

PRESENTACIÓ



Tinc la satisfacció de presentar-los la Memòria 2003 de l'Autoritat Portuària de Balears, fruit de l'esforç de tot un equip que constitueix el principal valor de la institució que presidesc.

L'any passat ha estat d'especial importància per a nosaltres a causa de la consecució de l'obra del dic del Botafoc, després de mesos d'intens treball i anys de planificació d'una infraestructura indispensable per a la seguretat del port d'Eivissa, tant per la disminució de l'agitació de les aigües, com per l'allunyament de la descàrrega de combustibles. El nou dic suposa un primer pas de singular importància en la planificació d'una solució global als problemes que actualment té el port d'Eivissa, sota la constant i fluida relació que l'Autoritat Portuària té amb les institucions de l'illa.

El futur ens ofereix nombrosos projectes i activitats, alguns dels quals comencen ja a cobrar forma; tal és el cas del port de Palma, per al qual s'ha iniciat la redacció del Pla director que determinarà les seves necessitats de desenvolupament i les alternatives que ofereix. El Pla establirà també els estudis d'impacte ambiental que escaiguin, valoració i recursos, així com l'anàlisi financera i de rendibilitat, i els accessos terrestres que resultin necessaris.

El d'Alcúdia serà el principal port de connexió entre les illes de Mallorca i Menorca, gràcies al fet que el Govern de les Illes Balears, a través de la seva Direcció General de Ports, planifica actualment impulsar el port de Ciutadella, amb el qual comparteix línies, tant de passatgers de línia regular com de mercaderia. En la política de millorar el servei als nostres usuaris i potenciar aquest tràfic, la consecució de noves infraestructures, entre les quals destacaria una nova estació marítima, constitueix l'eix fonamental de les actuacions previstes al llarg d'enguany.

L'Autoritat Portuària ve demostrant any rere any l'enorme importància que suposa integrar els seus ports en el sistema global de serveis que requereix cadascuna de les illes. És per això que la relació amb la resta d'institucions que els representen adquireix avui un caire vital. Assumptes com el de la solució a la descàrrega de combustibles al port de Maó necessiten un ampli consens, per al qual treballam units, en el desenvolupament d'una infraestructura que respongui a les exigències d'aquesta activitat.

Respecte al port d'Eivissa, el Pla director (la redacció del qual va ser encarregada el passat 2003) analitza la situació actual del port i la necessitat de fer de les seves infraestructures un model que respongui als seus interessos actuals i futurs, en resposta als serveis que mereixen els ciutadans de l'illa, a més de recollir la solució als problemes de saturació que presenten els Molls Sud. Aquest eix serà sens dubte el que centrarà l'activitat de l'Autoritat Portuària a Eivissa al llarg de l'any.

El port de Formentera constitueix l'única via d'entrada de passatgers i mercaderies a l'illa, amb un tràfic que s'incrementa notablement any rere any; més d'un milió de passatgers van utilitzar les nostres instal·lacions al llarg del passat any, situades en un entorn que mereix una especial protecció, mediambiental i paisatgística.

El manteniment i la millora de les infraestructures que conformen aquests cinc ports ha de ser una constant, i l'eix fonamental de la nostra labor. La necessitat d'escometre grans inversions, per a les quals els rendiments de l'Autoritat Portuària, encara que positius, no són suficients, ha de constituir el nexa d'unió entre els sectors directament i indirectament afectats per l'activitat portuària, imprescindible per al desenvolupament d'una societat que creix cada dia. L'activitat portuària ha de respondre al desenvolupament de les Illes, i la seva demanda, sense oblidar mai el respecte a què ens obliga la conservació i preservació del nostre patrimoni, que suposa a més el nostre major atractiu turístic.



Juan Verger Pocoví
President de la Autoritat Portuària de Balears

PRESENTACIÓN



Tengo la satisfacción de presentarles la Memoria 2003 de la Autoridad Portuaria de Baleares, fruto del esfuerzo de todo un equipo que constituye el principal valor de la institución que presido.

El pasado año ha sido de especial importancia para nosotros debido a la consecución de la obra del dique del Botafoch, tras meses de intenso trabajo y años de planificación de una infraestructura indispensable para la seguridad del puerto de Eivissa, tanto por la disminución de la agitación de las aguas, como por el alejamiento de la descarga de combustibles. El nuevo dique supone un primer paso de singular importancia en la planificación de una solución global a los problemas que actualmente tiene el puerto de Eivissa, bajo la constante y fluida relación que la Autoridad Portuaria tiene con las instituciones de la isla.

El futuro nos depara numerosos proyectos y actividades, algunos de los cuales empiezan ya a cobrar forma; tal es el caso del puerto de Palma, para el que se ha iniciado la redacción del Plan Director que determinará sus necesidades de desarrollo y las alternativas que ofrece. El Plan establecerá también los estudios de impacto ambiental que procedan, valoración y recursos, así como el análisis financiero y de rentabilidad, y los accesos terrestres que resulten necesarios.

El de Alcudia será el principal puerto de conexión entre las islas de Mallorca y Menorca, debido a que el Govern de les Illes Balears, a través de su Dirección General de Puertos, planifica actualmente impulsar en el puerto de Ciutadella, con el que comparte líneas, tanto de pasajeros de línea regular, como de mercancía. En la política de mejorar el servicio a nuestros usuarios y potenciar ese tráfico, la consecución de nuevas infraestructuras, entre las que destacaría una nueva Estación Marítima, constituye el eje fundamental de las actuaciones previstas a lo largo de este año.

La Autoridad Portuaria viene demostrando año tras año la enorme importancia que supone integrar sus puertos en el sistema global de servicios que precisan cada una de las islas, es por ello que la relación con el resto de instituciones que los representan adquiere hoy un cariz vital. Asuntos como el de la solución a la descarga de combustibles en el puerto de Mahón precisan de un amplio consenso, por el que trabajamos unidos, en el desarrollo de una infraestructura que responda a las exigencias de dicha actividad.

Respecto al puerto de Eivissa, el Plan Director (cuya redacción fue encargada el pasado 2003) analiza la situación actual del puerto y la necesidad de hacer de sus infraestructuras un modelo que responda a sus intereses actuales y futuros, en respuesta a los servicios que merecen los ciudadanos de la isla, además de recoger la solución a los problemas de saturación que presentan los Muelles Sur. Este eje será sin duda el que centrará la actividad de la Autoridad Portuaria en Eivissa a lo largo del año.

El puerto de Formentera constituye la única vía de entrada de pasajeros y mercancías a la isla, con un tráfico que se incrementa notablemente año tras año; más de un millón de pasajeros utilizaron nuestras instalaciones a lo largo del pasado año, ubicadas en un entorno que merece una especial protección, medioambiental y paisajística.

El mantenimiento y mejora de las infraestructuras que conforman estos cinco puertos tiene que ser una constante, y el eje fundamental de nuestra labor. La necesidad de acometer grandes inversiones, para las que los rendimientos de la Autoridad Portuaria, aunque positivos, no son suficientes, debe constituir el nexo de unión entre los sectores directa e indirectamente afectados por la actividad portuaria, imprescindible para el desarrollo de una sociedad que crece cada día. La actividad portuaria debe responder al desarrollo de las islas, y su demanda, sin olvidar nunca el respeto que al que nos obliga la conservación y preservación de nuestro patrimonio, que supone además nuestro mayor atractivo turístico.



Juan Verger Pocoví
Presidente de la Autoridad Portuaria de Baleares

PRESENTATION



I have the satisfaction of presenting the 2003 Balearic Port Authority Report, the fruits of the efforts of an entire team which represents the main value of the institution which I preside over.

The past year has been particularly important to us, because of the work completed on the Botafoc Breakwater, after months of intensive work and years of planning. This breakwater is an infrastructure which is indispensable to safety in the Port of Ibiza, because of both the decrease in the waters' surge effect, as well as the distancing of unloading fuels. The new breakwater is the first, singularly important step in planning a global solution to the Port of Ibiza's problems, in conjunction with the constant and fluid relationship that the Port Authority maintains with the island's institutions.

A number of projects and activities await the future, some of which are already beginning to take shape, such as the Master Plan for the Port of Palma to determine developmental needs and the alternatives offered, for which drafting has begun. The Plan shall also establish the proper environmental studies, valuation and resources and financial and profitability analysis, as well as any land accesses which may be needed.

Alcudia's future is to be the main connection between the islands of Mallorca and Menorca, as the Balearic Government, through its General Port Direction, is currently planning to promote the Port of Ciutadella, with which it shares both scheduled passenger lines as well as cargo lines. As part of its policy to improve user services and promote traffic, the construction of new infrastructures, among them a new passenger terminal, is the core of work planned for the upcoming year.

Year after year, the Port Authority demonstrates the enormous importance it places on integrating its ports into the global system of services that each island needs. Therefore, its relationship with other institutions representing the islands acquires a special significance nowadays. Solving issues such as unloading fuels in the Port of Mahon requires a broad consensus, which is why we work jointly on developing an infrastructure that responds to the demands of that type of operation.

As for the Port of Ibiza, the Master Plan (drafted in 2003) analyses the Port's current situation and the need to ensure that its infrastructures respond to present and future interests and the services that Ibizans deserve. The Plan also includes the solution to the South Quays' saturation problems. The Ibiza Port Authority shall undoubtedly centre its activity on this axis throughout the coming year.

The Port of Formentera, located in a setting which deserves special landscape and environmental protection, is the island's only entry point for passengers and cargo. Traffic increases considerably year after year; over one million passengers used our installations last year.

Maintaining and improving the infrastructures of these five ports must be constant; the fundamental axis of our work. The need to undertake large investments, for which the Port Authority's capacity, although positive, is not sufficient, must be the connection point between the sectors which are directly and indirectly affected by port activity, an indispensable element in the development of a society which is growing day by day. Port activity needs to respond to the islands' development and demands, without overlooking the respect that binds us to conserve and preserve our heritage, which is also the feature that most appeals to tourists.



Juan Verger Pocoví
President of Port Authority of Balearic Islands



COMPOSICIÓN DEL CONSEJO DE ADMINISTRACIÓN DE LA AUTORIDAD PORTUARIA

PORT AUTHORITY BOARD OF DIRECTORS

Presidente	<i>President</i>	D. Juan Verger Pocoví
Vicepresidente	<i>Vice President</i>	D. Fernando Garrido Pastor
Director	<i>Director</i>	D. Ángel Matías Mateos

VOCALES MEMBERS

Servicio Jurídico del Estado	<i>State Lawyer</i>	D. Francisco Medina Roses
------------------------------	---------------------	---------------------------

En representación de la Administración General del Estado.
Delegada del Ministerio de Economía y Hacienda en las Islas Baleares/

Delegate of Ministry of Economy and Treasury in the Balearic Islands

D^a. Rosa M^a Barber Hernández

Capitán Marítimo / Ente Público Puertos del Estado / Govern de les Illes Balears /	<i>Harbour Master State Ports Institution Balear Government</i>	D. José F. Escalas Porcel D. Manuel Gómez Martín D. Antonio Vidal Martínez** D. Manuel Ferrer Massanet** D. Jose M ^a Fiol Ramonell** D. Juan Manuel Costa Escanelles** D ^a Margarita I. Cabrer Gonzalez**
Consell Insular de Mallorca /	<i>Mallorca Government</i>	D. Antoni Borrás Llabrés
Consell Insular de Menorca /	<i>Menorca Government</i>	D. Marc Pons Pons***
Consell Insular Eivissa i Formentera /	<i>Ibiza & Formentera Government</i>	D. Pere Palau Torres***
Ayuntamiento de Palma /	<i>Town Council of Palma de Mallorca</i>	D. J. Rodrigo de Santos López***
Ayuntamiento de Mahón /	<i>Town Council of Mahón</i>	D. Artur Bagur Mercadal***
Ayuntamiento de Eivissa /	<i>Town Council of Ibiza</i>	D. Francisco Tarrés Marí***
Ayuntamiento de Alcudia /	<i>Town Council of Alcudia</i>	D. Josep Melia Ques***
Cámara Oficial de Comercio, Industria y Navegación de Mallorca e Ibiza / Confederación de Asociaciones Empresariales de Baleares (CAEB) /	<i>Chamber of Commerce, Industry and Shipping of Mallorca and Ibiza CAEB Enterprises Association</i>	D. Miguel Lladó Oliver D. José Oliver Marí
Petites i Mitjanes Empreses de Balears (PIME BALEARS) /	<i>PIME Enterprises Association</i>	D ^a . Margarita Dahlberg Coll***
Asociación Provincial de Empresas de Actividades Marítimas (APEAM) /	<i>APEAM Marine Enterprises Association</i>	D. Antonio Grávalos Esteban
Sindicato de Trabajadores de U.G.T. /	<i>U.G.T. Trade Union</i>	D. Pedro Berruezo Chiva
Sindicato de Trabajadores de CC.OO. /	<i>CC.OO. Trade Union</i>	D. Francisco Santiago Alejos Fernández
Secretario de la Autoridad Portuaria /	<i>Secretary of Port Authority</i>	D. Jaume Ferrando Barceló

* Fecha nombramiento: 23-07-03

** Fecha nombramiento: 18-07-03

*** Fecha nombramiento: 12-09-03

COMPOSICIÓN DEL CONSEJO DE NAVEGACIÓN DE LA AUTORIDAD PORTUARIA

COMPOSITION OF THE NAVIGATION BOARD

RELACIÓN DE PRESIDENTES PRESIDENTS RELATION

	Nombramiento
ILMO. SR. D. MARIANO DE QUINTANA	19-09-1872
ILMO. SR. D. EUSEBIO PASCUAL Y ORIOS	02-03-1873
ILMO. SR. D. CIPRIANO BARRIJO	28-02-1874
ILMO. SR. D. JOSÉ LUIS E. IBARRA	30-07-1883
ILMO. SR. D. JOSÉ QUINT ZAFORTEZA	30-04-1887
ILMO. SR. CONDE DE AYAMANS	31-05-1887
ILMO. SR. D. BERNARDO CANET FERRER	02-01-1888
ILMO. SR. D. ARTURO DE MADRID DÁVILA	20-03-1888
ILMO. SR. D. VICTORIANO BUZMÁN	16-11-1894
ILMO. SR. D. MARIANO CANALS	14-06-1898
ILMO. SR. D. RAFAEL ALVAREZ SERREIX	28-06-1899
ILMO. SR. D. PEDRO SAMPOL	10-08-1899
ILMO. SR. D. RAFAEL BLANES	16-03-1901
ILMO. SR. D. ANTONIO PLANAS	07-06-1901
ILMO. SR. D. ANTONIO BARCELÓ BOSCH	22-03-1912
ILMO. SR. D. FRANCISCO CASASNOVAS	04-06-1915
ILMO. SR. D. MIGUEL BEAUS	04-01-1917
ILMO. SR. D. GABRIEL MULET SANS	17-04-1917
ILMO. SR. D. MIGUEL CERDÁ RAMIS	30-12-1922
ILMO. SR. D. LUIS PASCUAL BAUZÁ	24-02-1930
ILMO. SR. D. ANTONIO FORTUNY MORAGUES	04-06-1938
EXCMO. SR. D. RAFAEL VILLALONGA BLANES	14-03-1950
ILMO. SR. D. LORENZO FLUXÁ FIGUEROLA	05-12-1968
ILMO. SR. D. MIGUEL NIGORRA OLIVER	15-10-1970
ILMO. SR. D. BARTOLOMÉ SITJAR BURGUERA	19-05-1978
ILMO. SR. D. GABRIEL LLADÓ VIDAL	23-02-1983
ILMO. SR. D. PRIAMO VILLALONGA CERDÁ	10-10-1984
ILMO. SR. D. JAVIER TARANCÓN TORRES	23-11-1990
ILMO. SR. D. LLUÍS RAMÍS DE AYREFLOR CARDELL	06-12-1996
ILMO. SR. D. FRANCESC TRIAY I LLOPIS	16-09-1999
ILMO. SR. D. JUAN VERGER POCOVÍ	23-07-2003

RELACIÓN DE DIRECTORES RELATION DIRECTORS

	Nombramiento
ILMO. SR. D. EMILIO POU BONET	19-09-1872
ILMO. SR. D. JUAN MALBERTI RUIZ	30-03-1874
ILMO. SR. D. PEDRO GARAU CAÑELLAS	14-06-1912
ILMO. SR. D. JUAN FRONTERA ESTELRICH	13-05-1919
ILMO. SR. D. JOSÉ SERRANO LLOBERAS	11-01-1934
ILMO. SR. D. PEDRO DE BENITO IBÁÑEZ	07-07-1934
EXCMO. SR. D. GABRIEL ROCA GARCÍAS	20-05-1940
ILMO. SR. D. ANTONIO DICENTA DE VERA	20-03-1962
ILMO. SR. D. RAFAEL SOLER GAYÁ	21-09-1974
ILMO. SR. D. ANGEL MATÍAS MATEOS	28-01-1995

CONSEJO DE NAVEGACIÓN Y PUERTO BOARD OF DIRECTORS

PUERTO DE ALCUDIA

Presidente de la Autoridad Portuaria de Baleares	Ilmo. Sr. Juan Verger Pocoví
Director de la Autoridad Portuaria de Baleares	Sr. Angel Matías Mateos
Capitán Marítimo del Puerto de Alcudia	Sr. Luis Sevillano Navarro
Capitán Marítimo en Illes Balears	Sr. José Escalas Porcel
Representante del Ayuntamiento de Alcudia	Sr. Miquel Llompart Hernández
Representante del Consell Insular de Mallorca	Sr. Jaume Arroyo Salord
Director General de Litoral del Govern de les Illes Balears	Ilmo. Sr. Onofre Rullán Salamanca
Corporación de Prácticos del Puerto de Alcudia	Sr. Miquel Suñer Marí
Patrona Mayor de la Cofradía de Pescadores de "San Pedro" de Alcudia	Sra. Antonia Llitrà Cifre
Representante de la CAEB	Sr. Francisco Vénzala Bennasar
Federación de la Pequeña y Mediana Empresa de MALLORCA (PIMEM)	Sr. Rafel Vanrell Gual
Presidente de la Cambra Oficial de Comerç, Indústria i Navegació de Mallorca, Eivissa i Formentera	Sr. Jesús Álvarez Fernández
Presidente de la Associació d'Instal·lacions Nàutiques i Esportives de Balears (ANADE)	Sr. Bartomeu Bestard Figuerola
Representantes de APEAM	Sr. Pedro Seguí Soloaga
	Sr. José Rebassa Busquets
Representante de ANAVE	Sr. Jaume Oliver Planisi
Presidente de Foment de Turisme de Mallorca	Sr. Miquel Vicens Ferrer
Representante de la Federació de Transports, Comunicaciones i Mar-Illes Balears d'UGT	Sr. J. Samuel Fernández Barrero
Secretario General de la Federació de Comunicació i Transports de CCOO de les Illes Balears	Sr. Miguel Espinosa Cifre
Representante del Colegio de Ingenieros de Caminos, Canales y Puertos	Sr. Carles Garau Fullana
Representante del Colegio Oficial de Agentes y Comisionistas de Aduanas de Mallorca i Eivissa	Sr. José Miguel Estela Massot
Secretario	Sr. Sebastián Vives Vera



PUERTO DE EIVISSA

Presidente de la Autoridad Portuaria de Baleares	Ilmo. Sr. Juan Verger Pocoví
Director de la Autoridad Portuaria de Baleares	Sr. Ángel Matías Mateos
Capitán Marítimo de Eivissa	Sr. Jesús Valera Rodríguez
Capitán Marítimo en Illes Balears	Sr. José Escalas Porcel
Regidor de Urbanismo del Ayuntamiento de Eivissa	Sr. Juan Bonet Roig
Consellera de Benestar Social del Consell Insular d'Eivissa i Formentera	Sra. Sofía Hernanz Costa
Director General de Litoral del Govern de les Illes Balears	Ilmo. Sr. Onofre Rullán Salamanca
Presidente de la Corporación de Prácticos del Puerto de Eivissa	Sr. José Fernando Mazcaray Palacín
Patrón Mayor de la Cofradía de Pescadores de Eivissa	Sr. Emilio Benítez López
Presidente de CAEB - Eivissa	Sr. Enrique Moreno Torres
Secretario de la Federación de la Petita i Mitjana Empresa d'Eivissa i Formentera (PIMEEF)	Sr. Carlos Eznarriaga Fernández
Representante de la Cambra Oficial de Comerç, Indústria i Navegació de Mallorca, Eivissa i Formentera al Consell de Navegació i Port d'Eivissa	Sr. José Torres Escandell
Presidente de la Associació de Veïns i Comerciants del Port d'Eivissa	Sr. Juan Tur Ramis
Representante de ANADE	Sra. Cristina Marí Mecklenburg
Presidente del Club Náutico de Eivissa	Sr. Julián Vilás Ferrer
Representantes de APEAM	Sr. Juan José Sánchez Pérez Sr. Antonio Pádes Andiñach (desde al 27/05/02)
Representante de ANAVE	Sr. José Torres Escandell
Presidente de Foment de Turisme d'Eivissa	Sr. Gonzalo Miragall (desde el 15/02/02)
Representante de la Federació de Transports, Comunicacions i Mar-Illes Balears d'UGT al Consell de Navegació i Port d'Eivissa	Sr. José Ignacio Menéndez González
Representante de la Federació de Comunicació i Transports de CCOO de les Illes Balears	Sr. Salvador Sanz Ruano
Representante del Colegio de Ingenieros de Caminos, Canales y Puertos en el Consell de Navegació i Port d'Eivissa	Sr. Tomàs Ruiz Cortés
Colegio Oficial de Agentes y Comisionistas de Aduanas de Mallorca y Eivissa	Sr. Vicente Planells Roig
Secretario	Sr. Jorge Martín Jiménez



PUERTO DE LA SAVINA

Presidente de la Autoridad Portuaria de Baleares	Ilmo. Sr. Juan Verger Pocoví
Director de la Autoridad Portuaria de Baleares	Sr. Angel Matias Mateos
Capitán Marítimo de Eivissa	Sr. Jesús Valera Rodríguez
Capitán Marítimo en Illes Balears	Sr. José Escalas Porcel
Representante del Ayuntamiento de Formentera	Sr. José Ramón Mateos Martín
Vice-presidente segundo del Consell Insular d'Eivissa i Formentera	Hble. Sr. Santiago Ferrer Costa
Director General de Litoral del Govern de les Illes Balears	Ilmo. Sr. Onofre Rullán Salamanca
Patrón Mayor de la Cofradía de Pescadores de Formentera	Sr. José Juan Torres
Representante de CAEB	Sr. Juan José Sánchez Pérez
Presidente de la Federació de la Petita i Mitjana Empresa de Formentera (PIMEF)	Sr. Juan Blai Serra Mayans
Delegado en Formentera de la Cambra Oficial de Comerç, Indústria i Navegació de Mallorca, Eivissa i Formentera	Sr. José Manuel Roig Ferrer
Delegado de Balearia	Sr. Perfecto Cortés Llorenç
Director General de Umafisa	Sr. José Torres Escandell
Delegado de Trasmapi	Sr. Rafael Cardona Viuda
Presidente de la Associació de Taxis de Formentera	D. Juan Castelló Castelló
Representante de Marina de Formentera	D. Ángel Bustos Martínez

EMPRESA

Presidente de Formentera Mar
Gerente del Patronat Municipal de Turisme de Formentera
Representante de la Federació de Comunicació i Transports de CCOO de les Illes Balears
Representante del Colegio de Ingenieros de Caminos, Canales y Puertos
Representante de Formentera Boulevard
Concesionario de la Estación Marítima del Puerto de la Savina
Gerente Mediterranea Pitiusa
Secretario

REPRESENTANTE

D. Nicolás Mayol Comas
Sr. Paul Wenham
Sr. Juan José Camacho Arroyo
Sr. Tomás Ruiz Cortés
Sr. Fernando Gayá Hernández
Sr. Juan Ángel Ribas Marí
Sr. Gerardo Ferrero Amandi
Sr. Jorge Martín Jiménez



PUERTO DE MAHÓN

Presidente de la Autoridad Portuaria de Baleares	Ilmo. Sr. Juan Verger Pocoví
Director de la Autoridad Portuaria de Baleares	Sr. Angel Matías Mateos
Capitán Marítimo de Mahón	Sr. Santiago Molla Serrano
Capitán Marítimo en Illes Balears	Sr. José Escalas Porcel
Teniente-alcalde de Urbanismo y Bienestar Comunitario del Ayuntamiento de Mahón	Sr. Francisco Fernández Terrés
Alcaldesa de Es Castell	Sra. Maria Borràs Anglada
Consellera d'Ordenació del Territori, Urbanisme i Medi Ambient del Consell de Menorca	Hble. Sra. M ^a Lluïsa Dubón Petrus
Director General de Litoral del Govern de les Illes Balears	Ilmo. Sr. Onofre Rullán Salamanca
Presidente de la Corporación de Prácticos del Puerto de Mahón	Sr. Fermín Aramburu Sainz
Presidente de la Cofradía de Pescadores de Mahón	Sr. Josep Quintana Fullana
Presidente de la CAEB - Menorca	Sr. Gabriel Pons Moles
Presidente de PIME – Menorca	Sr. Pablo Seguí Pons
Presidente de la Cambra Oficial de Comerç, Indústria i Navegació de Menorca	Sr. Hipólito Mercadal Pascual
Representante de ANADE	Sr. Javier Hernández Montesinos
Presidente del Club Marítimo de Mahón	Sr. Lluís Barca Mir
Representantes de APEAM	Sra. M ^a Rosa Cardona Olivera
	Sr. Alfredo Melià Sintés
Representante de ANAVE	Sr. José I. Seguí Chinchilla
Presidente de ASMEN	Sr. Pedro Pons Cardona
Presidente de ASTRAME	Sr. Joaquin Bisbal Carreño
Presidente de Foment de Turisme de Menorca	Sr. Antoni Mercadal Arguimbau
Representante de la Federació de Transports, Comunicacions i Mar-Illes Balears d'UGT al Consell de Navegació i Port de Mahón	Sr. Miguel Enrich Pons
Representante de la Federació de Comunicació i Transports de CCOO de les Illes Balears al Consell de Navegació i Port de Mahón	Sr. Bartomeu Cardona Florit
Representante de la Demarcación de les Illes Balears del Colegio de Ingenieros de Caminos, Canales y Puertos	Sr. Juan Manuel Delgado Díaz
Presidente de la Associació d'Amics d'es Port Mahón-Es Castell	Sr. Diego Pons Pons
Representante d'Amics de la Mar-Port de Mahón	Sr. Emilio Orfila Cardelús
Presidente de la Asociación de Propietarios y Usuarios de Embarcaciones de Menorca (APEM)	Sr. Josep M ^a Michelena Sánchez
Secretario	Sr. Jesús Fernández-Reyes Olivares



PUERTO DE PALMA

Presidente de la Autoridad Portuaria de Baleares	Ilmo. Sr. Juan Verger Pocoví
Director de la Autoridad Portuaria de Baleares	Sr. Ángel Matías Mateos
Capitán Marítimo del Puerto de Palma	Sr. José Escalas Porcel
Inspector de Seguridad Marítima de Baleares	Sr. José M ^a Márquez Montero
Regidor de Urbanismo del Ayuntamiento de Palma	Sr. Rafael Vidal Roca
Representante del Consell Insular Mallorca	Sr. Joan Carles Chavarria Espuny
Director General de Litoral del Govern de les Illes Balears	Ilmo. Sr. Onofre Rullán Salamanca
Representante de la Corporación de Prácticos del Puerto de Palma	Sr. Llorenç Morata Socias
Representante de la Cofradía de Pescadores "Sant Pere"	Sr. Joan Capó Gayá
Representante de la CAEB en el Consell de Navegació i Port de Palma	Sr. Antonio Grávalos Esteban
Presidente de PIME Mallorca	Sr. Margarita Dahlberg
Representante de la Cambra Oficial de Comerç, Indústria i Navegació de Mallorca, Eivissa i Formentera	Sr. Josep M ^a Michelena Sánchez
Presidente de ACOIPAM	Sr. Manuel Jiménez Delgado
Representante de ANADE	Sr. Patrick Reynés Molina
Vice-presidente del Real Club Náutico de Palma	Sr. Juan Sard Esteva
Representante de APEAM	Sr. Jesús Álvarez Fernández
Representante de APEAM	Sr. Lorenzo Galmés González
Representante de APEAM	Sr. Antonio Román Medina
Representante de ANAVE	Sr. José Ferrer Aguirre
Presidente de Foment de Turisme de Mallorca	Sr. Miguel Vicens Ferrer
Secretario General de la Federació de Transports, Comunicacions i Mar-Illes Balears d'UGT	Sr. Pedro Berruezo Chiva
Representante de la Federació de Comunicació de Transports de CCOO de les Illes Balears al Consell de Navegació i Port de Palma	Sr. Luis Arroyo Escudero
Representante del Colegio de Ingenieros de Caminos, Canales y Puertos	Sr. Rafael Soler Gayá
Presidente del Colegio Oficial de Agentes y Comisionistas de Aduanas de Mallorca y Eivissa	Sr. Miguel Puigserver Lloberas
Secretario	Sr. Jaume Ferrando Barceló





0. INFORME DE GESTIÓN

MANAGEMENT REPORT

1. TRÁFICO

En el año 2003 se ha superado de nuevo el número de toneladas movidas en años anteriores; el tráfico total en los puertos de la Autoridad Portuaria de Baleares alcanzó la cifra de 11.435.493 toneladas, lo que representa un aumento del 5%. También se incrementó el número de buques en un 5%, con 10.354 escalas, y el arqueo del número total de buques en un 17%, lo que significa que sigue creciendo el tamaño medio de los buques que operan en Baleares.

Mercancía General

El mayor aumento lo ha experimentado la mercancía general, con un 6% con respecto al año anterior, suponiendo este tráfico el 67% del total de la mercancía que se ha movido en los puertos de la Autoridad Portuaria de Baleares.

Continúa decreciendo el tráfico lo-lo de contenedores, en el que se ha registrado una disminución de 367.915 toneladas, que representa un 58% de la mercancía movida en el año anterior y en consecuencia se ha incrementado el tráfico ro-ro.

La mercancía en contenedores del conjunto de los puertos, que en el año 2003 representó un 25% del total de mercancía general, ha experimentado un aumento del 2% con respecto al año anterior. El tráfico autopropulsado se incrementó en un 15%.

Graneles Líquidos

Durante el año se han movido 1.697.522 toneladas de productos petrolíferos refinados, lo que ha supuesto un incremento del 2,4%, con respecto al año anterior. Mientras en Palma y Alcudia apenas ha experimentado variación, en Eivissa y Mahón se ha registrado aumentos del 11% y 9% respectivamente.

Graneles Sólidos

De los graneles sólidos, que crecieron en un 4% en el conjunto de puertos, cabe destacar el 72% de aumento experimentado en el Puerto de Palma debido fundamentalmente a la importación de cemento.

Del resto de graneles sólidos, el carbón descargado en el Puerto de Alcudia ha disminuido en un 7% y los cereales apenas han experimentado variación.

Tráfico de pasajeros

El tráfico de pasajeros en línea regular de cabotaje continúa su tendencia creciente; durante el año ha habido 1.843.226 movimientos de pasajeros, con un aumento del 8%. El mayor incremento porcentual se ha registrado en Alcudia (un 41%).

1. TRAFFIC

The number of tonnes handled in previous years was surpassed once again in 2003. Total traffic in the ports of the Balearic Port Authority reached 11,435,493 tonnes, an increase of 5%. The number of ships increased 5%, with 10,354 calls, and the registered tonnage of the total number of ships arose 17%, which means that the average size of ships operating in the Balearic Islands continues to grow.

General Goods

General goods experienced the greatest growth, an increase of 6% compared to the previous year, this traffic is the 67% of all goods handled by the ports of the Balearic Port Authority.

Lo-lo container traffic continues to decline and registered a decrease of 367,915 tonnes, 58% of all goods handled the year before and consequently, ro-ro traffic has increased.

Goods in containers, which in 2003 amounted to 25% of all general goods, grew 2% across all ports compared to the previous year. Self-propelled traffic increased by 15%.

Liquid Bulk

1,697,522 tonnes of refined petroleum products were handled in the ports during the course of the year, an increase of 2.4%, compared to the previous year. While Palma and Alcudia registered scarcely any variation, Ibiza and Mahon registered a growth of 11% and 9% respectively.

Solid Bulk

Solid bulk grew 4% across all ports, with a notable 72% increase in the Port of Palma, fundamentally due to cement imports.

As regards other solid bulk, coal unloaded in the Port of Alcudia fell by 7% and cereals registered hardly any variation.

Passenger Traffic

Scheduled cabotage line passenger traffic continues its upward trend; 1,843,226 passengers were registered during the year, an increase of 8%. Alcudia registered the highest percentage of growth (41%).

En el tráfico anterior no se incluye el correspondiente al de Eivissa-La Savina, por tratarse de un tráfico que se realiza en régimen de navegación interior, que ha totalizado en el año 2003, 2.013.214 pasajeros.

El tráfico de cruceros turísticos durante el año, en los puertos dependientes de la Autoridad Portuaria, ha alcanzado la cifra de 921.234 pasajeros en un total de 677 escalas, lo que supone unos crecimientos del 19% y del 2% respectivamente, El Puerto de Palma ha tenido un total de 429 escalas y 742.662 pasajeros, de los cuales 372.938 pasajeros han iniciado o finalizado su crucero en este puerto

La tabla siguiente recoge los valores más significativos del tráfico del año 2003, sin incluir la pesca ni el avituallamiento, en los puertos dependientes de la Autoridad Portuaria de Baleares, y su comparación con los de 2.002.

The figures corresponding to Ibiza-La Savina are not included in the above figure, as this traffic falls under the interior shipping regime, which registered 2,013,214 passengers in 2003.

Last year, the cruise ship traffic in ports managed by the Port Authority rose to 921,234 passengers across a total of 677 calls, which represents an increase of 19% and 2% respectively.

The Port of Palma received a total of 429 calls and 742,662 passengers, which includes the 372,938 passengers who began or ended their cruises from the port.

The following table includes the most significant traffic values of ports managed by the Balearic Port Authority for 2003 compared to 2002, fishing and provisioning not included.

PUERTO VALORES SIGNIFICATIVOS	TIPO UNIDAD	AÑO 2.002	Variación 2.003	%
TOTAL DE LOS PUERTOS				
GRANELES LIQUIDOS	Tn	1.657.738	1.697.522	2,40%
GRANELES SÓLIDOS	Tn	1.976.404	2.059.603	4,21%
MERCANCÍA GENERAL	Tn	7.264.933	7.678.368	5,69%
TOTAL MERCANCÍA	Tn	10.899.075	11.435.493	4,92%
CONTENEDORES (TEU's)	Nº	242.783	263.892	8,69%
PASAJEROS	Nº	4.364.489	4.777.672	9,47%
PASAJEROS L. REGULAR		3.590.066	3.856.438	7,42%
PASAJEROS C.T.	Nº	774.423	921.234	18,96%
BUQUES	Nº	9.851	10.354	5,11%
CRUCEROS TURISTICOS	Nº	666	677	1,65%
PALMA				
GRANELES LIQUIDOS	Tn	1.127.306	1.128.330	0,09%
GRANELES SÓLIDOS	Tn	247.225	425.150	71,97%
MERCANCÍA GENERAL	Tn	4.400.144	4.756.290	8,09%
TOTAL MERCANCÍA	Tn	5.774.675	6.309.770	9,27%
CONTENEDORES (TEU's)	Nº	144.026	159.348	10,64%
PASAJEROS	Nº	1.573.847	1.672.146	6,25%
PASAJEROS L. REGULAR	Nº	915.404	929.484	1,54%
PASAJEROS C.T.	Nº	658.443	742.662	12,79%
Base	Nº	358.226	372.938	4,11%
Tránsito	Nº	300.217	369.724	23,15%
BUQUES	Nº	4.769	4.700	-1,45%
CRUCEROS TURISTICOS	Nº	463	429	-7,34%

PUERTO VALORES SIGNIFICATIVOS	TIPO UNIDAD	AÑO 2.002	Variación 2.003	%
----------------------------------	----------------	--------------	--------------------	---

ALCUDIA

GRANELES LIQUIDOS	Tn	122.989	121.074	-1,56%
GRANELES SÓLIDOS	Tn	1.487.841	1.417.010	-4,76%
MERCANCÍA GENERAL	Tn	937.799	804.792	-14,18%
TOTAL MERCANCÍA	Tn	2.548.629	2.342.876	-8,07%
CONTENEDORES (TEU's)	Nº	41.775	47.771	14,35%
PASAJEROS	Nº	79.019	111.413	41,00%
PASAJEROS L. REGULAR	Nº	79.019	111.413	41,00%
PASAJEROS C.T.	Nº	0	0	
BUQUES	Nº	1.437	1.444	0,49%
CRUCEROS TURISTICOS	Nº	0	0	

MAHÓN

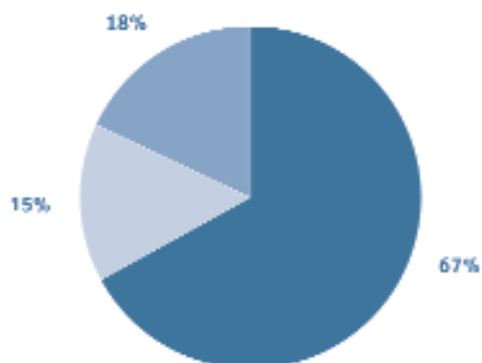
GRANELES LIQUIDOS	Tn	138.674	150.481	8,51%
GRANELES SÓLIDOS	Tn	87.844	76.438	-12,98%
MERCANCÍA GENERAL	Tn	728.332	805.902	10,65%
TOTAL MERCANCÍA	Tn	954.850	1.032.821	8,17%
CONTENEDORES (TEU's)	Nº	35.697	34.124	-4,41%
PASAJEROS L. REGULAR	Nº	228.734	249.320	9,00%
PASAJEROS L. REGULAR	Nº	151.394	166.113	9,72%
PASAJEROS C.T.	Nº	77.340	83.207	7,59%
BUQUES	Nº	1.021	1.131	10,77%
CRUCEROS TURISTICOS	Nº	117	107	-8,55%

EVISSA

GRANELES LIQUIDOS	Tn	268.769	297.637	10,74%
GRANELES SÓLIDOS	Tn	153.494	141.005	-8,14%
MERCANCÍA GENERAL	Tn	1.042.881	1.136.669	8,99%
TOTAL MERCANCÍA	Tn	1.465.144	1.575.311	7,52%
CONTENEDORES (TEU's)	Nº	21.285	22.649	6,41%
PASAJEROS	Nº	1.542.849	1.722.805	11,66%
PASAJEROS L. REGULAR	Nº	1.505.866	1.642.822	9,09%
L. Regular	Nº	567.483	636.216	12,11%
L. Sabina	Nº	938.383	1.006.606	7,27%
PASAJEROS C.T.	Nº	36.983	79.983	116,27%
BUQUES	Nº	2.614	3.063	17,18%
CRUCEROS TURISTICOS	Nº	76	125	64,47%

LA SAVINA

GRANELES LIQUIDOS	Tn			
GRANELES SÓLIDOS	Tn			
MERCANCÍA GENERAL	Tn	155.777	174.715	12,16%
TOTAL MERCANCÍA	Tn	155.777	174.715	12,16%
CONTENEDORES (TEU's)				
PASAJEROS	Nº	940.040	1.021.988	8,72%
PASAJEROS L. REGULAR	Nº	938.383	1.006.606	7,27%
L. Regular de Cabotaje		0	0	
L. Regular Ibiza		938.383	1.006.606	7,27%
PASAJEROS C.T.	Nº	1.657	15.382	828,30%
BUQUES	Nº	10	16	60,00%
CRUCEROS TURISTICOS	Nº	10	16	60,00%



Distribución del tráfico

Traffic Distribution

- Mercancía general / General Goods
- Graneles sólidos / Solid Bulk
- Graneles líquidos / Liquid Bulk

2. SEGURIDAD Y MEDIO AMBIENTE

A lo largo del año 2003 se puso mayor énfasis en el control de las actividades ejercidas en concesiones y autorizaciones de los distintos puertos de la APB, promoviendo las buenas prácticas medioambientales, la innovación tecnológica que conlleva mejoras al medioambiente y a la seguridad, y propiciando la implantación de modelos de gestión medioambiental.

Se consiguió implantar un sistema de separación de los residuos peligrosos en las zonas de reparación de embarcaciones en los puertos de Palma, Mahón y Eivissa, promoviendo las buenas prácticas y el uso de materiales no dañinos para el medio marino.

A nivel de investigación, se empezó una colaboración con el Departamento de Clima Marítimo de Puertos del Estado a fin de diseñar un sistema predictivo de las "rissagas" marinas de origen sísmico.

En Seguridad y Salud Laboral se llevó a cabo la coordinación de la actividad preventiva a través de las distintas comisiones de coordinación de seguridad y salud de cada uno de los puertos, integradas cada una de ellas por diversos representantes de las empresas usuarias del puerto.

Controles de acceso

En el Puerto de Palma, con la puesta en funcionamiento del nuevo sistema del control de acceso, en el Dique del Oeste, quedan informatizados todos los controles de acceso de vehículos al Puerto en aquellas zonas de paso restringido. Asimismo se ha iniciado la implantación de un sistema para controlar el acceso de peatones.

Medidas de seguridad para los pasajeros

Durante el año 2003, se continuó prestando el servicio de control de equipajes, con la colaboración de la Guardia Civil y los Celadores-Guardamuelles.

2. SAFETY AND THE ENVIRONMENT

In 2003, more emphasis was placed on tracking activities by concessions and authorisations in several BPA ports, fostering good environmental practices and technological innovation which lead to improvements in the environment and safety and promoting the implementation of environmental management models.

A system for separating hazardous residual waste in the vessel repair zones was implemented which promotes good practice and the use of materials that safeguard the marine environment in the ports of Palma, Mahon and Ibiza.

At the research level, collaboration was undertaken with the Maritime Climate Department of National Ports to design a system to forecast marine seiches of seismic origin.

As regards Health and Safety in the workplace, health and safety coordination commissions, made up of a variety of representatives from user companies at each port, coordinated preventive activity.

Access controls

A new access control system for the West Quay was implemented in the Port of Palma and all vehicle access controls in restricted areas have been computerised.

Furthermore, the implementation of a system to control pedestrian access is underway.

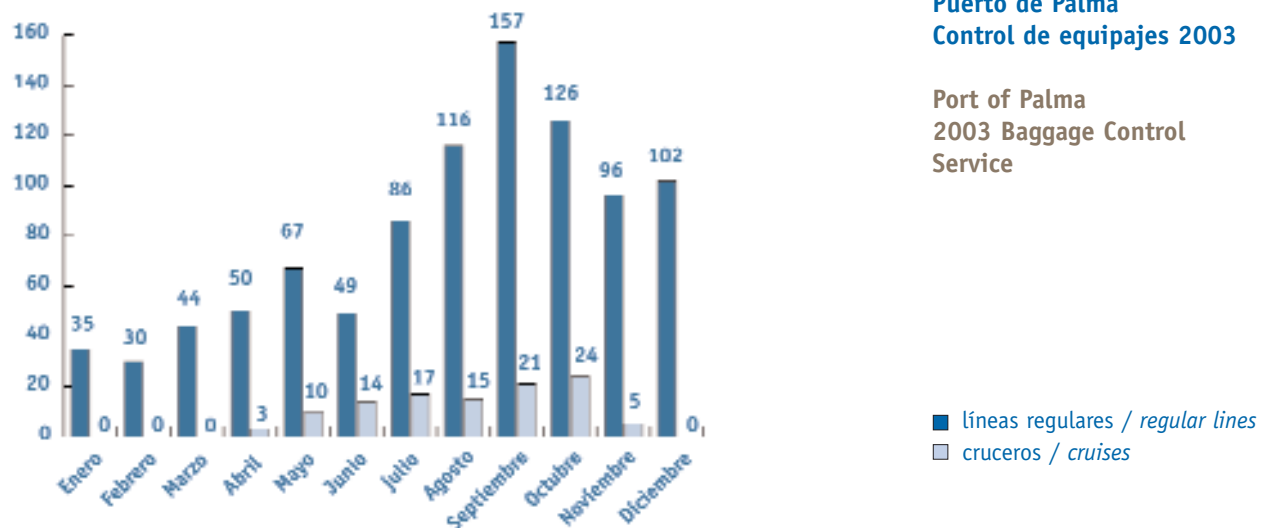
Security measures for passengers

In 2003, the baggage control service continued to operate thanks to the joint collaboration of the Civil Guard and the Quay Guards



**Puerto de Palma
Control de equipajes 2003**

**Port of Palma
2003 Baggage Control
Service**



3. COMERCIAL

Como cada año, la Autoridad Portuaria participó en la Seatrade Cruise Shipping Convention de Miami, con un stand propio dentro del de Puertos del Estado, entre los días 3 y 7 de marzo, con el objetivo de promocionar las Islas Baleares como destino turístico de cruceros.

Para la realización de estas actividades de promoción, se contó con la colaboración del Instituto Balear de Turismo (IBATUR) y la Cámara de Comercio, Industria y Navegación de Mallorca, Eivissa y Formentera.

4. SERVICIO DE ATENCIÓN AL CLIENTE

El número de demandas atendidas por el Servicio de Atención al Cliente (SAC) durante el año 2003 ha sido de 371, de ellas 335 fueron solicitudes de información y el resto quejas y reclamaciones.

Lo temas en los que se concentran el mayor número de

3. COMERCIAL

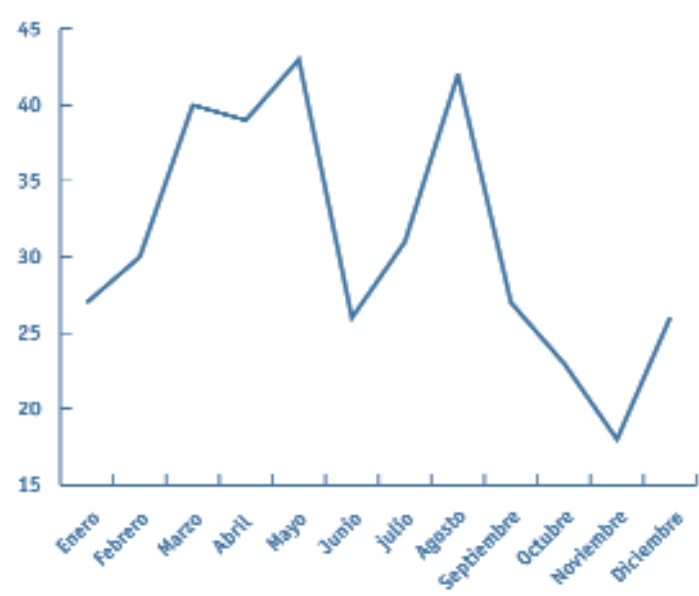
As it does every year, the Port Authority participated in the Miami Seatrade Cruise Shipping Convention between March 3rd and 7th, with their own stand in the State Ports stand, in order to promote the Balearic Islands as a cruise destination.

These promotional activities were carried out in collaboration with the Balearic Institute of Tourism (IBATUR) and the Chamber of Commerce, Industry and Navigation of Mallorca, Ibiza and Formentera.

4. CUSTOMER SERVICE

Customer Service (CS) attended 3371 petitions in 2003, of which 335 were requests for information and the remainder complaints and claims.

The highest numbers of petitions were for:



Número de demandas atendidas por el Servicio de Atención al Cliente (SAC)

Number of petitions attended by Customer Service (CS)



demandas son:

- Información sobre tráfico de líneas regulares
- Reclamaciones e información sobre tarifas portuarias.
- Información sobre instalaciones náutico-recreativas.

5. PLANES DE UTILIZACIÓN DE ESPACIOS PORTUARIOS

Durante el año 2003 fue aprobado el Plan de Utilización de los Espacios Portuarios del Puerto de La Savina y los Planes de Mahón y Palma de Mallorca fueron remitidos por Puertos del Estado al Ministerio de Fomento con su informe favorable, por lo que se espera su pronta aprobación definitiva.

6. SISTEMAS DE INFORMACIÓN

Durante el año 2003 las inversiones de Sistemas de Información han seguido teniendo como objetivo la consolidación de la infraestructura actual.

En esta línea se han ampliado y reestructurado las redes de voz / datos de los puertos de Eivissa y de Mahón, se han instalado nuevos servidores para comunicaciones en cada uno de los puertos así como sistemas de seguridad.

En cuanto a software se han hecho las actualizaciones habituales del entorno Microsoft y de seguridad de red, mejorado e incorporado nuevas versiones en las aplicaciones de facturación, gestión económica, y preparado la sustitución (parameterización y pruebas) de la aplicación de recursos humanos por el correspondiente módulo de Ross System para su puesta en marcha en 2004.

También se han realizado mejoras y actualizaciones en los desarrollos propios: plan de pensiones, gestión de multas, mercancías peligrosas y sistema de información. Se ha renovado la aplicación de registro, habiendo migrado toda la información del aplicativo anterior.

La actividades formativas se han centrado fundamentalmente en Aix, Oracle y seguridad y a los usuarios se ha impartido formación a usuarios en Windows y Ofimática.

El 4 de diciembre se presentó la denominada "Xarxa lingüística portuaria" www.xlport.net que ha sido elaborada en base al acuerdo de colaboración firmado por las autoridades portuarias de Barcelona, Tarragona y Baleares el 5 de febrero de 2001, con la idea de informar y facilitar instrumentos que ayuden a acercar este servicio al usuario.

7. RECURSOS HUMANOS

Durante el ejercicio 2003, el número de efectivos de la Autoridad Portuaria de Baleares, en sus cinco centros de trabajo –puertos de Palma, Alcudia, Mahón, Eivissa y La Savina- estuvo cifrado en 316, de los cuales 293 se rigen por el I Convenio Colectivo de la Autoridad Portuaria de Baleares. A lo largo del ejercicio

- Information on scheduled line traffic.
- Claims and information on port tariffs.
- Information on nautical-recreational installations.

5. PLANS FOR THE USE OF PORT SPACES

In 2003, the Port Savina Port Spaces Use Plan was approved and National Ports sent its favourable report to the Ministry of Development on the Mahon and Palma de Mallorca Plans, which are awaiting definitive approval shortly.

6. INFORMATION SYSTEMS

In 2003, the aim of investments in Information Systems continued to be the consolidation of current infrastructures.

In this area, the voice/data networks of the ports of Ibiza and Mahon were expanded and restructured and new communications servers as well as safety systems were installed in each one of the ports.

As for software, the Microsoft environment and network security were updated as usual, new, improved versions of applications were incorporated to invoicing and economic management and the replacement of the human resources application by the corresponding Ross System model was prepared for implementation in 2004 (parameterisation and tests).

Furthermore, the developments themselves were improved and updated: pension plans, fines management, hazardous merchandise and information system. The log application was upgraded, as all information has been transferred from the previous application.

Training activities centred fundamentally on Aix, Oracle and security and users received training in Windows and Office applications.

The so-called "Port Linguistic Network", www.xlport.net, was prepared in accordance with the collaboration agreement signed by the Port Authorities of Barcelona, Tarragona and the Balearics on February 5, 2001, in order to inform and facilitate instruments that help bring this service closer to users.

7. HUMAN RESOURCES

In 2003, the five work centres of the Balearic Port Authority – the ports of Palma, Alcudia, Mahon, Ibiza and La Savina – employed 316 persons, of which 293 were subject to the I Collective Agreement of the Balearic Port Authority. In the course of the year, two increases in the number of Quay Guard jobs, 9 and 4, were authorised.

A variety of training actions were developed as part of the training policies for the BPA's human resources, some of which were carried out in compliance with the collaboration agreement established with the Balearic Institute of Public Safety.

fueron autorizados dos aumentos de 9 y 4 puestos de Celadores-Guardamuelleres.

Dentro de una política de formación dirigida a los efectivos humanos de la APB, se han desarrollado diversas acciones formativas, algunas de las cuales se llevaron a cabo en cumplimiento del convenio de colaboración establecido con el Instituto Balear de Seguridad Pública.

Se activó el convenio de colaboración con el Govern Balear para la integración laboral de los discapacitados (una incorporación en el Puerto de Alcudia y otra en el Puerto de Mahón).

Se continuó manteniendo con las Universidades Politécnicas, el sistema de becas para estudiantes de último curso de carrera. Durante el año se ha desarrollado el Modelo Integral de Gestión de Recursos Humanos por Competencias, modelo que permitirá el alineamiento de la estructura organizativa y la gestión de los recursos humanos con las estrategias del negocio portuario.

Desde aquí se quiere dejar patente el agradecimiento a todo el personal de la Autoridad Portuaria por su actitud e interés demostrado y se anima a seguir trabajando en iniciativas que mejoren la calidad de los servicios.

8. INFRAESTRUCTURAS

La obra más destacada es el Dique de Botafoc, en el Puerto de Eivissa; se celebró su inauguración el 15 de abril de 2003, con la presencia del Ministro de Fomento y el Presidente de la Comunidad. Es la primera obra portuaria española, que se financia con Fondos de Cohesión de la Unión Europea.

Otras obras de cierta relevancia son el "Proyecto Modificado del de Ampliación y mejora de pasarela fija en los Muelles de Poniente" en el Puerto de Palma; "Proyecto Modificado del de Pavimentación de la superficie de las Instalaciones Pesqueras", en el Puerto de Mahón; que, juntamente con el Dique de Botafoc han absorbido más del 34% del total de la inversión realizada por la Autoridad Portuaria en el año 2003.

Las inversiones realizadas en el año 2003, que fundamentalmente se destinan a infraestructuras y que se relacionan de forma detallada en el Capítulo 6 de esta Memoria, han ascendido a 31,8 millones de euros.

9. LÍNEAS REGULARES

La Compañía Medmar inició una nueva línea regular entre Palma de Mallorca y Sète (Francia), con un buque tipo ferry, con tres viajes semanales. La Compañía Trasmediterránea, S.A., suprimió las líneas que operaba con buques, solo de carga, tipo ro-ro, al haber ampliado su capacidad con los nuevos superferries. Eurolineas Marítimas S.A. inició dos nuevas líneas, Barcelona-Mahón y Barcelona-Eivissa, con buques tipo ferry. También la compañía CNAN inició una nueva línea con Argel, con un servicio semanal, con buques tipo ferry.

The collaboration agreement with the Balearic Government for integrating the disabled into the workplace was implemented (one post in the Port of Alcudia and a second post in the Port of Mahon).

The system of grants sponsored jointly with the Polytechnic Universities for students in their last year of their undergraduate programmes was continued.

The Integral Model of Human Resources Management by Competencies, a model which will allow organisational structure and human resources management to be aligned with the Port's business strategies was developed last year.

We wish to express our gratitude to all Port Authority staff for their attitude and the interest they show and we encourage them to continue to work on initiatives that improve the quality of services.

8. INFRASTRUCTURES

The most outstanding project was the Botafoc Breakwater in the Port of Ibiza; it was inaugurated on April 15, 2003, in the presence of the Minister of Development and the President of the Autonomous Community, the first Spanish port to be financed with European Union Cohesion Funds.

Other relevant works are the Revised Project to Expand and Improve the Fixed Gangway in the West Quay of the Port of Palma and the Revised Project to Pave the Fishing Installation Surface in the Port of Mahon which, together with the Botafoc Breakwater, represent over 34% of all Port Authority investments in 2003.

The investments effected in 2003, listed in detail in Chapter 6 of this Report, amounted to 31.8 million euros and were fundamentally allocated to infrastructures.

9. SCHEDULED LINES

The Medmar Company began a new scheduled ferry line which sails between Palma de Mallorca and Sète (France) three times a week.

The Trasmediterránea Company eliminated lines that operated with cargo-only ro-ro ships, as they have expanded their capacity with new super ferries.

Eurolineas Marítimas S.A. began its two new Barcelona-Mahon and Barcelona-Ibiza ferry lines.

The CNAN Company also commenced its new weekly line of ferry operations to Algeria.



10. EMBARCACIONES DE RECREO

10. RECREATIONAL VESSELS

1. Número de puestos de atraque

1. Number of berths

ATRAQUES PARA EMBARCACIONES DE RECREO / RECREATIONAL VESSEL BERTHS

INSTALACIONES	PALMA	ALCUDIA	MAHÓN	EIVISSA	LA SAVINA	TOTAL
GESTIÓN DIRECTA	1.217	116	939	148	20	2.440
1 PORTITXOL	418					
2 MUELLE VIEJO	10					
3 JONQUET/SAN MAGÍN	405					
4 CAN BARBARÀ	384					
5 DÁRSENA COMERCIAL		116				
6 COS NOU			54			
7 PANTALÁN COS NOU			49			
8 M. EXPLANADA INVERNAJE			22			
9 PONIENTE			59			
10 AMPLIACIÓN PONIENTE			11			
11 PANTALÁN 1			27			
12 PANTALÁN 2			37			
13 LEVANTE Y AMPLIACIÓN			107			
14 CALA FIGUERA			52			
15 FONDUCO			92			
16 HOSPITAL Y PASARELA			40			
17 CALA CORB			68			
18 MOLL D'EN PONS			77			
19 CALA'S FONTS			86			
20 PASARELA C. FONTS			45			
21 CALA PEDRERA			22			
22 COSTA NORTE Y SUR			91			
23 PANTALÁNES MUELLE INTERIOR				74		
24 PANTALÁN DIQUE DE ABRIGO				28		
25 PANTALÁN MUELLE PESQUERO				32		
26 MUELLE DE INACTIVOS				14		
27 PANTALÁN M. COMERCIAL					20	
GESTIÓN INDIRECTA	2.497	753	602	1.315	207	5.374
28 MOLINAR DE LEVANTE	100					
29 PORTITXOL	231					
30 MUELLE VIEJO	15					
31 PANTALÁNES MUELLE LONJA	76					
32 R.C.N. PALMA	971					
33 PANTALÁN MUELLE SAN PEDRO	30					
34 NAVIERA BALEAR	95					
35 PANTALÁN CUARENTENA Y Pso. MARÍTIMO	70					
36 PANTALÁN MEDITERRÁNEO	62					
37 CLUB DE MAR	695					
38 MARINA PORT DE MALLORCA	152					
39 ALCUDIAMAR		753				
40 CLUB MARÍTIMO DE MAHÓN			158			
41 RIBERA DEL PUERTO			118			
42 MARINA DEPORTIVA DE MENORCA			226			
43 MARINE DISTRIBUTOR			20			
44 NÁUTICA CENTER Y OTROS			20			
45 PEDRO'S BOAT			20			

INSTALACIONES	PALMA	ALCUDIA	MAHÓN	EIVISSA	LA SAVINA	TOTAL
46 NÁUTICA MELIÁ			20			
47 NÁUTICA REYNÉS			20			
48 CLUB NÁUTICO IBIZA				340		
49 IBIZA NUEVA				539		
50 MARINA DE BOTAFOC				426		
51 CONTRAMUELLE				10		
52 MARINA DE FORMENTERA					114	
53 FORMENTERA MAR					93	
TOTAL ATRAQUES	3.714	869	1.541	1.463	227	7.814

2. Mantenimiento y reparación

En los puertos gestionados por la Autoridad Portuaria, principalmente en los Puertos de Palma y Mahón, la actividad de reparación y mantenimiento de embarcaciones de recreo tiene una importancia significativa. En Palma la superficie gestionada directamente por la APB es de unos 45.000 m² y en Mahón 10.000 m², a lo que habría que añadir los espacios gestionados en régimen de concesión. La ocupación efectiva se ha incrementado en un 14% con respecto al año anterior.

En Palma se dispone de tres elevadores de embarcaciones (travel-lift) de 30 tns, 70 t y 150 t, que han realizado durante el año 1.580 operaciones entre izadas y botaduras, lo que supone un 3% más que el año anterior, distribuidas de la siguiente manera:

Travel-lif	Izadas	Botaduras	Total
30 Tm	228	363	591
70 Tm	242	296	538
150 Tm	237	262	499
Total	707	921	1628

También en el Puerto de Mahón existe una gran actividad, se dispone de dos elevadores de embarcaciones de 50 t. y 35 t. Respectivamente, en este puerto el número de operaciones de izada y botadura ha sido de 742, de ellas 416 lo han sido por embarcaciones que a su vez han sido depositadas en la explanada que la Autoridad Portuaria destina a esta actividad y el resto de operaciones no han requerido ocupación.

1 1 . RESULTADOS ECONÓMICOS

El importe neto de la cifra de negocios correspondiente al ejercicio ha ascendido a 37.733.156 euros, lo que representa un incremento del 8,5% respecto al año anterior. De estos ingresos, 27.714.464 euros proceden de servicios prestados sujetos a tarifa, con un incremento del 6,8%, debido al aumento del tráfico, ya que las tarifas portuarias no han experimentado variación desde el año 1999 y 9.974.042 euros provienen de cánones por concesiones y autorizaciones, que han experimentado un incremento del 13,2%.

2. Maintenance and Repair

Repairing and maintaining recreational vessels plays a major role in the ports managed by the Port Authority, mainly the Ports of Palma and Mahon. The surface area managed directly by the BPA in Palma measures 45,000 m² and 10,000 m² in Mahon, to which spaces managed through concession agreements must be added. Effective occupancy increased by 14%, compared to the previous year.

In Palma there are three travel lifts, 30 t, 70 t and 150 t, which executed 1580 operations last year between hoists and launchings, 3% more than the year before, distributed in the following manner:


Travel-lift	Hoists	Launches	Total
30 Tm	228	363	591
70 Tm	242	296	538
150 Tm	237	262	499
Total	707	921	1628

The Port of Mahon also registered a great deal of activity; with two vessel lifts of 50 t and 35 t. respectively. There were 742 hoist and launch operations in the Port, of which 416 were vessels that were deposited onto the esplanade that the Port Authorities allocates to this activity at the same time and the remaining operations, which did not require occupancy.

1 1 . ECONOMIC RESULTS

The net amount of business corresponding to the year was 37,733,156 euros, which amounts to an increase of 8.5%, compared to the past year. Of this revenue, 27,714,464 euros originated in services rendered which are subject to fee, an increase of 6.8%, due to increased traffic, as port fees have not changed since 1999, and 9,974,042 euros originated in concessions and authorisations taxes, which rose 13.2%.

On the other hand, ordinary management expenditures, excluding the endowment for amortising tied-up capital and variations in the insolvency provision, was 15,993,808 euros, an increase of 12% compared to the previous year.



Por otra parte, los gastos de gestión corriente, sin incluir la dotación para amortización de inmovilizado, ni variación de la provisión de insolvencias han sido de 15.993.808 euros, lo que representa un incremento del 12% respecto al año anterior.

Con ello los resultados del ejercicio, después del Fondo de Contribución e Impuestos, han sobrepasado los catorce millones de euros.

El cash-flow del ejercicio ha ascendido a 23.734.832 euros.

En lo referente al Fondo de Contribución del Sistema Portuario, en el año la Autoridad Portuaria de Baleares ha aportado 2.795.000 euros y ha recibido por este concepto 3.106.000 euros, que se han destinado a financiar, el Modificado de la prolongación de la plataforma para ro-ro en la Ampliación del Muelle de Poniente Norte del Puerto de Palma de Mallorca

Palma de Mallorca, abril 2004
Ángel Matías Mateos
Director

In all, the results of the year surpassed fourteen million euros, after the Tax Fund.

The year's cash-flow rose to 23,734,832 euros.

As regards the Port System Tax Fund, the Balearic Port Authority contributed 2,795,000 euros last year and received 3,106,000 euros, which were earmarked to finance the revised prolongation of the ro-ro platform in the extension of the Northwest Quay in the Port of Palma de Mallorca.

*Palma de Mallorca, April 2004
Ángel Matías Mateos
Director*



1. ESTADOS FINANCIEROS

FINANTIAL REPORTS

1. ESTADOS FINANCIEROS FINANCIAL REPORTS

1.1. BALANCE DE SITUACIÓN 2003 (EN EUROS) BALANCE SHEET 2003 (IN EUROS)

ACTIVO	2003	2002
B) INMOVILIZADO	277.681.373,48	254.762.501,67
II. INMOVILIZACIONES INMATERIALES	241.989,30	186.242,74
2. Propiedad industrial	15.000,00	15.000,00
5. Aplicaciones informáticas	1.214.703,03	1.023.381,32
6. Anticipos	-	-
8. Amortizaciones y provisiones	-987.713,73	-852.138,58
III. INMOVILIZACIONES MATERIALES	277.191.639,52	254.351.654,35
1. Terrenos y bienes naturales	101.076.699,57	91.527.424,28
2. Construcciones	207.411.419,35	182.181.225,23
3. Maquinaria e instalaciones técnicas	7.933.338,77	7.420.880,19
4. Anticipos e inmovilizaciones en curso	64.561.141,55	68.952.922,02
5. Otro inmovilizado	7.950.369,37	7.301.686,62
6. Provisiones	-	-
7. Amortizaciones	-111.741.329,09	-103.032.483,99
IV. INMOVILIZACIONES FINANCIERAS	247.744,66	224.604,58
1. Participaciones en empresas del grupo	182.257,82	182.257,82
3. Participaciones en empresas asociadas	-	-
4. Créditos a empresas del grupo y asociadas	-	-
5. Otras inversiones financieras permanentes en capital	-	-
6. Otros créditos	65.486,84	42.346,76
8. Provisiones	-	-
VI. DEUDORES POR OPERACIONES DE TRAFICO A L/P	-	-
1. Clientes a cobrar a largo plazo	-	-
2. Provisiones	-	-
C) GASTOS A DISTRIBUIR EN VARIOS EJERCICIOS	-	-
D) ACTIVO CIRCULANTE	37.958.388,14	51.544.230,05
II. EXISTENCIAS	207.165,57	266.670,33
III. DEUDORES	16.067.820,77	17.191.620,86
1. Clientes	10.699.566,65	8.984.027,54
2. Empresas del grupo y asociadas, deudores	-	234.900,59
4. Deudores varios	5.795.089,00	8.026.787,29
6. Administraciones Públicas	1.909.775,21	2.413.187,41
7. Provisiones	-2.336.610,09	-2.467.281,97
IV. INVERSIONES FINANCIERAS TEMPORALES	20.250.883,84	32.327.042,40
2. Créditos a empresas del grupo y asociadas	-	-
5. Cartera de valores a corto plazo	20.196.861,37	32.257.671,40
6. Otros créditos	54.022,47	69.371,00
7. Provisiones	-	-
VI. TESORERÍA	1.432.517,96	1.758.896,46
VII. AJUSTES POR PERIODIFICACIÓN	-	-
TOTAL ACTIVO (B+C+D)	315.639.761,62	306.306.731,72

PASIVO	2003	2002
A) FONDOS PROPIOS	267.769.483,47	253.308.278,62
I. PATRIMONIO NETO	212.383.193,39	212.383.193,39
1. Patrimonio	212.383.193,39	212.383.193,39
2. Inmovilizado neto entregado al uso general	-	-
V. RESULTADOS ACUMULADOS	40.925.085,23	28.204.612,54
1. Reservas por beneficios acumulados	56.417.521,86	44.035.049,17
2. Resultados negativos de ejercicios anteriores	-12.193.024,64	-12.193.024,64
3. Fondo de contribución recibido	817.520,93	479.520,93
4. Fondo de contribución aportado	-4.116.932,92	-4.116.932,92
VI. PÉRDIDAS Y GANANCIAS	14.461.204,85	12.720.472,69
B) INGRESOS A DISTRIBUIR EN VARIOS EJERCICIOS	30.822.056,40	28.908.791,27
1. Subvenciones de capital	28.158.006,00	26.074.232,73
3. Otros ingresos a distribuir	2.664.050,40	2.834.558,54
C) PROVISIONES PARA RIESGOS Y GASTOS	3.032.499,47	2.665.177,60
1. Provisión para pensiones y obligaciones similares	-	-
2. Provisión para impuestos	1.915.120,27	1.787.293,49
3. Provisión para responsabilidades	1.117.379,20	877.884,11
4. Provisión para grandes reparaciones	-	-
D) ACREEDORES A LARGO PLAZO	1.593.400,51	1.388.655,45
II. DEUDAS CON ENTIDADES DE CRÉDITO	-	-
III. DEUDAS CON EMPRESAS DEL GRUPO Y ASOCIADAS	-	-
IV. OTROS ACREEDORES	1.593.400,51	1.388.655,45
V. DESEMBOLSOS PENDIENTES SOBRE ACCIONES NO EXIGIDOS	-	-
E) ACREEDORES A CORTO PLAZO	12.422.321,77	20.035.828,78
II. DEUDAS CON ENTIDADES DE CRÉDITO	-	-
III. DEUDAS CON EMPRESAS DEL GRUPO Y ASOCIADAS A C/P	50.520,36	94.723,28
IV. ACREEDORES COMERCIALES	2.188.424,86	2.535.137,22
V. OTRAS DEUDAS NO COMERCIALES	10.183.376,55	17.405.968,28
1. Administraciones Públicas	553.345,01	548.206,85
2. Proveedores de inmovilizado	9.139.655,97	16.564.766,39
3. Otras deudas	490.375,57	292.995,04
VII. AJUSTES POR PERIODIFICACIÓN	-	-
TOTAL PASIVO (A+B+C+D+E)	315.639.761,62	306.306.731,72

1.2. CUENTA DE PÉRDIDAS Y GANANCIAS 2003 (en euros) OPERATING STATEMENT 2003 (in euros)

DEBE	2003	2002
3. GASTOS DE PERSONAL	9.459.853,98	8.726.863,32
a) Sueldos y salarios	6.880.854,33	6.470.844,73
b) Indemnizaciones	-	-
c) Seguridad Social a cargo de la empresa	2.183.063,57	2.013.897,65
d) Otros gastos de personal	395.936,08	242.120,94
4. DOTACIONES PARA AMORTIZACIONES	8.677.507,48	8.041.039,55
5. VARIACIÓN DE LA PROVISIÓN PARA INSOLVENCIAS	596.119,21	381.032,71
6. OTROS GASTOS DE EXPLOTACIÓN	6.533.954,30	5.575.972,54
a) Servicios exteriores	6.139.325,08	5.256.921,00
1. Reparaciones y conservación	1.979.614,85	1.331.514,69
2. Servicios de profesionales independientes	354.183,32	371.691,32
3. Suministros y consumos	2.005.802,84	1.967.879,27
4. Otros servicios exteriores	1.799.724,07	1.585.835,72
b) Tributos	229.516,06	191.983,04
c) Otros gastos de gestión corriente	165.113,16	127.068,50
TOTAL GASTOS DE EXPLOTACIÓN	25.267.434,97	22.724.908,12
I. BENEFICIOS DE EXPLOTACIÓN	13.481.259,11	12.763.401,38
7. GASTOS FINANCIEROS Y GASTOS ASIMILADOS	0,04	242,93
a) Por deudas con entidades de crédito	-	-
b) Por deudas de la integración del Montepío	-	-
c) Otros gastos financieros y asimilados	0,04	242,93
8. VARIACIÓN PROVISIONES INVERSIONES FINANCIERAS TEMPORALES	-	-
TOTAL GASTOS FINANCIEROS	0,04	242,93
II. RESULTADOS FINANCIEROS POSITIVOS	815.614,75	1.112.534,70
III. BENEFICIOS DE LAS ACTIVIDADES ORDINARIAS	14.296.873,86	13.875.936,08
10. VARIACIÓN PROVISIONES INMOV. MATERIAL Y FINANCIERO		-
11. PÉRDIDAS PROCEDENTES DEL INMOVILIZADO INMATERIAL, MATERIAL Y FINANCIERO	2.504,22	58.859,38
13. GASTOS EXTRAORDINARIOS	273.020,78	414.859,00
14. GASTOS Y PÉRDIDAS DE OTROS EJERCICIOS	656.391,91	1.076.595,69
TOTAL GASTOS EXTRAORDINARIOS	931.916,91	1.550.314,07
IV. RESULTADOS EXTRAORDINARIOS POSITIVOS	62.687,14	-
V. BENEFICIOS DE LAS OPERACIONES	14.359.561,00	12.710.165,28
15. FONDO DE CONTRIBUCIÓN APORTADO	2.795.000,00	2.525.000,00
VI. BENEFICIOS ANTES DE IMPUESTOS	14.670.561,00	13.048.165,28
16. IMPUESTO SOBRE SOCIEDADES	209.356,15	327.692,59
VII. RESULTADO DEL EJERCICIO (BENEFICIOS)	14.461.204,85	12.720.472,69

HABER	2003	2002
1. IMPORTE NETO DE LA CIFRA DE NEGOCIOS	37.733.156,00	34.757.022,47
a) Ingresos por servicios portuarios	27.714.464,07	25.951.578,36
1. Tarifa T-0 Señalización marítima	832.416,44	1.012.624,31
2. Tarifa T-1 Buques	3.910.378,72	3.361.333,86
3. Tarifa T-2 Pasaje	5.267.798,94	4.819.195,73
4. Tarifa T-3 Mercancías	12.089.821,43	11.337.146,29
5. Tarifa T-4 Pesca fresca	247.619,42	275.060,75
6. Tarifa T-5 Embarcaciones deportivas y de recreo	2.164.019,57	2.337.533,62
7. Tarifa T-6 Grúas de pórtico	-	-
8. Tarifa T-7 Almacenaje	329.901,04	142.213,09
9. Tarifa T-8 Suministros	1.749.545,17	1.603.433,89
10. Tarifa T-9 Servicios diversos	1.122.963,34	1.063.036,82
b) Cánones por concesiones y autorizaciones	9.974.042,73	8.805.444,11
c) Tasa portuaria de seguridad al pasaje	44.649,20	-
3. TRABAJOS EFECTUADOS POR LA EMPRESA PARA EL INMOVILIZADO	-	-
4. OTROS INGRESOS DE EXPLOTACIÓN	1.015.538,08	731.287,03
a) Ingresos accesorios y otros de gestión corriente	1.015.538,08	640.692,36
b) Subvenciones	-	28.146,40
c) Exceso de provisiones para riesgos y gastos	-	62.448,27
TOTAL INGRESOS DE EXPLOTACIÓN	38.748.694,08	35.488.309,50
I. PERDIDAS DE EXPLOTACIÓN	-	-
5. INGRESOS DE PARTICIPACIONES EN CAPITAL	-	-
6. INGRESOS DE OTROS VALORES NEGOCIABLES Y CRÉDITOS DEL ACTIVO INMOVILIZADO	-	-
7. OTROS INTERESES E INGRESOS ASIMILADOS	815.614,79	1.112.777,63
TOTAL INGRESOS FINANCIEROS	815.614,79	1.112.777,63
II. RESULTADOS FINANCIEROS NEGATIVOS	-	-
III. PÉRDIDAS DE LAS ACTIVIDADES ORDINARIAS	-	-
9. BENEFICIOS EN ENAJENACIÓN DEL INMOVILIZADO INMATERIAL, MATERIAL Y FINANCIERO	-	-
11. SUBVENCIONES DE CAPITAL TRASPASADAS AL RESULTADO	-	-
12. INGRESOS EXTRAORDINARIOS	241.064,92	240.211,58
13. INGRESOS Y BENEFICIOS DE OTROS EJERCICIOS	753.539,13	144.331,69
TOTAL INGRESOS EXTRAORDINARIOS	994.604,05	384.543,27
IV. RESULTADOS EXTRAORDINARIOS NEGATIVOS	-	1.165.770,80
V. PÉRDIDAS DE LAS OPERACIONES	-	-
15. FONDO DE CONTRIBUCIÓN RECIBIDO	3.106.000,00	2.863.000,00
VI. PÉRDIDAS ANTES DE IMPUESTOS	-	-
VII. RESULTADO DEL EJERCICIO (PÉRDIDAS)	-	-

1.3. CUADRO DE FINANCIACIÓN 2003 (en euros) FINANCING SHEET 2003 (in euros)

APLICACIONES	EJERCICIO 2003	EJERCICIO 2002
1. Altas de inmovilizado	31.890.233,01	36.988.616,41
a) Adquisiciones de inmovilizado	31.890.233,01	36.988.616,41
Inmovilizaciones inmateriales	56.695,00	43.003,50
Inmovilizaciones materiales	31.717.387,47	36.865.979,82
Inmovilizaciones financieras	116.150,54	79.633,09
b) Procedentes de concesiones revertidas	-	-
c) Transferencias de activos desde otros org. públicos	-	-
2. Reducciones de patrimonio	-	-
3. Fondo de Contribución aportado	2.795.000,00	2.525.000,00
4. Cancelación o traspaso a c/p de deuda a l/p	128.699,22	171.099,61
a) Con entidades de crédito	-	-
b) Con empresas del grupo y asociadas	-	-
c) Con proveedores de inmovilizado y otros	128.699,22	171.099,61
5. Provisiones para riesgos y gastos	11.690,67	11.789,38
6. Créditos comerciales a largo plazo	-	-
7. Gastos a distribuir en varios ejercicios	-	-
TOTAL APLICACIONES	34.825.622,90	39.696.505,40
EXCESO DE ORÍGENES SOBRE APLICACIONES	-	1.696.632,22



ORÍGENES	EJERCICIO 2003	EJERCICIO 2002
1. Recursos procedentes de las operaciones	23.239.564,21	20.880.743,52
2. Ampliaciones de patrimonio	-	-
3. Fondo de Contribución recibido	3.106.000,00	2.863.000,00
4. Ingresos a distribuir devengados	2.083.773,27	17.296.731,58
a) Subvenciones de capital devengadas	2.083.773,27	15.243.214,07
b) Otros ingresos a distribuir devengados	-	2.053.517,51
5. Deudas a largo plazo	333.444,28	258.337,11
a) Con entidades de crédito	-	-
b) Con empresas del grupo y asociadas	-	-
c) Con proveedores de inmovilizado y otros	333.444,28	258.337,11
6. Bajas de inmovilizado	-	-
a) Enajenación de inmovilizado inmaterial y material	-	-
b) Enajenación de inmovilizado financiero	-	-
c) Inmovilizado neto entregado al uso general	-	-
d) Transferencias de activos a otros org. públicos	-	-
7. Cancelación o traspaso a c/p de inmov. financiero	90.506,24	94.325,41
8. Cancelación/traspaso a c/p de créditos comerciales	-	-
TOTAL ORÍGENES	28.853.288,00	41.393.137,62
EXCESO DE APLICACIONES SOBRE ORÍGENES 5.972.334,90	-	-



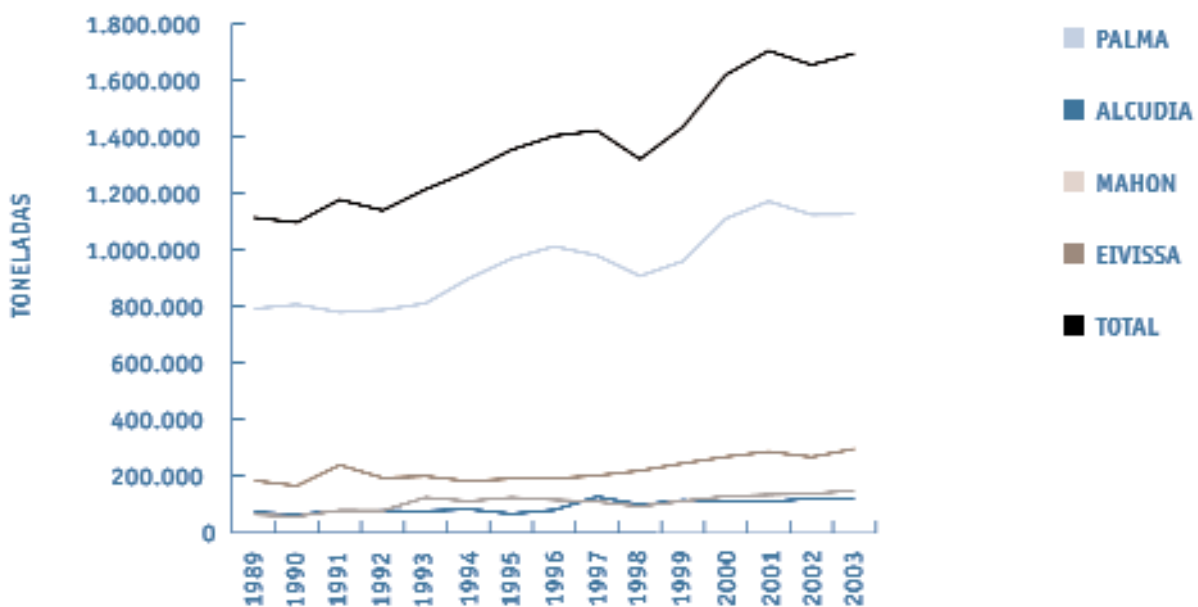


SERIES HISTÓRICAS Y GRÁFICOS

HISTORICAL DATA AND
DIAGRAMS

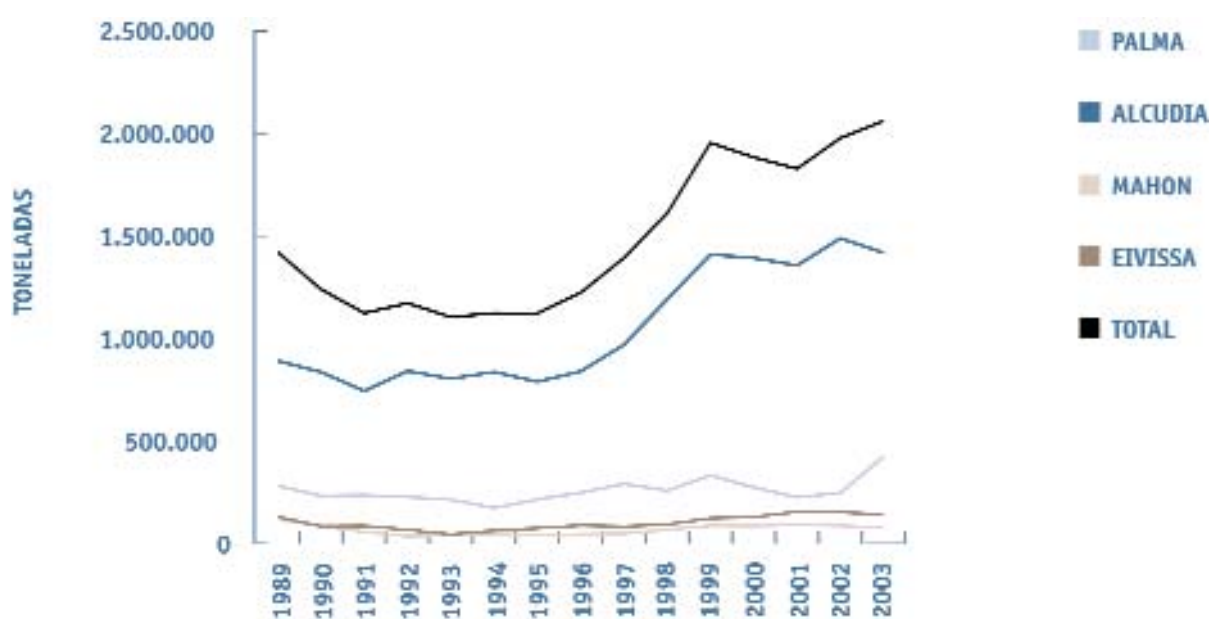
GRANELES LÍQUIDOS (TN) LIQUID BULKS (TN)

AÑO	PALMA	ALCUDIA	MAHON	EIVISSA	TOTAL
1989	793.852	73.129	64.557	185.348	1.116.886
1990	808.926	65.278	58.413	166.879	1.099.496
1991	781.642	78.301	79.808	240.332	1.180.083
1992	789.623	78.972	78.753	194.852	1.142.200
1993	812.907	77.297	125.506	200.783	1.216.493
1994	899.904	84.151	112.755	183.138	1.279.948
1995	971.237	67.721	125.412	192.268	1.356.638
1996	1.014.836	81.086	117.233	192.698	1.405.853
1997	982.475	128.363	110.730	203.193	1.424.761
1998	909.807	99.898	93.598	220.367	1.323.670
1999	962.402	115.468	113.162	246.288	1.437.320
2000	1.113.440	109.899	129.515	269.541	1.622.395
2001	1.174.196	109.778	135.216	287.918	1.707.108
2002	1.127.306	122.989	138.674	268.769	1.657.738
2003	1.128.330	121.074	150.481	297.637	1.697.522



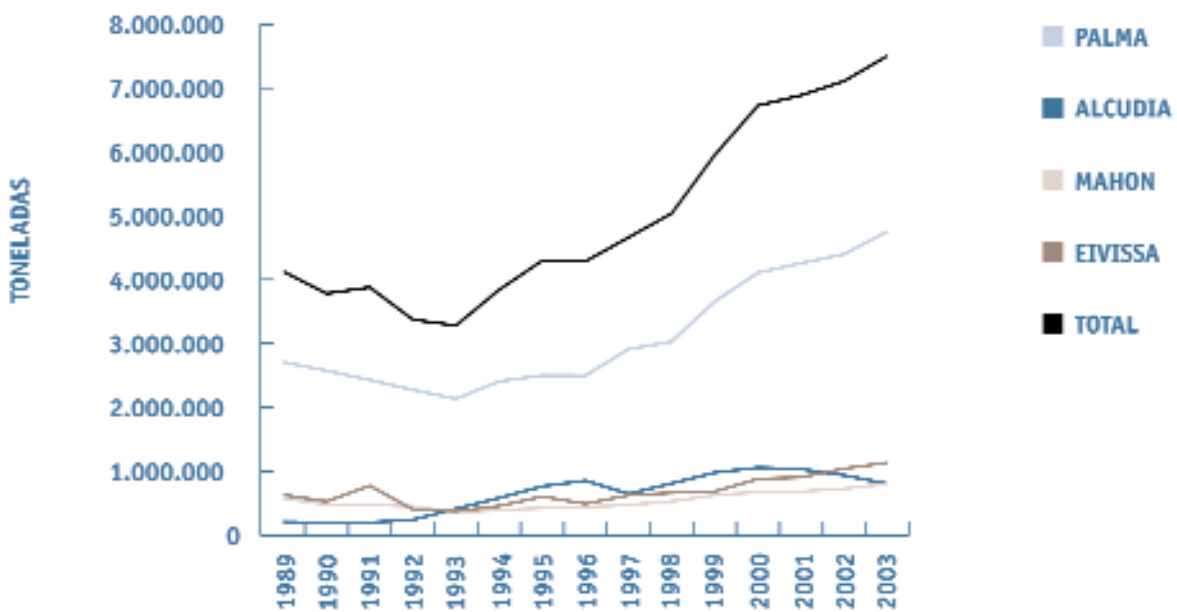
GRANELES SÓLIDOS (TN) SOLID BULKS (TN)

AÑO	PALMA	ALCUDIA	MAHON	EIVISSA	TOTAL
1989	280.927	890.434	118.604	130.426	1.420.391
1990	233.099	835.909	86.016	84.335	1.239.359
1991	236.148	743.696	56.844	86.516	1.123.204
1992	227.538	841.163	35.673	67.393	1.171.767
1993	214.310	803.500	40.883	44.966	1.103.659
1994	174.880	836.687	49.393	63.425	1.123.385
1995	215.425	789.009	42.677	75.173	1.122.284
1996	247.777	839.578	46.230	89.210	1.222.795
1997	291.462	968.882	48.915	82.984	1.392.243
1998	258.063	1.190.940	67.614	93.583	1.610.200
1999	332.662	1.408.766	87.969	123.292	1.952.689
2000	273.893	1.391.775	87.095	129.414	1.882.177
2001	225.379	1.355.502	90.668	155.257	1.826.806
2002	247.225	1.487.841	87.844	153.494	1.976.404
2003	425.150	1.417.010	76.438	141.005	2.059.603



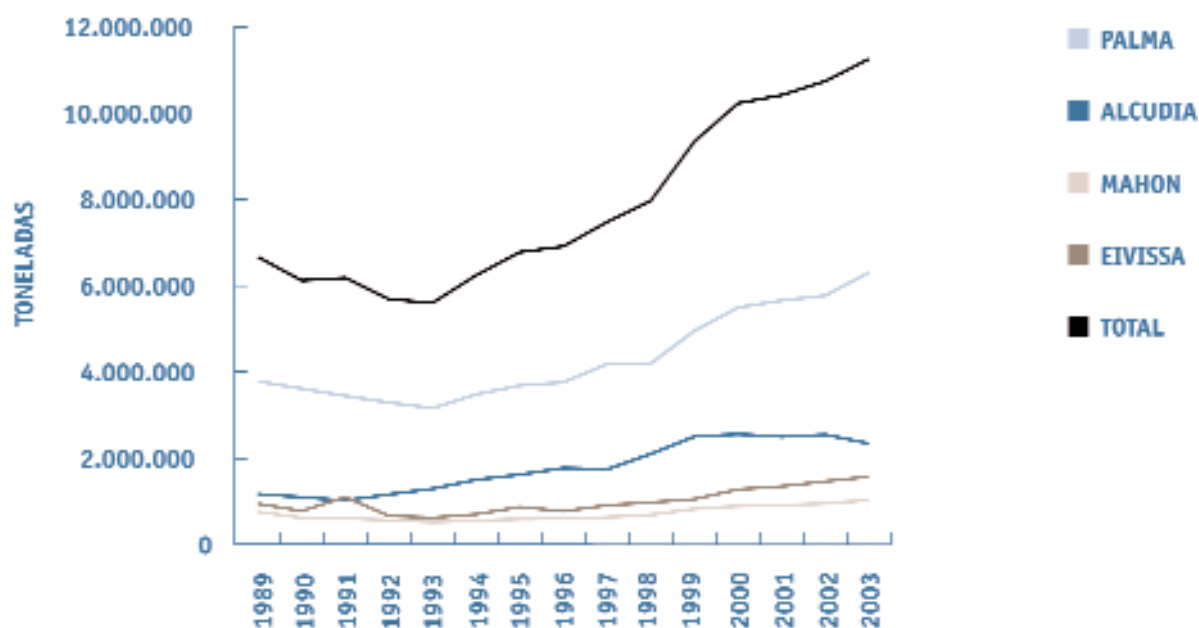
MERCANCÍA GENERAL GENERAL CARGO

AÑO	PALMA	ALCUDIA	MAHON	EIVISSA	TOTAL
1989	2.709.031	208.793	578.359	632.565	4.128.748
1990	2.574.989	199.301	479.878	529.118	3.783.286
1991	2.430.069	199.102	477.505	774.958	3.881.634
1992	2.276.257	243.418	450.924	404.073	3.374.672
1993	2.134.978	413.767	357.363	377.416	3.283.524
1994	2.408.492	583.416	392.389	457.539	3.841.836
1995	2.502.336	765.621	425.760	605.748	4.299.465
1996	2.498.444	855.672	439.268	492.532	4.285.916
1997	2.913.883	647.046	475.165	626.042	4.662.136
1998	3.031.788	811.601	529.747	664.352	5.037.488
1999	3.661.276	980.011	627.878	684.545	5.953.710
2000	4.109.678	1.058.627	676.204	881.273	6.725.782
2001	4.259.265	1.035.383	684.449	907.939	6.887.036
2002	4.400.144	937.799	728.332	1.042.881	7.109.156
2003	4.756.290	804.792	805.902	1.136.669	7.503.653



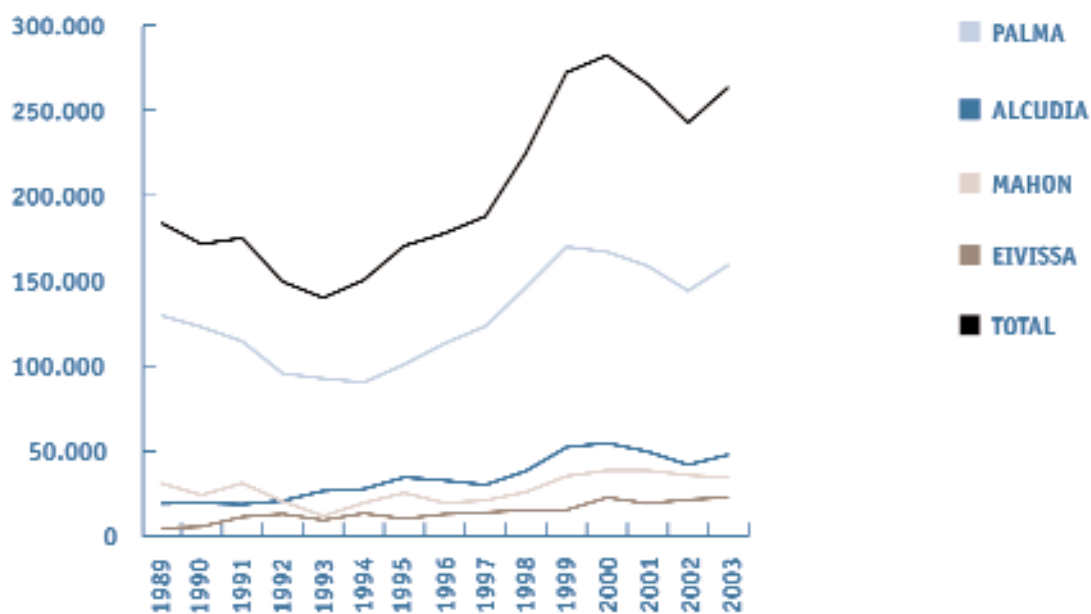
TOTAL MERCANCÍAS TOTAL CARGO

AÑO	PALMA	ALCUDIA	MAHON	EIVISSA	TOTAL
1989	3.783.810	1.172.356	761.520	948.339	6.666.025
1990	3.617.014	1.100.488	624.307	780.332	6.122.141
1991	3.447.859	1.021.099	614.157	1.101.806	6.184.921
1992	3.293.418	1.163.553	565.350	666.318	5.688.639
1993	3.162.195	1.294.564	523.752	623.165	5.603.676
1994	3.482.276	1.504.254	554.537	704.102	6.245.169
1995	3.688.998	1.622.351	593.849	873.189	6.778.387
1996	3.761.057	1.776.336	602.731	774.440	6.914.564
1997	4.187.820	1.744.291	634.810	912.219	7.479.140
1998	4.199.658	2.102.439	690.959	978.302	7.971.358
1999	4.956.340	2.504.245	829.009	1.054.125	9.343.719
2000	5.497.011	2.560.301	892.814	1.280.228	10.230.354
2001	5.658.840	2.500.663	910.333	1.351.114	10.420.950
2002	5.774.675	2.548.629	954.850	1.465.144	10.743.298
2003	6.309.770	2.342.876	1.032.821	1.575.311	11.260.778



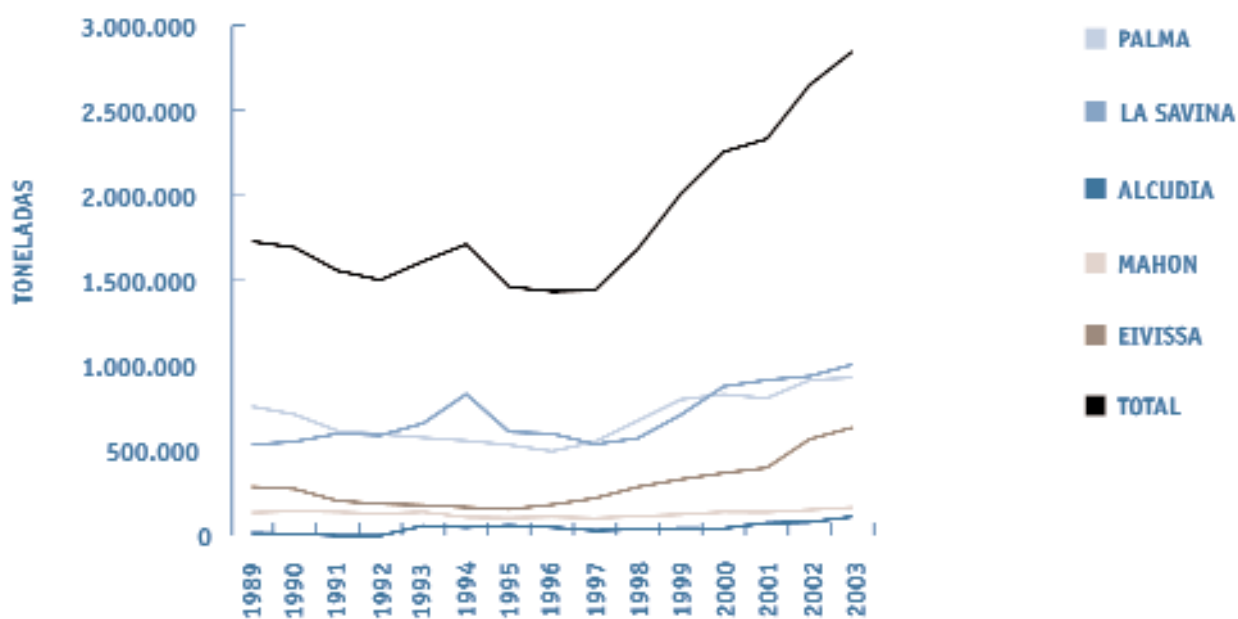
CONTENEDORES (TEU'S) CONTAINERS (TEU'S)

AÑO	PALMA	ALCUDIA	MAHON	EIVISSA	TOTAL
1989	129.577	18.973	30.907	4.470	183.927
1990	122.721	19.376	23.971	5.418	171.486
1991	114.423	18.575	30.945	11.134	175.077
1992	95.472	20.641	20.351	12.911	149.375
1993	92.495	26.452	11.689	9.249	139.885
1994	90.169	27.546	19.399	13.242	150.356
1995	100.795	34.420	25.198	10.079	170.492
1996	113.178	32.572	19.329	12.792	177.871
1997	123.217	29.997	20.841	13.772	187.827
1998	146.018	38.136	25.749	15.156	225.059
1999	169.955	52.087	35.051	15.236	272.329
2000	166.935	54.555	38.446	22.515	282.451
2001	158.657	49.555	38.408	19.061	265.681
2002	144.029	41.775	35.697	21.285	242.786
2003	159.348	47.771	34.124	22.649	263.892



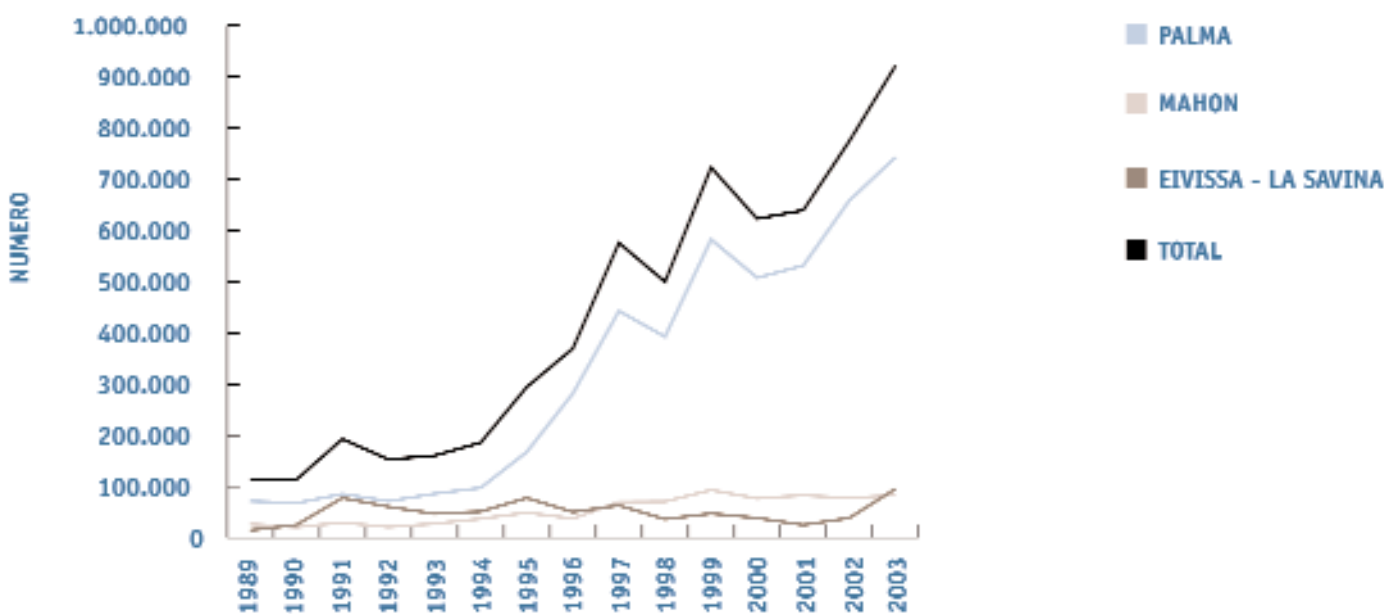
PASAJEROS DE LÍNEA REGULAR REGULAR LINE PASSENGERS

AÑO	PALMA	ALCUDIA	MAHON	EIVISSA	LA SAVINA	TOTAL
1989	760.577	14.651	135.241	287.132	534.227	1.731.828
1990	713.150	11.013	143.249	274.914	553.172	1.695.498
1991	616.561	0	138.863	204.711	599.796	1.559.931
1992	598.000	0	128.864	186.627	590.233	1.503.724
1993	576.450	58.385	139.223	179.489	660.986	1.614.533
1994	558.419	48.140	108.371	166.720	832.814	1.714.464
1995	534.152	60.119	104.708	155.112	609.957	1.464.048
1996	496.354	48.828	110.249	182.031	600.132	1.437.594
1997	552.744	29.765	102.674	220.166	537.499	1.442.848
1998	676.740	37.599	114.081	286.334	573.253	1.688.007
1999	801.043	43.596	124.400	331.096	710.729	2.010.864
2000	831.354	42.189	139.603	368.234	877.715	2.259.095
2001	808.356	74.403	137.521	398.581	915.470	2.334.331
2002	915.404	79.019	151.394	567.483	938.383	2.651.683
2003	929.484	111.413	166.113	636.216	1.006.608	2.849.834



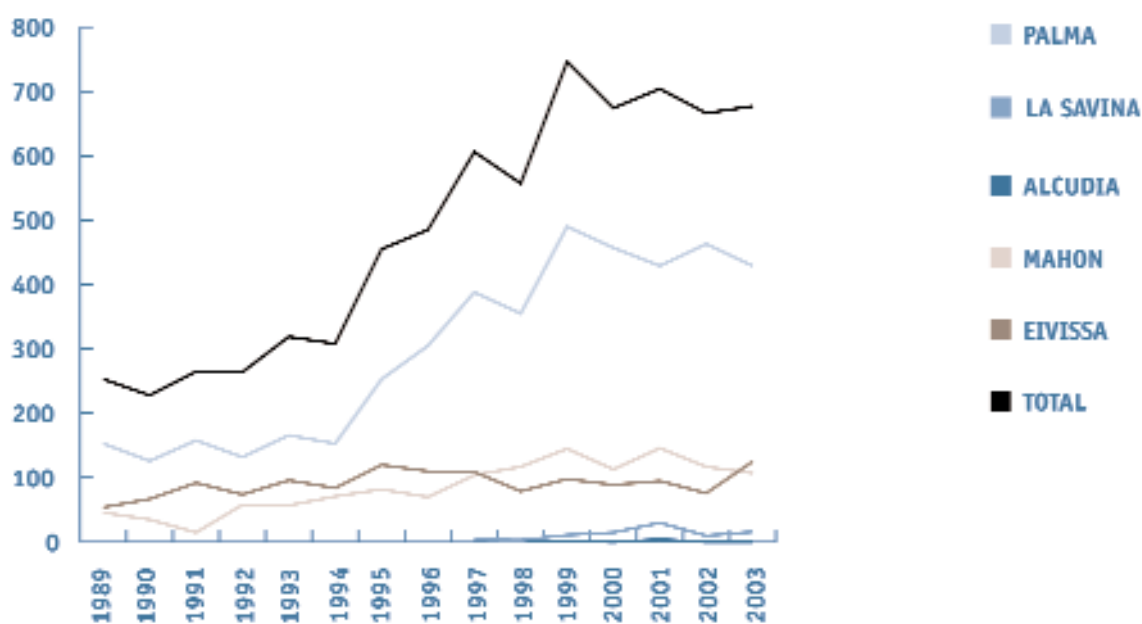
PASAJEROS CRUCEROS TURÍSTICOS TOURIST CRUISE PASSENGERS

AÑO	PALMA	MAHON	EIVISSA - LA SAVINA	TOTAL
1989	71.664	26.628	14.610	112.902
1990	67.534	20.730	25.070	113.334
1991	85.474	29.420	77.752	192.646
1992	71.408	20.964	60.539	152.911
1993	85.988	27.445	46.848	160.281
1994	97.444	37.098	51.226	185.768
1995	167.458	49.076	77.645	294.179
1996	281.556	37.505	50.389	369.450
1997	442.585	69.841	63.109	575.535
1998	392.502	70.745	36.260	499.507
1999	582.257	93.152	47.331	722.740
2000	507.486	76.630	38.547	622.663
2001	531.411	82.902	24.970	639.283
2002	658.443	77.340	38.640	774.423
2003	742.662	83.207	95.365	921.234



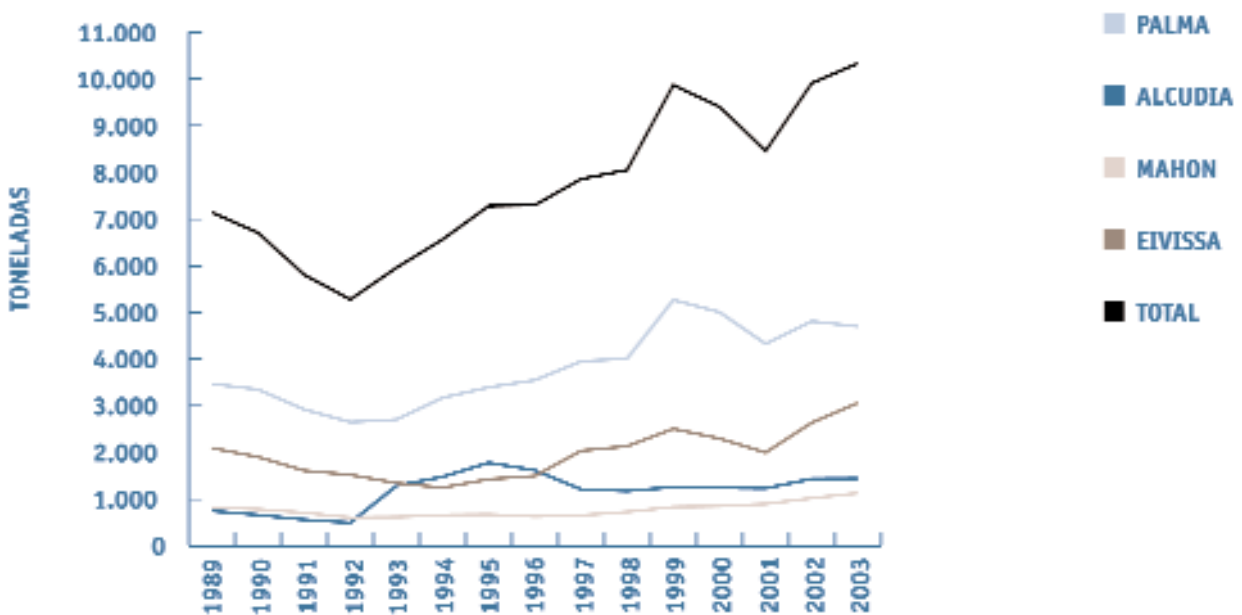
ESCALAS DE CRUCEROS TURÍSTICOS TOURIST CRUISE CALLS

AÑO	PALMA	ALCUDIA	MAHON	EIVISSA	LA SAVINA	TOTAL
1989	153		46	54		253
1990	126		35	67		228
1991	158		15	92		265
1992	132		58	74		264
1993	166		57	96		319
1994	153		71	84		308
1995	253		82	120		455
1996	305		70	110		485
1997	388	1	104	109	4	606
1998	355	3	117	79	3	557
1999	490	2	145	98	11	746
2000	457	0	113	89	15	674
2001	429	4	146	95	30	704
2002	463	0	117	76	10	666
2003	429	0	107	125	16	677



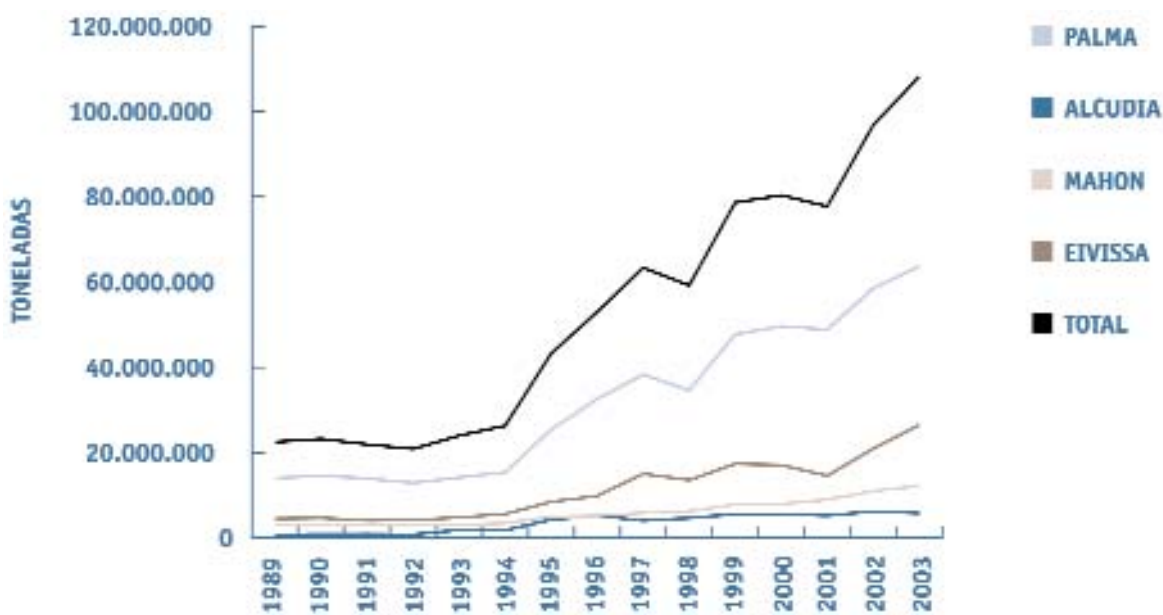
ESCALAS DE BUQUE SHIP CALLS

AÑO	PALMA	ALCUDIA	MAHON	EIVISSA	TOTAL
1989	3.472	750	825	2.097	7.144
1990	3.351	664	787	1.905	6.707
1991	2.923	562	710	1.614	5.809
1992	2.652	496	608	1.523	5.279
1993	2.708	1.288	618	1.346	5.960
1994	3.174	1.480	663	1.248	6.565
1995	3.398	1.782	674	1.429	7.283
1996	3.551	1.620	630	1500	7.301
1997	3.953	1.212	655	2.038	7.858
1998	4.015	1.176	729	2.136	8.056
1999	5.269	1.260	835	2.509	9.873
2000	5.008	1.244	853	2.300	9.405
2001	4.328	1.233	900	2.000	8.461
2002	4.813	1.437	1.023	2.640	9.913
2003	4.700	1.444	1.131	3.063	10.338



ARQUEO BRUTO GT

AÑO	PALMA	ALCUDIA	MAHON	EIVISSA	TOTAL
1989	14.026.822	849.985	3.113.858	4.528.025	22.518.690
1990	14.647.365	864.111	3.038.215	4.716.093	23.265.784
1991	13.962.961	899.665	2.977.828	4.108.000	21.948.454
1992	12.915.567	800.860	2.968.051	4.196.000	20.880.478
1993	14.204.542	1.907.321	3.059.687	4.826.000	23.997.550
1994	15.418.358	1.803.246	3.479.399	5.632.000	26.333.003
1995	25.418.347	4.341.781	4.997.237	8.500.278	43.257.643
1996	32.618.573	5.297.857	5.206.049	9.865.577	52.988.056
1997	38.313.370	4.067.155	5.921.816	15.078.694	63.381.035
1998	34.640.785	4.697.969	6.297.653	13.579.073	59.215.480
1999	47.760.343	5.599.906	7.872.128	17.405.944	78.638.321
2000	49.676.273	5.622.751	7.971.478	17.097.142	80.367.644
2001	48.891.325	5.243.617	9.017.692	14.605.695	77.758.329
2002	58.549.450	6.252.653	11.026.581	20.967.124	96.795.808
2003	63.683.196	5.820.522	12.201.978	26.507.576	108.213.272





2. CARACTERÍSTICAS TÉCNICAS DE LOS PUERTOS

TECHNICAL CHARACTERISTICS
OF THE PORTS

2. CARACTERÍSTICAS TÉCNICAS DE LOS PUERTOS TECHNICAL CHARACTERISTICS OF THE PORTS

2.1. CONDICIONES GENERALES GENERAL DATA

2.1.1. SITUACIÓN / LOCATION

PUERTO	PALMA	ALCUDIA	MAHÓN	EIVISSA	LA SAVINA
Longitud (Greenwich) / Longitude (Greenwich)	2° 38,4'	3° 8,2'	4° 18,8'	1° 26,5'	1° 25'
Latitud / Latitude	39° 33,7'	39° 50'	39° 52,0'	38° 54,6'	38° 44'

2.1.2. RÉGIMEN DE VIENTOS / WIND CONDITIONS

PUERTO	PALMA	ALCUDIA	MAHÓN	EIVISSA	LA SAVINA
Reinante / Prevailing	S y SO	S	So	0	0
Dominante / Strongest	S y SO	E	NE	SE	SE

2.1.3. RÉGIMEN DE TEMPORALES EN AGUAS PROFUNDAS / STORM CONDITIONS IN DEEP WATERS

PUERTO	PALMA	ALCUDIA	MAHÓN	EIVISSA	LA SAVINA
	5,94	6,25	5,30	6,00	4,36

2.1.4. MAREAS / TIDES

Máxima carrera de marea en la zona del puerto / Maximun tide route in the port zone is	0,80 m.
Cota de la BMVE respecto al cero del puerto / Dimension figure of the BMVE with respect to the zero level port	-0,30 m.
Cota de la AMBVE respecto al cero del puerto / Dimension figure of the AMVE with respect to the zero level of the port	+0,50 m.

2.1.5. ENTRADA / ENTRANCE

2.1.5.1. Canal de entrada / Entrance channe

	Anchura	Longitud m.	Calado	Naturaleza del fondo
PALMA (*)				
ALCUDIA (*)				
MAHÓN (**)	180	5.200	15	Fangoso
EIVISSA (*)				
LA SAVINA (*)				

(*) No existe canal de entrada./ No entrance channel.

(**) Se ha considerado como canal, por ser puerto de abrigo natural, el tramo comprendido entre las puntas exteriores y los muelles comerciales./ This is considered to be a channel, for its being a natural protective harbour, in the stretch, between the outer ends and commercial docks.

2.1.5.2. Boca de entrada / Entrance mouth

PUERTO	PALMA	ALCUDIA	MAHÓN	EIVISSA	LA SAVINA
Orientación / Position	E. NE	S-SO	SE	SE	NE
Anchura / Width	790	220	180	220	150
Calado en B.M.V.E. / Water depth in LLW	16	7	15	8,5	5
Máxima corriente registrada / Maximum recorded current					

2.1.5.3. Utilización de remolcadores en entrada y salida de barcos / *Tug assistance in ship approaching*

Para la entrada y salida de barcos, no es necesario, de ordinario, el empleo de remolcadores.
Usually its not necessary to use the tug

2.1.5.4. Mayor buque entrado en le último quincenio / *Biggest ship in tha last five years*

	MAYOR ESLORA BY LENGTH	MAYOR CALADO BY DRAUGHT
Nombre / <i>Name</i>	NORWAY	NORWAY
Nacionalidad / <i>Nationality</i>	BAHAMAS	BAHAMAS
T.R.B. / <i>G.R.T.</i>	76.044	76.044
T.P.M. / <i>D.W.T.</i>	13.960	13.960
Eslora / <i>Length</i>	31.553	31.553
Calado / <i>Draught</i>	11,00	11,00
Tipo / <i>Type</i>	CRUCERO TURÍSTICO	CRUCERO TURÍSTICO
Calado real a la entrada o salida / <i>Real draught at the entrance or departure</i>	10,50	10,50

2.1.6. SUPERFICIES DE FLOTACIÓN (Ha) / *WATER AREAS (hectares)*

2.1.6.1. Zona I / *Zone I*

	ANTEPUERTO <i>OUTER HARBOUR</i>	COMERCIALES <i>COMMERCIAL USE</i>	PESQUERAS <i>FISHING USE</i>	RESTO <i>OTHER USES</i>	TOTAL
PUERTO DE PALMA					
Antepuerto	22,75				22,75
Porto-Pi		91,84		3,54	95,38
Puerto Comercial		50,7		2,38	53,08
Contramuelle Mollet			3,82	6,56	10,38
Paseo Marítimo				47,77	47,77
Surgidero Portitxol			0,22	7,63	7,85
Caló d'en Rigo				0,44	0,44
TOTALES	22,75	142,54	4,04	68,32	237,65
PUERTO DE ALCUDIA		7,5	1	31,55	40,05
PUERTO DE MAHÓN		22	5	286,12	313,12
PUERTO DE EIVISSA	57,4	28,65	3,32	8,68	98,05
PUERTO DE LA SAVINA	1,2	2,31	0,4	3,72	7,63

2.1.6.2. Zona II / *Zone II*

	ACCESOS <i>ENTRANCES</i>	FONDEADERO <i>ANCHORAGE</i>	RESTO <i>OTHER USES</i>	TOTAL
PUERTO DE PALMA				
Entre meridiano Catedral (2° 39' E) paralelo Illetas, y límites de fondeo y arrastre prohibido y Zona I	582,67			582,67
Al Este del meridiano 2° 39' E y del límite de la zona de fondeo y arrastre prohibidos		7.190,78		7.190,78
Al Oeste de la recta que une la Punta Sur de Illetas con Cala Figuera		1.575,55		1.575,55
Entre Accesos y Fondeadero			5.555,05	5.555,05
TOTALES	582,67	8.766,33	5.555,05	14.904,05

NOTA: El resto de puertos sin definir.

2.1.7. SUPERFICIE TERRESTRE (m2) / LAND AREA (m2)

	ZONA 1ª				ZONA 2ª ZONE 2ª	TOTAL
	DEPÓSITOS STORAGES	VIALES ROADS	RESTO OTHER USES	TOTAL		
PUERTO DE PALMA						
Rol·let	0	0	3956	3.956	7591	11.547
Molinar	0	0	3558	3.558	2135	5.693
Portitxol	3700	11629	28269	43.598	12400	55.998
Punta des Gas	0	0	10886	10.886	37858	48.744
Moll Vell	0	33937	31288	65.225	8795	74.020
Moll Nou	58354	13796	22258	94.408	6979	101.387
Moll Adosat	69167	1413	10594	81.174	2549	83.723
Moll Llotja	0	17250	8397	25.647	719	26.366
Contramoll	0	24923	47261	72.184	1123	73.307
Jonquet	0	13638	8003	21.641	13071	34.712
St. Magí	0	15525	6791	22.316	0	22.316
Auditorium	0	10355	8325	18.680	1880	20.560
La Quarentena	0	44448	7535	51.983	1872	53.855
Can Barberà	0	26075	9615	35.690	8242	43.932
Club de Mar	0	30709	9583	40.292	0	40.292
Ponent	11783	53035	49141	113.959	0	113.959
Revolt de Paraires	0	10828	0	10.828	2792	13.620
Carretera accés Dic Oest	0	34725	6009	40.734	5068	45.802
Moll de Sant Carles	38964	9170	21733	69.867	0	69.867
Dic Oest	45540	21435	57843	124.818	32435	157.253
TOTAL PUERTO PALMA	227.508	372.891	351.045	951.444	145.509	1.096.953
PUERTO DE MAHÓN						
Muelle de Pasajeros	17.470	9.200	3.000	29.670		29.670
Muelle del Cos Nou	24.870	9.169	1.000	35.039		35.039
Explanadas para embarc. en el Muelle Cos Nou	12.750	2.600	0	15.350		15.350
Explanada para emb Pta. Rellotge	0	900	1.500	2.400		2.400
Muelle de la Colársega	0	15.200	0	15.200		15.200
Muelle de Poniente	1.300	14.215	0	15.515		15.515
Muelle de Levante	1.500	16.780		18.280		18.280
Muelle de Cala Figuera y Fonduco	0	8.948	0	8.948		8.948
Muelle de Cala Fonts	0	3.476		3.476		3.476
Muelle de Cala Corb	1.055	200	1.060	2.315		2.315
Moll d'En Pons	0	0	1.804	1.804		1.804
Resto Zona Litoral					123.593	123.593
TOTAL PUERTO MAHÓN	58.945	80.688	8.364	147.997	123.593	271.590
PUERTO DE EIVISSA						
MUELLES SUR						
Dique y M. Adosado	1.919	3.433	2.168	7.520	0	7.520
Muelle de Levante	3.536	3.655	1.747	8.938	0	8.938
Contramuelle	2.590	3.400	1.914	7.904	0	7.904
Muelle Interior	1.875	3.208	2.759	7.842	0	7.842

	ZONA 1ª				ZONA 2ª ZONE 2ª	TOTAL
	DEPÓSITOS STORAGES	VIALES ROADS	RESTO OTHER USES	TOTAL		
MUELLES DE PONIENTE						
Muelle Ribera Poniente	3.688	2.300	892	6.880	0	6.880
Accesos Muelles Pte.	1.425	13.115	1.144	15.684	0	15.684
Club Náutico de Ibiza	0	0	7.412	7.412	0	7.412
Varadero Ibiza Nueva	0	0	4.556	4.556	0	4.556
Varad. y Const. Nav. Ib., S.A.	0	0	2.500	2.500	0	2.500
Muelle Pesquero	9.120	1.716	1.125	11.961	0	11.961
MUELLES NORTE						
Muelles Norte Acceso	39.183	8.985	1.888	50.056	0	50.056
Dársena Dep. Ibiza Nueva	0	0	30.214	30.214	0	30.214
Pto. Dep. Marina Botafoch	0	0	45.033	45.033	0	45.033
Resto Zona Litoral	0	0	0	0	24.067	24.067
TOTAL PUERTO EIVISSA	63.336	39.812	103.352	206.500	24.067	230.567
PUERTO DE ALCUDIA	28.638	24.116	137.135	189889	18.193	208.082
PUERTO DE LA SAVINA	1.445	16.494	29.884	47.823	23.902	71.725



2.1.8. DIQUES DE ABRIGO / BREAKWATERS

DENOMINACION DENOMINATION	LONGITUD LENGTH (m)	CARACTERÍSTICAS	CHARACTERISTICS
PUERTO DE PALMA			
Dique del Oeste (1ª alineación)	740 m.	Dique en talud con espaldón, formado por escolleras naturales de hasta 6 Tn. y bloques de hormigón de 68 Tn. El espaldón de hormigón en masa de 3,50 m. de ancho y 6,5 m. de alto teniendo la coronación a la cota + 10,00 m. "Este espaldón lleva adosado por la cara externa un macizo de tres escalones de hormigón ciclópeo, desde la cota + 6,00 a la + 3,00 m. conectando aquí con el manto de bloques."	<i>Sloping dike with berm, formed by natural rockfill of up to 6 Tn. and 68 Tn. concrete blocks. The berm is a concrete mass, 3.50 m. wide and 6.5 m. high, with the highest point at + 10.00 m. above sea level. Adjoined to the outer side of this berm are three steps in Cyclopien cement from + 6.00 to + 3.00 m. above sea level connecting here with the concrete blocks.</i>
Dique del Oeste (2ª alineación)	815 m.	Dique en talud con espaldón formado por escolleras naturales de hasta 6 Tn. El espaldón es de hormigón en masa de 3,50 m. de ancho y 4,30 m. de alto teniendo la coronación a la cota + 8,00 m.	<i>Sloping dike with berm, formed by natural rockfill of up to 6 Tn. The berm is of solid concrete, 3.50 m. wide and 4.30 m. high with the highest point at + 8.00. above sea level.</i>
Dique del Oeste (3ª alineación)	313 m.	Dique en talud con espaldón formado por escolleras naturales de hasta 4 Tn. y espaldón de idénticas características al de la 2ª alineación.	<i>Sloping dike with berm formed by natural rockfill of up to 4 Tn. and berm of identical characteristics as those of the 2nd alignment.</i>
Dique de Levante 1.228 m.		Dique en talud sin espaldón formado principalmente por un núcleo de material seleccionado protegido en sus primeros 378 m. por un manto de escollera natural de 3 Tn. cuya coronación se encuentra a la cota + 4,00 m. Los últimos 150 m. constituyen una línea de atraque de 11 m. de calado y coronación a la cota + 2,00 m., formada por un muro de bloques de hormigón en masa y superestructura del mismo material. Los 700 m. intermedios se han protegido con escolleras similares a las del tramo inicial para homogeneizarlos con él.	<i>Sloping dike without berm, formed mainly by a nucleus of selected material, protected along its first 378 m. by a bed of natural rockfill of 3 Tn. with the highest point at + 4.00 above sea level. The last 150 m. form a berthline with an 11 m. depth and with the highest point at + 2.00 m. above sea level, formed by a wall of solid concrete blocks and a superstructure of the same material. The intermediate 700 m. have been protected with rockfill similar to that used for ten initial stretch, in order to maintain uniformly.</i>
Espigón exterior de Troneras 270 m.		Dique en talud de escolleras naturales de hasta 4 Tn. con coronación a la cota + 4,00 m. y espaldón de 1,00 m. de ancho por 2,50 m. de alto coronado a la cota + 4,10 m.	<i>Sloping dike of natural rockfill of up to 4 Tn. with highest point at + 4.00 m. above sea level and a berm, 1.00 m. wide and 2.50 m. high, with highest point at + 4.10 m. above sea level.</i>
Espigón exterior de Sa Roqueta 103 m.		Dique rompeolas de escolleras naturales y espaldón de hormigón de idénticas características que el anterior.	<i>Breakwater dike of natural rockfill, and concrete berm identical to the one described above.</i>
TOTAL	3469 m.		

DENOMINACION DENOMINATION	LONGITUD LENGTH (m)	CARACTERÍSTICAS	CHARACTERISTICS
PUERTO DE ALCUDIA			
Dique de abrigo	420 m.	Dique en talud con espaldón, formado por escolleras naturales de hasta 4 Tn. El espaldón es de hormigón ciclópeo, de 4,00 m. de ancho y la coronación a la cota de + 7,00 m.	<i>Sloping dike with berm formed by natural rockfill of up to 4 Tn. The berm is of Cyclopiian concrete, 4.00 m. wide and the highest point is at + 7.00 m. above sea level.</i>
PUERTO DE MAHÓN			
No existen.		La configuración natural del puerto ofrece abrigo en la totalidad del ámbito portuario	<i>The port's natural contour provides shelter for the entire port area.</i>
PUERTO DE EIVISSA			
Dique de abrigo	270 m.	Dique en talud con espaldón, formado por escolleras naturales de hasta 5 Tn. El espaldón está constituido por escollera arreglada y curvada de 3,75 a 5 Tn. tiene un ancho de 4 m. y está coronado a la cota + 7m.	<i>Sloping dike with berm, formed by natural rockfill of up to 5 Tn. The berm consists of fitted and curved rockfill from 3,75 to 5 Tn. It is 4 m. wide and its highest point is at + 6 m. above sea level.</i>
Dique Botafoc	516 m.	Dique vertical reflejante, con banqueta sumergida de escollera con cajón superpuesto y espaldón retranqueado. La altura del espaldón con botaolas es de 7 m sobre el nivel del mar.	<i>A vertical reflection breakwater, with a submerged rubble footway and superimposed caisson. Breakwater with offset shoulder height of 7 m above sea level.</i>
PUERTO DE LA SAVINA			
Dique de abrigo	250 m.	Dique vertical, formado por cajones de hormigón armado. El espaldón es de hormigón en masa o ciclópeo, según tamaño, coronado a la cota + 4,00 m.	<i>Vertical dike formed by reinforced concrete caissons., The berm is of solid concrete or Cyclopiian concrete, according to size, and its highest point is + 4,00 m. above sea level.</i>
Dique de abrigo (dársena pesquera)	235 m.	Dique en talud sin espaldón formado por escolleras naturales de hasta 1 Tn. Cuya coronación se encuentra a la cota + 2,40 m.	<i>Breakwater with sloping faces without shoulders made of up to 1 t of natural rubble, whose crest stands at 2.40 m above sea level.</i>
TOTAL	1691 m.		



2.2. FAROS Y BALIZAS LIGHTHOUSES AND BEACONS

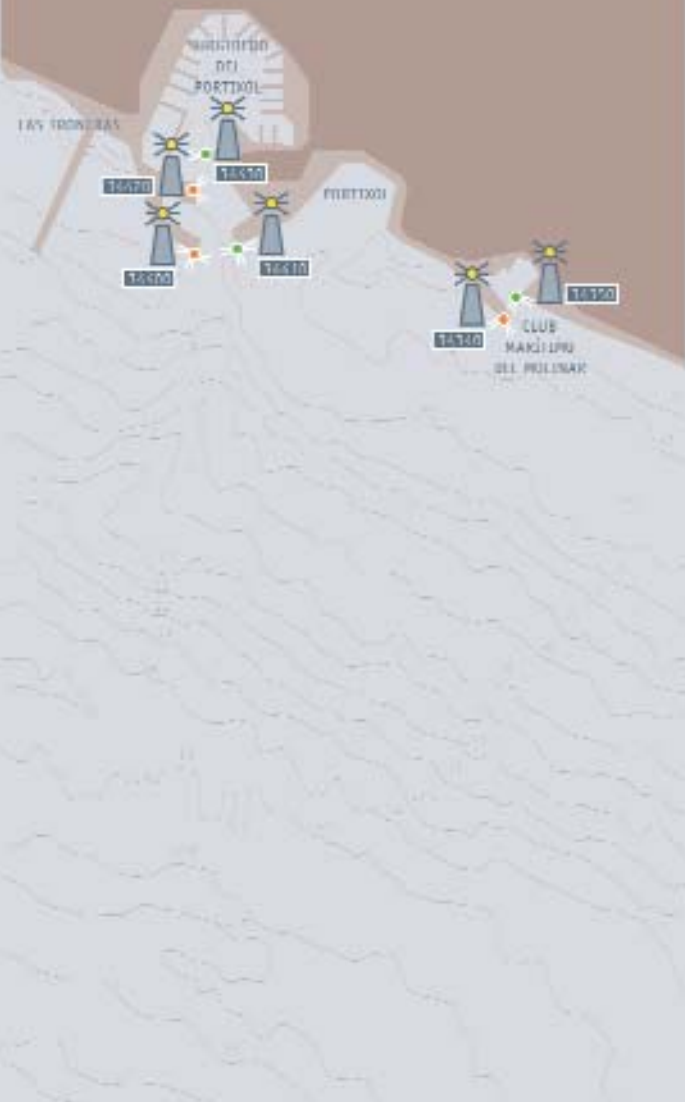








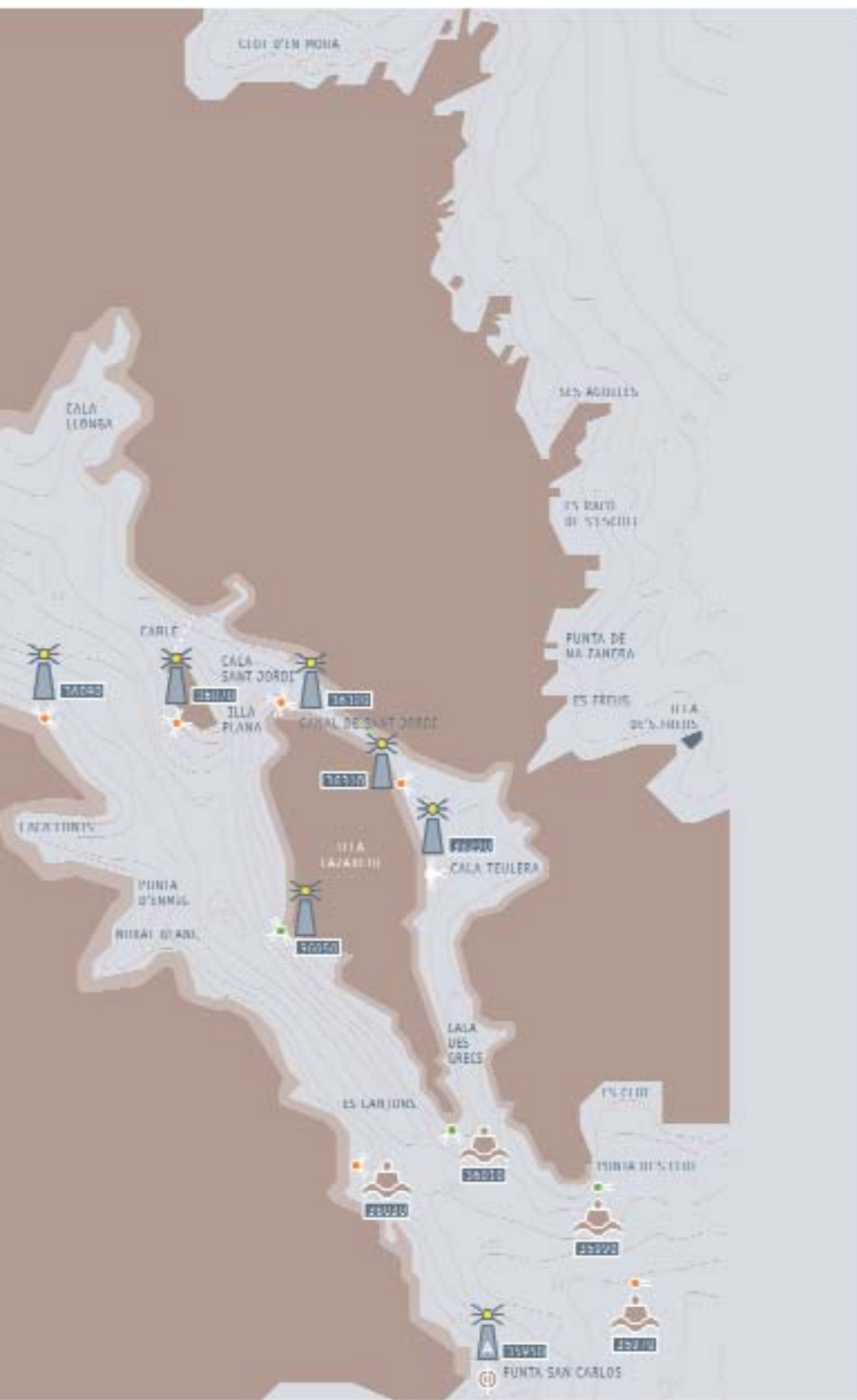




PUERTO DE PALMA

-  **Faro habitado**
Manned lighthouse
-  **Faro automático**
Unmanned lighthouse
-  **Torre baliza automática**
Unmanned beacon
-  **Boya**
Buoy
-  **Sirena**
Fog siren
-  **Baliza activa de radar**
Active radar beacon
-  **Luz con ocultaciones**
Occulting light
-  **Luz centelleante**
Quick flashing light
-  **Grupo de tres destellos blancos**
Group of 3 flashing lights
-  **Grupo de destello**
Group flashing light
-  **Un destello**
Flashing light
-  **Reflector de radar**
Radar reflector

















PUERTO DE MAHÓN

-  **Faro habitado**
Manned lighthouse
-  **Faro automático**
Unmanned lighthouse
-  **Torre baliza automática**
Unmanned beacon
-  **Boya**
Buoy
-  **Sirena**
Fog siren
-  **Baliza activa de radar**
Active radar beacon
-  **Luz con ocultaciones**
Occulting light
-  **Luz centelleante**
Quick flashing light
-  **Grupo de tres destellos blancos**
Group of 3 flashing lights
-  **Grupo de destello**
Group flashing light
-  **Un destello**
Flashing light
-  **Reflector de radar**
Radar reflector



PUERTO DE EIVISSA

-  **Faro habitado**
Manned lighthouse
-  **Faro automático**
Unmanned lighthouse
-  **Torre baliza automática**
Unmanned beacon
-  **Boya**
Buoy
-  **Sirena**
Fog siren
-  **Baliza activa de radar**
Active radar beacon
-  **Luz con ocultaciones**
Occulting light
-  **Luz centelleante**
Quick flashing light
-  **Grupo de tres destellos blancos**
Group of 3 flashing lights
-  **Grupo de destello**
Group flashing light
-  **Un destello**
Flashing light
-  **Reflector de radar**
Radar reflector



PUERTO DE LA SAVINA



PUERTO DE ALCUDIA PUERTO DE LA SAVINA

-  **Faro habilitado**
Manned lighthouse
-  **Faro automàtic**
Unmanned lighthouse
-  **Torre baliza automàtica**
Unmanned beacon
-  **Boya**
Buoy
-  **Sirena**
Fog siren
-  **Baliza activa de radar**
Active radar beacon
-  **Luz con ocultaciones**
Occulting light
-  **Luz centelleante**
Quick flashing light
-  **Grupo de tres destellos blancos**
Group of 3 flashing lights
-  **Grupo de destello**
Group flashing light
-  **Un destello**
Flashing light
-  **Reflector de radar**
Radar reflector

2.2. FAROS Y BALIZAS Lighthouses and Beacons

Nº	Situación	Coordenadas	Apariencia nocturna	Altura s.n.m.	Alcance nominal
ISLA DE MALLORCA					
32900	Cap Formentor	39 57,7 3 12,8	GpD(4)B 20s	210	21
32950	Punta de l'Avançada	39 54,1 3 06,6	Gp0c(2)B 8s	29	15
33090	Cap Pinar	39 53,6 3 11,8	GpD(3)B 9s	47	5
33100	Islote Alcanada	39 50,2 3 10,3	DB 5s	25	11
Port de Alcudia					
33120	Muelle Comercial Extr.	39 50,0 3 08,5	DV 3s	10	5
33122	Boya	39 50,0 3 08,3	GpD(2)B 10s	2	3
33124	Muelle de Poniente Extr.	39 50,1 3 08,4	GpD(2+1)R 12s	4	3
33126	Muelle de Poniente- Duque de Alba	39 50,2 3 08,3	GpD(2)V 6s	4	1
33128	Muelle de Poniente-Duque de Alba	39 50,2 3 08,3	GpD(2)V 6s	4	1
33140	Boya canal Alcudiamar	39 50,3 3 08,3	GpD(3)V 9s	1	1
33150	Pto. Dptvo. Alcudiamar Dique SE	39 50,3 3 08,2	DR 3s	5	3
33160	Muelle Viejo Extr.	39 50,3 3 08,2	GpD(4)V 11s	4	1
33257	Escull de Can Barret	39 46,1 3 09,5	GpCt(3)B 10s	3	4
33350	Capdepera	39 43,0 3 28,7	GpD(2+3)B 20s	76	16
33550	Morro de sa Carabassa	39 32,2 3 20,5	DB 5s	20	7
33610	Punta de ses Crestes	39 24,9 3 16,3	GpD(2)B 10s	42	10
33620	Punta de sa Bateria	39 25,0 3 16,2	GpD(4)R 11s	12	5
33680	Punta d'es Fortí	39 22,1 3 14,1	GpD(1+2)B 20s	17	7
33750	Punta de sa Torre	39 21,4 3 13,0	GpD(3+1)B 10s	22	7
33830	Torre d'en Beu	39 19,8 3 10,7	DB 3s	32	12
33890	Punta Salinas	39 16,0 3 03,3	GpD(2+1)B 20s	17	13
33930	Isla de Na Guardis	39 18,7 3 00,0	GpD(4)V 12s	7	5
33940	Punta de Campos o Puntassa	39 18,8 2 59,7	GpD(3)B 10,5s	18	7
34130	Punta Plana	39 21,2 2 54,9	GpD(1+3)B 12s	16	7
34180	Cap Blanc	39 21,9 2 47,3	OcB 5s	95	15

Apariencia diurna

Observaciones

Torre y casa blancas, 22 metros	[(L0,2 oc3,1) 3 veces] L0,2 oc9,9 Vis 085°-006°
Torre octogonal de sillería sobre edificio, 18 metros	L4,5 oc1,0 L1,5 oc1,0 Vis 234°-272°
Torre con caseta triangular blanca con banda negra, 12 metros	L0,5 oc1,5 L0,5 oc1,5 L0,5 oc4,5
Torre y casa blancas, 15 metros	L1,5 oc3,5 Luces FR sobre chimenea 4M al 247°. Oc 289°-320° por puntas Bahía de Alcudia
Torreta verde (con triángulo verde), 5 metros	L0,5 oc2,5
Boya con bandas negras y rojas; marca de tope 2 esferas negras	L0,5 oc1,5 L0,5 oc7,5 Reflector de radar
Columna piramidal roja con banda	L1,0 oc1,0 L1,0 oc3,0 L1,0 oc5,0 central verde, 3 metros
Poste verde, 2 metros	L1,0 oc1,0 L1,0 oc3,0 Sincronizada con luz nº 33128
Poste verde, 2 metros	L1,0 oc1,0 L1,0 oc3,0 Sincronizada con luz nº 33126
Boya lateral estribor	L0,5 oc1,5 L0,5 oc1,5 L0,5 oc4,5
Torreta roja, 4 metros	L0,5 oc2,5
Torreta verde, 3 metros	L0,5 oc1,5 L0,5 oc1,5 L0,5 oc4,5
Espeque Card. E, 3 metros	L0,5 oc0,5 L0,5 oc0,5 L0,5 oc7,5
Torre blanca ángulos oscuros y tejado rojizo, 18 metros	L0,2oc2,3L0,2oc6,5[(L0,2oc1,8) 2 veces]L0,2oc6,6 Oc 010°-148° por Isla de Mallorca
Torreta a franjas blancas y negras, 6 metros	L0,5 oc4,5
Torre a bandas blancas y negras sobre casa blanca con tejado rojo, 25 metros	L0,5 oc2,0 L0,5 oc7,0 Vis 207°-006°
Columna roja sobre caseta blanca con rectángulo rojo, 7 metros	[(L0,5 oc1,5) 3 veces] L0,5 oc4,5
Torreta a franjas blancas y negras, 6 metros	L1,0 oc4,0 L1,0 oc2,0 L1,0 oc11,0
Torreta blanca sobre caseta a franjas blancas y negras, 9 metros	[(L0,5 oc1,0) 2 veces] L0,5 oc3,0 L0,5 oc3,0
Torre octogonal a franjas blancas y negras, 6 metros	L0,8 oc2,2
Torre y casa blancas, 17 metros	L1,0 oc2,0 L1,0 oc7,5 L1,0 oc7,5 Sir Mo(S) 15s 3M (son2 sil2 son2 sil2 son2 sil5). Vis 265°-116°
Torreta blanca con parte superior verde, 5 metros	[(L0,5 oc1,5) 3 veces] L0,5 oc5,5
Torre cilíndrica a bandas blancas y negras, 12 metros	[(L0,5 oc1,5) 2 veces] L0,5 oc6,0
Torre a bandas blancas y negras, 12 metros	L0,5 oc3,0 L0,5 oc1,0 L0,5 oc1,0 L0,5 oc5,0
Torre y casa blancas, 12 metros	L4,0 oc1,0 Oc 115°-296° por Isla de Mallorca. Oc 321°-336° por archipiélago de Cabrera

Nº	Situación	Coordenadas	Apariencia nocturna	Altura s.n.m.	Alcance nominal
Port de Palma					
34340	Caló d'en Rigo Dique W Extr.	39 33,5 2 40,5	GpD(2)R 7s	7	5
34350	Caló d'en Rigo Dique E Extr.	39 33,5 2 40,5	GPD(2)V 7s	7	3
34400	Portitxol Espigón exterior Troneras Extr.	39 33,5 2 40,1	GpD(3)R 9s	7	5
34410	Portitxol Espigón exterior Roqueta Extr.	39 33,5 2 40,2	GpD(3)V 9s	7	3
34420	Portitxol Espigón Antiguo Troneras Extr.	39 33,6 2 40,1	GpD(4)R 11s	7	1
34430	Portitxol Espigón Interior Roqueta Extr.	39 33,6 2 40,1	GpD(4)V 11s	7	1
34500	Porto Pi	39 32,9 2 37,4	GpD(2)B 15s	41	22
34520	Dique W Ang. 1ª y 2ª alineaciones	39 32,7 2 37,9	GpCt(6)B+DL	16	5
34530	Dique W Ang. 2ª y 3ª alineaciones	39 33,0 2 38,4	GpCt(3)B 10s	16	5
34540	Dique W Extr.	39 33,2 2 38,4	DR 3,0s	19	7
34545	Dique W Terminal Mixta Ro-Ro/Lo-LO. Ang. SW	39 32,8 2 37,8	GpD(2)R 7s	6	1
34546	Dique W Terminal Mixta Ro-Ro/Lo-LO. Ang. NE	39 32,9 2 38,0	GpD(2)R 7s	6	1
34560	Muelle de Poniente Extr.	39 33,2 2 38,0	GpD(2+1)R 12s	5	3
34600	Ampliación Muelle de Poniente	39 33,3 2 37,8	GpD(2)R 7s	7	1
34630	Club de Mar-Espigón Ca'n Barbará Extr. S	39 33,4 2 37,7	GpD(2+1)R 15s	5	1
34650	Club de Mar-Espigón Pedrera Extr. S	39 33,4 2 37,8	GpD(4)R 11s	5	3
34660	Club de Mar-Espigón Pedrera Extr. N	39 33,6 2 37,8	GpD(4)R 11s	5	3
34680	Pantalán del Mediterráneo Extr.S	39 33,7 2 37,8	DR 3s	2	1
34690	Pantalán del Mediterráneo Extr. N	39 33,7 2 37,8	DR 3s	5	1
34700	Marina Port de Mallorca Dique Extr.	39 34,0 2 37,9	GpD(2)R 7s	4	1
34710	Dique E Extr. Ang SW	39 33,6 2 38,1	DV 3s	17	5
34720	Dique E Ang. NW Extr.	39 33,7 2 38,0	DV 3s	8	3
34740	Espigón Rama Corta N Ang. SW	39 33,8 2 38,1	GpD(2)V 7s	7	1
34750	Espigón Rama Corta N Ang. NE	39 33,8 2 38,1	GpD(2)V 7s	7	1
34770	Espigón Exterior Ang. SW	39 33,9 2 38,3	GpD(3)V 9s	7	1
34780	Espigón Exterior Ang. NE	39 33,9 2 38,3	GpD(3)V 9s	7	1
34800	Espigón Consigna Ang. SW	39 34,0 2 38,5	GpD(4)V 11s	7	1

Apariencia diurna	Observaciones
Torreta piramidal roja, 4m	L0,5 oc1,5 L0,5 oc4,5
Torreta piramidal verde, 4m	L0,5 oc1,5 L0,5 oc4,5
Torreta roja sobre caseta blanca con rectángulo rojo, 6 metros	[(L0,5 oc1,5) 2 veces] L0,5 oc4,5
Torreta verde sobre caseta blanca con triángulo verde, 6 metros	[(L0,5 oc1,5) 2 veces] L0,5 oc4,5
Torreta roja sobre caseta blanca con rectángulo rojo, 4 metros	[(L0,5 oc1,5)3 veces] L0,5 oc4,5
Torreta verde sobre caseta blanca con triángulo verde, 5 metros	[(L0,5 oc1,5)3 veces] L0,5 oc4,5
Torre cuadrangular de piedra, 38 metros	L0,4 oc3,3 L0,4 oc10,9 Oc 40°-237° por Pta. Cala Figuera y Cap Regana.
Torre cardinal S, 8 metros	[(L0,5 oc0,5) 6 veces] L3,0 oc6,0 Oculta en el interior del Puerto
Torre cardinal E, 10 metros	L0,5 oc0,5 L0,5 Oc0,5 L0,5 Oc7,5 Sir Mo(P) 30s 4M (son2 sil2 son6 sil2 son6 sil2 son2 sil8). Reflector de radar. Oculta en el interior del Puerto
Torre roja sobre caseta blanca con rectángulo rojo, 13 metros	L0,5 oc2,5 Luces FR en antenas 4,5M al E y al ESE
Columna roja, 4 metros	L0,5 oc1,5 L0,5 oc4,5 Sincronizada con 34546
Columna roja, 4 metros	L0,5 oc1,5 L0,5 oc4,5 Sincronizada con 34545
Torreta piramidal roja con banda central verde, 4 metros	L1,0 oc1,0 L1,0 oc3,0 L1,0 oc5,0
Columna roja, 5 metros	L0,5 oc1,5 L0,5 oc4,5
Columna roja con banda central verde, 4 metros	L0,5 oc1,5 L0,5 oc4,5 L0,5 oc7,5
Columna roja, 4 metros	[(L0,5 oc1,5) 3 veces] L0,5 oc4,5 Sincronizada con la luz nº 34660
Columna roja, 4 metros	[(L0,5 oc1,5) 3 veces] L0,5 oc4,5 Sincronizada con luz nº 34650
Columna roja, 2 metros	L0,5 oc2,5 Sincronizada con luz nº 34690
Columna roja, 4 metros	L0,5 oc2,5 Sincronizada con luz nº 34680
Columna roja, 3 metros	L0,5 oc1,5 L0,5 oc4,5
Columna verde sobre caseta blanca con triángulo verde, 15 metros	L0,5 oc2,5 Sincronizada con luz nº 34720
Columna verde, 6 metros	L0,5 oc2,5 Sincronizada con luz nº 34710
Columna verde, 5 metros	L0,5 oc1,5 L0,5 oc4,5 Sincronizada con luz 34750
Columna verde, 5 metros	L0,5 oc1,5 L0,5 oc4,5 Sincronizada con luz 34740
Columna verde, 5 metros	[(L0,5 oc1,5) 2 veces] L0,5 oc4,5 Sincronizada con luz 34780
Columna verde, 5 metros	[(L0,5 oc1,5) 2 veces] L0,5 oc4,5 Sincronizada con luz 34770
Columna verde, 5 metros	[(L0,5 oc1,5) 3 veces] L0,5 oc4,5 Sincronizada con luz nº 34810

Nº	Situación	Coordenadas	Apariencia nocturna	Altura s.n.m.	Alcance nominal
34810	Espigón Consigna Ang. NE	39 34,0 2 38,5	GpD(4)V 11s	7	1
34860	Muelle de Astilleros	39 34,0 2 38,4	GpD(3)R 9s	6	1
34880	Muelle Pescadores Extr.	39 34,0 2 38,5	GpD(4)R 11s	6	1
34990	Club Náutico-Espigón nº 3 Extr.	39 34,0 2 38,1	GpD(2)R 14s	6	1
34995	Club Náutico Muelle de Amarres Ang. NW	39 34,0 2 38,0	GpD(2)V 11s	5	1
35000	Club Náutico-Muelle de Espera	39 33,9 2 38,0	GpD(2+1)R 12s	6	1
35010	Dársena de San Magín Espigón	39 34,1 2 38,0	GpD(2+1)R 10s	6	1
35090	Punta Cala Figuera	39 27,5 2 31,3	GpD(4)B 20s	45	15
35120	Islote El Toro	39 27,7 2 28,3	DB 5s	31	8
35145.10	Bajo de Las Secas (Santa Ponça)	39 31,1 2 28,8		3	
35145.11	Bajo de Las Secas (Santa Ponça)	39 31,0 2 28,6	GpD(2)B 10s		5
35170	Cap de Sa Mola	39 32,0 2 21,9	GpD(1+3)B 12s	128	12
35260	Cap Llebeig	39 34,5 2 18,3	DB 7,5s	130	20
35310	Cap de Tramuntana	39 36,0 2 20,4	GpD(2)B 12s	67	14
35330	Illa Mitjana	39 35,2 2 20,6	GpCt(9)B 15s	10	3
35360	Cap Gros	39 47,9 2 41,0	GpD(3)B 15s	120	18
35380	Punta de sa Creu	39 47,9 2 41,4	DB 2,5s	35	13
35410	Sóller Enfilación 126° 38' Anterior	39 47,6 2 41,9	CtR 1s	49	5
35411	Sóller Enfilación 126° 38' Posterior	39 47,6 2 41,9	IsoR 4s	60	5
35540	Isla Foradada	39 12,5 2 58,8	GpD(2)B 12s	42	13
35590	Cap de Llebeig	39 09,7 2 55,1	GpD(4)B 14,5s	74	7
35640	Punta de sa Creueta	39 09,3 2 55,8	DR 4s	13	7
35740	Punta n'Ensiola	39 07,8 2 55,4	GpD(3)B 15s	121	19

ISLA DE MENORCA

35790	Cap de Cavalleria	40 05,3 4 05,5	GpD(2)B 10s	94	22
35800	Cap de sa Pared	40 03,8 4 08,0	DB 2s	29	8
35840	Fornells Enfilación 178,5° Anterior	40 02,8 4 08,2	CtR 1s	14	4
35841	Fornells Enfilación 178,5° Posterior	40 02,9 4 08,2	IsoR 4s	23	8
35900	Cap Favàritx	39 59,8 4 16,0	GpD(1+2)B 15s	47	16

Apariencia diurna	Observaciones
Columna verde, 5 metros	[(L0,5 oc1,5) 3 veces] L0,5 oc4,5 Sincronizada con luz nº 34800
Columna roja, 4 metros	[(L0,5 oc1,5) 2 veces] L0,5 oc4,5
Columna roja, 4 metros	[(L0,5 oc1,5) 3 veces] L0,5 oc4,5 Vis 185°-085,5°
Columna metálica roja, 5 metros	L1 oc3 L1 oc9
Columna verde, 4 metros	L1,0 oc3,0 L1,0 oc6,0
Columna metálica roja con banda verde, 5 metros	L0,5 oc1,5 L0,5 oc4,5 L0,5 oc4,5
Columna roja con banda central verde, 2 metros	L1,0 oc1,0 L1,0 oc3,0 L1,0 oc3,0
Torre troncocónica blanca espiral negra, 24 metros	[(L0,3 oc3,0) 3 veces] L0,3 oc9,8 DGPS.0c 094°-293°.
Torre troncocónica blanca, 7 metros	L0,4 oc4,6
Poste Peligro Aislado con marca de tope	
Boya Peligro Aislado con marca de tope	L0,5 oc1,5 L0,5 oc7,5
Columna a bandas blancas y negras sobre caseta blanca, 10 metros	L0,5 oc3,5 L0,5 oc1,5 L0,5 oc1,5 L0,5 oc3,5 Vis 304,4°-131,6°. Oc por Pta. Galinda al E del 158,2°
Torre de mampostería edificio de piedra tejado rojo, 15 metros	L0,2 oc7,3 Oc. 150°-313° por I. de Mallorca
Torre de mampostería edificio de piedra tejado rojo, 15 metros	L0,3 oc2,7 L0,3 oc8,7. Oc 27°-95° por I. Dragonera. Oc 230°-346° por I. de Mallorca
Baliza cardinal W con marca de tope, 5 metros	[(L0,3 oc0,7) 8 veces] L0,3 oc6,7
Torre y casa blancas tejado rojo, 22 metros	L0,2 oc2,3 L0,2 oc2,3 L0,2 oc9,8 Vis 054°-232°
Torre troncocónica a bandas blancas y negras, 13 metros	L0,5 oc2,0 Vis 088°-160°
Torre cilíndrica blanca con rombo de aluminio, 7 metros	L0,5 oc0,5
Torre cilíndrica blanca con rombo aluminio, 7 metros	L2 oc2
Torre a bandas blancas y negras sobre caseta blanca, 13 metros	L0,5 oc3 L0,5 oc8,0 Oc 001°-047°
Torre prismática en damero blanco y negro, 7 metros	[(L0,5 oc2,0) 3 veces] L0,5 oc6,5
Torre prismática blanca con rectángulo rojo, 5 metros	L0,5 oc3,5
Torre a rombos blancos y rojos, 21 metros	L0,2 oc2,3 L0,2 oc2,3 L0,2 oc9,8 Vis 277,5°-169°
Torre y casa blancas, 15 metros	L0,1 oc 1,9 L0,1 oc7,9 Vis 074°-292°. Racon (B) 72s 22M
Torre cilíndrica a bandas blancas y negras sobre caseta blanca, 6 metros	L0,5 oc1,5
Torre troncopiramidal blanca, 6 metros	L0,3 oc 0,7
Torre troncopiramidal blanca, 9 metros	L2 oc2
Torre blanca con banda helicoidal negra, 28 metros	L0,3 oc5,7 L0,3 oc2,7 L0,3 oc5,7

Nº	Situación	Coordenadas	Apariencia nocturna	Altura s.n.m.	Alcance nominal
35940	Punta de s'Esperó	39 52,6 4 19,7	GpD(1+2)B 15s	51	8
Port de Maó					
35950	Punta de San Carlos	39 51,9 4 18,4	Gp0c(2)B 6s	22	12
35970	Boya Laja de San Carlos	39 51,9 4 18,6	DR 5s	3	
35990	Boya Laja de Fuera	39 52,1 4 18,6	DV 4s		3
36010	Boya Punta San Felipet	39 52,3 4 18,4	GpD(2)V 3s		3
36030	Boya Laja del Moro	39 52,3 4 18,3	GpD(2)R 3s		3
36050	Punta del Lazareto	39 52,6 4 18,1	GpD(3)V 9s	13	4
36070	Isla Cuarentena o Plana. Punta SW	39 52,9 4 17,9	GpD(4)V 11s	9	1
36090	Punta de Na Cafeies	39 52,9 4 17,6	GpD(3)R 9s	8	3
36110	Punta de Villacarlos	39 53,0 4 17,3	GpD(4)R 11s	10	3
36130	Isla del Rey o del Hospital. Costa S	39 53,1 4 17,2	DV 5s	13	3
36140	Isla del Rey Pantalán flotante Extr.		GpCt(9)B 15s	2	1
36150	Isla del Rey o del Hospital. Costa N	39 53,3 4 17,2	OcR 4s	16	3
36170	Punta de sa Bassa	39 53,4 4 17,3	OcV 4s	9	3
36190	Punta de Cala Figuera	39 53,5 4 16,6	DR 5s	7	4
36210	Isla Pinta. Costa S	39 53,5 4 16,2	GpD(2)V 7s	4	3
36230	Isla Pinta. Costa W	39 53,6 4 16,2	GpD(3)V 9s	4	3
36250	Estación Naval Espigón Este	39 53,6 4 16,2	Gp0c(2)V 6s	7	1
36260	Estación Naval Espigón Central	39 53,6 4 16,1	CtV 1s	4	1
36270	Estación Naval Espigón Oeste	39 53,6 4 16,0	GpD(4)V 11s	4	1
36290	Isla Lazareto. Costa E	39 52,6 4 18,4	GpCt(3)B 10s	7	1
36310	Isla Lazareto. Canal de Sant Jordi Extr. E	39 52,9 4 18,3	GpCt(2)R 6s	7	1
36320	Isla Lazareto. Canal de Sant Jordi Extr. W	39 52,9 4 18,2	CtR 1s	7	1
36370	Isla del Aire	39 48,0 4 17,6	DB 5s	53	18
36372	Bajó d'en Caragol	39 48,6 4 15,2	GpCt(6)B+DL 15s	10	5
36420	Cap D'Artrutx	39 55,4 3 49,5	GpD(3)B 10s	45	19
36470	Punta de sa Farola	39 59,8 3 49,4	Gp0c(2+3)B 14s	21	14

Apariencia diurna	Observaciones
Torre a bandas blancas y negras sobre caseta blanca, 11 metros	L0,5 oc2,0 L0,5 oc1,5 L0,5 oc10,0
Torre a bandas blancas y negras con base blanca, 15 metros	L3 oc1 L1 oc1 Vis 183°-143°. RC.DGPS
De castillete rojo con marca de tope cilindro rojo	L1,0 oc4,0 Reflector de radar
De castillete verde con marca de tope cono verde	L1,0 oc3,0 Reflector de radar
De castillete verde con marca de tope cono verde	L0,5 oc0,5 L0,5 oc1,5 Reflector de radar
De castillete rojo con marca de tope cilindro rojo	L0,5 oc0,5 L0,5 oc1,5 Reflector de radar
Torre verde y caseta blanca con triángulo verde, 6 metros	L0,5 oc1,5 L0,5 oc1,5 L0,5 oc4,5
Torreta cilíndrica verde, 6 metros	[(L0,5 oc1,5) 3 veces] L0,5 oc4,5
Torre roja y caseta blanca con rectángulo rojo, 4 metros	L0,5 oc1,5 L0,5 oc1,5 L0,5 oc4,5
Torre roja y caseta blanca con rectángulo rojo, 4 metros	[(L0,5 oc1,5) 3 veces] L0,5 oc4,5
Torre y caseta blancas con triángulo verde, 13 metros	L0,5 oc4,5
Soporte amarillo con franja central negra, 1metro	[(L0,25 oc0,75) 8 veces] L0,25 oc6,75
Torre cilíndrica roja, 6 metros	L3 oc1
Torre verde sobre caseta blanca con triángulo verde, 3 metros	L3 oc1
Poste metálico rojo con marca de tope cilindro rojo, 5 metros	L0,5 oc4,5
Poste verde con marca de tope cono verde, 3 metros	L0,5 oc1,5 L0,5 oc4,5 FR sobre antena 650m al NNW
Poste verde con marca de tope cono verde, 3 metros	L0,5 oc1,5 L0,5 oc1,5 L0,5 oc4,5
Poste verde con marca de tope cono verde, 3 metros	L3 oc1 L1 oc1
Poste verde con marca de tope cono verde, 3 metros	L0,25 oc0,75
Poste verde con marca de tope cono verde, 3 metros	[(L0,5 oc1,5) 3 veces] L0,5 oc4,5
Torre cilíndrica Card. E, 6 metros	L0,5 oc0,5 L0,5 oc0,5 L0,5 oc7,5 Oc hacia el canal principal
Torreta cilíndrica roja, 6 metros	L0,3 oc0,7 L0,3 oc4,7
Torreta cilíndrica roja, 6 metros	L0,3 oc0,7
Torre a bandas blancas y negras con casa blanca, 38 metros	L0,2 oc4,8 Oc 111°-197° entre Pta. Na Cafeies y Esperó. Luces FR sobre antena a 1,85M al
Torre Card. S con marca de tope, 10 metros	[(L0,3 oc0,7) 6 veces] L2,0 oc7,0
Torre a bandas blancas y negras sobre casa blanca, 34 metros	L0,2 oc 1,8 L0,2 oc1,8 L0,2 oc5,8 Vis 267°-158°
Torre a franjas blancas y negras sobre casa blanca, 13 metros	L3 oc1 L1 oc1 L3 oc1 L1 oc1 L1 oc1 Vis 004°-094°

Nº	Situación	Coordenadas	Apariencia nocturna	Altura s.n.m.	Alcance nominal
36680	Punta Nati	40 03,0 3 49,4	GpD(3+1)B 20s	42	16

ISLA DE EIVISSA

31900	Punta Moscarter	39 06,8 1 31,8	DB 5s	93	18
31920	Llosa d'es Figueral	39 03,0 1 37,2	GpD(2)B 10s		5
31950	Islote Tagomago Extr. SE	39 01,9 1 38,9	GpD(1+2) BR 30s	86	17
31970	Llosa de Santa Eulària	38 58,6 1 35,5	GpD(2)B 5s		5
32000	Islote Dau Gros	38 53,4 1 27,1	GpD(2)B 10s	13	6

Port de Eivissa

32049	Dique de Botafoc Extr.	38 54,2 1 26,9	DV 3s	6	7
32050	Botafoc	38 54,2 1 27,2	OcBR 7s	31	14
32055	Marina d'es Botafoc Dique Extr.	38 54,6 1 27,0	GpD(2+1)V 11s	6	3
32060	Marina d'es Botafoc Martillo Extr.	38 54,6 1 27,1	GpD(2)R 5s	2	1
32065	Marina d'es Botafoc Contradique	38 54,7 1 27,1	GpD(2)V 5s	2	1
32070	Contradique Extr.	38 54,6 1 26,6	DR 3s	12	5
32090	Ibiza Nueva-Dique E Extr.	38 54,8 1 26,6	GpD(2)V 7s	12	1
32110	Ibiza Nueva Martillo del dique W	38 54,8 1 26,6	GpD(4)R 11s	7	1
32130	Ibiza Nueva Dique W Extr.	38 54,8 1 26,5	GpD(2+1)V 21s	9	3
32150	Muelle Comercial Ang. E	38 54,8 1 26,5	GpD(2+1)V 8s	6	1
32170	Muelle Comercial Ang. W	38 54,8 1 26,5	GpD(4)V 11s	6	1
32190	Contramuelle Ang. W	38 54,7 1 26,3	GpD(3)R 9s	6	1
32210	Contramuelle Ang. E	38 54,7 1 26,3	GpD(2)R 7s	6	1
32310	Islote Es Vedrà	38 51,8 1 11,4	DB 5s	21	11
32360	Islote Bleda Plana	38 58,8 1 10,5	GpD(3)B 15s	28	10
32410	Isla Conillera	38 59,6 1 27,8	GpD(4)B 20s	85	18
32460	Punta d'en Xinxó	38 58,4 1 17,0	GpD(2)V 7s	9	5
32520	Islote de's Penjats Extr. S	38 48,9 1 24,7	GpOc(1+2)B 14s	27	12
32540	Bajo de's Penjats	38 48,6 1 24,5	GpCt(6)+DL 15s		5
32560	Bajo d'en Pou	38 48,3 1 25,2	CtB 1s	10	4

Apariencia diurna	Observaciones
Torre de mampostería y casas, 19 metros	L0,4 oc2,1 L0,4 oc2,1 L0,4 oc7,1 L0,4 oc7,1 Vis 039°-162°
Torre a bandas helicoidales blancas y negras, 52 metros	L 0,3 oc 4,7 Vis 074° - 294°
Boya peligro aislado con marca de tope	L0,5 Oc1,5 L0,5 oc7,5
Torre octogonal blanca sobre edificio, 23 metros	L0,3 oc13,4 L0,3 oc 2,2 L0,3 oc13,5 043,5° B 037,0° R 043,5° El sector rojo cubre el bajo de Santa Eulalia
Boya peligro aislado con marca de tope	L0,5 oc1,0 L0,5 oc3,0 Bajo (1,8m) a 350m al 110°
Torre Peligro Aislado con marca de tope, 6 metros	L0,5 oc1,5 L0,5 oc7,5
Columna verde, 3 metros	L0,5 oc2,5
Torre y casa blancas con linterna gris, 16 metros	L5 oc2 034° R (sobre islotes Malvins y Esponja) 045° B 034° . Sir (2) 10s (son2 sil2 son2 sil4) 3M . Obscd por I. Grossa cubriendo los Islotes Lladós N y S
Torreta piramidal verde con banda roja, 3 metros	L0,4 oc 0,8 L0,4 oc3,0 L0,4 oc6,0
Poste rojo, 1 metro	L0,5 oc1,0 L0,5 oc3,0
Poste verde, 1 metro	L0,5 oc1,0 L0,5 oc3,0
Torreta troncocónica blanca con cúpula roja, 11 metros	L0,7 oc2,3 Oc al W de los Islotes Malvins
Columna verde sobre caseta blanca con triángulo verde, 11 metros	L0,5 oc1,5 L0,5 oc4,5
Columna roja sobre edificio de oficinas, 6 metros	[(L0,5 oc1,5) 3 veces] L0,5 oc4,5
Columna verde con franja central roja, 6 metros	L0,5 oc1,5 L0,5 oc9,0 L0,5 oc9,0
Poste metálico verde con banda roja, 4 metros	L0,5 oc0,5 L0,5 oc2,0 L0,5 oc4,0
Poste metálico verde, 4 metros	[(L0,5 oc1,5) 3 veces] L0,5 oc4,5
Poste metálico rojo, 4 metros	L0,5 oc1,5 L0,5 oc1,5 L0,5 oc4,5
Poste metálico rojo, 4 metros	L0,5 oc1,5 L0,5 oc4,5
Torre de piedra, 3 metros	L1,2 oc3,8 Oc 134°-262°
Torre cilíndrica blanca, 8 metros	[(L0,8 oc2,4) 2 veces] L0,8 oc7,8 Vis 349°-239°
Torre y casa blancas, 18 metros	[(L0,2 oc1,5) 3 veces] L0,2 oc14,7
Columna verde sobre torreta blanca con triángulo verde, 8 metros	L0,5 oc1,5 L0,5 oc4,5 Vis 075°-275°
Torre a bandas blancas y negras sobre casa marrón, 17 metros	L3,5 oc2,0 L3,5 oc2,0 L1,0 oc2,0
Boya cardinal S	[(L0,3 oc0,7) 6 veces] L2,0 oc7,0
Torre cardinal N, 9 metros	L0,3 oc0,7


Nº	Situación	Coordenadas	Apariencia nocturna	Altura s.n.m.	Alcance nominal
32580	Islote de'n Pou	38 47,9 1 25,3	GpD(3+1)B 20s	28	11
32600	Islote Espardell	38 48,3 1 28,7	GpD(3)B 7,5s	37	8
32610	Islote Casteví	38 46,5 1 25,1	GpCt(9)B 15s	14	4

ISLA DE FORMENTERA

32650	Cala Pujols Enfilación 215ª 27' Ant	38 43,3 1 27,3	CtR 1s	4	2
32651	Cala Pujols Enfilación 215º 27' Post	38 43,4 1 27,4	Iso R 4s r	7	2
32700	La Mola	38 39,8 1 35,1	DB 5s	142	23
32750	Cap Barbaria	38 38,5 1 23,4	GpD(2)B 15s	78	18
32800	Cala Savina	38 44,1 1 24,9	GpD(4)B 16s	13	7

Port de La Savina

32841	Boya nº 1	38 44,2 1 25,1	DV 4s	2	5
32842	Boya nº 2	38 44,3 1 25,5	DR 4s	2	5
32843	Boya nº 3	38 44,2 1 25,2	GpD(2)R 15s	2	3
32844	Boya nº 4	38 44,1 1 25,3	GpD(3)R 19s	2	3
32850	Dique de abrigo Extr.	38 44,2 1 25,2	GpD(2)V 6s	11	3
32855	Dársena Pesquera	38 44,1 1 25,3	GpD(4)R 15s	5	1



Apariencia diurna	Observaciones
Torre blanca con bandas negras, 25 metros	L0,8 oc2,2 L0,8 oc2,2 L0,8 oc6,2 L0,8 oc6,2
Torre troncocónica blanca, 16 metros	L0,5 oc1,0 L0,5 oc1,0 L0,5 oc4,0
Baliza cardinal W, 7 metros	[(L0,5 oc0,5) 8 veces] L0,5 oc6,5
Torre cuadrangular blanca con rombo rojo, 3 metros	L0,1 oc0,9 Vis 27°
Torre cuadrangular blanca con rombo ojo	L2 oc2
Torre sobre casas blancas, 22 metros	L0,4 oc4,6 Oc 050°-150° por Isla Formentera
Torre cilíndrica blanca, 19 metros	L0,2 oc1,8 L0,2 oc12,8 Oc 171°-234°. Oc 248°-264° por península de La Mola
Torre troncocónica blanca, 11 metros	[(L1 oc2) 3 veces] L1 oc6
Boya verde con marca de tope	L0,5 oc3,5 Reflector de radar
Boya roja con marca de tope	L0,5 oc3,5 Reflector de radar
Boya roja con marca de tope	L0,5 oc3,5 L0,5 oc10,5 Reflector de radar
Boya roja con marca de tope	[(L0,5 oc3,0) 2 veces] L0,5 oc11,5 Reflector de radar
Columna verde sobre torreta blanca con triángulo verde, 8 metros	L0,5 oc1,5 L0,5 oc3,5
Torreta cilíndrica roja, 3 metros	[(L0,5 oc1,5) 3 veces] L0,5 oc8,5



2.3. MUELLES Y ATRAQUES QUAYS AND BERTHS

2.3.1. CLASIFICACIÓN POR DÁRSENAS / CLASSIFICATION BY BASINS

2.3.1.1. Del servicio / Port authority

NOMBRES <i>NAMES</i>	LONG. (m) <i>LENGTH</i>	CALADO (m) <i>DEPTH</i>	ANCHO (m) <i>WIDTH</i>	EMPLEOS <i>USES</i>
PUERTO DE PALMA				
En Dársenas Comerciales / In Commercial Basins				
1er tramo ext. Muelles Comerciales	100,00	11,00	87,00	Ro-Ro
Testero Muelles Comerciales	200,00	10,00-9,00	103,00	Ro-Ro y Contenedores
Prolongación Muelle Adosado	176,00	9,00-8,00	103,00	Contenedores
Muelle Adosado	107,00	8,00	103,00	Contenedores
Rama Corta del Norte (ext.)	130,00	8,00	30,00	Ro-Ro
Rama Corta del Norte (testero)	60,00	7,00	30,00	Remolcadores
Rama Corta del Norte (int.)	130,00	7,00	30,00	Ro-Ro
Prolongación Muelle Nuevo	251,00	7,00	103,00	Contenedores
Espigón Exterior (ext.)	93,00	7,00	25,00	Ro-Ro
Espigón Exterior (testero)	50,00	7,00	20,00	Reparación embarcaciones
Espigón Exterior (int.)	108,00	7,00	25,00	Reparación embarcaciones
Muelle Nuevo	169,00	7,00	95,00	Reparación embarcaciones
Pantalán Muelle Nuevo	197,00	7,00	6,00	Reparación embarcaciones
Espigón Consigna (ext.)	66,00	7,00	45,00	Reparación embarcaciones
Espigón Consigna (testero)	35,00	5,00	10,00	Reparación embarcaciones
Espigón Consigna (int.)	95,00	5,00	10,00	Reparación embarcaciones
Muelle Viejo	195,00	5,30-3,00	11,40	Emb.Recreo y M. espera Travel-Lift
Muelle de La Lonja (1er. tramo)	111,00	3,00	0,00	Tráfico local y servicio
Ampliación Muelle Poniente (ángulo)	35,00	6,00	20,00	Ferrys/Cruceros Turísticos
Ampliación Muelle Poniente (paramento Norte)	210,00	19,00-6,00	65,00	Ferrys/Crucero Turísticos/Convencional
Ampliación Muelle Poniente (paramento Este)	99,00	9,00	37,80	Ferrys
Muelle Poniente Norte	269,00	12,00-8,00	35,00-8,40	Ferrys/Cruceros Turísticos
Muelle Poniente Sur	390,00	12,00-8,01	35,00-8,41	Ferrys/Cruceros Turísticos
Muelle Poniente (testero)	30,00	12,00-8,02	35,00-8,42	Ferrys/Cruceros Turísticos
Muelle de Paraires	363,00	12,00-10,00	50,00	Ferrys/Cruceros Turísticos
Muelle de Ribera en San Carlos	250,00	12,00	60,00	Graneleros/Convencional
Dique del Oeste 1ª alineación	360,00	12,00	30,00	Cruceros Turísticos
Dique del Oeste 2ª alineación	450,00	12,00	30,00	Graneleros
Alineación Oeste plataf. adosada d.Oeste	130,00	12,00		Ferrys/Cruceros
Alineación Norte plataf. adosada d.Oeste	285,00	12,00		Ro-Ro/Cruceros
Alineación Este plataf. adosada d.Oeste	155,00	12,00		Ro-Ro/Cruceros
TOTAL	5.289,00			
En Dársenas Pesqueras / In Fishing Basins				
Dique de la Roqueta	123,00	3,00-1,00	10,00	Pesca de aparejo
Muelle de La Lonja (2º tramo)	125,00	3,00	10,00	Pesca de aparejo
Pantalán varadero M. Lonja nº 1	184,00	3,00	8,00	Pesca de cerco
Muelle Industria Pesquera	86,00	3,00	9,45	Pesca de aparejo
Muelle de Pescadores	206,00	5,00-4,00	11,00	Pesca de arrastre
TOTAL	724,00			

NOMBRES NAMES	LONG. (m) LENGTH	CALADO (m) DEPTH	ANCHO (m) WIDTH	EMPLEOS USES
------------------	------------------------	------------------------	-----------------------	-----------------

En Otras Dársenas / In Other Basins

Surgidero del Portitxol	1.415,00	2,50-1,00	6,00-10,00	Embarcaciones de recreo
Dique de la Roqueta 36 atraques de punta	105,00	2,50-1,00	2,00	Embarcaciones de recreo
Pantalánes 358 atraques de punta	1.010,00	2,50-1,00	6,00-2,00	Embarcaciones de recreo
Espigón-20 atraques de punta	57,00	2,00-1,00	5,00	Embarcaciones de recreo
Dique de Troneras-60 atraques de punta	129,00	2,00-1,00	6,00-2,00	Embarcaciones de recreo
Embarcadero de Sa Punta de's Gas	104,00	4,00-1,00	2,50	Tráfico local o de bahía
Muelle de San Pedro	75,00	4,00	2,00	Embarcaciones de recreo
Muelle del Jonquet	296,00	1,00	4,50	Embarcaciones de recreo
Dársena de San Magín	496,00	1,80-1,40	12,00-4,50	Embarcaciones de recreo
Paseo Marítimo Ing. Gabriel Roca	340,00	2,00-1,00	4,50	Embarcaciones de recreo
Dársena de Ca'n Barbarà	588,00	1,50	3,00-1,00	Embarcaciones de recreo
Terminal de pasajeros de tráfico local o bahía	397,00	4,00-2,00	5,00	Tráfico local o bahía

TOTAL	5.012,00			
TOTAL DÁRSENAS DEL SERVICIO	11.025,00			
TOTAL PORT AUTHORITY				

PUERTO DE ALCUDIA

En Dársenas Comerciales / In Commercial Basins

Muelle Adosado	246,00	6,50-7,00	31,00	Graneleros/Convencional
Muelle de Ribera	226,00	6,50	50,00-70,00	Ro-Ro
Dientes	20,00	6,50	20,00	Ro-ro y Ferrys
Muelle de Poniente 1ª alineación	127,00	7,00	75,00	Ro-ro
Muelle de Poniente 2ª alineación y Duques de Alba	90,00	6,50	80,00	Ro-ro

TOTAL	709,00			
--------------	---------------	--	--	--

En Dársenas Pesqueras / In Fishing Basins

Muelle Pesquero	140,00	1,00-3,00	14,00	Embarcaciones de pesca
-----------------	--------	-----------	-------	------------------------

TOTAL	140,00			
--------------	---------------	--	--	--

En Otras Dársenas / In Other Basins

Muelle Emb. Recreo	145,00	0,50-1,00	5,00-15,00	Embarcaciones de recreo
--------------------	--------	-----------	------------	-------------------------

TOTAL	145,00			
TOTAL DÁRSENAS DEL SERVICIO	994,00			
TOTAL PORT AUTHORITY				

PUERTO DE MAHÓN

En Dársenas Comerciales / In Commercial Basins

Muelle del Cos Nou	520,00	7,50	60,00-80,00	Ro-Ro /Contenedores/Graneles
Muelle de Pasajeros	579,00	9,00	50,00	Ferries/Cruceros/Convencional
Estación Naval de Mahón	258,00	8,00-6,00	13,00	Ferries/Cruceros

TOTAL	1.357,00			
--------------	-----------------	--	--	--

NOMBRES NAMES	LONG. (m) LENGTH	CALADO (m) DEPTH	ANCHO (m) WIDTH	EMPLEOS USES
------------------	------------------------	------------------------	-----------------------	-----------------

En Dársenas Pesqueras / In Fishing Basins

MUELLES PESQUEROS	120,00	4,00	14,00	Barcas Bou
TOTAL	120,00			

En Otras Dársenas / In Other Basins

MUELLES EMBARCACIONES

Cos Nou. Explanada embarcaciones:	326,00	5/1	70/22	Embarcaciones de recreo
Muelle de Poniente:	516,00	2/5	3,00	Embarcaciones de recreo
Muelle de Levante:	550,00	2/5	3,00	Embarcaciones de recreo
Muelle Cala Figuera:	261,00	4,00	2,00	Tanques
Muelle de Cala Figuera y Fonduco	690,00	2,00	2,00	Embarcaciones de recreo
Muelle de Cala Corp	200,00	2,00	4,00	Embarcaciones de recreo
Muelle de Cala Fonts	320,00	2,00	6,00	Embarcaciones de recreo
Muelle del Hospital	60,00	1,00	2,00	Embarcaciones de recreo
Moll d'En Pons	200,00	1,00	4,00	Embarcaciones de recreo
Pasarela Cala Fonts	275,00	2\20	1.5/3	Embarcaciones de recreo
Punta d'es Rellotge	100,00	3,00	12,00	Explanada de embarcaciones y estación de servicio
TOTAL	3.498,00			
TOTAL DÁRSENAS DEL SERVICIO	4.975,00			
TOTAL PORT AUTHORITY				

PUERTO DE EIVISSA

En Dársenas Comerciales / In Commercial Basins

Muelle Adosado y Duques de Alba	169,00	8,00	34,75	Ferrys/Cruceros turísticos
Diente Muelle Adosado mas D.M. Lte.	41,00	8,00	0,00	Ferrys y Ro-Ro
Muelle de Levante o de la Consigna	236,28	8,00	14,00	Ferrys/Cruceros turísticos
Contramuelle Levante	115,64	8,00	18,00	Ferrys/Cruceros turísticos
Contramuelle Norte	50,85	8,00	30,00	Rápidos, Int. y Esp.
Contramuelle de Poniente	114,94			Embarcaciones de recreo
Muelle Interior o de Poniente	190,05	7,00	14,00	Embarcaciones de recreo/pasajeros y tráfico interior
Muelle Ribera Poniente	210,00	6,00	14,00	Pasajeros y tráfico interior
Diente Muelle Ribera Poniente	15,00	6,00	0,00	Pasajeros, tráfico interior y mercancía general
Muelle Ribera Poniente Norte	40,00	5,00	14,00	Pasajeros, tráfico interior y mercancía general
Diente Muelle Ribera Norte	20,00	5,00	14,00	Mercancía general
Muelle Ro-Ro Sur	124,00	7,00	37,00	Ro-Ro
Muelle Ro-Ro Sur testero	31,00	7,00	15,00	Avitual. Emb. menores
Muelle Ro-Ro Poniente	168,85	7,00	15,00	Ro-Ro /Convencional
Muelle Sur Poniente Ro-Ro	60,60	8,00	20,00	Espera/Repostaje
Muelle Ro-Ro Diente	20,30	8,00	0,00	Ro-Ro
Muelle Ro-Ro Norte	117,00	8,00	12,00	Ro-Ro
Muelle combustible	165,00	8,00	10,00	Tanques/Graneleros
Diente Muelle combustibles	25,00	8,00	8,00	Ro-Ro
Prolongación Diente Muelle combustibles	78,00	8,00	8,00	Pernoctaje tráfico interior
Muelle de inactivos	60,00	4,00	4,00	Pernoctaje tráfico interior
Dique de Botafoch	392,65	20,00	18,00	Cruceros/combustibles
TOTAL	2.445,16			

NOMBRES NAMES	LONG. (m) LENGTH	CALADO (m) DEPTH	ANCHO (m) WIDTH	EMPLEOS USES
------------------	------------------------	------------------------	-----------------------	-----------------

En Dársenas Pesqueras / In Fishing Basins

Muelle Pesquero	150,00	4,00	65,00	Embarcación de pesca
Muelle Pesquero Norte	51,00	4,00	37,00	Embarcación de pesca
Pantalán Muelle Pesquero	48,00	4,00	2,00	Embarcación de pesca
TOTAL	249,00			

En otras dársenas/In other basins

Pantalán Muelle Ro-Ro Norte	48,00	4,00	2,50	Embarcaciones de recreo
Pantalanes Muelle de Poniente (2)	300,00	7,00	2,50	Embarcaciones de recreo
Pantalanes adosados dique	73,00	2,50	2,00	Embarcaciones de recreo

TOTAL	421,00			
TOTAL DÁRSENAS DEL SERVICIO	3.115,16			
TOTAL PORT AUTHORITY				

PUERTO DE LA SAVINA

En Dársenas Comerciales / In Commercial Basins

Muelle Adosado dique exterior	120,00	5,00-7,00	6,00	Tráfico Interior
Diente M. Adosado dique, exterior	15,00	5,00	0,00	Tráfico Interior
Muelle Adosado dique, central	44,00	5,00	21,00	Tráfico Interior
Diente Muelle Adosado diques, central	15,00	5,00	0,00	Tráfico Interior
Muelle Adosado dique, interior	40,00	5,00	36,00	Tráfico Interior
Muelle de Pasaje	93,00	2,00	3,00	Tráfico Interior
Muelle Comercial	101,00	3,00	10,00	Tráfico Interior
Testero M. Comercial	20,00	5,00	10,00	Tráfico Interior
Muelle Comercial exterior	60,00	3,00	10,00	Tráfico Interior
Muelle Comercial Norte	34,00	1,50		Tráfico Interior
Pantalán Comercial Pte	80,00	2,85		Tráfico Interior

TOTAL	622,00			
--------------	---------------	--	--	--

En Dársenas Pesqueras / In Fishing Basins

Dársena pesquera	515,00	4,00	4,00	Embarcaciones de pesca
------------------	--------	------	------	------------------------

TOTAL	515,00			
TOTAL DÁRSENAS DEL SERVICIO	1.137,00			
TOTAL PORT AUTHORITY				



2.3.1.2. De particulares / private

NOMBRES <i>NAMES</i>	LONG. (m) <i>LENGTH</i>	CALADO (m) <i>DEPTH</i>	ANCHO (m) <i>WIDTH</i>	EMPLEOS <i>USES</i>
PUERTO DE PALMA				
Dársenas de Porto Pí, Estación Naval				
Muelle de Ribera en Porto-Pí	460	8,00-2,00	60,00-30,00	Buques de guerra
En otras dársenas				
Pantalán muelle Lonja nº 2	164	3	4	Embarcaciones de recreo
Pantalán muelle Lonja nº 3	184	3	8	Embarcaciones de recreo
Pantalán C.L.H., D.Oeste 3ª Alineación	140	16	9	Fluidos combustibles
Club Molinar de Levante	363	1,50-1,00	2	Embarcaciones de recreo
Club Náutico Portitxol	780	2,00-1,00	35,00-1,60	Embarcaciones de recreo
Cooperativa de viviendas Ing. J. Zaforteza	295	2,00-1,00	1,5	Embarcaciones de recreo
Astilleros de Mallorca, S.A.	290	7	50,00-15,00	Muelles de armamento
En espigón-2 atraques	180	7	15	Muelles de armamento
En muelle de carenado-3 atraques	7	7	50	Muelles de armamento
Club de Mar Mallorca	4.066,00	6,00-4,00	10,00-3,50	Embarcaciones de recreo
Dársena San Pedro Club Náutico Palma	3.190,00	4,00-2,00	10,00-1,00	Embarcaciones de recreo
Pantalán Mediterraneo	496	5	8	Embarcaciones de recreo
Iniciativas Portuarias Mirall de Mar de Mallorca	1.571,00	6,00-4,00	10,00-3,00	Embarcaciones de recreo
Pantalán Naviera Balear	70	2,00-1,00	2	Embarcaciones de recreo
Pantalán de Cuarentena	368	5	6	Embarcaciones de recreo
Total	12.624,00			
PUERTO DE ALCUDIA				
Alcudiamar, S.A.	3.030,00	2,00-4,00		Embarcaciones de recreo
Total	3.030,00			
PUERTO DE MAHÓN				
Port d'Hivernada	730	1\3	2\3	Embarcaciones de recreo
Ribera del Puerto	469	2\8	2\20	Embarcaciones de recreo
M. Poniente AOT N. Center y otros	40	2\5	2	Embarcaciones de recreo
M. Poniente AOT Pedro's Boat	144	2\5	2	Embarcaciones de recreo
M. Levante AOT Marine Distributors	144	5	2	Embarcaciones de recreo
M. Levante Pantalanes	140	4	2	Embarcaciones de recreo
M. Levante Club Marítimo de Mahón	943	2\5	2\20	Embarcaciones de recreo
Total	2.610,00			
PUERTO DE EIVISSA				
Club Náutico	778	1,50-2,50	3,1	Embarcaciones de recreo
Ibiza Nueva Contramuelle	110	7	3	Embarcaciones de recreo
Dársena deportiva Ibiza Nueva	2.576,00	2,00-6,00	2	Embarcaciones de recreo
Marina de Botafoc	2.349,00	3,00-5,00	3,5	Embarcaciones de recreo
Total	5.813,00			
PUERTO DE LA SAVINA				
Marina de Formentera	556	2,00-3,00	2,50-10,00	Embarcaciones de recreo
Dársena Formentera Mar, S.A. y de recreo	629	3	1	Embarcaciones deportivas
Total	1185			
TOTAL DÁRSENAS PARTICULARES	25.262,00			
TOTAL PRIVATE				

2.3.2. CLASIFICACIÓN POR EMPLEOS Y CALADOS / CLASSIFICATION BY USES AND DEPTHS

EMPLEOS	METROS LINEALES CON CALADO << C >>					TOTALES TOTALS (m.l.)	m.l. con calado c<4 m.
	C>=12	12>C>=10	10>C>=8	8>C>=6	6>C>=4		
PUERTO DE PALMA							
DEL SERVICIO / PUBLIC							
MUELLES COMERCIALES /							
COMMERCIAL QUAYS:							
Merc. general convencional	0,00	0,00	107,00	0,00	0,00	107,00	0,00
Contenedores	0,00	0,00	176,00	251,00	0,00	427,00	0,00
Atraques ro-ro	0,00	100,00	330,00	223,00	0,00	653,00	0,00
Graneles Sólidos sin inst. esp.	285,00	0,00	0,00	0,00	0,00	285,00	0,00
Graneles Sólidos por inst. esp.	650,00	0,00	0,00	0,00	0,00	650,00	0,00
Graneles líquidos	460,00	0,00	0,00	0,00	0,00	460,00	0,00
Pasajeros	486,00	793,00	99,00	0,00	0,00	1.378,00	0,00
OTROS MUELLES /							
OTHER QUAYS:							
Pesca	0,00	0,00	0,00	0,00	206,00	206,00	866,00
Armamento, reparación y desguace	0,00	0,00	0,00	590,00	165,00	755,00	0,00
Varios	300,00	0,00	99,00	60,00	1.108,00	1.567,00	4.783,00
TOTAL DEL SERVICIO	2.181,00	893,00	704,00	1.124,00	1.479,00	6.488,00	5.649,00
DE PARTICULARES / PRIVATE							
MUELLES COMERCIALES /							
COMMERCIAL QUAYS:							
Merc. general convencional	0,00	0,00	0,00	0,00	0,00	0,00	0,00
Contenedores	0,00	0,00	0,00	0,00	0,00	0,00	0,00
Atraques ro-ro	0,00	0,00	0,00	0,00	0,00	0,00	0,00
Graneles Sólidos sin inst. esp.	0,00	0,00	0,00	0,00	0,00	0,00	0,00
Graneles Sólidos por inst. esp.	0,00	0,00	0,00	0,00	0,00	0,00	0,00
Graneles líquidos	140,00	0,00	0,00	0,00	0,00	140,00	0,00
Pasajeros	0,00	0,00	0,00	0,00	0,00	0,00	0,00
OTROS MUELLES /							
OTHER QUAYS:							
Pesca	0,00	0,00	0,00	0,00	0,00	0,00	0,00
Armamento, reparación y desguace	0,00	0,00	0,00	477,00	0,00	477,00	0,00
Varios	0,00	0,00	0,00	438,00	4.440,00	4.878,00	4.608,00
TOTAL DE PARTICULARES	140,00	0,00	0,00	915,00	4.440,00	5.495,00	4.608,00
TOTAL DEL SERVICIO MAS DE PARTICULARES	2.321,00	893,00	704,00	2039,00	5.919,00	11.983,00	10.257,00
PUERTO DE ALCUDIA							
DEL SERVICIO / PUBLIC							
MUELLES COMERCIALES /							
COMMERCIAL QUAYS:							
Merc. general convencional	0,00	0,00	0,00	0,00	0,00	0,00	0,00
Contenedores	0,00	0,00	0,00	146,00	0,00	146,00	0,00
Atraques ro-ro	0,00	0,00	0,00	207,00	0,00	207,00	0,00
Graneles Sólidos sin inst. esp.	0,00	0,00	0,00	246,00	0,00	246,00	0,00
Graneles Sólidos por inst. esp.	0,00	0,00	0,00	0,00	0,00	0,00	0,00

EMPLEOS	METROS LINEALES CON CALADO << C >>					TOTALES TOTALS (m.l.)	m.l. con calado c<4 m.
	C>=12	12>C>=10	10>C>=8	8>C>=6	6>C>=4		
Graneles líquidos	0,00	0,00	0,00	0,00	0,00	0,00	0,00
Pasajeros	0,00	0,00	0,00	80,00	0,00	80,00	0,00

OTROS MUELLES /**OTHER QUAYS:**

Pesca	0,00	0,00	0,00	0,00	0,00	0,00	140,00
Armamento, reparación y desguace	0,00	0,00	0,00	0,00	0,00	0,00	0,00
Varios	0,00	0,00	0,00	0,00	0,00	0,00	145,00
TOTAL DEL SERVICIO	0,00	0,00	0,00	679,00	0,00	679,00	285,00

DE PARTICULARES / PRIVATE**MUELLES COMERCIALES /****COMMERCIAL QUAYS:**

Merc. general convencional	0,00	0,00	0,00	0,00	0,00	0,00	0,00
Contenedores	0,00	0,00	0,00	0,00	0,00	0,00	0,00
Atraques ro-ro	0,00	0,00	0,00	0,00	0,00	0,00	0,00
Graneles Sólidos sin inst. esp.	0,00	0,00	0,00	0,00	0,00	0,00	0,00
Graneles Sólidos por inst. esp.	0,00	0,00	0,00	0,00	0,00	0,00	0,00
Graneles líquidos	0,00	0,00	0,00	0,00	0,00	0,00	0,00
Pasajeros	0,00	0,00	0,00	0,00	0,00	0,00	0,00

OTROS MUELLES /**OTHER QUAYS:**

Pesca	0,00	0,00	0,00	0,00	0,00	0,00	0,00
Armamento, reparación y desguace	0,00	0,00	0,00	0,00	0,00	0,00	0,00
Varios	0,00	0,00	0,00	0,00	0,00	0,00	3.030,00
TOTAL DE PARTICULARES	0,00	0,00	0,00	0,00	0,00	0,00	3.030,00
TOTAL DEL SERVICIO MAS DE PART.	0,00	0,00	0,00	679,00	0,00	679,00	3.315,00

PUERTO DE MAHÓN**DEL SERVICIO / PUBLIC****MUELLES COMERCIALES /****COMMERCIAL QUAYS:**

Merc. general convencional	0,00	0,00	0,00	100,00	0,00	100,00	0,00
Contenedores	0,00	0,00	0,00	135,00	0,00	135,00	0,00
Atraques ro-ro	0,00	0,00	0,00	185,00	0,00	185,00	0,00
Graneles Sólidos sin inst. esp.	0,00	0,00	0,00	0,00	0,00	0,00	0,00
Graneles Sólidos por inst. esp.	0,00	0,00	0,00	100,00	0,00	100,00	0,00
Graneles líquidos	0,00	0,00	0,00	150,00	0,00	150,00	0,00
Pasajeros	0,00	0,00	579,00	0,00	0,00	579,00	0,00
Carga general	0,00	0,00	150,00	0,00	0,00	150,00	0,00

OTROS MUELLES /**OTHER QUAYS:**

Pesca	0,00	0,00	0,00	0,00	120,00	120,00	0,00
Armamento, reparación y desguace	0,00	0,00	0,00	0,00	0,00	0,00	0,00
Varios	0,00	0,00	0,00	0,00	0,00	0,00	3.192,00
TOTAL DEL SERVICIO	0,00	0,00	729,00	670,00	120,00	1.519,00	3.192,00

EMPLEOS	METROS LINEALES CON CALADO << C >>					TOTALES TOTALS (m.l.)	m.l. con calado c<4 m.
	C>=12	12>C>=10	10>C>=8	8>C>=6	6>C>=4		

DE PARTICULARES / PRIVATE
MUELLES COMERCIALES /
COMMERCIAL QUAYS:

Merc. general convencional	0,00	0,00	0,00	0,00	0,00	0,00	0,00
Contenedores	0,00	0,00	0,00	0,00	0,00	0,00	0,00
Atraques ro-ro	0,00	0,00	0,00	0,00	0,00	0,00	0,00
Graneles Sólidos sin inst. esp.	0,00	0,00	0,00	0,00	0,00	0,00	0,00
Graneles Sólidos por inst. esp.	0,00	0,00	0,00	0,00	0,00	0,00	0,00
Graneles líquidos	0,00	0,00	0,00	0,00	0,00	0,00	0,00
Pasajeros	0,00	0,00	0,00	0,00	0,00	0,00	0,00

OTROS MUELLES /
OTHER QUAYS:

Pesca	0,00	0,00	0,00	0,00	0,00	0,00	0,00
Armamento, reparación y desguace	0,00	0,00	0,00	0,00	0,00	0,00	0,00
Varios	0,00	0,00	0,00	0,00	0,00	0,00	2.470,00
TOTAL DE PARTICULARES	0,00	0,00	0,00	0,00	0,00	0,00	2.470,00
TOTAL DEL SERVICIO MAS DE PART.	0,00	0,00	729,00	670,00	120,00	1.519,00	5.662,00

PUERTO DE EIVISSA

DEL SERVICIO / PUBLIC
MUELLES COMERCIALES /
COMMERCIAL QUAYS:

Merc. general convencional	0,00	0,00	0,00	0,00	285,00	285,00	0,00
Contenedores	0,00	0,00	0,00	0,00	0,00	0,00	0,00
Atraques ro-ro	392,65	0,00	0,00	472,00	0,00	864,65	0,00
Graneles Sólidos sin inst. esp.	0,00	0,00	0,00	0,00	0,00	0,00	0,00
Graneles Sólidos por inst. esp.	0,00	0,00	0,00	0,00	0,00	0,00	0,00
Graneles líquidos	0,00	0,00	0,00	183,00	0,00	183,00	0,00
Pasajeros	392,65	0,00	0,00	505,00	0,00	897,65	0,00

OTROS MUELLES /
OTHER QUAYS:

Pesca	0,00	0,00	0,00	0,00	221,00	221,00	0,00
Armamento, reparación y desguace	0,00	0,00	0,00	0,00	0,00	0,00	0,00
Varios	0,00	0,00	0,00	483,00	77,00	560,00	0,00
TOTAL DEL SERVICIO	785,30	0,00	0,00	1.643,00	583,00	3.011,30	0,00

DE PARTICULARES / PRIVATE
MUELLES COMERCIALES /
COMMERCIAL QUAYS:

Merc. general convencional	0,00	0,00	0,00	0,00	0,00	0,00	0,00
Contenedores	0,00	0,00	0,00	0,00	0,00	0,00	0,00
Atraques ro-ro	0,00	0,00	0,00	0,00	0,00	0,00	0,00
Graneles Sólidos sin inst. esp.	0,00	0,00	0,00	0,00	0,00	0,00	0,00
Graneles Sólidos por inst. esp.	0,00	0,00	0,00	0,00	0,00	0,00	0,00
Graneles líquidos	0,00	0,00	0,00	0,00	0,00	0,00	0,00
Pasajeros	0,00	0,00	0,00	0,00	0,00	0,00	0,00

EMPLEOS	METROS LINEALES CON CALADO << C >>					TOTALES TOTALS (m.l.)	m.l. con calado c<4 m.
	C>=12	12>C>=10	10>C>=8	8>C>=6	6>C>=4		
OTROS MUELLES /							
OTHER QUAYS:							
Pesca	0,00	0,00	0,00	0,00	0,00	0,00	0,00
Armamento, reparación y desguace	0,00	0,00	0,00	0,00	0,00	0,00	0,00
Varios	0,00	0,00	0,00	0,00	702,00	702,00	3.738,00
TOTAL DE PARTICULARES	0,00	0,00	0,00	0,00	702,00	702,00	3.738,00
TOTAL DEL SERVICIO MAS DE PART.	785,30	0,00	0,00	1.643,00	1.285,00	3.713,30	3.738,00

PUERTO DE LA SAVINA

DEL SERVICIO / PUBLIC

MUELLES COMERCIALES /

COMMERCIAL QUAYS:

Merc. general convencional	0,00	0,00	0,00	0,00	20,00	20,00	260,00
Contenedores	0,00	0,00	0,00	0,00	0,00	0,00	0,00
Atraques ro-ro	0,00	0,00	0,00	0,00	0,00	0,00	0,00
Graneles Sólidos sin inst. esp.	0,00	0,00	0,00	0,00	0,00	0,00	0,00
Graneles Sólidos por inst. esp.	0,00	0,00	0,00	0,00	0,00	0,00	0,00
Graneles líquidos	0,00	0,00	0,00	0,00	0,00	0,00	0,00
Pasajeros	0,00	0,00	0,00	71,00	78,00	149,00	0,00

OTROS MUELLES /

OTHER QUAYS:

Pesca	0,00	0,00	0,00	0,00	0,00	0,00	219,00
Armamento, reparación y desguace	0,00	0,00	0,00	0,00	0,00	0,00	0,00
Varios	0,00	0,00	0,00	0,00	0,00	0,00	94,00
TOTAL DEL SERVICIO	0,00	0,00	0,00	71,00	98,00	169,00	573,00

DE PARTICULARES / PRIVATE

MUELLES COMERCIALES /

COMMERCIAL QUAYS:

Merc. general convencional	0,00	0,00	0,00	0,00	0,00	0,00	0,00
Contenedores	0,00	0,00	0,00	0,00	0,00	0,00	0,00
Atraques ro-ro	0,00	0,00	0,00	0,00	0,00	0,00	0,00
Graneles Sólidos sin inst. esp.	0,00	0,00	0,00	0,00	0,00	0,00	0,00
Graneles Sólidos por inst. esp.	0,00	0,00	0,00	0,00	0,00	0,00	0,00
Graneles líquidos	0,00	0,00	0,00	0,00	0,00	0,00	0,00
Pasajeros	0,00	0,00	0,00	0,00	0,00	0,00	0,00

OTROS MUELLES /

OTHER QUAYS:

Pesca	0,00	0,00	0,00	0,00	0,00	0,00	0,00
Armamento, reparación y desguace	0,00	0,00	0,00	0,00	0,00	0,00	0,00
Varios	0,00	0,00	0,00	0,00	0,00	0,00	539,00
TOTAL DE PARTICULARES	0,00	0,00	0,00	0,00	0,00	0,00	539,00
TOTAL DEL SERVICIO MAS DE PART.	0,00	0,00	0,00	71,00	98,00	169,00	1.112,00



2.4. DEPÓSITOS STORAGE FACILITIES

2.4.1 DEPÓSITOS / STORAGE FACILITIES

MUELLE QUAY	DESIGNACION NAME	DESCUBIERTOS	CUBIERTOS Y ABIERTOS		CERRADOS		
		UNCOVER	COVERED AND OPEN		CLOSED		
		m_	Superficie (m_)	Altura (m)	Superficie P.baja (m_)	Altura (m)	Nº plantas
(s.q.m.)	Area (s.q.m.)	Height (m)	Ground floor area (s.q.m.)	Height (m)	N. of floors		

PUERTO DE PALMA

DEL SERVICIO / PORT AUTHORITY

En dársenas comerciales Palma

Ampliación Muelles Comerciales	Ampliación M. Comerciales	9.960	0	0,00	1.065	7,50	1
Muelle Adosado	Muelle Adosado	43.725	680	7,50	680	7,50	1
Espigón Rama Corta del Norte	Rama Corta del Norte - Tinglado R.C. del Norte	3.671	0	0,00	1.600	5,00	1
Prolongación del Muelle Nuevo	P. del Muelle Nuevo	14.392	0	0,00	0	0,00	0
	Tinglado P.M. Nuevo	0	567	5,00	567	5,00	1
Espigón exterior	Espigón exterior	2.397	0	0,00	947	5,00	1
Muelle Nuevo	Muelle Nuevo	8.165	0	0,00	0	0,00	0
Espigón Consigna	Espigón Consigna - Tinglado E. Consigna	2.426	0	0,00	968	5,00	1
	Muelle Viejo	Muelle Viejo	2.678	0	0,00	0	0,00
Explanada Sur MM.CC	Explanada Sur MM.CC	16.356					
Muelle de La Lonja	Muelle de La Lonja	2.380	0	0,00	0	0,00	0
Muelle de Pescadores	Muelle de Pescadores	1.240	0	0,00	0	0,00	0
Portitxol	Portitxol	3.700	0	0,00	0	0,00	0

En dársenas comerciales Porto-Pí

Ampliación Muelle Poniente	Ampliación Muelle de Poniente	7.902	394	4,70	394	4,70	1
	Muelle de Poniente Sur	1.249	0	0,00	0	0,00	0
Muelle de Paraires	Muelle de Paraires	3.667	2.850	4,50	0	0,00	0
Muelle de Ribera en San Carlos	Muelle de Ribera en San Carlos	8.329	0	0,00	2.300	4,50	1
Dique del Oeste		45.540	0	0,00	0	0,00	0
TOTAL DEL SERVICIO / TOTAL PORT AUTHORITY		187.777	4.491		8.521		

PARTICULARES / PRIVATE

Muelle de Ribera en San Carlos	Harinas de Mallorca, S.A.	0	4.651	0,00	0	0,00	0
	Harinas de Mallorca, S.A.	315	0	0,00	7.856	0,00	0
	Valenciana de Cementos Portland	840	1,00				0
Ampliación M. Comerciales	Iscomar, S.A.	11.992			1.065	7,5	2
TOTAL PARTICULARES / TOTAL PRIVATE		12.307	4.651		9.761		
TOTAL DEL SERVICIO MAS PARTICULARES/ TOTAL PORT AUTHORITY AND PRIVATE		200.084	9.142		18.282		

MUELLE QUAY	DESIGNACION NAME	DESCUBIERTOS	CUBIERTOS Y ABIERTOS		CERRADOS		
		UNCOVER	COVERED AND OPEN		CLOSED		
		m_	Superficie (m_)	Altura (m)	Superficie P.baja (m_)	Altura (m)	Nº plantas
		(s.q.m.)	Area (s.q.m.)	Height (m)	Ground floor area (s.q.m.)	Height (m)	N. of floors

PUERTO DE ALCUDIA**DEL SERVICIO / PORT AUTHORITY**

Muelle Adosado	Muelle Adosado	7.200	300	5,00	0	0,00
Muelle de Ribera	Muelle de Ribera	19.138	0	0,00	0	0,00
Zona anexa M. Pesquero			2.000			
TOTAL DEL SERVICIO / TOTAL PORT AUTHORITY		26.338	2.300			

PUERTO DE MAHÓN**DEL SERVICIO / PORT AUTHORITY**

Muelle de Pasajeros	Muelle de Pasajeros	18.970	0	0,00	0	
Muelle del Cos Nou	Muelle del Cos Nou	24.350	0	0,00	520	8,00
Muelle de Poniente	Zona Pesquera	1.300	0	0,00	0	0,00
Muelle Cos Nou	Explanada para embarcaciones	12.750	0	0,00	0	0,00
Muelle de Cala Corb	Zona deposito embarcaciones	1.055	0	0,00	0	0,00
TOTAL DEL SERVICIO / TOTAL PORT AUTHORITY		58.425	0		520	

PARTICULARES / PRIVATE

TOTAL PARTICULARES / TOTAL PRIVATE		0	0		0	
TOTAL DEL SERVICIO MAS PARTICULARES/ TOTAL PORT AUTHORITY AND PRIVATE		58.425	0		520	

PUERTO DE EIVISSA**DEL SERVICIO / PORT AUTHORITY**

Muelles Sur		9.920	0	0,00	0	0,00
Muelles de Poniente		13.833	400	6,00	0	0,00
Muelles Norte		39.183				
TOTAL DEL SERVICIO / TOTAL PORT AUTHORITY		62.936	400		0	

PUERTO DE LA SAVINA**DEL SERVICIO / PORT AUTHORITY**

Muelle de Ribera		1.145	0	0	0	0
Muelle de Pasaje		300	0	0	0	0
TOTAL DEL SERVICIO / TOTAL PORT AUTHORITY		1.445	0		0	

2.4.2 DEPÓSITOS FRANCOS / BONDED WAREHOUSES

No existen	0	0	0,00	0	0,00	00
TOTAL	0	0	0,00	0	0,00	00

2.5. INSTALACIONES AL SERVICIO DEL COMERCIO Y DE LA NAVEGACIÓN

SHIPPING AND COMMERCIAL SERVICE INSTALLATIONS

2.5.1 DIQUES SECOS / DRY DOCS

SITUACIÓN	PROPIETARIO	ESLORA	MANGA	CALADO REFERIDO AL CERO DEL PUERTO	CAPACIDAD
-----------	-------------	--------	-------	------------------------------------	-----------

No existen / none

2.5.2 DIQUES FLOTANTES / FLOATING DOCKS

PROPIETARIO OWNER	ESLORA LENGHT		MANGA BREATH		CALADO MÁXIMO MAXIMUM DEPTH		FUERZA ASCENSIONAL Tm RISING STRENGTH Tons	AÑO DE CONSTRUCCIÓN YEAR BUILT
	Exterior m Outward m	Interior m Inward m	Exterior m Outward m	Interior m Inward m	Exterior m Outward m	Interior m Inward m		

PUERTO DE PALMA

Astilleros de Mallorca, S.A. 40,00 40,00 13,00 10,00 6,10 4,50 4,50 1.976

PUERTO DE ALCUDIA

No existen

PUERTO DE MAHÓN

No existen

PUERTO DE EIVISSA

No existen

PUERTO DE LA SAVINA

No existen

2.5.3 VARADEROS / SLIP WAYS

SITUACIÓN	PROPIETARIO	Nº DE RAMPAS IGUALES	LONGITUD DE RAMPA (m)	ANCHURA (m)	PENDIENTE %	CALADO EN EL EXTREMO (m)	MAX. TN. BUQUE ADMISIBLE
LOCATION	OWNER	Nº OF EQUAL RAMPS	RAMPS LENGTH	WIDTH	SLOPE	DEPTH AT THE END	MAX. TONS ADMISSIBLE

PUERTO DE PALMA

Muelle Caló d'en Rigo	A.P.B.	1	20,00	10,00 (*)	5	0,50	0
Surgidero Portitxol	A.P.B.	1	29,00	9,00 (*)	8	0,70	0
Surgidero Portitxol	A.P.B.	1	60,00	1,75 (*)	8	0,70	0
Surgidero Portitxol	A.P.B.	5	15,00	2,80 (*)	8	0,20	0
Muelle Lonja	A.P.B.	1	30,00	46,00 (*)	7	0,30	0
Muelle Lonja	A.P.B.	1	30,00	3,00	7	1,80	10
Muelle Ca'n Barbarà	A.P.B.	1	7,00	4,00 (*)	5	0,50	0
Muelle Ca'n Barbarà	A.P.B.	2	18,00	8,00 (*)	2	0,50	0

SITUACIÓN	PROPIETARIO	Nº DE RAMPAS IGUALES	LONGITUD DE RAMPA (m)	ANCHURA (m)	PENDIENTE %	CALADO EN EL EXTREMO (m)	MAX. TN. BUQUE ADMISIBLE
LOCATION	OWNER	Nº OF EQUAL RAMPS	RAMPS LENGTH	WIDTH	SLOPE	DEPTH AT THE END	MAX. TONS ADMISSIBLE

PUERTO DE ALCUDIA

Muelle Viejo	A.P.B.	1	20,50	15,00	8	0,50	
--------------	--------	---	-------	-------	---	------	--

PUERTO DE MAHÓN

Muelle de Levante	A.P.B.	1	10,00	58,00	8	0,60	6
Muelle de Levante	A.P.B.	1	19,00	5,20	7	0,60	6
Muelle de Levante	A.P.B.	2	11,00	4,50	7	0,50	3
Muelle de Poniente	A.P.B.	0	0,00	0,00	0	0,00	0
Muelle Cala Figuera	A.P.B.	1	10,00	4,50	7	0,40	2
Muelle Cala Figuera	A.P.B.	1	14,00	5,00	8	0,60	3
Muelle Fonduco	A.P.B.	1	10,00	5,00	7	0,40	2
Muelle Cala Font	A.P.B.	1	5,00	10,00	8	0,30	1
Muelle Cala Font	A.P.B.	1	18,00	4,50	6	0,00	3
Muelle Cala Corb	A.P.B.	1	10,00	14,00	6	0,50	4
Explanada de embarcaciones	A:P.B.	1	10,00	4,25	8	0,15	3
Moll d'en Pons	A:P.B.	1	10,00	4,40	8	0,50	4
Litoral	Concesiones	10	7,00	3,50	8	0,30	2

PUERTO DE EIVISSA

Muelle Pesquero	A.P.B.	1	37,00	12,00	7	2,00	12
-----------------	--------	---	-------	-------	---	------	----

PUERTO DE LA SAVINA

Adosado al Lte. M. Comercial	A.P.B.	1	60,00	15,00	7	2,70	150
------------------------------	--------	---	-------	-------	---	------	-----

(*) Anchura de la rampa sin carro

2.5.4 ASTILLEROS / SHIPYARDS

SITUACIÓN	PROPIETARIO	Nº DE GRADAS	LONGITUD DE LAS GRADAS (m)	ANCHURA DE LAS GRADAS (m)
LOCATION	OWNER	Nº OF SLIPS	LENGTH OF SLIPS	WIDTH OF SLIPS

PUERTO DE PALMA

Contramuelle Mollet	Astilleros Mallorca	4	87 - 87 -74 -78	12,5 - 12,5 - 9,0 -7,0
---------------------	---------------------	---	-----------------	------------------------

PUERTO DE ALCUDIA

No existen

PUERTO DE MAHÓN

No existen

PUERTO DE EIVISSA

No existen

PUERTO DE LA SAVINA

No existen

2.5.5. ALMACENES FRIGORIFICOS Y FABRICAS DE HIELO / *COLD STORE AND ICE FACTORY*

2.5.5.1. Almacenes frigoríficos / *Cold storage*

SITUACIÓN <i>LOCATION</i>	PROPIETARIO <i>OWNER</i>	CAPACIDAD DE ALMACENAMIENTO (m3)	OBSERVACIONES
		<i>STORAGE CAPACITY</i>	
PUERTO DE PALMA Edificio Lonja de pescado	Cofradía de Pescadores	28 m3.	Silo conservación hielo: 49 m3. Temperatura: - 4° C.
PUERTO DE ALCUDIA	No existen		
PUERTO DE MAHÓN	No existen		
PUERTO DE EIVISSA Edificio Lonja	Cofradía de Pescadores de Ibiza	30 m3.	Silo conservación hielo: 18 m2.
PUERTO DE LA SAVINA Edificio Lonja	Cofradía de Pescadores Formentera	18 m3.	Silo conservación hielo: 10 m2.

2.5.5.2. Fábricas de hielo para suministro / *Ice factories for supply*

SITUACIÓN <i>LOCATION</i>	PROPIETARIO <i>OWNER</i>	CAPACIDAD DE PRODUCCION (Tn/día) <i>PRODUCTION CAPACITY</i>	OBSERVACIONES
PUERTO DE PALMA	No existen		
PUERTO DE ALCUDIA	No existen		
PUERTO DE MAHÓN	No existen		
PUERTO DE EIVISSA Edificio Lonja		5 Tn/día	
PUERTO DE LA SAVINA Edificio Lonja		3,5 Tn/día	



2.5.6. INSTALACIONES PESQUERAS / FISHING INSTALLATIONS

CLASE DE INSTALACION TYPE OF INSTALLATION	SITUACIÓN LOCATION	PROPIETARIO OWNER	SUPERFICIE (m2) AREA m2
PUERTO DE PALMA			
Lonja	Contramuelle Mollet, nº 3	A.P.B.	2.064
Caseta para industrias de pesca	Portitxol	A.P.B.	75
	Muelle de pescadores	A.P.B.	119
	Contramuelle Mollet	A.P.B.	260
Secadero de redes	Muelle de La Lonja 2º tramo	A.P.B.	2.716
Secadero de redes	Muelle de Pescadores	A.P.B.	819
Secadero de redes	Portitxol Roqueta	A.P.B.	1.280
PUERTO DE ALCUDIA			
Almacenes para instalación pesca	Camino Muelles	A.P.B.	120
Zona anexa M. Pesquero		A.P.B.	2180
PUERTO DE MAHÓN			
Secaderos de redes	Muelle de Poniente	A.P.B.	800
PUERTO DE EIVISSA			
Lonja	Muelle Pesquero	A.P.B.	507
Secadero de redes	Muelle Pesquero	A.P.B.	1.186
Almacencillos	Muelle Pesquero	A.P.B.	229
Rampa Varadero con carro	Muelle Pesquero	A.P.B.	463
PUERTO DE LA SAVINA			
Lonja	Explanada de la Sabina	Cofradía de Pescadores	270
Secadero de redes	Dársena Pesquera	A.P.B.	840
Almacencillos	Dársena Pesquera	A.P.B.	216
Rampa Varadero con carro	Dársena Pesquera	A.P.B.	545



2.5.7. ESTACIONES MARÍTIMAS / PASSENGER TERMINALS

SITUACIÓN	PROPIETARIO	TRAFICO QUE SIRVE	SUPERFICIE P.BAJA (m2)	Nº DE PLANTAS	SUPERFICIE TOTAL (m2)
LOCATION	OWNER	TRAFFIC SERVED	CROUND FLOOR AREA (m2)	Nº FLOORS	TOTAL AREA (m2)

PUERTO DE PALMA

Muelle Poniente Nº 1	A.P.B.	Exterior	648	2	900
Muelle de Paraires Nº 2	A.P.B.	Cabotaje y exterior	808	3	2.128
Muelle de Paraires Nº 3	A.P.B.	Cabotaje y exterior	625	3	1.668
Ampliación M. Poniente Nº 4	A.P.B.	Exterior	394	1	394
Dique del Oeste Nº 5	A.P.B.	Exterior	726	2	1.068

PUERTO DE ALCUDIA

No existen

PUERTO DE MAHÓN

Muelle Comercial E.M.	A.P.B.	Cabotaje y exterior	700	2	1.400
-----------------------	--------	---------------------	-----	---	-------

PUERTO DE EIVISSA

Contramuelle	A.P.B.	Cabotaje exterior y local	218	2	1.330
Muelle Ribera Poniente	A.P.B.	Cabotaje y local	313	1	313

PUERTO DE LA SAVINA

Muelle Pasajeros	A.P.B.	Local	310	1	310
------------------	--------	-------	-----	---	-----

2.5.8. EDIFICIOS OFICIALES / OFFICIAL BUILDINGS

SITUACIÓN	PROPIETARIO	USUARIO	USO	SUPERFICIE Y CARACTERÍSTICAS
LOCATION	OWNER	USER	USE	AREA AND CHARACTERISTICS

PUERTO DE PALMA

Muelle viejo s/n	Mº de Economía y Hacienda	Aduanas	Oficinas y servicios	2.500 m2.
Muelle Viejo, nº 1	Mº de Fomento	Capitanía Marítima	Oficinas y servicios	1.883 m2.
Id. Id. nº 3	A.P.B.	A.P.B.	Oficinas y servicios	2.169 m2. - 3 plantas
Id. Id. nº 5	A.P.B.	Almacén		
Muelle Viejo nº 7	A.P.B.	Sanidad Exterior/ A.P.B./Viva	Oficinas y servicios	690 m2. - 2 plantas
Muelle Viejo nº 9	Mº del Interior	Guardia Civil	Oficinas	509 m2. - 1 planta
Id. Id. nº 13	A.P.B.	Almacén	Talleres	1.361 m2. - 1 planta
Id. Id. nº 17	Mº Sanidad y Consumo	S.V.A/A.P.B.	Oficinas	1.079 m2.
Id. Id. nº 19	A.P.B.	Comisaría del Puerto	Oficinas	67,43 m2.
Planta baja	A.P.B.	Comisaría del Puerto	Oficinas	53,43 m2.
Planta baja	A.P.B.	Comisaría del Puerto	Almacén	84,68 m2.
Id. Id. Piso 1º	A.P.B.	A.P.B.	Vestuarios y local social	315 m2.
Id. Id. Piso 1º	Id. Id. Piso 1º	Amarradores del puerto	Oficinas	68,57 m2
Id. Id. Piso 1º	A.P.B.	Prestación de servicios	Oficinas	714,78 m2.
Id. Id. Piso 2º	A.P.B.	Corporación de prácticos	Oficinas	71,35 m2.
Id. Id. Piso 2º		SOIVRE	Laboratorio	197,87 m2.
Id. Id. Piso 2º		Sanidad vegetal	Laboratorio	85 m2.
Piso 3º	A.P.B.	Semáforo Marina	Local	15,81 m2.
Muelle Nuevo	A.P.B.	Sociedad Estatal de Estiba	Oficinas y servicios	960 m2.
Contramuelle Mollet nº 13	A.P.B.	A.P.B.	Almacén	208 m2. - 2 plantas
Muelle de Paraires	Mº Agricultura, Pesca y Alimentación	Instituto Oceanográfico	Oficinas y laboratorio	1.987 m2.

SITUACIÓN	PROPIETARIO	USUARIO	USO	SUPERFICIE Y CARACTERÍSTICAS
LOCATION	OWNER	USER	USE	AREA AND CHARACTERISTICS

Muelle de Poniente	Mº Medio Ambiente	Centro Meteorológico	Oficinas	450 m2.
Muelle de Ribera	A.P.B.	Sanidad Exterior	Instalaciones de desinfect.	348 m2. - 2 plantas
Camino enlace Dique Oeste	Marina Mercante	Escuela Náutica	Escuela	
Porto-Pí	A.P.B.	A.P.B.	Faros y servicios	290 m2.

PUERTO DE ALCUDIA

Camino Muelles	A.P.B.	A.P.B.	Oficinas y almacenes	248 m2. - 2 plantas
----------------	--------	--------	----------------------	---------------------

PUERTO DE MAHÓN

Muelle Poniente nº 1	Mº de Economía y Hacienda	Aduanas y Hacienda	Oficinas y servicios	600 m2. - 2 plantas
Muelle Levante	A.P.B.	A.P.B.	Oficinas y servicios	1.000 m2. - 2 plantas
Cos Nou	A.P.B.	A.P.B.	Oficinas y servicios	104 m2. - 1 planta
M. Poniente, 112	Mº Sanidad y S.S.	Capitanía Marítima	Oficinas	60 m2.
Muelle Poniente	Mº Sanidad y Seguridad Social	Instituto Social de la Marina	Casa del Mar	390 m2. - 2 plantas
Muelle Levante	A.P.B.	Sociedad Estatal Estiba y Desestiba	Oficinas	35 m2.
Muelle Levante	A.P.B.	Corporación de Prácticos	Oficinas	40 m2
Muelle de Poniente	Instituto Social de la Marina	Cofradía de Pescadores	Oficinas	40 m2
Muelle cos Nou	Mº de Defensa	Estación Naval de Mahón		
Muelle de Levante	Mº de Fomento (D.G. Costas)	Demarcación de Costas de Baleares		200 m2
Muelle de Levante	Mº de Fomento (D.G. M. Mercante)	Capitanía Marítima		322,84 m2 - 3 plantas

PUERTO DE EIVISSA

Accesos MM. Norte	A.P.B.	Comandancia Militar de Marina	Oficinas y servicios	500 m2. - 3 plantas
Muelle Levante	A.P.B.			60 m2. - 2 plantas
Muelle Levante	A.P.B.	Información y Turismo	Dependencias usuario	70 m2. - 4 plantas
Muelle Pesquero	A.P.B.	Sociedad Estatal de Estiba y Desestiba	Oficinas y servicios	210 m2. - 2 plantas
Acceso MM. Norte	A.P.B.	A.P.B. y Capitanía Marítima	Oficinas A.P.B.	447 m2 - 3 planta

PUERTO DE LA SAVINA

Muelle Ribera	A.P.B.	A.P.B.	Oficinas, despachos y almacenillos	96 m2. - 2 plantas
Muelle Ribera	A.P.B.	A.P.B.	Oficinas, despachos y almacenillos	285 m2. - 2 plantas
Edificio Servicios	A.P.B.	Patronato Municipal Turismo	Oficinas	40 m2 - 1 planta
Explanada ISV	I.S.M.	Instituto Social de la Marina	Oficinas	447 m2 - 3 plantas

2.5.9. EDIFICACIONES Y OTRAS INSTALACIONES COMERCIALES O DE USO PÚBLICO DIFERENTES A LAS ANTERIORES / OTHER BUILDINGS AND COMMERCIAL FOR PUBLIC FACILITIES

SITUACIÓN LOCATION	PROPIETARIO OWNER	USO USE	CARACTERÍSTICAS CHARACTERISTICS
PUERTO DE PALMA			
MUELLE VIEJO Nº6	A.P.B.	Servicio usuarios	749,7 m ²
MUELLE VIEJO Nº19	A.P.B.	Servicio usuarios	571,85 m ²
ESPIGÓN CONSIGNA	A.P.B.	Repar. y mant. embarcaciones	144'00 m ²
ESPIGÓN EXTERIOR	A.P.B.	Repar. y mant. embarcaciones	2.977,12m ²
MUELLE NUEVO	A.P.B.	Reparación de buques	206,36m ²
PROLONGACIÓN MUELLE NUEVO	A.P.B.	Taller reparación motores	257,00 m ²
RAMA CORTA NORTE	A.P.B.	Oficinas/Estibador	76,00 m ²
AMPLIACIÓN MUELLE ADOSADO	A.P.B.	Oficinas y taller terminal de contenedores	1.6917,00 m ²
FARO	A.P.B.	Oficinas(plta.baja y alta)	202'00 m ²
CAMINO DE LA ESCOLLERA Nº 4 Y 5	A.P.B.	Oficinas	1310,37 m ²
MUELLE LONJA	A.P.B.	Bar Ptº pesquero	53'00 m ²
CONTRAMUELLE MOLLET Nº 2	A.P.B.	Bar Mollet	103'50 m ²
CONTRAMUELLE MOLLET Nº 3	A.P.B.	Almacén caj. y efectos navales	258'00 m ²
CONTRAMUELLE MOLLET Nº 4 Y 6	A.P.B.	Tienda pintura/Confección toldos y velas	685,04 m ²
CONTRAMUELLE MOLLET Nº7	A.P.B.	Reparación motores/Tienda objetos náuticos	258'00 m ²
CONTRAMUELLE MOLLET Nº8	A.P.B.	Bar-Cantina	179'20 m ²
CONTRAMUELLE MOLLET Nº9	A.P.B.	Establmto.productos alimenticios	232'51 m ²
CONTRAMUELLE MOLLET Nº12	A.P.B.	Alquiler de yates	175,76 m ²
JARDINES DE SAN TELMO	A.P.B.	Alquiler de yates/Oficinas	557,45 m ²
JARDINES DE SAN TELMO	A.P.B.	Capilla	107,00 m ²
MUELLE PESCADORES	A.P.B.	Talleres	244,21 m ²
MUELLE PARAIRES	A.P.B.	Báscula	60 Tns.
MUELLE RIBERA SAN CARLOS	A.P.B.	Transformador	10,00 m ²
MUELLE RIBERA SAN CARLOS	A.P.B.	Transformador	10,00 m ²
DIQUE DEL OESTE	A.P.B.	Bar	60,00 m ²
DIQUE DEL OESTE	A.P.B.	Bar	156,00 m ²
PUERTO DE ALCUDIA			
Paseo Marítimo, s/n	A.P.B.	Oficinas	1.000 m ² . - 1 planta
PUERTO DE MAHÓN			
Muelle de Pasajeros	A.P.B.	Estación Maritima y Oficinas Consignatarios	700 m ² - 2 plantas y galería
Muelle Cos Nou	A.P.B.	Almacen Mercancias	484 m ² - 8 m altura
Muelle Cala Figuera	A.P.B.	Almacén A.P.B.	80 PB
Muelle Cala Fons 50, 56 y 57	A.P.B.	Almacén balizamiento y pesca	105 m ² planta baja
Muelle Cos Nou	A.P.B.	Caseta de control y báscula	24 m ² planta baja
Muelle de Poniente	A.P.B.	Almacenes para útiles de pesca	93.20 m ² planta baja
Muelle Cos Nou s/n	A.P.B.	Despachos consignatarios	80 m ²
Muelle Cos Nou s/n	A.P.B.	Transformador	22 m ²
Muelle de Poniente	A.P.B.	Transformador	23 m ²
PUERTO DE EIVISSA			
Acceso MM. Norte	A.P.B.	Almacén-Taller	243 m ² 1 planta
Contramuelle	A.P.B.	Locales, despachos	4 m ² y 4 plantas
PUERTO DE LA SAVINA			
Explanada de La Savina	A.P.B.	Edificio de servicios	1114 m ² y 2 plantas
Muelle de Ribera	A.P.B.	Locales y despachos	96 m ² - 2 plantas
Dársena Pesquera	A.P.B.	Bar-depósito-almacén	696 m ² y 2 plantas

2.6. INSTALACIONES PARA SUMINISTROS A BUQUES SHIP SUPPLY INSTALLATIONS

CLASE DE SUMINISTRO	SITUACIÓN	Nº DE TOMAS	CAPACIDAD HORARIA DE CADA TOMA	CAPACIDAD HORARIA DEL MUELLE	SUMINISTRADOR
TYPE OF SUPPLY	LOCATION	Nº OF POINTS	HOURLY CAPACITY OF EACH POINT	HOURLY CAPACITY OF THE QUAY	SUPPLIER
PUERTO DE PALMA					
Gasóleo B	Muelle Pescadores	1	20 Tn. (2)	20 Tn.	C.L.H.
Agua	Plataforma adosada Dique Oeste	8	100 Tn. (3)	640 Tn.	Autoridad Portuaria de Baleares
Agua	Ampliación de los Muelles Comerciales	9	12 Tn. (1)		Autoridad Portuaria de Baleares
Agua	Muelle Adosado	7	12 Tn. (1)	24 Tn.	Autoridad Portuaria de Baleares
Agua	Rama Corta Norte	8	12 Tn. (1)	24 Tn.	Autoridad Portuaria de Baleares
Agua	Prolongación Muelle Nuevo	5	12 Tn. (1)	12 Tn.	Autoridad Portuaria de Baleares
Agua	Ampliación Muelle de Poniente	4	100 Tn. (1)	300 Tn.	Autoridad Portuaria de Baleares
Agua	Muelle Poniente Norte	2	100 Tn. (1)	200 Tn.	Autoridad Portuaria de Baleares
Agua	Muelle Poniente Sur	2	100 Tn. (1)	200 Tn.	Autoridad Portuaria de Baleares
Agua	Muelle de Paraires	3	100 Tn. (1)	300 Tn.	Autoridad Portuaria de Baleares
Agua	Muelle Porto-Pí	3	15 Tn. (1)	30 Tn.	Autoridad Portuaria de Baleares
Agua	Dique del Oeste 1ª alineación	12	15 Tn. (1)	50 Tn.	Autoridad Portuaria de Baleares
Agua	Dique del Oeste 2ª alineación	15	15 Tn. (1)	40 Tn.	Autoridad Portuaria de Baleares
Agua	Muelle de Ribera	4	12 Tn. (1)	30 Tn.	Autoridad Portuaria de Baleares
Hielo	Muelle Industria Pesquera	0	Láminas 6 Tn./día	12 Tn./día	OP Mallorca Mar
Energía eléctrica	Portitxol	95	5 Kw - 220 v	30 Kw.	Autoridad Portuaria de Baleares
Energía eléctrica	Muelle Viejo	16	5 Kw - 220 v	40 Kw.	Autoridad Portuaria de Baleares
Energía eléctrica	Espigón Consigna	2	5 Kw - 220 v	10 Kw.	Autoridad Portuaria de Baleares
Energía eléctrica	Muelle Nuevo	55	5 Kw - 220 v	80 Kw.	Autoridad Portuaria de Baleares
Energía eléctrica	Muelle Nuevo	18	12 Kw - 220 v	100 Kw.	Autoridad Portuaria de Baleares
Energía eléctrica	Muelle Nuevo	3	18 Kw - 220 v	36 Kw.	Autoridad Portuaria de Baleares
Energía eléctrica	Muelle Nuevo	8	21 Kw - 380 v	100 Kw.	Autoridad Portuaria de Baleares
Energía eléctrica	Muelle Adosado	2	10 Kw - 220 v	15 Kw.	Autoridad Portuaria de Baleares
			5 Kw - 220 v		Autoridad Portuaria de Baleares
Energía eléctrica	Pantalán Muelle Lonja 1ª	2	5 Kw - 220 v	10 Kw.	Autoridad Portuaria de Baleares
Energía eléctrica	Pantalán Muelle Lonja 3ª	1	5 Kw - 220 v	5 Kw.	Autoridad Portuaria de Baleares
Energía eléctrica	Muelle Pescadores	3	4 Kw - 125/220 v	12 Kw.	Autoridad Portuaria de Baleares
Energía eléctrica	Paseo Marítimo - Jonquet	16	5 Kw - 220 v	40 Kw.	Autoridad Portuaria de Baleares
Energía eléctrica	Dársena San Magín	32	5 Kw - 220 v	90 Kw.	Autoridad Portuaria de Baleares
Energía eléctrica	Terminal Tráfico Local	20	10 Kw - 220 v	100 Kw.	Autoridad Portuaria de Baleares
Energía eléctrica	Paseo Marítimo	58	5 Kw - 220 v	170 Kw.	Autoridad Portuaria de Baleares
Energía eléctrica	Pantalán Cuarentena	14	5 Kw - 220 v	70 Kw.	Autoridad Portuaria de Baleares
Energía eléctrica	Ca'n Barbarà	27	5 Kw - 220 v	70 Kw.	Autoridad Portuaria de Baleares
Energía eléctrica	Ampliación Muelle Poniente	4	5 Kw - 220/380 v	20 Kw.	Autoridad Portuaria de Baleares
Energía eléctrica	Dique del Oeste	4	10 Kw - 220 v	40 Kw.	Autoridad Portuaria de Baleares
PUERTO DE ALCUDIA					
Agua	Muelle Pesquero	10	12 Tn.	24 Tn.	Autoridad Portuaria de Baleares
Agua	Muelle Comercial	9	12 Tn.	24 Tn.	Autoridad Portuaria de Baleares
Energía eléctrica	Muelle Pesquero	10	5 Kw - 220 v	40 Kw.	Autoridad Portuaria de Baleares
Energía eléctrica	Muelle Comercial	5	5 Kw - 220 v	40 Kw.	Autoridad Portuaria de Baleares
Gasóleo B	Muelle Comercial	1	12 Tn.		Repsol, S.A.
Gasóleo A	Muelle Comercial	1	12 Tn.		Repsol, S.A.
Gasóleo C	Muelle Comercial	1	12 Tn.		Repsol, S.A.
PUERTO DE MAHÓN					
Gasóleo A	Muelle Cala Figuera	1	12 Tn/hora	12 Tn.	C.L.H.
Gasóleo B	Muelle Cala Figuera	1	12 Tn./hora	12 Tn.	C.L.H.
Gasóleo A	Pta. del Rellotge	2	5/2.5 Tn/hora	7.5 Tn.	Club Marítimo de Mahón

CLASE DE SUMINISTRO	SITUACIÓN	Nº DE TOMAS	CAPACIDAD HORARIA DE CADA TOMA	CAPACIDAD HORARIA DEL MUELLE	SUMINISTRADOR
TYPE OF SUPPLY	LOCATION	Nº OF POINTS	HOURLY CAPACITY OF EACH POINT	HOURLY CAPACITY OF THE QUAY	SUPPLIER
Gasolina 97	Pta. del Relotge	2	4/2 Tn/hora	6 Tn.	Club Marítimo de Mahón
Agua	Muelle Cos Nou	20	4 Tn./hora	15 Tn.	Autoridad Portuaria de Baleares
Agua	Explanada embarcaciones	14	4 Tn./hora	15 Tn.	Autoridad Portuaria de Baleares
Agua	Sa Colàrsega	89	2 Tn/hora	varios muelles	Port d'Hivernada
Agua	Muelle Poniente	25	2 Tn./hora	15 Tn.	Autoridad Portuaria de Baleares
Agua	M. Pesquero	4	2 Tn/hora	8 Tn.	Autoridad Portuaria de Baleares
Agua	M. Comercial	13	5 Tn/hora	20 Tn.	Autoridad Portuaria de Baleares
Agua	M. Comercial	7	2 Tn/hora	14 Tn.	Autoridad Portuaria de Baleares
Agua	Muelle Levante	29	2 Tn./hora	15 Tn.	Autoridad Portuaria de Baleares
Agua	Muelle Levante 2	13	2 Tn./hora	15 Tn.	Club M. Mahón
Agua	Pasarela C. Fonts	17	2 Tn./hora	15 Tn.	Autoridad Portuaria de Baleares
Agua	Costa Norte	21	2 Tn/hora	varios muelles	Ribera del Puerto
Energía eléctrica	Muelle Cos Nou	22	5 Kw./hora 380 V.	60 Kw.	Autoridad Portuaria de Baleares
Energía eléctrica	Explanada embarcaciones	14	32 Kw./hora 220/380 v.	400 Kw.	Autoridad Portuaria de Baleares
Energía eléctrica	Sa Colàrsega	89	8 Kw/hora 220 V.	varios muelles	Port d'Hivernada
Energía eléctrica	Muelle Poniente	25	5 Kw./hora 220 V.	60 Kw.	Autoridad Portuaria de Baleares
Energía eléctrica	Muelle Pesquero	4	5 Kw/hora 220 V.	20 Kw.	Autoridad Portuaria de Baleares
Energía eléctrica	M. Comercial	7	6 Kw/hora 220 V.	40 Kw.	Autoridad Portuaria de Baleares
Energía eléctrica	Muelle Levante	29	5 Kw./hora 220 V.	60 Kw.	Autoridad Portuaria de Baleares
Energía eléctrica	Muelle Levante 2	13	5 Kw./hora 220 V.	60 Kw.	Club M. Mahón
Energía eléctrica	Pasarela C. Fonts	17	5 Kw./hora 220 V.	60 Kw.	Autoridad Portuaria de Baleares
Energía eléctrica	Costa Norte	24	3.5 Kw/hora 220 V.	varios muelles	Ribera del puerto

PUERTO DE EIVISSA

Gasóleo A	Muelle Ro-Ro	1	3 Tn./hora	3 Tn.	C.L.H.
Gasóleo B	Muelle Ro-Ro	1	12 Tn./hora	12 Tn.	C.L.H.
Agua	Muelle Levante	3	8 Tn./hora	24 Tn.	Autoridad Portuaria de Baleares
Agua	Contramuelle	3	8 Tn./hora	24 Tn.	Autoridad Portuaria de Baleares
Agua	Muelle Poniente	2	8 Tn./hora	16 Tn.	Autoridad Portuaria de Baleares
Agua	Muelle Ribera P.	10	20 Kw - 220 v	40 Kw.	Autoridad Portuaria de Baleares
Energía eléctrica	Muelle Ro-Ro, C Muelle y M. Pte.	4	20 Kw - 220 v	40 Kw.	Autoridad Portuaria de Baleares
	C. Muelle y M. Pte.	6	20 Kw - 220 v	40 Kw.	Autoridad Portuaria de Baleares
	Muelle Pesquero	4	5 Kw - 220 v	20 Kw.	Cofradia Pescadores

PUERTO DE LA SAVINA

Gasóleo A	Muelle Comercial	1	3 Tn/h	3 Tn	Petrofor S.L.
Gasóleo B	Muelle Comercial	1	3 Tn/h	3 Tn	Petrofor S.L.
Gasolinas	Muelle Comercial	1	3 Tn/h	3 Tn	Petrofor S.L.



2.7. COMUNICACIONES INTERIORES Y ACCESOS TERRESTRES

INNER COMMUNICATIONS AND LANDS ACCESSES

2.7.1. COMUNICACIONES INTERIORES

2.7.1.1. Carreteras

PUERTO DE PALMA

La vía principal del puerto denominada Paseo Marítimo Ingeniero Gabriel Roca, tiene una longitud de 3.200 metros; conecta los Muelles Comerciales, Contramuelle Mollet, Terminal de Pasajeros de Tráfico Local, Muelles de Poniente, Muelle Ribera San Carlos y Dique del Oeste.

Los Muelles Comerciales disponen de un vial central de 1.100 metros de longitud que arranca de la autovía PM-19 de Palma al Aeropuerto y está constituido por dos calzadas de 8,5 metros de ancho cada una, separadas por una mediana ajardinada.

En el Contramuelle Mollet existe un vial de 380 m. de longitud y 7,5 m. de anchura. El Muelle de Pescadores tiene una vía de circulación de 280 m. de longitud, con un ancho de 12 metros.

Los Muelles Comerciales se comunican con el Contramuelle Mollet mediante un vial interior de 400 m. de longitud, con un ancho de 7,5m.

Las vías de entrada y salida del Muelle Peraires, que enlazan con el Paseo Marítimo, tienen una longitud total de 430 m. con anchos variables de 7 a 14 metros. A dicho Muelle se accede mediante un paso elevado de 80 m. de longitud y 11 de anchura.

Desde la intersección del Paseo Marítimo con la calle Joan Miró se accede, por un vial de 1.000 m. de longitud y 19 m. de anchura (dos calzadas de 2 carriles de 3,50 m. cada una, separadas por un andén central de 5 m.), al Dique del Oeste, donde existe una vía de circulación de 1.700 m. de longitud y un ancho comprendido entre 7 y 9 metros, y al Muelle de Ribera de San Carlos, cuya vía principal tiene 215 m. de longitud y 7 de ancho.

El pavimento en todas estas calzadas es de aglomerado asfáltico.

PUERTO DE ALCUDIA

En el Puerto de Alcudia existen dos zonas claramente diferenciadas; la Dársena Comercial y al Dársena para embarcaciones menores formada por el Muelle Pesquero y el Club Marítimo Alcudiamar.

El Muelle Comercial tiene acceso a partir de un parterre triangular de distribución, donde finaliza el vial Ingeniero Gabriel Roca y comienza el Camino de los Muelles que discurre junto a la escollera y va a parar a la zona de unión del Muelle de Ribera y el Muelle Adosado. Este vial, formado por 2 carriles, tiene una longitud de 550 metros y una anchura de 7 m.

2.7.1. INNER COMMUNICATIONS

2.7.1.1. Roads

PORT OF PALMA

The Port's main thoroughfare, called Paseo Marítimo Ingeniero Gabriel Roca, is 3.200 metres long; it links the Commercial Ports, the Mollet outer port, the Local Passenger Terminal, the West Quays; the San Carlos coastal quay and the West Dock.

The Commercial Ports have a central road 1.100 metres long which branches off from the PM-19 urban motorway from Palma to the Airport and consists of two 8,5 metre-wide lanes, divided by a central garden median.

In the Mollet outer port there is a road 380 m. in length and 7,5 m. wide. The Fishing Wharf has a road for traffic 280 m. long and 12 metres wide. The Commercial ports are linked to the Mollet Outer port by an inner road 400 m. long, and 7,5 m. wide.

The entrance and exit routes to the Peraires Port which link up with the Paseo Marítimo have a total length of 430 m. with widths varying from 7 to 14 metres. Access to the later mentioned Port is by an overpass, 80 m. long and 11 metres wide.

Access to the West Dock is at the intersection of the Paseo Marítimo and Joan Miró street, by a road 1.000 m. in length and 12 metres wide. In the Dock there is a road 1.700 m. long with a width varying between 7 ad 9 metres; The same access route is used for the San Carlos coastal quay where the main thoroughfare is 215 m. long and 7 m. wide.

The bed on all these roads is mastic.

PORT OF ALCUDIA

In the Port of Alcudia there are two clearly defined areas: the Commercial Dock and the Dock for smaller craft, formed by the Fishing Wharf and the Alcudian Maritime Club.

Access is made to the Commercial Warf by circumnavigating a triangular flowerbed situated at the end of the street named Ingeniero Gabriel Roca and the beginning of the Quay Road which runs alongside the jetty and ends at the point where the Coastal and Embedded Docks meet. This road, consisting of 2 lanes, is 550 metres long and 7 m. wide. In the Dock for smaller craft a distinction can be made between the Fishermen's Wharf and the Maritime Club.

In the Fishermen's Wharf there is a road which commences as a prolongation of one of the lanes of Ingeniero Gabriel Roca street. The road consists of two 3,5 m. wide lanes and is 150 m. in length. In the Alcudiamar Maritime Club there is no constructed road, although it is possible to drive along it.

Sin embargo, los Muelles Comerciales tienen su principal acceso a través de un vial que arranca a unos 110 metros de la rotonda de intersección de la PM-225 de "Port d'Alcúdia a Alcanada" con la "Variante de Alcúdia. Tramo II". Este vial, formado por calzada de anchura variable y carriles de circulación de 3,5 metros de ancho, evita el paso directo del tráfico de carbón y mercantil del núcleo urbano.

En la Dársena para embarcaciones menores se diferencia, a raíz de la reciente peatonización del Paseo Marítimo, el acceso al muelle pesquero (a través de la C/. Teodoro Canet) del acceso al Club Marítimo Alcudiamar.

PUERTO DE MAHÓN

Las comunicaciones interiores de las diversas zonificaciones del Puerto de Mahón se caracterizan principalmente por el trazado del renovado antiguo vial que discurre desde el extremo de levante del Muelle del Cos Nou hasta el Muelle del Fonduco en el término municipal d'Es Castell.

Con una longitud total de 4.500 metros y una anchura que oscila entre 6 y 8 m. con dos carriles de circulación en todo su recorrido, este vial, de trazado inmemorial, situado siempre longitudinal y paralelamente a la fachada sucesiva de edificios fronteros con la zona de servicio del puerto, ofrece la comunicación a las diversas y variadas zonas de actividades portuarias (pasajeros, comerciales, deportivas turísticas, pesqueras, etc...) a la vez que por sus condiciones y ausencia de alternativas en comunicaciones de la población, se utiliza como vía de ronda.

Sin embargo todo el tráfico comercial de los muelles del Cos Nou discurre por un nuevo vial que arranca en la rotonda de intersección de la carretera de Fornells y termina en la entrada a dichos muelles. Este vial formado por dos carriles, tiene una longitud de unos 500 m.

PUERTO DE EIVISSA

El Puerto de Eivissa puede considerarse dividido en tres zonas: sur y norte, que se comunican por el exterior del puerto, por la Avenida Santa Eulalia y zona al abrigo del dique de Botafoc.

Los viales interiores principales discurren a través del Muelle de la Consigna y Muelle Interior, con una longitud interior de 550 metros, con dos carriles de circulación cada uno. El vial interior que permite el acceso al dique de Botafoc tiene su origen en una rotonda en la que confluyen la Avenida Juan Carlos I con la Avenida Ocho de Agosto. Tiene una longitud de 1200 metros y una anchura de calzada de 7,80 metros con un carril de circulación para cada sentido.

PUERTO DE LA SAVINA (Formentera)

El vial de la calzada de Poniente, que enlaza la carretera a San Francisco Javier con los Muelles Comerciales y la Estación Marítima, tiene una longitud de 300 metros y una anchura de 8 m.

El Vial interno al Muelle de Ribera, con una longitud de 560 metros y un ancho de 7 m., enlaza con el anterior con la nueva Dársena Pesquera.

PORT OF MAHÓN

Internal communications between the different areas of MAHÓN Port mainly consist in the stretch of the newly renovated old road between the east end of the Cos Nou Port, and between 6 and 8 metres in width, with two lanes along its entire stretch, this road dates from time immemorial, and has always run alongside, and parallel to, the frontage of successive buildings in the service area of the port.

It provides a means of communication of the different areas of port activity (passengers, commercial, leisure, craft, fishing vessels, etc.) while, for want of an alternative route, also serves as a ring road for the local populace.

PORT OF IBIZA

The Port of Ibiza can be considered three separate areas: north and south, which connect outside the port by Avenida Santa Eulalia, and the area around the Botafoc breakwater.

The main roads inside the port measure 550 metres long, have two lanes each and run through the Consignment Quay and Interior Quay. The interior road, which allows access to the Botafoc dike, originates in a roundabout into which Avenida Juan Carlos I and Avenida Ocho de Agosto flow. It measures 1200 metres long and 7.80 metres wide and has one lane in each direction.

PORT OF LA SABINA (Formentera)

The West road which links the road to San Francisco Javier with the Commercial Wharfs and the Maritime Station is 300 metres long and 8 m. wide. The internal road leading to the Coastal Wharf, 250 metres long and 7 metres wide, links the former with the new Fishing Port.



2.8. MEDIOS MECÁNICOS DE TIERRA DOCKSIDE CARGO HANDLING EQUIPEMENT

2.8.1 GRÚAS / CRANES

2.8.1.1 Grúas de muelle / Dockside cranes

SITUACIÓN	PROPIETARIO	Nº	TIPO	MARCA
LOCATION	OWNER	Nº	TYPE	ENTERPRISE REQUIREMENTS

PUERTO DE PALMA

MUELLES DEL SERVICIO / PORT AUTHORITY QUAYS

Ampliación Muelle de Poniente	Autoridad Portuaria de Baleares	2	Pórtico de radio variable	Macosa
Muelle de Ribera en San Carlos	Autoridad Portuaria de Baleares	2	Pórtico de radio variable	Macosa
Testero Muelles Comerciales	Estibadora Palmaport, S.L.	1	Portacontenedores	Liebherr
Prolongación Muelle Adosado	Estibadora Palmaport, S.L.	1	Pórtico de radio variable	Imenasa
Prolongación Muelle Nuevo	Transportes Marítimos Alcudia, S.A.	3	Pórtico de radio variable	Imenasa
Testero Muelles Comerciales	Estibadora Palmaport, S.L.	1	Pórtico de radio variable	Imenasa

MUELLES DE PARTICULARES / PRIVATE QUAYS

0

PUERTO DE ALCUDIA

MUELLES DEL SERVICIO / PORT AUTHORITY QUAYS

Muelle Adosado	Transportes Marítimos Alcudia, S.A.	2	Pórtico de radio variable	Imenasa
Muelle Adosado	Transportes Marítimos Alcudia, S.A.	1	Pórtico de radio variable	Imenasa
Muelle Adosado	Transportes Marítimos Alcudia, S.A.	1	Pórtico de radio variable	Imenasa
Muelle Ribera	Transportes Marítimos Alcudia, S.A.	2	Pórtico de radio variable	Imenasa

MUELLES DE PARTICULARES / PRIVATE QUAYS

0

PUERTO DE MAHÓN

MUELLES DEL SERVICIO / PORT AUTHORITY QUAYS

Muelle Cos Nou	M. Meliá	1	Pórtico de radio variable	Imenasa
Muelle Cos Nou	Consignataria Náutica Menorquina, S.L.	2	Pórtico de radio variable	Imenasa

MUELLES DE PARTICULARES / PRIVATE QUAYS

0

PUERTO DE EIVISSA

No existen

PUERTO DE LA SAVINA

No existen



ENERGÍA QUE EMPLEA Tm	CARACTERÍSTICAS / CHARACTERISTICS			REND. EN CONDIC. CONSTRUCCIÓN	AÑO DE CONSTRUCCIÓN
	FUERZA m	ALCANCE BMVE m	ALTURA SOBRE BMVE NORMALES (Tns/hora)		
POWER (Tons)	S.W.L. m	HEIGHT REACH LOW WATER LINE (m)	NORMAL ABOVE CAPACITY (Tons/hr)	HANDLING BUILT	YEAR
380 v.	6,00	8,00/22,00	22,00	80	1.976
380 v.	6,00	8,00/22,00	22,00	80	1.976
Eléctrica 380 v.	37,00	0,00/22,00	21,00	400	1.976
380 v.	28,00	10,00/25,00	32,00	120	1.974
380 v.	28,00/14,00	10,00/25,00	32,00/19,00	120	1.976
380 v.	28,00	10,00/25,00	32,00	60	1.974
380 v.	15,00	18,00	21,00	150	1.987
380 v.	28,50	18,00	21,00	150	1.980
380 v.	30,00	18,00	21,00	150	1.997
380 v.	15,00	18,00	21,00	150	1.980
	0,00	0,00	0,00	0	0
380 v.	28,00	14,00	24,00	250	1.977
380 v.	28,00	10,00	24,00	200	1.976
	0,00	0,00	0,00	0	0



2.8.1.2. Grúas automóbiles / *Mobile cranes*

SITUACIÓN	PROPIETARIO	Nº	TIPO	MARCA
LOCATION	OWNER	Nº	TYPE	ENTERPRISE

PUERTO DE PALMA No existen

PUERTO DE ALCUDIA

Muelles particulares

Puerto Deportivo	Alcudiamar	1	Sobre neumáticos	Movex
Muelle Comercial	Transportes Marítimos Alcudia, S.A.	2	Sobre neumáticos	Imenasa

PUERTO DE MAHÓN

Muelles del servicio

Cos Nou	Pedro's Boat Center	1	Sobre neumáticos	Rigo
Cos Nou	Pedro's Boat Center	1	Sobre neumáticos	Grove
Cos Nou	Pedro's Boat Center	1	Sobre neumáticos	Grove
Cos Nou	Nautic Center	1	Sobre neumáticos	Lerma
Varios	Grúas Salom	1	Sobre neumáticos	Demag
Varios	Grúas Salom	1	Sobre neumáticos	Demag

PUERTO DE IBIZA No existen

PUERTO DE CALA SABINA No existen

2.8.1.3. Número de grúas. Resumen / *Number of cranes. Summary*

TIPO TYPE	DEL SERVICIO PUBLIC	DE PARTICULARES PRIVATE	TOTAL
PUERTO DE PALMA			
DE PÓRTICO / <i>PORTAL CRANES</i>			
De más de 12 Tm / <i>More than 12 tons</i>	0	7	7
De 12 Tm / <i>12 tons</i>	0	0	0
De 6 Tm / <i>6 tons</i>	4	0	4
De 3 Tm / <i>3 tons</i>	0	0	0
Otras / <i>Other</i>	0	0	0
TOTAL DE PÓRTICO / <i>TOTAL PORTAL CRANES</i>	4	7	11
Automóbiles / <i>Mobile</i>	0	0	0
Otras grúas / <i>Other cranes</i>	0	0	0
TOTAL	4	7	11
PUERTO DE ALCUDIA			
DE PÓRTICO / <i>PORTAL CRANES</i>			
De más de 12 Tm / <i>More than 12 tons</i>	0	6	6
De 12 Tm / <i>12 tons</i>	0	0	0
De 6 Tm / <i>6 tons</i>	0	0	0
De 3 Tm / <i>3 tons</i>	0	0	0
Otras / <i>Other</i>	0	0	0
TOTAL DE PÓRTICO / <i>TOTAL PORTAL CRANES</i>	0	6	6
Automóbiles / <i>Mobile</i>	0	3	3
Otras grúas / <i>Other cranes</i>	0	0	0
TOTAL	0	9	9

ENERGÍA QUE EMPLEA	CARACTERÍSTICAS / CHARACTERISTICS		REND. EN CONDICIONES NORMALES (Tns/hora) NORMAL HANDLING CAPACITY (Tons/hr)	AÑO DE CONSTRUCC. YEAR BUILT
	FUERZA Tm	ALCANCE m		
POWER REQUIREMENTS	S.W.L. (Tons)	REACH m		

Diesel	8,00	7,00	0	1.980
Diesel	5,00	14,00	30	0

Diesel	18,00	10,00	100	1.986
Diesel	40,00	16,00	150	1.985
Diesel	30,00	15,00	130	1.989
Diesel	25,00	15,00	130	1.990
Diesel	50,00	18,00	180	1.991
Diesel	80,00	18,00	180	2.000

TIPO TYPE	DEL SERVICIO PUBLIC	DE PARTICULARES PRIVATE	TOTAL
PUERTO DE MAHÓN			
DE PÓRTICO / PORTAL CRANES			
De más de 12 Tm / More than 12 tons	0	3	3
De 12 Tm / 12 tons	0	0	0
De 6 Tm / 6 tons	0	0	0
De 3 Tm / 3 tons	0	0	0
Otras / Other	0	0	0
TOTAL DE PÓRTICO / TOTAL PORTAL CRANES	0	3	3
Automóviles / Mobile	0	6	6
Otras grúas / Other cranes	0	0	0
TOTAL	0	9	9

PUERTO DE IBIZA No existen

PUERTO DE CALA SABINA No existen

2.8.2. INSTALACIONES ESPECIALES DE CARGA Y DESCARGA / SPECIAL LOADING AND UNLOADING FACILITIES

SITUACIÓN	PROPIETARIO	AÑO DE CONSTRUCCIÓN	CARACTERÍSTICAS
LOCATION	OWNER	YEAR OF CONSTRUCTION	CHARACTERISTICS

PUERTO DE PALMA

Muelle de Ribera San Carlos	Harinas de Mallorca, S.A.	1974	Silos de cereales 5.900 Tn. de capacidad, 2 tomas de descarga de 100 Tn./hora
Dique del Oeste - 2ª alineación	Silos y Almacenes Baleares, S.A.	1968	3 Silos de cemento de 3.800 Tn. de capacidad, 1 toma de descarga de 200 Tn./hora
Dique del Oeste - 2ª alineación	Cemex España, S.A.	1968	3 Silos de cemento de 3.800 Tn. de capacidad, 1 toma de descarga de 200 Tn./hora
Dique del Oeste - 2ª alineación	GESA	1968	Nafta, 1 toma de descarga de 170 Tn./hora

PUERTO DE ALCUDIA

Camí dels Molls	REPSOL S.A.		Pantalán de 75 m. para descarga de Butano
Muelle Ribera	Productos Asfálticos, S.A.	1966	Betunes asfálticos, descarga por tubería, 3 silos en Muelle Ribera de 1.990 m3.
Muelle Comercial	Portland de Mallorca	1972	Cemento, descarga por tubería 200 Tn./hora

PUERTO DE MAHÓN

Muelle Cala Figuera	C.L.H.	1986	Queroseno aviación, 1 toma descarga 225 m3/hora, carga 150 m3/hora
Muelle Cala Figuera	C.L.H.	1986	Gasolina, 1 toma descarga 350 m3/hora, carga 190 m3/hora
Muelle Cala Figuera	C.L.H.	1986	Gasóleos, 1 toma descarga 350 m3/hora, carga 160 m3/hora
Muelle Cala Figuera	C.L.H.	1986	Fuel-oil, 1 toma descarga 200 m3/hora, carga 120 m3/hora
Muelle Cos Nou	Valenciana de Cementos	1980	2 Silos cemento de 1.500 Tn. de capacidad c/u.
Muelle Cos Nou	Valenciana de Cementos	1980	2 Silos cemento de 1.500 Tn. de capacidad, 1 silo de 1.900 Tn.
Muelle Cos Nou	GESA	1985	Fuel-oil y gasoil, 1 toma descarga 180 m3/hora

PUERTO DE EIVISSA

Muelle de combustibles	REPSOL S.A.	1985	1 Toma 70 Tn./hora gases líquidos
Muelle de combustibles	C.L.H.	1984	R.D. 1 toma descarga 280 m3/hora
Muelle de combustibles	C.L.H.	1984	Gasolina 1 toma descarga 300 m3/hora
Muelle de combustibles	C.L.H.	1984	Gasóleo 1 toma descarga 320 m3/hora
Muelle de combustibles	C.L.H.	1984	Fuel 1 toma descarga 210 m3/hora

PUERTO DE LA SAVINA

No existen

2.8.3. MATERIAL MÓVIL FERROVIARIO / RAILWAY ROLLING STOCK

PROPIETARIO	CLASE DE MATERIAL	Nº	ENERGÍA QUE EMPLEA	TONELAJE DE ARRASTRE O CAPACIDAD CARGA Tms.	ANCHO DE VÍA	AÑO DE CONSTRUCCIÓN
OWNER	TYPE	Nº	ENERGY USE	HAULING TONNAGE OR LOADING CAPACITY	GAUGE	YEAR OF CONSTRUCTION

No existe

2.8.4. MATERIAL AUXILIAR DE CARGA, DESCARGA Y TRANSPORTE / AUXILIAR CARGO HANDLING AND TRANSPORT EQUIPMENT

CLASE DE MATERIAL	PROPIETARIO	Nº	ENERGIA QUE EMPLEA	CARACTERÍSTICAS
TYPE OF EQUIPMENT	OWNER	Nº	POWER USED	CHARACTERISTICS
PUERTO DE PALMA				
Carretilla elevadora	Trasmediterránea	5	Gasóleo	entre 2,5 y 28
Carretilla elevadora	Herederos de Pedro J. Pujol	5	Gasóleo	entre 2,5 y 5
Carretilla elevadora	Estibadora Palmaport, S.L.	11	Gasóleo	1,6 y 30 Tn.
Carretilla elevadora	Tranportes Marítimos Alcudia	6	Gasóleo	entre 7,5 y 28
Carretilla elevadora	Boat Yard	2	Gasóleo	entre 0,4 y 2 Tn
Carretilla elevadora	Yacht Painter	1	Gasóleo	
Carretilla elevadora	Traspasates/IP3M	1	Gasóleo	
Cucharas	Autoridad Portuaria de Baleares	7		3,5 y 12 Tn
Tolvas	Herederos de Pedro J. Pujol	2		25 m3
Cabezas Tractoras	Estibadora Palmaport, S.L.	12	Gasóleo	260CV y 145CV
Cabezas Tractoras	Trasmediterránea, S.A.	16	Gasóleo	entre 3 y 38 Tn
Cabezas Tractoras	Naviera Fos, S.L.	8	Gasóleo	38 Tn.
Cabezas Tractoras	Transportes Marítimos de Alcudia, S.A.	13	Gasóleo	
Grúas de armamento	Astilleros de Mallorca, S.A.	3	Eléctrica	entre 3,10 y 25 Tn
Grúas varada embarcaciones	Real Club Náutico de Palma	2	Eléctrica	entre 1 y 12Tn
Grúas varada embarcaciones	Club de Mar	2	Eléctrica	3 y 10 Tn
Travel-lift	Real Club Náutico de Palma	1	Gasóleo	75 Tn
Travel-lift	Autoridad Portuaria Baleares	2	Gasóleo	30 y 90 Tn
Travel-lift	Boat Yard	1	Gasóleo	150 Tn
Plataforma elevadora	Traspasates/IP3M	1		
Plataforma elevadora	Boat Yard	1		
Plataforma elevadora	Trasportes Marítimos de Alcudia, S.A.	1		3 pax + 325 Kg.
Trailer Porta-Barcos	Boat Yard	1		
Barredora	Boat Yard	1		
Rampa	Trasmediterránea	2		
Contáiner	Transportes Marítimos de Alcudia, S.A.	2		
PUERTO DE ALCUDIA				
Travel-lift	Alcudia Mar	2	Gasóleo	80 y 150 Tn.
Grúa varada embarcaciones	Alcudia Mar	1		8 Tn.
Carretilla elevadora	Transportes Marítimos Alcudia, S.A.	5	Gasóleo	entre 3 y 37 Tn.
Cabezas Tractoras	Transportes Marítimos Alcudia, S.A.	8	Gasóleo	30 Tn.
Cucharas	Transportes Marítimos Alcudia, S.A.	6		5 y 22 m3.
Tolva	Transportes Marítimos Alcudia, S.A.	1		25 m3.
PUERTO DE MAHÓN				
Carretilla elevadora	Consig. Náutica Menorquina, S.L.	5	Gasóleo	8 y 30 Tn.
Carretilla elevadora	F.J. Cardona Tremol, S.L.	2	Gasóleo	4 Tn.
Carretilla elevadora	Agencia Meliá Vives, S.L.	2	Gasóleo	14 y 30 Tn.
Carretilla elevadora	C.L.H., S.A.	1	Gasóleo	2,5 Tn.
Cabezas Tractoras	Consig. Náutica Menorquina, S.L.	3	Gasóleo	30 Tn.
Cabezas Tractoras	F.J. Cardona Tremol, S.L.	2	Gasóleo	35 Tn.
Cabezas Tractoras	Agencia Meliá Vives, S.L.	2	Gasóleo	
Travel-lift	Pedro's Boat Center	1	Gasóleo	50 Tn
Grúas varada embarcaciones	Club Marítimo Mahón	2	Eléctrica	3 y 12 Tn
Travel-lift	Nautic Center	1	Gasóleo	25 Tn
PUERTO DE EIVISSA				
Carretilla elevadora	Náutica Pitiusas, S.L.	4	Gasóleo	25 Tn.
Carretilla elevadora	Umafisa	3	Gasóleo	1,8 Tn.
Carretilla elevadora	Marina de Botafoc	1	Gasóleo	3 Tn.
Carretilla elevadora	Trasmediterránea	1	Gasóleo	3 Tn.
Carretilla elevadora	Trascoma	2		
Cabezas Tractoras	Náutica Pitiusas, S.L.	5	Gasóleo	25 Tn.
Cabezas Tractoras	Umafisa	6	Gasóleo	30 Tn.
Cabezas Tractoras	Transportes Cargua	21		
Cabezas Tractoras	Trasmediterránea	8		
Cabezas Tractoras	Trascoma	2		
Escalad de pasajeros	Umafisa	2		
Escalad de pasajeros	Trasmediterránea	1		
Grúa varada embarcaciones	Club Náutico Ibiza	1	Eléctrica	12 Tn.
Travel Lift	Pto. Dep. Ibiza Nueva	2	Gasóleo	30 y 100 Tn.
Travel Lift	Marina de Botafoc	1	Gasóleo	30 Tn.
Carretilla Elevadora	Marina de Botafoc	1	Gasóleo	3 Tn.
Rampa Catamarán	Trasmediterránea	2		
Castillete pasaje	Trasmediterránea	2		
PUERTO DE LA SAVINA				
Travel Lift	Formentera Mar	1	Gasóleo	32 Tn.

2.8.5. OTRO MATERIAL AUXILIAR / OTHER AUXILIARY EQUIPMENT

CLASE DE MATERIAL	PROPIETARIO	Nº	ENERGIA QUE EMPLEA	CARACTERÍSTICAS
TYPE OF EQUIPMENT	OWNER	Nº	POWER USED	CHARACTERISTICS

PUERTO DE PALMA

Grupo electrógeno	Autoridad Portuaria de Baleares	1	Gasóleo	Electra Molins 68 Kva.
Grupo electrógeno	Autoridad Portuaria de Baleares	1	Gasóleo	Perkins 72,5 Kva.
Aspiradora	Autoridad Portuaria de Baleares	1	Gasóleo	Mad-Vac 101-D
Pasarela automóvil	Autoridad Portuaria de Baleares	4	Eléctrica	2 Motores 2 CV
Grupo electrógeno	Autoridad Portuaria de Baleares	1	Gasóleo	Molins-Diter 14 KVA
Grupo electrógeno	Autoridad Portuaria de Baleares	1	Gasóleo	Honda 4,5 KW
Báscula	Autoridad Portuaria de Baleares	1		60 Tn.
Báscula	Autoridad Portuaria de Baleares	1		50 Tn.
Camión plataforma	Autoridad Portuaria de Baleares	2	Gasóleo	Volvo FL 612 12 Tn. Volvo FM 762 26 Tn.
Motobomba remolcable	Autoridad Portuaria de Baleares	1	gasolina s/plomo	Renault 2165 cm3 108CV

PUERTO DE ALCUDIA

Cucharas	Transportes Marítimos Alcudia, S.A.	4		Volumen de carga 5 m3.
Electrohidráulica	Transportes Marítimos Alcudia, S.A.	1	Eléctrica	Volumen de carga 18 m3.

PUERTO DE MAHÓN

Pasarela móvil	Autoridad Portuaria de Baleares	1	Eléctrica	2 Motores de 2 CV
Báscula	Autoridad Portuaria de Baleares	1	Eléctrica	40 Tn.
Báscula	Cemenland	1		40 Tn.
Grupo electrógeno	Autoridad Portuaria de Baleares	1	Gasolina	7 KW-220 V
Motobomba remolque	Autoridad Portuaria de Baleares	1	Gasolina S.P.	2,165 cm3-108 C.V.
Pasarela autopropulsada	Autoridad portuaria de Baleares	1	Gasóleo	

PUERTO DE EIVISSA

Báscula	Portland Mallorca, S.A.	1		50 Tn.
Bomba contraincendios	Autoridad Portuaria de Baleares	1	Gasóleo	10 H.P.
Grupo electrógeno	Autoridad Portuaria de Baleares	1	Gasolina	3 Kw - 220 v
Motobomba remolcable	Autoridad Portuaria de Baleares	1	Gasóleo	6 H.P.

PUERTO DE LA SAVINA

No existen



2.9. MATERIAL FLOTANTE FLOATING EQUIPMENT

2.9.1. DRAGAS / DREDGERS

NOMBRE	PROPIETARIA	TIPO	ESLORA	MANGA	PUNTAL	CAPACIDAD DE CÁNTARA O CANGILONES (m3 o litros)	AÑO DE CONSTRUCCIÓN
PUERTO DE PALMA	No existen						
PUERTO DE ALCUDIA	No existen						
PUERTO DE MAHÓN	No existen						
PUERTO DE IBIZA	No existen						
PUERTO DE LA SAVINA	No existen						

2.9.2. REMOLCADORES / TUGBOATS

NOMBRE	PROPIETARIO	ENERGÍA QUE EMPLEA	POTENCIA (H.P.)	ESLORA (m)	MANGA (m)	PUNTAL (m)	AÑO DE CONSTRUCCIÓN
NAME	OWNER	POWER USED	FORCE (H:P:)	LENGHT (m)	BEAM (m)	DEPTH (m)	YEAR BUILT
PUERTO DE PALMA							
Manacor	Remolcanosa	Gasóleo	1.100	25,86	6,42	3,05	1967
J.O.P.	Autoridad Portuaria de Baleares	Gasóleo	250	17,00	4,40	1,80	1956
Remolcanosa 4	Remolcanosa	Gasóleo	1.666	28,64	7,00	3,75	1964
Remolcanosa 80	Remolcanosa	Gasóleo	4.200	32,54	8,50		1957
Gran Canaria	Remolcanosa	Gasóleo	2.812	31,85	8,07	4,46	1974
Arrucas	Remolcanosa	Gasóleo	2.250	31,85	8,09	4,46	1972
PUERTO DE ALCUDIA							
Cánovas	Remolcanosa	Gasóleo	850	28,52	7,00	3,10	1964
Remolcanosa 40	Remolcanosa	Gasóleo	1.100	23,20	6,25	2,90	1964
PUERTO DE MAHÓN							
Montebelo	Remolcanosa	Gasóleo	2.640	32,00	9,00		1971
PUERTO DE IBIZA							
Remolcanosa 40	Remolcanosa	Gasóleo	1.100	23,20	6,25	2,90	1964
Arrucas	Remolcanosa	Gasóleo	2.250	31,85	8,09	4,46	1964
PUERTO DE LA SAVINA No existen							



2.9.3. GANGUILES, GABARRAS Y BARCAZAS / HOPPERS, LIGHTERS & BARGES

NOMBRE	PROPIETARIO	TIPO	POTENCIA (H.P.)	ESLORA (m)	MANGA (m)	PUNTAL (m)	CAPACIDAD (m3 o TRB)	AÑO DE CONSTRUCCIÓN
NAME	OWNER	TYPE	FORCE (H.P.)	LENGTH (m)	BEAM (m)	DRAUGHT (m)	CAPACITY	YEAR BUILT

PUERTO DE PALMA

G-2	Autoridad Portuaria de Baleares	Cántara vertido compuertas inferiores		18,00	4,60	1,85	40,00	1966
J.P.-4	Autoridad Portuaria de Baleares	Cántara vertido compuertas inferiores		18,00	4,60	1,85	40,00	1981
J.P.-5	Autoridad Portuaria de Baleares	Limpiadora aguas		7,30	3,05	0,60	18,00	1982
Títan I	Ferriol Representaciones, S.L.	Gabarra		18,00	6,00	1,50	200,00	1987
Malimar	Malimar, S.L.	Gabarra	206	20,25	7,00		99,70	1998
Pascual II	Malimar, S.L.	Gabarra		11,8	4,32	1,8	17,75	

PUERTO DE ALCUDIA

No existen

PUERTO DE MAHÓN

No existen

PUERTO DE EIVISSA

No existen

PUERTO DE LA SAVINA

No existen

2.9.4. GRÚAS FLOTANTES / FLOATING CRANES

NOMBRE	PROPIETARIO	ENERGIA QUE EMPLEA	CARACTERÍSTICAS DE LA EMBARCACIÓN	CARACTERÍSTICAS DE TRABAJO / CHARACTERISTICS OF WORKS			AÑO DE CONSTRUCCIÓN
				FUERZA (H.P.)	ALCANCE (m)	ALTURA SOBRE EL MAR (m)	
NAME	OWNER	POWER USED	CHARACTERISTICS OF PLATFORM	POWER (Tons)	REACH (m)	HEIGHT (m)	YEAR BUILT

PUERTO DE PALMA	No existen
PUERTO DE ALCUDIA	No existen
PUERTO DE MAHÓN	No existen
PUERTO DE EIVISSA	No existen
PUERTO DE LA SAVINA	No existen

2.9.5. OTROS MATERIALES FLOTANTES OTHER FLOATING EQUIPMENT

NOMBRE NAME	PROPIETARIO OWNER	CARACTERÍSTICAS DE LA EMBARCACIÓN BOAT CHARACTERISTICS			
		POTENCIA (H.P.) FORCE (H.P.)	ESLORA (m.) LENGTH (m.)	MANGA (m.) BEAM (m.)	PUNTAL (m.) DRAUGHT (m.)
FAR DE PORTO PI	AUTORIDAD PORTUARIA BALEARES				
DUARRY	AUTORIDAD PORTUARIA BALEARES	240 CV	6 m.		2 m.
FARO ISLA AUCANADA	AUTORIDAD PORTUARIA BALEARES	9,9 CV	4,3 m.		1,8 m.
FARO DE ANCIOLA	AUTORIDAD PORTUARIA BALEARES	2x124 CV	9,2 m.	3,16 m.	1,15 m.
FARO DE BOTAFOC	AUTORIDAD PORTUARIA BALEARES	2x124 CV	9,2 m.	3,16 m.	1,15 m.
FARO DE TRAMONTANA	AUTORIDAD PORTUARIA BALEARES	2x102 CV	8,65 m.	3,08 m.	1,65 m.
FARO TAGOMAGO	AUTORIDAD PORTUARIA BALEARES	1x185 CV	6,07 m.	2,5 m.	1,12 m.
FARO DE FAVARITX	AUTORIDAD PORTUARIA BALEARES	40 CV f.b.	4,35 m.	1,72 m.	1,12 m.
FARO MOSCARTER	AUTORIDAD PORTUARIA BALEARES	1x40,3 CV	4,30 m.	1,90 m.	1 m.
FARO DE CAVALLERIA	AUTORIDAD PORTUARIA BALEARES	240 CV	7,28 m		2,76 m.

2.10. OTROS MEDIOS AUXILIARES DEL SERVICIO OTHER AUXILIARY EQUIPMENT

NOMBRE	PROPIETARIO	TIPO	CARACTERÍSTICAS	FECHA DE MATRICULACIÓN
NAME	OWNER	TYPE	CHARACTERISTICS	REGISTER YEAR

PUERTO DE PALMA

MOTOCICLETA	Autoridad Portuaria de Baleares	VESPA PK-75XL	74,02 C.c., 1,5 CV	10-febr-89
MOTOCICLETA	Autoridad Portuaria de Baleares	VESPA PK-75XL	74,02 C.c., 1,5 CV	10-febr-89
FURGONETA	Autoridad Portuaria de Baleares	RENAULT EXPRESS D.	Diesel, 13 CV, PMA 2,2 Tn.	25-octu-90
FURGONETA	Autoridad Portuaria de Baleares	RENAULT EXPRESS D.	Diesel, 13 CV, PMA 2,2 Tn.	25-octu-90
FURGONETA	Autoridad Portuaria de Baleares	RENAULT EXPRESS 1400 C	10,73 CV, PMA 1,4 Tn.	25-octu-90
FURGONETA	Autoridad Portuaria de Baleares	RENAULT EXPRESS 1400 C	10,73 CV, PMA 1,4 Tn.	25-octu-90
FURGONETA	Autoridad Portuaria de Baleares	FORD TRANSIT	Diesel, 15,2 CV, PMA 3,25 Tn.	5-mayo-92
FURGONETA	Autoridad Portuaria de Baleares	RENAULT EXPRESS 1.1	9,34 CV, PMA 1,31 Tn.	3-dici-92
FURGONETA	Autoridad Portuaria de Baleares	RENAULT EXPRESS 1.1	9,34 CV, PMA 1,31 Tn.	3-dici-92
FURGONETA	Autoridad Portuaria de Baleares	RENAULT EXPRESS 1.1	9,34 CV, PMA 1,31 Tn.	3-dici-92
FURGONETA	Autoridad Portuaria de Baleares	RENAULT EXPRESS COMBI 1.1	9,34 CV, PMA 1,31 Tn.	3-dici-92
FURGONETA	Autoridad Portuaria de Baleares	CITROEN C-15D	Diesel, 12,37 CV, PMA 1,31 Tn.	3-febr-94
FURGONETA	Autoridad Portuaria de Baleares	CITROEN C-15D	Diesel, 12,37 CV, PMA 1,31 Tn.	3-febr-94
FURGONETA	Autoridad Portuaria de Baleares	CITROEN C-15D	Diesel, 12,37 CV, PMA 1,31 Tn.	3-febr-94
ASPIRADORA	Autoridad Portuaria de Baleares	MAD-VAC	Diesel, 8 CV, PMA 0,8 Tn.	17-febr-94
CICLOMOTOR	Autoridad Portuaria de Baleares	VESPA ZIP	49 C.c.	8-juli-94
TODO TERRENO	Autoridad Portuaria de Baleares	NISSAN PATROL	Diesel, 19 CV, PMA 3,2 Tn.	12-dici-94
FURGONETA	Autoridad Portuaria de Baleares	CITROEN C-15D	Diesel, 12,37 CV, PMA 0,9	23-febr-95
FURGONETA	Autoridad Portuaria de Baleares	CITROEN JUMPER	Diesel, 15 CV, PMA 3 Tn.	23-febr-95
FURGONETA	Autoridad Portuaria de Baleares	CITROEN C-15D	Diesel, 12,37 CV, PMA 0,9 Tn.	23-febr-95
CICLOMOTOR	Autoridad Portuaria de Baleares	VESPA ZIP	49 C.c.	23-mayo-95
CICLOMOTOR	Autoridad Portuaria de Baleares	VESPA ZIP	49 C.c.	23-mayo-95
CICLOMOTOR	Autoridad Portuaria de Baleares	VESPA ZIP	49 C.c.	23-mayo-95
CICLOMOTOR	Autoridad Portuaria de Baleares	VESPA ZIP	49 C.c.	26-mayo-95
GRÚA	Autoridad Portuaria de Baleares	NISSAN PATROL	Diesel, 19 CV, PMA 2,4 Tn.	22-juni-95
FURGONETA	Autoridad Portuaria de Baleares	NISSAN VANETTE	Diesel, 14,5 CV, PMA 1,5 Tn.	22-juni-95
COCHE OFICIAL	Autoridad Portuaria de Baleares	CITROEN XANTIA 2,2 d		24-abri-96
CAMIÓN GRÚA	Autoridad Portuaria de Baleares	VOLVO FL-612	Diesel, 28 CV, PMA 12 Tn.	12-febr-97
BARREDORA	Autoridad Portuaria de Baleares	MAD-VAC	Diesel, 11 CV, PMA 2 Tn.	2-abri-97
FURGONETA	Autoridad Portuaria de Baleares	PIAGGIO PORTER	8 CV, PMA 1,5 Tn.	26-sept-97
FURGONETA	Autoridad Portuaria de Baleares	CITROEN C-15	Diesel, 12,37 CV, PMA 0,9 Tn.	2-octu-97
FURG. CAJA	Autoridad Portuaria de Baleares	NISSAN TRADE 100	Diesel, 17 CV, PMA 3,5 Tn.	17-febr-98
MOTOCARRO	Autoridad Portuaria de Baleares	MOTOCARRO VESPA CAR	3 CV	25-ener-91
MOTOCARRO	Autoridad Portuaria de Baleares	MOTOCARRO VESPA CAR	3 CV	25-ener-91
MOTOCARRO	Autoridad Portuaria de Baleares	MOTOCARRO VESPA CAR	3 CV	9-marz-98
BARREDORA	Autoridad Portuaria de Baleares	MAD-VAC	Diesel, 8 CV, PMA 1 Tn.	22-marz-99
FURGONETA	Autoridad Portuaria de Baleares	RENAULT KANGOO	Diesel, 13 CV, PMA 1,6 Tn.	26-novi-99
FURGONETA	Autoridad Portuaria de Baleares	RENAULT KANGOO	Diesel, 13 CV, PMA 1,6 Tn.	30-novi-99
FURGONETA	Autoridad Portuaria de Baleares	RENAULT KANGOO	Diesel, 13 CV, PMA 1,6 Tn.	30-novi-99
CICLOMOTOR	Autoridad Portuaria de Baleares	PEUGEOT VIVACITY	49 C.c.	29-novi-99
CICLOMOTOR	Autoridad Portuaria de Baleares	PEUGEOT VIVACITY	49 C.c.	29-novi-99
CICLOMOTOR	Autoridad Portuaria de Baleares	PEUGEOT VIVACITY	49 C.c.	29-novi-99
CICLOMOTOR	Autoridad Portuaria de Baleares	PEUGEOT VIVACITY	49 C.c.	29-novi-99
CICLOMOTOR	Autoridad Portuaria de Baleares	PEUGEOT VIVACITY	49 C.c.	29-novi-99
CICLOMOTOR	Autoridad Portuaria de Baleares	PEUGEOT VIVACITY	49 C.c.	12-juli-00
FURGONETA	Autoridad Portuaria de Baleares	RENAULT KANGOO	Diesel, 13 CV, PMA 1,6 Tn.	14-agos-00
FURGONETA	Autoridad Portuaria de Baleares	RENAULT KANGOO	Diesel, 13 CV, PMA 1,6 Tn.	14-agos-00
FURGONETA	Autoridad Portuaria de Baleares	RENAULT KANGOO	Diesel, 13 CV, PMA 1,6 Tn.	14-agos-00
FURGONETA	Autoridad Portuaria de Baleares	RENAULT KANGOO	Diesel, 13 CV, PMA 1,6 Tn.	14-agos-00
FURGONETA	Autoridad Portuaria de Baleares	RENAULT KANGOO	Diesel, 13 CV, PMA 1,6 Tn.	14-agos-00
MOTOCARRO	Autoridad Portuaria de Baleares	PIAGGIO FURGON	49 C.c.	15-ener-01

NOMBRE	PROPIETARIO	TIPO	CARACTERÍSTICAS	FECHA DE MATRICULACIÓN
NAME	OWNER	TYPE	CHARACTERISTICS	REGISTER YEAR

MOTOCARRO	Autoridad Portuaria de Baleares	PIAGGIO FURGON	49 C.c.	15-ener-01
CAMION GRUA	Autoridad Portuaria de Baleares	VOLVO FM7 62	Camion Grua, PMA 26 Tn, 34,01 CV	12-febr-01
COMISARIA	Autoridad Portuaria de Baleares	PEUGEOT PARTNER	Diesel, 12,78 CV, PMA 1840 Kg	28-mayo-02
COMISARIA	Autoridad Portuaria de Baleares	PEUGEOT PARTNER	Diesel, 12,78 CV, PMA 1840 Kg	28-mayo-02
COMISARIA	Autoridad Portuaria de Baleares	PEUGEOT PARTNER	Diesel, 12,78 CV, PMA 1840 Kg	10-sept-02
OFICINAS	Autoridad Portuaria de Baleares	AUDI A4 2.0 FSI	Gasolina, 13,25 CV, PMA 1900 Kg	30-mayo-03
OFICINAS	Autoridad Portuaria de Baleares	FORD FIESTA 1,4	Gasolina, 10,27 CV, PMA 1530 Kg	16-juli-03
FURGONETA	Autoridad Portuaria de Baleares	MERCEDES 313 CDI	Diesel, 13,90 CV, PMA 3500 Kg	1-sept-03
FURGONETA	Autoridad Portuaria de Baleares	MERCEDES 313 CDI	Diesel, 13,90 CV, PMA 3500 Kg	1-sept-03
FURGONETA	Autoridad Portuaria de Baleares	IVECO 50C13 CAMION GRUA	Diesel, 16,29 CV, PMA 3500 KG	1-octu-03
FURGONETA	Autoridad Portuaria de Baleares	RENAULT KANGOO	Diesel 11,02 CV, PMA 1,6 Tn	28-ener-04

PUERTO DE ALCUDÍA

FURGONETA	Autoridad Portuaria de Baleares	RENAULT EXPRESS 1.1	9,34 CV, PMA 1,31 Tn.	25-novi-92
FURGONETA	Autoridad Portuaria de Baleares	RENAULT KANGOO	Diesel, 13 CV, PMA 1,6 Tn.	26-novi-99
CICLOMOTOR	Autoridad Portuaria de Baleares	PEUGEOT VIVACITY	49 C.c.	12-juli-00

PUERTO DE MAHÓN

AUTOMÓVIL	Autoridad Portuaria de Baleares	RENAULT 9 GTC	10 CV, PMA 1,2 Tn.	1-ener-85
FURGONETA	Autoridad Portuaria de Baleares	NISSAN VANETTE	Diesel, 13 CV, PMA 2,2 Tn.	24-novi-92
MOTOCICLETA	Autoridad Portuaria de Baleares	YAMAHA SR 250	2,1 CV, PMA 320 Kg.	3-febr-94
FURGONETA	Autoridad Portuaria de Baleares	CITROEN C-15D	Diesel, 12,37 CV, PMA 0,9 Tn.	3-febr-94
GRÚA	Autoridad Portuaria de Baleares	NISSAN PATROL	Diesel, 19 CV, 3,2 Tn.	4-marz-94
FURGONETA	Autoridad Portuaria de Baleares	NISSAN VANETTE	Diesel, 14,5 CV, PMA 1,5 Tn.	
FURGONETA	Autoridad Portuaria de Baleares	NISSAN VANETTE	Diesel, 14,5 CV, PMA 1,5 Tn.	11-sept-97
AUTOMÓVIL	Autoridad Portuaria de Baleares	SEAT TOLEDO 1.8	AGN, 12 CV, 1,7 Tn.	4-juni-99
FURGONETA	Autoridad Portuaria de Baleares	RENAULT KANGOO	Diesel, 13 CV, PMA 1,6 Tn.	26-novi-99
FURGONETA	Autoridad Portuaria de Baleares	RENAULT KANGOO	Diesel, 13 CV, PMA 1,6 Tn.	26-novi-99
FURGONETA	Autoridad Portuaria de Baleares	RENAULT KANGOO	Diesel, 13 CV, PMA 1,6 Tn.	30-octu-00
CICLOMOTOR	Autoridad Portuaria de Baleares	VESPA ZIP	49 C.c.	26-mayo-95
FURGONETA	Autoridad Portuaria de Baleares	MERCEDES 313 CDI SCANNER	Diesel, 13,90 CV, PMA 3,5 TN	16-ener-03
GRUA REMOLQUE	Autoridad Portuaria de Baleares	NISSAN PICK UP 2,5 T	Diesel, 15,18 CV, PMA 3100, Grua	5-agos-03
FURGONETA	Autoridad Portuaria de Baleares	OPEL COMBO 1,7 D	Diesel, 12,01 CV, PMA 1825 Kg	4-agos-03
CAMION GRUA	Autoridad Portuaria de Baleares	NISSAN ATLEON	Diesel 20,15 CV, PMA 7500 Kg Grua Ca	5-sept-03

PUERTO DE EIVISSA

AUTOMOVIL	Autoridad Portuaria de Baleares	RENAULT 9 GTC	10 CV, PMA 1,2 Tn.	2/9/85
FURGONETA	Autoridad Portuaria de Baleares	NISSAN VANETTE	Diesel, 14,5 CV, PMA 1,5 Tn.	21-octu-91
GRÚA	Autoridad Portuaria de Baleares	FORD TRANSIT	Diesel, 15,2 CV, PMA 3,5 Tn.	16-abri-93
FURGONETA	Autoridad Portuaria de Baleares	CITROEN C-15D	Diesel 12,37 CV, PMA 0,9 Tn.	3-febr-94
FURGONETA	Autoridad Portuaria de Baleares	NISSAN VANETTE	Diesel, 14,5 CV, PMA 1,5 Tn.	24-juli-95
MOTOCICLETA	Autoridad Portuaria de Baleares	VESPA CAR	2,72 CV, PMA 1 Tn.	25-ener-91
AUTOMÓVIL	Autoridad Portuaria de Baleares	SEAT TOLEDO 1.8	AGN, 12, 42 CV, 1,7 Tn.	20-juli-99
FURGONETA	Autoridad Portuaria de Baleares	RENAULT KANGOO	Diesel, 13 CV, PMA 1,6 Tn.	
CICLOMOTOR	Autoridad Portuaria de Baleares	VESPA ZIP	49 C.c.	23-mayo-95
CICLOMOTOR	Autoridad Portuaria de Baleares	PEUGEOT VIVACITY	49 C.c.	14-mayo-01
CICLOMOTOR	Autoridad Portuaria de Baleares	PEUGEOT VIVACITY	49 C.c.	14-mayo-01
TODO TERRENO	Autoridad Portuaria de Baleares	LAND ROVER	61 CV, PMA 2,76 Tn.	10-ener-89
FURGONETA	Autoridad Portuaria de Baleares	MERCEDES 313 CDI SCANNER	Diesel, 13,90 CV, PMA 3,5 TN	8-abri-03

PUERTO DE LA SAVINA

FURGONETA	Autoridad Portuaria de Baleares	CITROEN C-15	Diesel, 12,37 CV, PMA 0,9 Tn.	31-octu-97
-----------	---------------------------------	--------------	-------------------------------	------------





3. OBRAS O ACTIVIDADES AUTORIZADAS A PARTICULARES

WORKS OR ACTIVITIES
AUTHORISED TO PRIVATE
COMPANIES

3. OBRAS O ACTIVIDADES AUTORIZADAS A PARTICULARES WORKS OR ACTIVITIES AUTHORISED TO PRIVATE COMPANIES

3.1. VIGENTES AL FINALIZAR EL AÑO IN FORCE AT THE END OF THE YEAR

3.1.1. CONCESIONES AUTORIZADAS ANTES DE EMPEZAR EL AÑO / CONCESSIONS AUTHORISED BEFORE THE START OF THE YEAR

Nº	DESCRIPCIÓN	FECHA DE	TITULAR	CANON ANUAL
Nº	DESCRIPTION	AUTORIZACIÓN	OPERATOR	ANNUAL COST

CONCESIONES EN EL PUERTO DE PALMA

49 COP	ACOND. ZONA CARENADO DE YATES	05-NOV-74	ASTILLEROS DE MALLORCA S A	3.299,61
81 COP	ALIVIADERA DE ESTAC BOMBEO AGUAS RESIDUALES	08-MAR-84	E.M. D'AIGÜES I CLAVEGUERAM SA	27,21
40 COP	AMPLIACIÓN DÁRSENA DEPORTIVA	22-OCT-73	CLUB DE MAR MALLORCA	38.998,67
82 COP	AMPLIACIÓN INST. TANQUE MUELLE PESQUERO	08-MAR-84	REPSOL, S.A.	278,41
180 COP	CANALIZACIÓN SUBTERRÁNEA EN SON VENT	27-JUN-97	COM. AUTÒNOMA I. BALEARS	0,00
93 COP	CANALIZACIÓN SUBTERRÁNEA LÍNEA 15 KW	08-NOV-85	ENDESA DISTRIB. ELÉCTRICA SLU	498,70
75 COP	CASA BOMBAS CANALIZ EMISARIO SUB Y BOYA BALIZ	23-ABR-80	E.M. D'AIGÜES I CLAVEGUERAM SA	85,58
87 COP	CONSTRUC. SIFON EN DESEMBOCADURA T. SA RIERA	29-JUL-83	E.M. D'AIGÜES I CLAVEGUERAM SA	35,33
25 COP	DÁRSENA DEPORTIVA	17-OCT-69	CLUB DE MAR MALLORCA	22.580,06
96 COP	ESCUELA DE FORMACIÓN NÁUTICO PESQUERA	25-APR-84	INST SOCIAL DE LA MARINA	0,00
88 COP	ESTACIÓN IMPULSIÓN DE AGUAS RESIDUALES	16-SEP-82	E.M. D'AIGÜES I CLAVEGUERAM SA	142,08
263 LP	ESTACIONES TRANSFORMADORAS Y ZANJAS	20-JAN-84	ENDESA DISTRIBU ELÉCTRICA SLU	2.199,68
41-COP	HOTEL PORTITXOL	25-FEB-98	LANGOSTA HOTEL Y RESTAURANTE S	11.231,24
97 COP	IMPULSIÓN AGUAS RESIDUALES ZONA PONIENTE	18-JUN-87	E.M. D'AIGÜES I CLAVEGUERAM SA	1.480,65
106 COP	INSTALACIÓN DESCARGA EN EL DIQUE OESTE	01-JUL-89	CLH S A	133.001,78
15-COP	INSTALACIONES NÁUTICAS	04-DEC-02	NAVIERA BALEAR S A	198.332,10
153 COP	LEG CASETA DEL MAREÓGRAFO Y CANALIZ. SUBT.	11-NOV-93	INST OCEANOGRAFICO BALEARES	0,00
68 COP	LEG LÍNEA ELÉCTRICA SUBT EST TRANSFORMADORA	10-FEB-84	ENDESA DISTRIBU ELÉCTRICA SLU	96,02
148 COP	LEG OBRAS REFORMA Y AMPLIACIÓN EDIFICIO	03-MAR-95	CLUB NÁUTICO PORTITXOL	29.410,26
115 COP	LEGALIZ AMPLIACIÓN INSTALACIONES DEL CLUB	16-MAR-93	CLUB MARITIMO MOLINAR LEVANTE	9.651,29
76 COP	LEGALIZACIÓN EMISARIO SUBMARINO	19-JUL-84	E.M. D'AIGÜES I CLAVEGUERAM SA	15,77
16 COP	LÍNEA ELÉCTRICA PARA SURTIDOR DE GASOLEO	18-FEB-59	REPSOL CIAL PROD PETROL S A	142,94
14 COP	MEJORAS EN EL EDIFICIO CANTINA DE PESCADORES	31-OCT-67	RESTAURANTE CASA EDUARDO S L	12.431,03
13 COP	MODERNIZACIÓN DE ASTILLEROS	19-JUN-67	ASTILLEROS DE MALLORCA S A	101.830,50
197-COP	NAVES EN MUELLE DE RIBERA EN SAN CARLOS	01-JAN-99	HARINAS DE MALLORCA S A	350.370,37
67 COP	OBSERVATORIO METEOROLÓGICO	29-NOV-68	CENTRO METEREOLÓGICO BALEARES	0,00
74 COP	PARCELA EN ZONA PORTITXOL PARA OBRAS DEPUR.	23-APR-80	E.M. D'AIGÜES I CLAVEGUERAM SA	26,81
84 COP	PARCELA PARA ALIVIADERO DE EST. AGUAS RESIDUA	15-MAR-88	E.M. D'AIGÜES I CLAVEGUERAM SA	4.686,72
91 COP	TENDIDO DE TUBERÍA FEEDER DE GAS	04-JUL-84	GESA GAS S A	12.590,33
202 COP	TUBERÍA DE GAS	24-MAY-63	GESA GAS S A	791,29
2 COP	TUBERÍA GAS EN MUELLE SAN PEDRO	29-APR-67	GESA GAS S A	224,49
TOTAL				934.458,93

CONCESIONES PUERTO DE ALCUDIA

910 CP/G	ACONDICIONAMIENTO PRIMER ESCALON IMPULSION	24-AUG-92	AYUNTAMIENTO DE ALCUDIA	2.143,02
1056 CP/G	AMPLIACIÓN INSTALACIONES grúas PORTICO	11-MAR-96	TRANSPORTES MARITIMOS ALCUDIA	70,437,39
909 CP/G	BALCONES DE UN EDIFICIO DE VIVIENDAS	12-SEP-91	LADY ALCUDIA S A	681,76
1003 CP/G	CABLES SUBTERRÁNEOS DE B T (ACUMUL. EXPTE.)	12-JUL-94	ENDESA DISTRIBU ELÉCTRICA SLU	1.482,54
219 CP/G	CANAL DE DESAGÜE EN MUELLES COMERCIALES	24-MAY-63	GAS Y ELECT GENERACIÓN S A	989,35
1080-CP/G	CANALIZACIÓN TOMA DE COMBUSTIBLE	09-NOV-00	GAS Y ELECT GENERACIÓN S A	3.595,79
479 CP/G	CONSTRUCCIÓN TERRAZA PUERTO ALCUDIA	26-APR-66	PONS GINARD PEDRO	214,80
605 CP/G	CONSTRUCCIÓN TERRAZA PUERTO ALCUDIA	13-FEB-69	VANRELL BERGAS JAIME	344,63
540 CP/G	FACTORÍA ALMACENAJE Y DISTRIB PROD ASFALTICOS	20-FEB-67	PRODUCTOS ASFÁLTICOS S A	20.283,63
949 CP/G	INST. CABLE SUBTER B T AVDA INGENIERO ROCA	09-SEP-93	ENDESA DISTRIBU ELÉCTRICA SLU	724,67
254 CP/G	INSTALAC CONDUCCIÓN DE GAS-OIL (C TÉRMICA)	06-JUL-59	GAS Y ELECT GENERACIÓN S A	746,25
937 CP/G	RED DE PLUVIALES Y DESAGÜE PASEO MARÍTIMO	22-JUN-92	AYUNTAMIENTO DE ALCUDIA	74,02
515 CP/G	TENDIDIO CABLE SUBTERRÁNEO ALTA TENSIÓN	08-MAR-68	ENDESA DISTRIBU ELÉCTRICA SLU	1.481,76
565-CP/G	TERRAZA CUBIERTA	01-JAN-99	FORNARI FERRA PAULA Y OTRO	183,31
591 CP/G	TERRAZA EN PENSIÓN MARINA PUERTO ALCUDIA	26-JUL-68	JIMENEZ PEÑALVER JOSE	587,37

Nº	DESCRIPCIÓN	FECHA DE	TITULAR	CANON ANUAL
Nº	DESCRIPTION	AUTORIZACIÓN	OPERATOR	ANNUAL COS
1059-CP/G	TUBERÍAS RED AGUA POTABLE HASTA AUCANADA	08-OCT-97	AYUNTAMIENTO DE ALCUDIA	40,96
			TOTAL	32.091,33

CONCESIONES EN EL PUERTO DE MAHÓN

963 CP/G	AMPLIACIÓN CANAL DE DESCARGA	21-FEB-94	GAS Y ELECT GENERACIÓN S A	463,99
924 CP/G	AMPLIACIÓN DEL EMISARIO TERRESTRE DE BAIXAMAR	08-AUG-94	AYUNTAMIENTO DE MAHÓN	2.102,44
965 CP/G	CANALIZACIÓN FUTURAS LÍNEAS ELÉCTRICAS	03-AUG-94	ENDESA DISTRIBU ELÉCTRICA SLU	1.371,80
1032-CP/G	CANALIZACIÓN TOMA Y VERTIDO AGUA DE MAR	15-APR-97	PONS JUSTO M SA	332,90
996 CP/G	CASETA ALMACEN Y MUELLE ADOSADO RIBERA NORTE	01-JUN-95	ROSELLO CATCHOT CATALINA	417,84
563 CP/G	CASETA GUARDABOTES EN LA RIBERA NORTE	06-JUN-67	POWER NORMAN Y JOY B	211,59
450 CP/G	CASETA VARADERO Y LEGALIZACIÓN ESPIGÓN	26-APR-66	LLABRES BAGUR SERGIO	393,02
456 CP/G	CASETA VARADERO Y LEGALIZACIÓN ESPIGÓN	30-NOV-66	MORRO FARRES JUAN	518,43
1009 CP/G	COLECTRO DE PLUVIALES EN CALA FIGUERA	31-DEC-94	AYUNTAMIENTO DE MAHÓN	27,73
1083-CP/G	CONDUCCIONES ESPECIALES	01-MAR-01	AJUNTAMIENT D' ES CASTELL	137,28
980 CP/G	EDIFICACIÓN Y EXPLANADA ANEJA	23-FEB-93	MILA SAGNIER ALFONSO	489,85
977 CP/G	EDIFICACIÓN Y EXPLANADA ANEJA	23-FEB-93	MUS TORRES ANTONIA	614,14
975 CP/G	EDIFICACIÓN Y EXPLANADA ANEJA	23-FEB-93	POL BARCELO MIGUEL	513,74
976 CP/G	EDIFICACIÓN Y EXPLANADA ANEJA	23-FEB-93	PONS GOÑALONS JOSE JUAN	545,60
972 CP/G	EDIFICACIÓN Y EXPLANADA ANEJA	18-MAR-93	ROSELLO RIERA JUAN Y OTRO	415,86
981 CP/G	EDIFICACIÓN Y EXPLANADA ANEJA EN RIBERA NORTE	11-MAY-95	PONS QUINTANA SANTIAGO Y OTRO	1.157,29
988 CP/G	EMBARCADERO EN CALA APARTIO	03-JUL-95	PONS PONS JOSE	335,43
500 CP/G	EMBARCADERO Y EVACUACION AGUAS RESIDUALES	30-MAR-66	MENORCA TURISTICA S A	1.026,75
543-CP/G	EMBARCADERO Y FOSA SEPTICA	01-JAN-03	CASA ESPIAU S L	414,75
619 CP/G	EMBARCADERO	01-JUL-96	IGLESIAS FRANCIA CONCEPCION	288,35
288 CP/G	ESCALERAS EMARCADERO Y VARADERO EN RIBERA NOR	13-FEB-64	CARRERAS TUDURI PAULA	203,46
1041-CP/G	ESPIGÓN EN RIU PLA	25-JUL-02	CLOS LLOMBART JORGE	377,24
983-CP/G	EXPLANADA Y EDIFICACIÓN	01-JAN-01	TARAMPARO, S.L.	1.096,71
1026-CP/G	EXPLOTACIÓN DÁRSENA DEPORTIVA	01-JUL-03	MARINA DEPORTIVA DE MENORCA.SL	100.736,76
571 CP/G	GELALIZACIÓN ESPIGÓN EN CALA RATOLÍ	03-OCT-95	MOYSI ALONSO M SOCORRO	419,33
226 CP/G	INSTALACIÓN TUBERÍA DE TOMA Y EVAC DE AGUA	01-SEP-59	GAS Y ELECT GENERACIÓN S A	558,01
1015 CP/G	LEG PANTALÁN EN PUNTA D'ES DRAGO	15-MAR-96	VIDAL BAGUR JAIME	292,67
578 CP/G	LEGALIZACIÓN CASETA GUARDABOTES Y ALMACEN	08-APR-68	MOLL DALMEDO NICOLAS Y FCO	323,67
989 CP/G	LEGALIZACIÓN DE MUELLE EN SAN ANTONIO	24-OCT-95	AYALA RAMON GINES	358,98
979 CP/G	LEGALIZACIÓN EDIFICACIÓN Y EXPLANADA ANEJA	23-FEB-93	MILA SAGNIER ALFONSO	444,79
993 CP/G	LEGALIZACIÓN EMBARCADERO Y CASETA COSTA N	18-JUL-94	LEON PONS CATALINA Y OTROS	558,67
973 CP/G	LEGALIZACIÓN EXPLANADA Y EDIFICIO	02-MAR-93	GONZALEZ COMPANY ANTONIO	472,84
1010 CP/G	LEGALIZACIÓN MUELLE CALA RATA	01-SEP-95	VERDAGUER SIREROL FDO Y OTRO	424,32
986 CP/G	LEGALIZACIÓN MUELLE EN CALA APARTIO	22-JUL-94	SALOM VIDAL ANTONIO	120,73
917 CP/G	LEGALIZACIÓN PANTALÁN EN CALA RATA	18-JAN-95	VIVES CAMPOMAR JOSE	338,86
997 CP/G	LEGALIZACIÓN PANTALÁN EN CALA RATA	05-MAY-95	VIVES PONS MATEO	439,99
951 CP/G	LEGALIZACIÓN PANTALÁN EN LA RIBERA NORTE	08-JUL-94	RIVIERE DE ISAMAT M VICTORIA	408,29
897 CP/G	LEGALIZACIÓN PANTALÁN EN RIBERA NORTE	16-JAN-95	NICOLAS LLABRES MARIA	406,30
1019 CP/G	LEGALIZACIÓN PANTALÁN EN SAN ANTONIO	03-JAN-96	MANGON CANDICE Y VANESSA	374,66
1013 CP/G	LEGALIZACIÓN PANTALÁN LADERA NORTE	18-JUL-95	MEYER HERMANN Y ANNEISE	492,34
1014 CP/G	LEGALIZACIÓN PANTALÁN RIBERA NORTE	18-JUL-95	LEONARD ROBERT JONES	447,25
1042 CP/G	LEGALIZACIÓN PANTALÁN Y VARADERO CALA RATA	18-JUL-95	BAGUR MANENT MARGARITA Y OTRO	717,73
898 CP/G	LEGALIZACIÓN PANTALÁN Y VARADERO EN RIBERA	23-JAN-95	HACHERO PONS JUANA M	555,70
906 CP/G	LÍNEA SUBT M T INTERCONEX CENTRAL ZONA COS NO	01-JAN-91	ENDESA DISTRIBU ELÉCTRICA SLU	1.080,22
588 CP/G	MUELLE EMBARCACIONES DE RECREO	17-SEP-68	POWER NORMAN Y JOY B	225,84
1000 CP/G	MUELLE EN CALA APARTIO	01-JUN-95	SAMPOL ALBERTI M JUANA	369,67

Nº	DESCRIPCIÓN	FECHA DE	TITULAR	CANON ANUAL
Nº	DESCRIPTION	AUTORIZACIÓN	OPERATOR	ANNUAL COS
958-CP/G	PANTALÁN EN CALA RATA	01-JAN-00	PRIDA ANTUÑA MARIA ANGELES	328,12
1040-CP/G	PANTALÁN EN RIBERA NORTE	15-APR-97	MARIN MERCADAL AGUSTIN	417,41
732 CP/G	PANTALÁN RIBERA NORTE	18-MAY-88	MERCADAL PONS FRANCISCO	289,56
956-CP/G	PLUVIALES EN CALA PADERA	16-APR-97	AJUNTAMIENT D' ES CASTELL	0,00
889 CP/G	SANEAMIENTO EN COS NOU	18-JUN-87	AYUNTAMIENTO DE MAHÓN	306,10
737 CP/G	SEGUNDO CANAL DE TOMA DE AGUA DE REFRIG.	01-APR-87	GAS Y ELECT GENERACIÓN S A	1.904,87
888 CP/G	SUSTITUCIÓN DE APARATOS MÓVILES POR SURT FIJO	01-DEC-88	REPSOL CIAL PROD PETROL S A	313,80
900 CP/G	TOMA AGUA DE MAR VITRINA-PECERA REST. GREGAL	01-JAN-91	CHARAMIS KONSTANTINOS	231,35
902-CP/G	TRANSFERENCIA CONSEJO ADMON. 29-09-98	01-JAN-99	PIERCE JAMES A.	623,15
326 CP/G	TUBERÍA DE REFRIGERACIÓN	06-MAR-64	GAS Y ELECT GENERACIÓN S A	482,73
TOTAL				128.920,88

CONCESIONES EN EL PUERTO DE EIVISSA

127 CP/G	ASTILLERO PARA EMBARCACIONES MENORES	14-JUN-61	VARADEROS Y CONST NAVALES S L	11.179,03
654 CP/G	ATRAQUE Y PLATAFORMA EN PUERTO DE IBIZA	16-OCT-70	CLUB NÁUTICO DE IBIZA	12.437,46
585 CP/G	CASETA VARADERO Y TERRAZA (ILLA PLANA)	17-SEP-68	MAZY MONIQUE	343,43
1088-CP/G	CONDUCCIÓN DE DESCARGA DE FUEL-OIL	12-JUL-03	GAS Y ELECT GENERACIÓN S A	88.595,00
568 CP/G	CONSTRUCCIÓN PANTALÁN EN PTO IBIZA	04-OCT-65	CLH S A	10.068,77
901 CP/G	EMBARCADERO PARA TRÁFICO LOCAL	15-APR-97	COSTA MARINE ANIANO	2.462,22
908 CP/G	ENLACE ELÉCTRICO ENTRE EST IMPULSORAS	18-JAN-91	GAS Y ELECT GENERACIÓN S A	3.422,73
921 CP/G	ENTREGA DE PARCELA AL Mº DE DEFENSA.	30-OCT-57	COMANDANCIA DE MARINA DE IBIZA	0,00
553 CP/G	INSTAL CABLE SUBTERRANEO PUERTO IBIZA	20-FEB-67	ENDESA DISTRIBU ELÉCTRICA SLU	357,24
178(3)-COP	LOCAL EN ANTIGUO EDIF. SERVICIOS	18-JUN-97	CONSELL INSULAR IBIZA FORMENT.	51,66
178(1)-COP	LOCAL EN EDIFICIO DE SERVICIOS	01-JAN-96	CAPITANIA MARÍTIMA DE IBIZA	777,83
827 CP/G	PUERTO DEPORTIVO	01-JUN-96	PUERTO DEPORTIVO BOTAFUCH S L	52.781,32
TOTAL				182.476,69

CONCESIONES PUERTO DE LA SAVINA

869 CP/G	ALMACENES Y DE PENDENCIAS CONTROL Y PESAJE	26-JUN-86	COFRADIA PESCADORES FORMENTERA	1,634,60
896 CP/G	CASA DEL MAR	16-MAY-90	INST SOCIAL DE LA MARINA	544,84
925 CP/G	NUEVOS LOCALES EN ZONA DEPORTIVA	24-APR-91	MARINA DE FORMENTERA S A	50,325,36
596 CP/G	REFORMA Y AMPLIACIÓN HOTEL BAHIA CALA SABINA	10-OCT-68	MAYANS COLOMAR ANTONIA Y DOS M	603,31
1047 CP/G	UNIDAD SUMINISTRO DE CARBURANTES	11-APR-97	PETROFOR S L	1,203,34
1047 CP/G	UNIDAD SUMINISTRO DE CARBURANTES	11-APR-97	PETROFOR S L	756,19
TOTAL				1.904,34



3.1.2. CONTRATOS DE GESTIÓN DE SERVICIOS OTORGADOS ANTES DE EMPEZAR EL AÑO / SERVICE MANAGEMENT CONTRACTS AWARDED BEFORE THE START OF THE YEAR

PUERTO DE PALMA

GSP-49	BAR MOSQUITO (CA'N BARBARÀ)	01-JUL-00	TOMOSQUI, S.L.	8.312,67
GSP-102	CENTRO DE DISTRIBUCIÓN Y ALMACENAJE CEMENTO	01-JAN-02	SILOS ALMACENAJES BALEARES S A	251.583,66
GSP-103	CENTRO DISTRIBUCIÓN DE CEMENTO	02-FEB-02	CEMEX ESPAÑA S A	375.031,55
GSP-84	EDIFICIO EN M. DE LA LONJA	23-MAR-98	GALMES GONZALEZ LORENZO	8.359,41
GSP-75	ELEMENTOS FLOTA AUTORIDAD PORTUARIA DE BALEARES	30-JUN-95	PORTDOCK BALEAR S L	669,44
GSP-78	ESTABLECIM. SERVICIO USUARIOS	01-OCT-96	BRUC DE MALLORCA S L	18.190,10
GSP-77	ESTABLECIMIENTOS SERVICIO USUARIO M. COMERCIALES	16-APR-96	CASTELLANOS ALDAMA MANUEL	8.731,25
GSP-97	ESTACIÓN MARÍTIMA N° 3	12-JAN-01	ESCRIBANO Y ESCRIBANO S L	10.270,85
GSP-79	EXLOT ESTABLEC SERVICIO USUARIOS SAN MAGÍN	12-APR-96	PORTUARIA BALEAR SERVICIO S L	17.462,51
GSP-80	EXLOT PUESTOS AMARRE EMBARC. RECREO	15-MAY-96	PIER 46 S L	47.851,62
GSP-55	EXLOT. SERV. VARADA-BOTADURA	24-OCT-94	BOAT YARD PALMA S L	92.434,29
GSP-95	EXPLOTACIÓN BAR PUNTA DEL GAS	22-NOV-99	MOYA JUAN GABRIEL	5.007,05
GSP-83	EXPLOTACIÓN EDIFICIO EN ESPIGÓN EXTERIOR	17-MAR-98	GUIDET VALCARCEL S A	125.737,51
GSP-99	EXPLOTACIÓN EDIFICIO ESPIGÓN DE LA CONSIGNA	01-JUN-01	UTE TRAPSAYATES IP3M SL ED Y E	391.568,80
GSP-96	EXPLOTACIÓN EDIFICIO REPARACIÓN EMBARCACIONES	25-AUG-00	SER. N. CARPINSER, S.L.	20.028,16
GSP-85	EXPLOTACIÓN EST. MAR. 2	01-OCT-98	GRUPO BALEAR REISAN, S. L.	8.359,41
GSP-57	EXPLOTACIÓN FARO DE FORMENTOR	01-JUL-97	GUAL CAPO MAGDALENA	2.447,41
GSP-107	EXPLOTACIÓN LOCAL ALQUILER VEHICULOS	02-JAN-03	AVIS S A	27.045,50
GSP-20	EXPLOTACIÓN LONJA DE PESCADO	01-JAN-03	OPMALLORCAMAR	7.204,29
GSP-90	EXPLOTACIÓN PANTALÁN CUARENTENA	18-FEB-99	TRAPSA YATES S L	171.739,09
GSP-100	EXPLOTACIÓN PANTALÁN MEDITERRANEO	08-JUN-01	MARINAS Y PANTALÁNES S.A.	282.448,76
GSP-93	GESTIÓN DE AMARRES EN Pº MARÍTIMO	02-SEP-99	INIC PORT MIRALL DE MAR DE MCA	324.389,22
GSP-91	GESTIÓN DE CUATRO GRÚAS	06-MAR-99	HARINAS DE MALLORCA S A	9.620,96
GSP-65	SERV. PÚBLICO REMOLQUES PTO. PALMA	01-JAN-95	REMOLCADORES NOSA TERRA S A	7.648,19
GSP-61(2)	SERVICIO DE AMARRE Y DESAMARRE	01-JAN-02	AMARRADORES PTO DE PALMA S L	3.458,28
TOTAL				2.225.599,97

PUERTO DE ALCUDIA

GSP-104	CENTRO DISTRIBUCIÓN DE CEMENTO	02-FEB-02	CEMEX ESPAÑA S A	156.263,15
GSP-60(2)	SERVICIO DE AMARRE Y DESAMARRE	01-JAN-01	SUÑER COMAS MIGUEL	765,83
GSP-64	SERVICIO PÚBLICO DE REMOLQUE PTO ALCUDIA	01-JAN-95	REMOLCADORES NOSA TERRA S A	2.294,46
TOTAL				159.323,44

PUERTO DE MAHÓN

GSP-82	ESTACIÓN MARÍTIMA DE MAHÓN	01-JAN-01	PORT MAO PLAZA	4.876,32
GSP-63	SERV. PÚBLICO REMOLCADORES PTO. MAHÓN	31-DEC-94	REMOLCADORES NOSA TERRA S A	3.824,10
GSP-101	SERVICIO DE AMARRE Y DESAMARRE	01-JAN-02	SERVICIO AMARRES PTO MAHÓN S L	589,55
TOTAL				9.289,97

PUERTO DE EIVISSA

GSP-106	PUESTOS DE AMARRE EN CONTRAMUELLE DE PONIENTE	02-JAN-03	OCIBAR, S. A. (P ADRIANO)	203.700,00
GSP-81(3)	RECOGIDA DE RESIDUOS SÓLIDOS Y LÍQUIDOS	09-JAN-98	HERBUSA S A	696,62
GSP-98(2)	SERVICIO DE AMARRE Y DESAMARRE	01-JAN-02	AMARRADORES SERV. DE IBIZA S L	1.415,81
GSP-62	SERVICIO PÚBLICO REMOLCADORES	01-JAN-95	REMOLCADORES NOSA TERRA S A	3.824,09
G.S.P.-105	SUMINISTRO DE GASOLINA O GAS-OIL	08-AUG-02	REPSOL CIAL PROD PETROL S A	12.501,06
TOTAL				222.137,58

PUERTO DE LA SAVINA

GSP-8	DÁRSENA EMBARCACIONES MENORES FORMENTERA	30-DEC-93	FORMENTERA MAR S A	13.766,75
GSP-50	EXPLOTACIÓN CAFETERÍA ESTACIÓN MARÍTIMA	13-MAY-93	RIBAS MARI JUAN ANGEL	41.761,96
GSP-94	EXPLOTACIÓN ESTABLECIMIENTO USOS MÚLTIPLES	15-JUL-99	FORMENTERA MAR S A	11.850,23
GSP-67	EXPLOTACIÓN LOCALES Y DESPACHOS	08-FEB-95	FORMENTERA BOULEVARD S L	15.191,28
TOTAL				82.570,22

3.2. AUTORIZADAS EN EL AÑO AUTHORISED DURING THE COURSE OF THE YEAR

3.2.1. CONCESIONES AUTORIZADAS EN EL AÑO / CONCESSIONS AUTHORISED DURING THE COURSE OF THE YEAR

Nº	DESCRIPCIÓN	FECHA DE AUTORIZACIÓN	TITULAR	CANON ANUAL
Nº	DESCRIPTION	DATE	OPERATOR	ANNUAL COST
PUERTO DE MAHÓN				
543-CP/G	EMBARCADERO Y FOSA SÉPTICA	01-JAN-03	CASA ESPIAU S.L.	414,75
1026-CP/G	EXPLOTACIÓN DÁRSENA DEPORTIVA	01-JUL-03	MARINA DEPORTIVA DE MENORCA S.L.	100.736,76
TOTAL				101.151,51
PUERTO DE EIVISSA				
1088-CP/G	CONDUCCIÓN DE DESCARGA DE FUEL-OIL	12-JUL-03	GAS Y ELECT GENERACIÓN S.A.	88.595,00
GSP-106	PUESTOS DE AMARRE EN CONTRAMUELLE DE PONIENTE	02-JAN-03	OCIBAR, S.A. (P. ADRIANO)	203.700,00
TOTAL				292.295,00







4. ESTADÍSTICAS DE TRÁFICO

TRAFFIC STATISTICS

4.1. TRÁFICO DE PASAJE PASSENGER TRAFFIC

4.1.1. PASAJEROS / PASSENGERS

4.1.1.1 Número de pasajeros / Passengers number

	CABOTAJE DOMESTIC	EXTERIOR FOREIGN	TOTAL CABOTAJE MÁS EXTERIOR TOTAL DOMESTIC AND FOREIGN	BAHÍA O LOCAL LOCAL
PUERTO DE PALMA				
Entrados / Disembarked	440.017	24.684	464.701	129.626
Salidos / Embarked	440.472	24.311	464.783	129.626
Entrados más salidos / Disembarked + Embarked	880.489	48.995	929.484	259.252
Cruceros turísticos			742.662	
Puerto base/Port home		372.938		
En tránsito / in transit	0	369.724		0
PUERTO DE ALCUDIA				
Entrados / Disembarked	54.560	0	54.560	33.241
Salidos / Embarked	56.853	0	56.853	33.241
Entrados más salidos / Disembarked + Embarked	111.413	0	111.413	66.482
Cruceros turísticos			0	
Puerto base/Port home				
En tránsito / in transit	0	0		0
PUERTO DE MAHÓN				
Entrados / Disembarked	84.184	0	84.184	104.175
Salidos / Embarked	81.929	0	81.929	104.175
Entrados más salidos / Disembarked + Embarked	166.113	0	166.113	208.350
Cruceros turísticos			83.207	
Puerto base/Port home				
En tránsito / in transit	0	83.207		0
PUERTO DE EIVISSA				
Entrados / Disembarked	349.443	0	349.443	689.528
Salidos / Embarked	286.773	0	286.773	689.528
Entrados más salidos / Disembarked + Embarked	636.216	0	636.216	1.379.056
Cruceros turísticos			79.983	
Puerto base/Port home				
En tránsito / in transit	0	79.983		0
PUERTO DE LA SAVINA				
Entrados / Disembarked	0	0	0	519.934
Salidos / Embarked	0	0	0	519.934
Entrados más salidos / Disembarked + Embarked	0	0	0	1.039.868
Cruceros turísticos			15.382	
Puerto base/Port home				
En tránsito / in transit	0	15.382		0
TOTAL DE LOS PUERTOS				
Entrados / Disembarked	928.204	24.684	952.888	1.476.504
Salidos / Embarked	866.027	24.311	890.338	1.476.504
Entrados más salidos / Disembarked + Embarked	1.794.231	48.995	1.843.226	2.953.008
Cruceros turísticos			921.234	
Puerto base/Port home		372.938		
En tránsito / in transit	0	548.296		0



4.1.1.2. Pasajeros en cabotaje, puertos de origen y destino, número / Passenger traffic - coastal, navigation ports of embarking-disembarking

PUERTO DE ORIGEN O DESTINO PORTS OF EMBARKING / DISEMBARKING	ENTRADOS DISEMBARKED	SALIDOS EMBARKED	TOTAL TOTAL
PUERTO DE PALMA	464.701	464.783	929.484
Barcelona	200.332	182.450	382.782
Valencia	81.442	75.615	157.057
Denia	65.110	66.457	131.567
Alicante	8.473	7.461	15.934
Mahón	3.010	2.834	5.844
Eivissa	81.650	105.655	187.305
Sete	23.311	22.956	46.267
Argelia	1.373	1.355	2.728
PUERTO DE ALCUDIA	54.560	56.853	111.413
Barcelona	5.000	5.228	10.228
Ciudadela	38.613	42.162	80.775
Mahón	10.947	9.463	20.410
PUERTO DE MAHÓN	84.184	81.929	166.113
Barcelona	65.413	62.042	127.455
Alcudia	9.463	10.947	20.410
Valencia	6.474	5.930	12.404
Palma de Mallorca	2.834	3.010	5.844
PUERTO DE EIVISSA	349.443	286.773	636.216
Barcelona	77.777	70.785	148.562
Valencia	38.312	37.109	75.421
Denia	127.699	97.229	224.928
Palma de Mallorca	105.655	81.650	187.305
PUERTO DE LA SAVINA	0	0	0
	0	0	0
TOTAL	952.888	890.338	1.843.226

4.1.2. AUTOMÓVILES EN RÉGIMEN DE PASAJE / CARS WITH PASSENGERS

	CABOTAJE DOMESTIC	EXTERIOR FOREIGN	TOTAL TOTAL
PUERTO DE PALMA			
Entrados / <i>Disembarked</i>	90.221	4.974	95.195
Salidos / <i>Embarked</i>	89.166	5.195	94.361
TOTAL ENTRADOS Y SALIDOS / TOTAL DISEMBARKED + EMBARKED	179.387	10.169	179.387
PUERTO DE ALCUDIA			
Entrados / <i>Disembarked</i>	12.151	0	12.151
Salidos / <i>Embarked</i>	11.927	0	11.927
TOTAL ENTRADOS Y SALIDOS / TOTAL DISEMBARKED + EMBARKED	24.078	0	24.078
PUERTO DE MAHÓN			
Entrados / <i>Disembarked</i>	19.739	0	19.739
Salidos / <i>Embarked</i>	20.359	0	20.359
TOTAL ENTRADOS Y SALIDOS / TOTAL DISEMBARKED + EMBARKED	40.098	0	40.098
PUERTO DE EIVISSA			
Entrados / <i>Disembarked</i>	53.537	0	53.537
Salidos / <i>Embarked</i>	53.294	0	53.294
TOTAL ENTRADOS Y SALIDOS / TOTAL DISEMBARKED + EMBARKED	106.831	0	106.831
PUERTO DE LA SAVINA			
Entrados / <i>Disembarked</i>	0	0	0
Salidos / <i>Embarked</i>	0	0	0
TOTAL ENTRADOS Y SALIDOS / TOTAL DISEMBARKED + EMBARKED	0	0	0
TOTAL DE LOS PUERTOS			
Entrados / <i>Disembarked</i>	175.648	4.974	180.622
Salidos / <i>Embarked</i>	174.746	5.195	179.941
TOTAL ENTRADOS Y SALIDOS / TOTAL DISEMBARKED + EMBARKED	350.394	10.169	360.563



4.2. BUQUES VESSELS

4.2.1. BUQUES MERCANTES ENTRADOS EN EL AÑO / *MERCHANT SHIPS ENTERED DURING THE YEAR*

4.2.1.1. Distribución por clases de navegación y tonelaje / *Distribution by type of voyage and tonnage*

	CLASE DE NAVEGACIÓN TYPE OF NAVIGATION	TOTAL	HASTA 3.000 G.T.	DE 3.001 a 5.000 G.T.	DE 5.001 a 10.000 G.T.	DE 10.001 a 25.000 G.T.	DE 25.001 a 50.000 G.T.	MÁS DE 50.000 G.T.	
PUERTO DE PALMA									
Cabotaje / <i>Domestic</i>									
ESPAÑÓLES / <i>SPANISH</i>	Número / <i>Number</i>	3.994	75	608	2.022	541	748		
	G.T.	42.696.231	99.217	2.400.708	13.493.040	7.125.396	19.577.870		
	Exterior / <i>Foreign</i>								
	Número / <i>Number</i>	3			2	1			
	G.T.	27.357			15.770	11.587			
	TOTAL ESPAÑÓLES SPANISH								
Número / <i>Number</i>	3.997	75	608	2.024	542	748	0		
G.T.	42.723.588	99.217	2.400.708	13.508.810	7.136.983	19.577.870	0		
Cabotaje / <i>Domestic</i>									
EXTRANJEROS / <i>FOREIGN</i>	Número / <i>Number</i>	292	36	8	20	46	137	45	
	G.T.	9.258.695	55.202	33.834	170.287	978.390	5.010.008	3.010.974	
	Exterior / <i>Foreign</i>								
	Número / <i>Number</i>	411	54	24	105	69	34	125	
	G.T.	11.705.913	122.741	94.406	846.116	970.487	1.192.681	8.479.482	
	TOTAL EXTRANJEROS FOREIGN								
Número / <i>Number</i>	703	90	32	125	115	171	170		
G.T.	20.964.608	177.943	128.240	1.016.403	1.948.877	6.202.689	11.490.456		
Cabotaje / <i>Domestic</i>									
TOTALES / <i>TOTALS</i>	Número / <i>Number</i>	4.286	111	616	2.042	587	885	45	
	G.T.	51.954.926	154.419	2.434.542	13.663.327	8.103.786	24.587.878	3.010.974	
	Exterior / <i>Foreign</i>								
	Número / <i>Number</i>	414	54	24	107	70	34	125	
	G.T.	11.733.270	122.741	94.406	861.886	982.074	1.192.681	8.479.482	
	TOTAL GENERAL								
Número / <i>Number</i>	4.700	165	640	2.149	657	919	170		
G.T.	63.688.196	277.160	2.528.948	14.525.213	9.085.860	25.780.559	11.490.456		
Porcentaje sobre el total %									
Número / <i>Number</i>	100,00	3,51	13,62	45,72	13,98	19,55	3,62		
G.T.	100,00	0,44	3,97	22,81	14,27	40,48	18,04		
PUERTO DE ALCUDIA									
Cabotaje / <i>Domestic</i>									
ESPAÑÓLES / <i>SPANISH</i>	Número / <i>Number</i>	1.408	252	850	306	0	0	0	
	G.T.	5.713.584	621.121	3.037.048	2.055.415	0	0	0	
	Exterior / <i>Foreign</i>								
	Número / <i>Number</i>	0				0	0	0	
	G.T.	0				0	0	0	
	TOTAL ESPAÑÓLES SPANISH								
Número / <i>Number</i>	1.408	252	850	306	0	0	0		
G.T.	5.713.584	621.121	3.037.048	2.055.415	0	0	0		
Cabotaje / <i>Domestic</i>									
	Número / <i>Number</i>	36	29	6		1	0	0	
	G.T.	107.631	67.622	23.695		16.314	0	0	

	CLASE DE NAVEGACIÓN TYPE OF NAVIGATION	TOTAL	HASTA 3.000 G.T.	DE 3.001 a 5.000 G.T.	DE 5.001 a 10.000 G.T.	DE 10.001 a 25.000 G.T.	DE 25.001 a 50.000 G.T.	MÁS DE 50.000 G.T.
EXTRANJEROS / FOREIGN	Exterior / Foreign							
	Número / Number	0				0	0	0
	G.T.	0				0	0	0
	TOTAL EXTRANJEROS FOREIGN							
EXTRANJEROS / FOREIGN	Número / Number	36	29	6	0	1	0	0
	G.T.	107.631	67.622	23.695	0	16.314	0	0
	Cabotaje / Domestic							
	Número / Number	1.444	281	856	306	1	0	0
TOTALES / TOTALS	G.T.	5.821.215	688.743	3.060.743	2.055.415	16.314	0	0
	Exterior / Foreign							
	Número / Number	0	0	0	0	0	0	0
	G.T.	0	0	0	0	0	0	0
TOTALES / TOTALS	TOTAL GENERAL							
	Número / Number	1.444	281	856	306	1	0	0
	G.T.	5.821.215	688.743	3.060.743	2.055.415	16.314	0	0
	Porcentaje sobre el total %							
TOTALES / TOTALS	Número / Number	100,00	19,46	59,28	21,19	0,07	0,00	0,00
	G.T.	100,00	11,83	52,58	35,31	0,28	0,00	0,00
	PUERTO DE MAHÓN							
	Cabotaje / Domestic							
ESPAÑOLES / SPANISH	Número / Number	1.005	94	281	277	165	188	0
	G.T.	9.991.944	207.861	1.038.603	1.709.624	2.062.561	4.973.295	0
	Exterior / Foreign							
	Número / Number	3	3					0
ESPAÑOLES / SPANISH	G.T.	1.363	1.363					0
	TOTAL ESPAÑOLES SPANISH							
	Número / Number	1.008	97	281	277	165	188	0
	G.T.	9.993.307	209.224	1.038.603	1.709.624	2.062.561	4.973.295	0
EXTRANJEROS / FOREIGN	Cabotaje / Domestic							
	Número / Number	62	27	6	3	14	12	
	G.T.	689.863	18.865	25.607	20.931	231.789	392.671	
	Exterior / Foreign							
EXTRANJEROS / FOREIGN	Número / Number	61	4	4	8	22	20	3
	G.T.	1.516.808	8.201	17.085	78.119	474.113	748.718	190.572
	TOTAL EXTRANJEROS FOREIGN							
	Número / Number	123	31	10	11	36	32	3
EXTRANJEROS / FOREIGN	G.T.	2.206.671	27.066	42.692	99.050	705.902	1.141.389	190.572
	Cabotaje / Domestic							
	Número / Number	1.067	121	287	280	179	200	0
	G.T.	10.681.807	226.726	1.064.210	1.730.555	2.294.350	5.365.966	0
TOTALES / TOTALS	Exterior / Foreign							
	Número / Number	64	7	4	8	22	20	3
	G.T.	1.518.171	9.564	17.085	78.119	474.113	748.718	190.572
	TOTAL GENERAL							
TOTALES / TOTALS	Número / Number	1.131	128	291	288	201	220	3
	G.T.	12.199.978	236.290	1.081.295	1.808.674	2.768.463	6.114.684	190.572
	Porcentaje sobre el total %							
	Número / Number	100,00	11,32	25,73	25,46	17,77	19,45	0,27
TOTALES / TOTALS	G.T.	100,00	1,94	8,86	14,83	22,69	50,12	1,56

CLASE DE NAVEGACIÓN TYPE OF NAVIGATION		TOTAL	HASTA 3.000 G.T.	DE 3.001 a 5.000 G.T.	DE 5.001 a 10.000 G.T.	DE 10.001 a 25.000 G.T.	DE 25.001 a 50.000 G.T.	MÁS DE 50.000 G.T.
PUERTO DE EIVISSA								
Cabotaje / Domestic								
Número / Number		2.914	71	195	2.149	384	115	
G.T.		23.619.272	125.874	771.570	15.103.441	4.538.200	3.080.187	
Exterior / Foreign								
Número / Number		1			1			
G.T.		6.172			6.172			
TOTAL ESPAÑOLES SPANISH								
Número / Number		2.915	71	195	2.150	384	115	0
G.T.		23.625.444	125.874	771.570	15.109.613	4.538.200	3.080.187	0
Cabotaje / Domestic								
Número / Number		70	17	7	6	16	20	4
G.T.		1.417.272	24.961	27.710	37.866	265.090	753.245	308.400
Exterior / Foreign								
Número / Number		78	5	2	5	42	23	1
G.T.		1.463.660	10.772	6.074	48.271	577.777	743.267	77.499
TOTAL EXTRANJEROS FOREIGN								
Número / Number		148	22	9	11	58	43	5
G.T.		2.880.932	35.733	33.784	86.137	842.867	1.496.512	385.899
Cabotaje / Domestic								
Número / Number		2.984	88	202	2.155	400	135	4
G.T.		25.036.544	150.835	799.280	15.141.307	4.803.290	3.833.432	308.400
Exterior / Foreign								
Número / Number		79	5	2	6	42	23	1
G.T.		1.469.832	10.772	6.074	54.443	577.777	743.267	77.499
TOTAL GENERAL								
Número / Number		3.063	93	204	2.161	442	158	5
G.T.		26.506.376	161.607	805.354	15.195.750	5.381.067	4.576.699	385.899
Porcentaje sobre el total %								
Número / Number		100,00	3,04	6,66	70,55	14,43	5,16	0,16
G.T.		100,00	0,61	3,04	57,33	20,30	17,27	1,46
PUERTO DE LA SAVINA								
Cabotaje / Domestic								
Número / Number		0	0	0	0	0	0	0
G.T.		0	0	0	0	0	0	0
Exterior / Foreign								
Número / Number		0	0	0	0	0	0	0
G.T.		0	0	0	0	0	0	0
TOTAL ESPAÑOLES SPANISH								
Número / Number		0	0	0	0	0	0	0
G.T.		0	0	0	0	0	0	0
Cabotaje / Domestic								
Número / Number		16	1		1	1	13	
G.T.		563.604	2.298		8.378	14.983	537.945	
Exterior / Foreign								
Número / Number		0						
G.T.		0						

	CLASE DE NAVEGACIÓN TYPE OF NAVIGATION	TOTAL	HASTA 3.000 G.T.	DE 3.001 a 5.000 G.T.	DE 5.001 a 10.000 G.T.	DE 10.001 a 25.000 G.T.	DE 25.001 a 50.000 G.T.	MÁS DE 50.000 G.T.
TOTALES / TOTALS	TOTAL EXTRANJEROS FOREIGN							
	Número / Number	16	1	0	1	1	13	0
	G.T.	563.604	2.298	0	8.378	14.983	537.945	0
	Cabotaje / Domestic							
	Número / Number	16	1	0	1	1	13	0
	G.T.	563.604	2.298	0	8.378	14.983	537.945	0
	Exterior / Foreign							
	Número / Number	0	0	0	0	0	0	0
	G.T.	0	0	0	0	0	0	0
	TOTAL GENERAL							
Número / Number	16	1	0	1	1	13	0	
G.T.	563.604	2.298	0	8.378	14.983	537.945	0	
Porcentaje sobre el total %								
Número / Number	100,00	6,25	0,00	6,25	6,25	81,25	0,00	
G.T.	100,00	0,41	0,00	1,49	2,66	95,45	0,00	
ESPAÑOLES / SPANISH	TOTAL DE LOS PUERTOS							
	Cabotaje / Domestic							
	Número / Number	9.321	492	1.934	4.754	1.090	1.051	0
	G.T.	82.021.031	1.054.073	7.247.929	32.361.520	13.726.157	27.631.352	0
	Exterior / Foreign							
	Número / Number	7	3	0	3	1	0	0
	G.T.	34.892	1.363	0	21.942	11.587	0	0
	TOTAL ESPAÑOLES SPANISH							
	Número / Number	9.328	495	1.934	4.757	1.091	1.051	0
	G.T.	82.055.923	1.055.436	7.247.929	32.383.462	13.737.744	27.631.352	0
EXTRANJEROS / FOREIGN	Cabotaje / Domestic							
	Número / Number	476	110	27	30	78	182	49
	G.T.	12.037.065	168.948	110.846	237.462	1.506.566	6.693.869	3.319.374
	Exterior / Foreign							
	Número / Number	550	63	30	118	133	77	129
	G.T.	14.686.381	141.714	117.565	972.506	2.022.377	2.684.666	8.747.553
	TOTAL EXTRANJEROS FOREIGN							
	Número / Number	1.026	173	57	148	211	259	178
	G.T.	26.723.446	310.662	228.411	1.209.968	3.528.943	9.378.535	12.066.927
	Cabotaje / Domestic							
Número / Number	9.797	602	1.961	4.784	1.168	1.233	49	
G.T.	94.058.096	1.223.021	7.358.775	32.598.982	15.232.723	34.325.221	3.319.374	
Exterior / Foreign								
Número / Number	557	66	30	121	134	77	129	
G.T.	14.721.273	143.077	117.565	994.448	2.033.964	2.684.666	8.747.553	
TOTAL GENERAL								
Número / Number	10.354	668	1.991	4.905	1.302	1.310	178	
G.T.	108.779.369	1.366.098	7.476.340	33.593.430	17.266.687	37.009.887	12.066.927	
Porcentaje sobre el total %								
Número / Number	100,00	6,45	19,23	47,37	12,57	12,65	1,72	
G.T.	100,00	1,26	6,87	30,88	15,87	34,02	11,09	

No se incluyen buques entrados para desguace ni buques de nueva construcción botados en el año.
Vessels for breaking-up or new-buildings launched during the year are not included.



4.2.1.2. Distribución por banderas / *Distribution by flags*

BANDERAS	PALMA		ALCUDIA		MAHÓN	
	NÚMERO DE BUQUES	G.T.	NÚMERO DE BUQUES	G.T.	NÚMERO DE BUQUES	G.T.
FLAGS	NUMBER OF VESSELS	G.T. (G.R.T.)	NUMBER OF VESSELS	G.T. (G.R.T.)	NUMBER OF VESSELS	G.T. (G.R.T.)
ESPAÑA	3.997	42.723.588	1.408	5.713.584	1.008	9.993.307
ALEMANIA	7	52.375			4	46.164
ANTIGUA Y BAHAMAS	15	79.980	4	8.262	1	1.409
ANTILLAS HOLANDESAS	13	107.613	1	3.454		
AUSTRIA						1
BAHAMAS	144	3.778.988			31	625.825
BARBADOS	1	2.300				
BELIZE	1	1.507				
COREA DEL SUR	1	24.403				
CHIPRE	12	145.496	1	1.010	1	2.756
DINAMARCA	5	49.993	3	4.969	1	1.560
FILIPINAS	4	12.268				
FINLANDIA	2	8.590			5	21.475
FRANCIA	29	306.458			1	47.626
GIBRALTAR			1	4.747		
GRAN BRETAÑA	82	4.277.793	1	3.693	4	198.772
GRECIA	3	38.656			2	35.954
HOLANDA	43	427.704	4	10.466	29	251.936
HONG KONG	1	40.562				
ISLAS MARSHALL	5	151.385			3	90.831
ITALIA	156	7.253.243	2	6.441	1	35.144
JAPON	2	50.759				
LIBERIA	39	1.548.649			17	582.110
LITUANIA	2	13.062	1	3.936		
LUXEMBURGO	3	11.148			2	6.723
MALTA	15	73.584	1	17.354	2	6.381
NORUEGA	10	165.311			10	113.368
PANAMA	43	1.849.400			6	115.879
POLONIA	2	1.470				
PORTUGAL	40	309.604	14	35.821	1	5.632
RUSIA			1	2.491		
SINGAPUR						2
ST. VINCENT	16	134.160			2	17.076
SUECIA		6.544				
TUNEZ	1	31.408				
TURQUIA	5	10.195	2	4.987		
	4.699	63.688.196	1.444	5.821.215	1.131	12.199.928
		20.964.608	36	107.631	123	2.206.621

EIVISSA		LA SAVINA		TOTAL PUERTOS	
NÚMERO DE BUQUES	G.T.	NÚMERO DE BUQUES	G.T.	NÚMERO DE BUQUES	G.T.
NUMBER OF VESSELS	G.T. (G.R.T.)	NUMBER OF VESSELS	G.T. (G.R.T.)	NUMBER OF VESSELS	G.T. (G.R.T.)
2.915	23.625.444			9.328	82.055.923
5	64.526			16	163.065
2	4.255			22	93.906
				14	111.067
2.449			1	2.449	
35	792.144	1	8.378	211	5.205.335
				1	2.300
				1	1.507
				1	24.403
				14	149.262
3	2.960			12	59.482
				4	12.268
1	4.295			8	34.360
5	119.075	1	14.983	36	488.142
				1	4.747
18	785.635	12	507.468	117	5.773.361
24	272.272			29	346.882
9	15.067			85	705.173
				1	40.562
3	90.754	1	30.477	12	363.447
2	110.805			161	7.405.633
				2	50.759
1	28.430			57	2.159.189
				3	16.998
2	6.723	1	2.298	8	26.892
2	20.363			20	117.682
4	88.131			24	366.810
21	334.269			70	2.299.548
				2	1.470
2	3.406			57	354.463
				1	2.491
96.908			2	96.908	
2	25.172			20	176.408
1	6.544			1	13.088
				1	31.408
3	6.749			10	21.931
3.063	26.506.376	16	563.604	10.353	108.779.319
148	2.880.932	16	563.604	1.025	26.723.396

4.2.1.3. Distribución por tipo de buques / *Distribution by type of vessels*

TIPO DE BUQUES <i>TYPE OF VESSELS</i>	NACIONALES <i>SPANISH</i>	EXTRANJEROS <i>FOREIGN</i>	TOTALES <i>TOTALS</i>
PUERTO DE PALMA			
TANQUES / TANKERS			
Número / Number	136	17	153
T.R.B. / G.R.T.	1.206.813	223.609	1.430.422
CEMENTEROS / CONCRETTERS			
Número / Number	44	20	64
T.R.B. / G.R.T.	78.180	65.518	143.698
GRANELEROS / BULK-CARRIES			
Número / Number		9	9
T.R.B. / G.R.T.		99.959	99.959
CARGA GENERAL / GENERAL CARGO			
Número / Number	2	89	91
T.R.B. / G.R.T.	4.743	485.687	490.430
RO-RO DE MERCANCÍAS / RO-RO GOODS			
Número / Number	1.158	31	1.189
T.R.B. / G.R.T.	7.678.680	319.123	7.997.803
SÓLO DE PASAJE / PASSENGER			
Número / Number		429	429
T.R.B. / G.R.T.		18.802.642	18.802.642
RO-RO (Mercancías y Pasajeros) / RO-RO GOODS & PASSENGERS			
Número / Number	2.534	100	2.634
T.R.B. / G.R.T.	33.372.769	963.070	34.335.839
PORTACONTENEDORES / CONTAINER SHIPS			
Número / Number	103		103
T.R.B. / G.R.T.	382.403		382.403
OTROS BUQUES / OTHER SHIPS			
Número / Number	20	8	28
T.R.B. / G.R.T.			0
TOTALES / TOTALS			
Número / Number	3.997	703	4.700
T.R.B. / G.R.T.	42.723.588	20.959.608	63.683.196
PUERTO DE ALCUDIA			
TANQUES / TANKERS			
Número / Number	43	4	47
T.R.B. / G.R.T.	167.386	11.662	179.048
CEMENTEROS / CONCRETTERS			
Número / Number	7		7
T.R.B. / G.R.T.	10.850		10.850
GRANELEROS / BULK-CARRIES			
Número / Number	214	2	216
T.R.B. / G.R.T.	1.027.210	7.102	1.034.312
CARGA GENERAL / GENERAL CARGO			
Número / Number	13	41	54
T.R.B. / G.R.T.	30.214	113.174	143.388
RO-RO DE MERCANCÍAS / RO-RO GOODS			
Número / Number	411		411
T.R.B. / G.R.T.	2.327.418		2.327.418
SÓLO DE PASAJE / PASSENGER			
Número / Number			0
T.R.B. / G.R.T.			0
RO-RO (Mercancías y Pasajeros) / RO-RO GOODS & PASSENGERS			
Número / Number	708		708
T.R.B. / G.R.T.	2.125.151		2.125.151

TIPO DE BUQUES TYPE OF VESSELS	NACIONALES SPANISH	EXTRANJEROS FOREIGN	TOTALES TOTALS
PORTACONTENEDORES / CONTAINER SHIPS			
Número / Number			0
T.R.B. / G.R.T.			0
OTROS BUQUES / OTHER SHIPS			
Número / Number	1		1
T.R.B. / G.R.T.	355		355
TOTALES / TOTALS			
Número / Number	1.397	47	1.444
T.R.B. / G.R.T.	5.688.584	131.938	5.820.522
PUERTO DE MAHÓN			
TANQUES / TANKERS			
Número / Number	70		70
T.R.B. / G.R.T.	354.899		354.899
CEMENTEROS / CONCRETTERS			
Número / Number	38		38
T.R.B. / G.R.T.	68.150		68.150
GRANELEROS / BULK-CARRIES			
Número / Number	1		1
T.R.B. / G.R.T.	2.453		2.453
CARGA GENERAL / GENERAL CARGO			
Número / Number		7	7
T.R.B. / G.R.T.		17.380	17.380
RO-RO DE MERCANCÍAS / RO-RO GOODS			
Número / Number	329		329
T.R.B. / G.R.T.	1.830.144		1.830.144
SÓLO DE PASAJE / PASSENGER			
Número / Number		107	107
T.R.B. / G.R.T.		2.189.291	2.189.291
RO-RO (Mercancías y Pasajeros) / RO-RO GOODS & PASSENGERS			
Número / Number	502		502
T.R.B. / G.R.T.	7.404.264		7.404.264
PORTACONTENEDORES / CONTAINER SHIPS			
Número / Number	65		65
T.R.B. / G.R.T.	332.034		332.034
OTROS BUQUES / OTHER SHIPS			
Número / Number	3	9	12
T.R.B. / G.R.T.	1.363		1.363
TOTALES / TOTALS			
Número / Number	1.008	123	1.131
T.R.B. / G.R.T.	9.993.307	2.206.671	12.199.978
PUERTO DE EIVISSA			
TANQUES / TANKERS			
Número / Number	79	4	83
T.R.B. / G.R.T.	488.599	124.244	612.843
CEMENTEROS / CONCRETTERS			
Número / Number	55	3	58
T.R.B. / G.R.T.	106.656	7.143	113.799
GRANELEROS / BULK-CARRIES			
Número / Number			0
T.R.B. / G.R.T.			0
CARGA GENERAL / GENERAL CARGO			
Número / Number	1	16	17

TIPO DE BUQUES TYPE OF VESSELS	NACIONALES SPANISH	EXTRANJEROS FOREIGN	TOTALES TOTALS
T.R.B. / G.R.T.	2.438	51.004	53.442
RO-RO DE MERCANCÍAS / RO-RO GOODS			
Número / Number	419		419
T.R.B. / G.R.T.	3.082.893		3.082.893
SÓLO DE PASAJE / PASSENGER			
Número / Number		125	125
T.R.B. / G.R.T.		2.698.541	2.698.541
RO-RO (Mercancías y Pasajeros) / RO-RO GOODS & PASSENGERS			
Número / Number	2.352		2.352
T.R.B. / G.R.T.	19.940.158		19.940.158
PORTACONTENEDORES / CONTAINER SHIPS			
Número / Number			0
T.R.B. / G.R.T.			0
OTROS BUQUES / OTHER SHIPS			
Número / Number	9		9
T.R.B. / G.R.T.	4.700		4.700
TOTALES / TOTALS			
Número / Number	2.915	148	3.063
T.R.B. / G.R.T.	23.625.444	2.880.932	26.506.376

PUERTO DE LA SAVINA

TANQUES / TANKERS			
Número / Number	0	0	0
T.R.B. / G.R.T.	0	0	0
CEMENTEROS / CONCRETTERS			
Número / Number	0		0
T.R.B. / G.R.T.	0	0	0
GRANELEROS / BULK-CARRIES			
Número / Number	0	0	0
T.R.B. / G.R.T.	0	0	0
CARGA GENERAL / GENERAL CARGO			
Número / Number	0	0	0
T.R.B. / G.R.T.	0	0	0
RO-RO DE MERCANCÍAS / RO-RO GOODS			
Número / Number	0	0	0
T.R.B. / G.R.T.	0	0	0
SÓLO DE PASAJE / PASSENGER			
Número / Number	0	16	16
T.R.B. / G.R.T.	0	563.604	563.604
RO-RO (Mercancías y Pasajeros) / RO-RO GOODS & PASSENGERS			
Número / Number	0	0	0
T.R.B. / G.R.T.	0	0	0
PORTACONTENEDORES / CONTAINER SHIPS			
Número / Number	0	0	0
T.R.B. / G.R.T.	0	0	0
OTROS BUQUES / OTHER SHIPS			
Número / Number	0	0	0
T.R.B. / G.R.T.	0	0	0
TOTALES / TOTALS			
Número / Number	0	16	16
T.R.B. / G.R.T.	0	563.604	563.604

TOTAL DE LOS PUERTOS

TANQUES / TANKERS			
Número / Number	328	25	353

TIPO DE BUQUES TYPE OF VESSELS	NACIONALES SPANISH	EXTRANJEROS FOREIGN	TOTALES TOTALS
T.R.B. / G.R.T.	2.217.697	359.515	2.577.212
CEMENTEROS / CONCRETTERS			
Número / Number	144	23	167
T.R.B. / G.R.T.	263.836	72.661	336.497
GRANELEROS / BULK-CARRIES			
Número / Number	215	11	226
T.R.B. / G.R.T.	1.029.663	107.061	1.136.724
CARGA GENERAL / GENERAL CARGO			
Número / Number	16	153	169
T.R.B. / G.R.T.	37.395	667.245	704.640
RO-RO DE MERCANCÍAS / RO-RO GOODS			
Número / Number	2.317	31	2.348
T.R.B. / G.R.T.	14.919.135	319.123	15.238.258
SÓLO DE PASAJE / PASSENGER			
Número / Number	0	677	677
T.R.B. / G.R.T.	0	24.254.078	24.254.078
RO-RO (Mercancías y Pasajeros) / RO-RO GOODS & PASSENGERS			
Número / Number	6.096	100	6.196
T.R.B. / G.R.T.	62.842.342	963.070	63.805.412
PORTACONTENEDORES / CONTAINER SHIPS			
Número / Number	168	0	168
T.R.B. / G.R.T.	714.437	0	714.437
OTROS BUQUES / OTHER SHIPS			
Número / Number	33	17	50
T.R.B. / G.R.T.	6.418	0	6.418
TOTALES / TOTALS			
Número / Number	9.317	1.037	10.354
T.R.B. / G.R.T.	82.030.923	26.742.753	108.773.676

4.2.2. BUQUES DE GUERRA ENTRADOS EN EL AÑO / WARSHIPS ENTERED DURING THE YEAR

BUQUES VESSELS	TOTALES TOTALS	NACIONALES SPANISH	EXTRANJEROS FOREIGN
PUERTO DE PALMA			
Número / Number	82	30	52
Tns. de desplazamiento / Displacement tonnage	344.642	79.822	264.820
PUERTO DE ALCUDIA			
Número / Number	1	1	0
Tns. de desplazamiento / Displacement tonnage	355	355	0
PUERTO DE MAHÓN			
Número / Number	0	0	0
Tns. de desplazamiento / Displacement tonnage	0	0	0
PUERTO DE EIVISSA			
Número / Number	17	14	3
Tns. de desplazamiento / Displacement tonnage	12.493	10.864	1.629
PUERTO DE LA SAVINA			
Número / Number	0	0	0
Tns. de desplazamiento / Displacement tonnage	0	0	0
TOTAL DE LOS PUERTOS			
Número / Number	100	45	55
Tns. de desplazamiento / Displacement tonnage	357.490	91.041	266.449

4.2.3. EMBARCACIONES DE PESCA / FISHING SHIPS

EMBARCACIONES	TOTAL	ALTURA	BAJURA
SHIPS	TOTAL	DEEP SEA	COASTAL

PUERTO DE PALMA

Matriculados durante el año, a 31 de diciembre /
Registered up till 31 st. December

Número / Number	3	0	3
T.R.B. / G.R.T.	61	0	61
Con base en el Puerto / Based in the port			
Número / Number	54	0	54
T.R.B. / G.R.T.	976	0	976

PUERTO DE ALCUDIA

Matriculados durante el año, a 31 de diciembre /
Registered up till 31 st. December

Número / Number	0	0	0
T.R.B. / G.R.T.	0	0	0
Con base en el Puerto / Based in the port			
Número / Number	37	0	37
T.R.B. / G.R.T.	268	0	268

PUERTO DE MAHÓN

Matriculados durante el año, a 31 de diciembre /
Registered up till 31 st. December

Número / Number	1	0	1
T.R.B. / G.R.T.	5	0	5
Con base en el Puerto / Based in the port			
Número / Number	19	0	19
T.R.B. / G.R.T.	456	0	456

PUERTO DE EIVISSA

Matriculados durante el año, a 31 de diciembre /
Registered up till 31 st. December

Número / Number	2	0	2
T.R.B. / G.R.T.	62	0	62
Con base en el Puerto / Based in the port			
Número / Number	112	0	112
T.R.B. / G.R.T.	484	0	484

PUERTO DE LA SAVINA

Matriculados durante el año, a 31 de diciembre /
Registered up till 31 st. December

Número / Number	0	0	0
T.R.B. / G.R.T.	0	0	0
Con base en el Puerto / Based in the port			
Número / Number	22	0	22
T.R.B. / G.R.T.	76	0	76

TOTAL DE LOS PUERTOS

Matriculados durante el año, a 31 de diciembre /
Registered up till 31 st. December

Número / Number	0	0	0
T.R.B. / G.R.T.	0	0	0
Con base en el Puerto / Based in the port			
Número / Number	190	0	190
T.R.B. / G.R.T.	1.284	0	1.284

4.2.4. EMBARCACIONES DE RECREO / PLEASURE BOATS

PUERTO DE PALMA		
Matriculados durante el año, a 31 de diciembre / Registered up till 31 st. December		
Número / Number	930	xx
G.T. / G.R.T. (T.R.B. / G.R.T.)	9.146	
PUERTO DE ALCUDIA		
Matriculados durante el año, a 31 de diciembre / Registered up till 31 st. December		
Número / Number	33	xx
G.T. / G.R.T.	94	
PUERTO DE MAHÓN		
Matriculados durante el año, a 31 de diciembre / Registered up till 31 st. December		
Número / Number	178	
G.T. / G.R.T.	1.026	
PUERTO DE EIVISSA		
Matriculados durante el año, a 31 de diciembre / Registered up till 31 st. December		
Número / Number	275	XX
G.T. / G.R.T.	1.247	
PUERTO DE CALA SABINA		
Matriculados durante el año, a 31 de diciembre / Registered up till 31 st. December		
Número / Number	0	
G.T. / G.R.T.	0	
TOTAL DE LOS PUERTOS		
Matriculados durante el año, a 31 de diciembre / Registered up till 31 st. December		
Número / Number	1.416	
G.T. / G.R.T.	11.513	



4.3. MERCANCÍAS GOODS

4.3.1. MOVIDAS POR MUELLE Y ATRAQUES DEL SERVICIO / HANDLED AT PORT AUTHORITY QUAYS AND BERTHS

4.3.1.1. Descargadas por muelles y atraques del servicio / Unloaded at port authority quays and berths

MERCANCÍAS / GOODS	TOTAL		CAMBOTAJE (Tm)	EXTERIOR (Tm)
	TONELADAS TONS	%	DOMESTIC (Tons)	FOREING (Tons)
TOTAL DESCARGADAS / TOTAL UNLOADED	7.738.041	100,00	7.380.031	358.010
Graneles líquidos / Liquid bulks				
Fuel oil	171.047	2,21	171.047	0
Gasóleo	120.836	1,56	120.836	0
Gasolina	134.245	1,73	134.245	0
Nafta	0	0,00	0	0
Gases licuados	21.990	0,28	21.990	0
Asfalto	29.617	0,38	29.617	0
Agua abastecimiento a poblaciones	0	0,00	0	0
TOTAL	477.735	6,17	477.735	0
Graneles sólidos por inst. esp / Solid bulks by special inst				
Cemento	281.015	3,63	83.388	197.627
TOTAL	281.015	3,63	83.388	197.627
Graneles sólidos sin inst. esp / Solid bulks without sp. inst				
Carbones	1.294.146	16,72	1.294.146	0
Abonos	14.350	0,19	3.500	10.850
Cereales y sus harinas	138.654	1,79	34.069	104.585
Cemento	93.926	1,21	84.326	9.600
Otros materiales de construcción	55.185	0,71	55.185	0
Resto mercancía a granel	5.000	0,06	5.000	0
Sal	0	0,00	0	0
Garrofa	0	0,00	0	0
TOTAL	1.601.261	20,69	1.476.226	125.035
Mercancía general / General cargo				
Otros productos petrolíferos	1.902	0,02	1.902	0
Chatarra	475	0,01	475	0
Maderas	57.482	0,74	39.923	17.559
Cemento ensacado	154.202	1,99	154.202	0
Cereales y sus harinas	48.035	0,62	48.035	0
Frutas, hortalizas y legumbres	18.118	0,23	18.118	0
Vino, bebidas, alcoholes y derivados	64.021	0,83	64.021	0
Papel y pasta	24.977	0,32	24.977	0
Tabaco, cacao y café	6.895	0,09	6.895	0
Aceite y grasas	13.854	0,18	13.854	0
Otros productos alimenticios	490.744	6,34	490.744	0
Automóviles y sus piezas	92.918	1,20	92.918	0
Productos siderúrgicos	140.927	1,82	132.758	8.169
Refrescos	420.180	5,43	420.180	0
Otros materiales de construcción	496.009	6,41	496.009	0
Taras elementos portadores ro-ro	1.407.344	18,19	1.407.344	0
Taras contenedores	260.928	3,37	260.928	0
Resto de mercancías	1.679.019	21,70	1.669.399	9.620
TOTAL	5.378.030	69,50	5.342.682	35.348

4.3.1.2. Cargadas por muelles y atraques del servicio / Loaded at port authority quays and berths

MERCANCIAS / GOODS	TOTAL		CAMBOTAJE (Tm)	EXTERIOR (Tm)
	TONELADAS TONS	%	DOMESTIC (Tons)	FOREING (Tons)
TOTAL CARGADAS / TOTAL LOADED	2.260.462	100,00	2.252.298	8.164
Graneles líquidos / Liquid bulks:				
Fuel oil	0	0,00	0	0
Gasóleo	0	0,00	0	0
Gasolina	0	0,00	0	0
Nafta	0	0,00	0	0
Gases licuados	0	0,00	0	0
Asfalto	0	0,00	0	0
Agua abastecimiento poblaciones	0	0,00	0	0
TOTAL	0	0,00	0	0
Graneles sólidos por inst. esp / Solid bulks by special inst				
Cemento y clinker	141.098	6,24	141.098	0
TOTAL	141.098	6,24	141.098	0
Graneles sólidos sin inst. esp / Solid bulks without sp. inst:				
Carbones	0	0,00	0	0
Abonos	0	0,00	0	0
Cereales y sus harinas	0	0,00	0	0
Cemento	0	0,00	0	0
Otros materiales de construcción	0	0,00	0	0
Resto Mercancia a granel	0	0,00	0	0
Sal	0	0,00	0	0
Garrofa	0	0,00	0	0
TOTAL	0	0,00	0	0
Mercancía general / General cargo				
Otros productos petrolíferos	596	0,03	596	0
Chatarra	73.483	3,25	73.483	0
Maderas	13.716	0,61	13.716	0
Cemento ensacado	21.136	0,94	21.136	0
Cereales y sus harinas	5.736	0,25	5.736	0
Frutas, hortalizas y legumbres	6.014	0,27	6.014	0
Vino, bebidas, alcoholes y derivados	2.836	0,13	2.836	0
Papel y pasta	24.225	1,07	24.225	0
Tabaco, cacao y café	460	0,02	460	0
Aceite y grasas	294	0,01	294	0
Otros productos alimenticios	27.906	1,23	27.842	64
Automóviles y sus piezas	52.004	2,30	51.519	485
Productos siderúrgicos	3.622	0,16	3.622	0
Refrescos	28.360	1,25	28.360	0
Otros materiales de construcción	22.176	0,98	22.176	0
Taras elementos portadores ro-ro	1.345.596	59,53	1.343.023	2.573
Taras contenedores	259.693	11,49	259.693	0
Resto de mercancías	231.511	10,24	226.469	5.042
TOTAL	2.119.364	93,76	2.111.200	8.164

4.3.1.3. Total descargadas y cargadas por muelle y atraque del servicio / Total unloaded and loaded at port authority quays and berths

MERCANCIAS/ GOODS	TOTAL		CAMBOTAJE (Tm)	EXTERIOR (Tm)
	TONELADAS TONS	%	DOMESTIC (Tons)	FOREING (Tons)
TOTAL DESCARG. Y CARGADAS / TOTAL UNLOAD. AND LOADED	9.998.503	99,95	9.632.329	366.174
Graneles líquidos / Liquid bulks				
Fuel oil	171.047	1,71	171.047	0
Gasóleo	120.836	1,21	120.836	0
Gasolina	134.245	1,34	134.245	0
Nafta	0	0,00	0	0
Gases licuados	21.990	0,22	21.990	0
Asfalto	29.617	0,30	29.617	0
Agua abastecimiento a poblaciones	0	0,00	0	0
TOTAL	477.735	4,78	477.735	0
Graneles sólidos por inst. esp / Solid bulks by special inst				
Cemento y clinker	422.113	4,22	224.486	197.627
TOTAL	422.113	4,22	224.486	197.627
Graneles sólidos sin inst. esp / Solid bulks without sp. inst				
Carbones	1.294.146	12,94	1.294.146	0
Abonos	14.350	0,14	3.500	10.850
Cereales y sus harinas	138.654	1,39	34.069	104.585
Cemento	93.926	0,94	84.326	9.600
Otros materiales de construcción	55.185	0,55	55.185	0
Resto mercancía a granel	5.000		5.000	0
Sal	0	0,00	0	0
Garrofa	0	0,00	0	0
TOTAL	1.601.261	15,96	1.476.226	125.035
Mercancía general / General cargo				
Otros productos petrolíferos	2.498	0,02	2.498	0
Chatarra	73.958	0,74	73.958	0
Maderas	71.198	0,71	53.639	17.559
Cemento ensacado	175.338	1,75	175.338	0
Cereales y sus harinas	53.771	0,54	53.771	0
Frutas, hortalizas y legumbres	24.132	0,24	24.132	0
Vino, bebidas, alcoholes y derivados	66.857	0,67	66.857	0
Papel y pasta	49.202	0,49	49.202	0
Tabaco, cacao y café	7.355	0,07	7.355	0
Aceite y grasas	14.148	0,14	14.148	0
Otros productos alimenticios	518.650	5,19	518.586	64
Automóviles y sus piezas	144.922	1,45	144.437	485
Productos siderúrgicos	144.549	1,45	136.380	8.169
Refrescos	448.540	4,49	448.540	0
Otros materiales de construcción	518.185	5,18	518.185	0
Taras elementos portadores ro-ro	2.752.940	27,53	2.750.367	2.573
Taras contenedores	520.621	5,21	520.621	0
Resto de mercancías	1.910.530	19,11	1.895.868	14.662
TOTAL	7.497.394	74,99	7.453.882	43.512

4.3.2. MOVIDAS POR MUELLES Y ATRAQUES DE PARTICULARES / *HANDLED AT PRIVATE QUAYS AND BERTHS*

4.3.2.1. Descargadas por muelles y atraques de particulares / *Unloaded at private quays and berths*

MERCANCÍAS / <i>GOODS</i>	TOTAL		CAMBOTAJE (Tm)	EXTERIOR (Tm)
	TONELADAS <i>TONS</i>	%	<i>DOMESTIC</i> (Tons)	<i>FOREING</i> (Tons)
TOTAL DESCARGADAS / <i>TOTAL UNLOADED</i>	1.219.787	100,00	1.012.735	207.052
Graneles líquidos / <i>Liquid bulks</i>				
Fuel oil	103.254	8,46	76.248	27.006
Gasóleo	548.395	44,96	423.235	125.160
Gasolina	476.681	39,08	421.795	54.886
Nafta	0	0,00	0	0
Gases licuados	91.457	7,50	91.457	0
Asfalto	0	0,00	0	0
Agua abastecimiento a poblaciones	0	0,00	0	0
TOTAL	1.219.787	100,00	1.012.735	207.052
Graneles sólidos por inst. esp / <i>Solid bulks by special inst</i>				
Cemento y clinker	0	0,00	0	0
TOTAL	0	0,00	0	0
Graneles sólidos sin inst. esp / <i>Solid bulks without sp. inst</i>				
Carbones	0	0,00	0	0
Abonos	0	0,00	0	0
Cereales y sus harinas	0	0,00	0	0
Cemento	0	0,00	0	0
Otros materiales de construcción	0	0,00	0	0
Resto mercancía a granel	0	0,00	0	0
Sal	0	0,00	0	0
Garrofa	0	0,00	0	0
TOTAL	0	0,00	0	0
Mercancía general / <i>General cargo</i>				
Otros productos petrolíferos	0	0,00	0	0
Chatarra	0	0,00	0	0
Maderas	0	0,00	0	0
Cemento ensacado	0	0,00	0	0
Cereales y sus harinas	0	0,00	0	0
Frutas, hortalizas y legumbres	0	0,00	0	0
Vino, bebidas, alcoholes y derivados	0	0,00	0	0
Papel y pasta	0	0,00	0	0
Tabaco, cacao y café	0	0,00	0	0
Aceite y grasas	0	0,00	0	0
Otros productos alimenticios	0	0,00	0	0
Automóviles y sus piezas	0	0,00	0	0
Productos siderúrgicos	0	0,00	0	0
Refrescos	0	0,00	0	0
Otros materiales de construcción	0	0,00	0	0
Taras elementos portadores ro-ro	0	0,00	0	0
Taras contenedores	0	0,00	0	0
Resto de mercancías	0	0,00	0	0
TOTAL	0	0,00	0	0

4.3.2.2. Cargadas por muelles y atraques de particulares / Loaded at private quays and berths

MERCANCÍAS / GOODS	TOTAL		CAMBOTAJE (Tm)	EXTERIOR (Tm)
	TONELADAS TONS	%	DOMESTIC (Tons)	FOREING (Tons)
TOTAL CARGADAS / TOTAL LOADED	52.377	100,00	19.799	32.578
Graneles líquidos / Liquid bulks				
Fuel oil	0	0,00	0	0
Gasóleo	2.789	5,32	2.789	0
Gasolina	0	0,00	0	0
Nafta	0	0,00	0	0
Gases licuados	0	0,00	0	0
Asfalto	0	0,00	0	0
Agua abastecimiento a poblaciones	0	0,00	0	0
TOTAL	2.789	5,32	2.789	0
Graneles sólidos por inst. esp / Solid bulks by special inst				
Cemento y clinker	0	0,00	0	0
TOTAL	0	0,00	0	0
Graneles sólidos sin inst. esp / Solid bulks without sp. inst				
Carbones	0	0,00	0	0
Abonos	0	0,00	0	0
Cereales y sus harinas	0	0,00	0	0
Cemento	0	0,00	0	0
Otros materiales de construcción	0	0,00	0	0
Resto mercancía a granel	0	0,00	0	0
Sal	49.588	94,68	17.010	32.578
Garrofa	0	0,00	0	0
TOTAL	49.588	94,68	17.010	32.578
Mercancía general / General cargo				
Otros productos petrolíferos	0	0,00	0	0
Chatarra	0	0,00	0	0
Maderas	0	0,00	0	0
Cemento ensacado	0	0,00	0	0
Cereales y sus harinas	0	0,00	0	0
Frutas, hortalizas y legumbres	0	0,00	0	0
Vino, bebidas, alcoholes y derivados	0	0,00	0	0
Papel y pasta	0	0,00	0	0
Tabaco, cacao y café	0	0,00	0	0
Aceite y grasas	0	0,00	0	0
Otros productos alimenticios	0	0,00	0	0
Automóviles y sus piezas	0	0,00	0	0
Productos siderúrgicos	0	0,00	0	0
Refrescos	0	0,00	0	0
Otros materiales de construcción	0	0,00	0	0
Taras elementos portadores ro-ro	0	0,00	0	0
Taras contenedores	0	0,00	0	0
Resto de mercancías	0	0,00	0	0
TOTAL	0	0,00	0	0

**4.3.2.3. Total descargadas y cargadas por muelles y atraques de particulares /
Total unloaded and loaded at private quays and berths**

MERCANCÍAS / GOODS	TOTAL		CAMBOTAJE (Tm)	EXTERIOR (Tm)
	TONELADAS TONS	%	DOMESTIC (Tons)	FOREING (Tons)
TOTAL DESCARG. Y CARGADAS / TOTAL UNLOAD. AND LOADED	1.266.866	0,00	1.031.174	235.692
Graneles líquidos / Liquid bulks				
Fuel oil	103.254	8,15	76.248	27.006
Gasóleo	548.395	43,29	423.235	125.160
Gasolina	476.681	37,63	421.795	54.886
Nafta	0	0,00	0	0
Gases licuados	91.457	7,22	91.457	0
Asfalto	0	0,00	0	0
Agua abastecimiento a poblaciones	0	0,00	0	0
TOTAL	1.219.787	0,00	1.012.735	207.052
Graneles sólidos por inst. esp / Solid bulks by special inst				
Cemento y clinker	0	0,00	0	0
TOTAL	0	0,00	0	0
Graneles sólidos sin inst. esp / Solid bulks without sp. inst				
Carbones	0	0,00	0	0
Abonos	0	0,00	0	0
Cereales y sus harinas	0	0,00	0	0
Cemento	0	0,00	0	0
Otros materiales de construcción	0	0,00	0	0
Resto mercancía a granel	0	0,00	0	0
Sal	47.079	3,72	18.439	28.640
Garrofa	0	0,00	0	0
TOTAL	47.079	3,72	18.439	28.640
Mercancía general / General cargo				
Otros productos petrolíferos	0	0,00	0	0
Chatarra	0	0,00	0	0
Maderas	0	0,00	0	0
Cemento ensacado	0	0,00	0	0
Cereales y sus harinas	0	0,00	0	0
Frutas, hortalizas y legumbres	0	0,00	0	0
Vino, bebidas, alcoholes y derivados	0	0,00	0	0
Papel y pasta	0	0,00	0	0
Tabaco, cacao y café	0	0,00	0	0
Aceite y grasas	0	0,00	0	0
Otros productos alimenticios	0	0,00	0	0
Automóviles y sus piezas	0	0,00	0	0
Productos siderúrgicos	0	0,00	0	0
Refrescos	0	0,00	0	0
Otros materiales de construcción	0	0,00	0	0
Taras elementos portadores ro-ro	0	0,00	0	0
Taras contenedores	0	0,00	0	0
Resto de mercancías	0	0,00	0	0
TOTAL	0	0,00	0	0

4.3.3. DESCARGADAS Y CARGADAS EN EL AÑO / UNLOADED AND LOADED DURING THE YEAR

4.3.3.1. Total descargadas / Total unloaded

MERCANCIAS / GOODS	TOTAL		CAMBOTAJE (Tm)	EXTERIOR (Tm)
	TONELADAS TONS	%	DOMESTIC (Tons)	FOREING (Tons)
TOTAL DESCARGADAS / TOTAL UNLOADED	8.953.237	99,33	8.392.766	560.471
Graneles líquidos / Liquid bulks				
Fuel oil	274.301	3,06	247.295	27.006
Gasóleo	669.231	7,47	544.071	125.160
Gasolina	610.926	6,82	556.040	54.886
Nafta	0	0,00	0	0
Gases licuados	113.447	1,27	113.447	0
Asfalto	29.617	0,33	29.617	0
Agua abastecimiento a poblaciones	0	0,00	0	0
TOTAL	1.697.522	18,96	1.490.470	207.052
Graneles sólidos por inst. esp / Solid bulks by special inst				
Cemento y clinker	281.015	3,14	83.388	197.627
TOTAL	281.015	3,14	83.388	197.627
Graneles sólidos sin inst. esp / Solid bulks without sp. inst				
Carbones	1.294.146	14,45	1.294.146	0
Abonos	14.350	0,16	3.500	10.850
Cereales y sus harinas	138.654	1,55	34.069	104.585
Cemento	93.926	1,05	84.326	9.600
Otros materiales de construcción			55.185	0
Resto mercancía a granel			5.000	0
Sal	0	0,00	0	0
Garrofa	0	0,00	0	0
TOTAL	1.601.261	17,21	1.476.226	125.035
Mercancía general / General cargo				
Mercancía general	1.902	0,02	1.902	0
Otros productos petrolíferos	475	0,01	475	0
Chatarra	57.482	0,64	39.923	17.559
Maderas	154.202	1,72	154.202	0
Cemento ensacado	48.035	0,54	48.035	0
Cereales y sus harinas	18.118	0,20	18.118	0
Frutas, hortalizas y legumbres	64.021	0,72	64.021	0
Vino, bebidas, alcoholes y derivados	24.977	0,28	24.977	0
Papel y pasta	6.895	0,08	6.895	0
Tabaco, cacao y café	13.854	0,15	13.854	0
Aceite y grasas	490.744	5,48	490.744	0
Otros productos alimenticios	92.918	1,04	92.918	0
Automóviles y sus piezas	140.927	1,57	132.758	8.169
Productos siderúrgicos	420.180	4,69	420.180	0
Refrescos	496.009	5,54	496.009	0
Otros materiales de construcción	1.407.344	15,72	1.407.344	0
Taras elementos portadores ro-ro	260.928	2,91	260.928	0
Taras contenedores	1.674.428	18,70	1.669.399	5.029
TOTAL	5.373.439	60,02	5.342.682	30.757

4.3.3.2. Total cargadas / Total loaded

MERCANCÍAS / GOODS	TOTAL		CAMBOTAJE (Tm)	EXTERIOR (Tm)
	TONELADAS TONS	%	DOMESTIC (Tons)	FOREING (Tons)
TOTAL CARGADAS / TOTAL LOADED	2.307.541	100,00	2.270.737	36.804
Graneles líquidos / Liquid bulks:				
Fuel oil	0	0,00	0	0
Gasóleo	0	0,00	0	0
Gasolina	0	0,00	0	0
Nafta	0	0,00	0	0
Gases licuados	0	0,00	0	0
Asfalto	0	0,00	0	0
Agua abastecimiento a poblaciones	0	0,00	0	0
TOTAL	0	0,00	0	0
Graneles sólidos por inst. esp / Solid bulks by special inst				
Cemento y clinker	141.098	6,11	141.098	0
TOTAL	141.098	6,11	141.098	0
Graneles sólidos sin inst. esp / Solid bulks without sp. inst				
Carbones	0	0,00	0	0
Abonos	0	0,00	0	0
Cereales y sus harinas	0	0,00	0	0
Cemento	0	0,00	0	0
Otros materiales de construcción	0	0,00	0	0
Resto mercancía a granel	0	0,00	0	0
Sal	47.079	2,04	18.439	28.640
Garrofa	0	0,00	0	0
TOTAL	47.079	2,04	18.439	28.640
Mercancía general / General cargo				
Otros productos petrolíferos	596	0,03	596	0
Chatarra	73.483	3,18	73.483	0
Maderas	13.716	0,59	13.716	0
Cemento ensacado	21.136	0,92	21.136	0
Cereales y sus harinas	5.736	0,25	5.736	0
Frutas, hortalizas y legumbres	6.014	0,26	6.014	0
Vino, bebidas, alcoholes y derivados	2.836	0,12	2.836	0
Papel y pasta	24.225	1,05	24.225	0
Tabaco, cacao y café	460	0,02	460	0
Aceite y grasas	294	0,01	294	0
Otros productos alimenticios	27.906	1,21	27.842	64
Automóviles y sus piezas	52.004	2,25	51.519	485
Productos siderúrgicos	3.622	0,16	3.622	0
Refrescos	28.360	1,23	28.360	0
Otros materiales de construcción	22.176	0,96	22.176	0
Taras elementos portadores ro-ro	1.345.596	58,31	1.343.023	2.573
Taras contenedores	259.693	11,25	259.693	0
Resto de mercancías	231.511	10,03	226.469	5.042
TOTAL	2.119.364	91,85	2.111.200	8.164

4.3.3.3. Total cargadas y descargadas / Total loaded and unloaded

MERCANCÍAS / GOODS	TOTAL		CAMBOTAJE (Tm)	EXTERIOR (Tm)
	TONELADAS TONS	%	DOMESTIC (Tons)	FOREING (Tons)
TOTAL DESCARG. Y CARGADAS	11.260.778	99,47	10.663.503	597.275
Graneles líquidos / Liquid bulks				
Fuel oil	274.301	2,44	247.295	27.006
Gasóleo	669.231	5,94	544.071	125.160
Gasolina	610.926	5,43	556.040	54.886
Nafta	0	0,00	0	0
Gases licuados	113.447	1,01	113.447	0
Asfalto	29.617	0,26	29.617	0
Agua abastecimiento a poblaciones	0	0,00	0	0
TOTAL	1.697.522	15,07	1.490.470	207.052
Graneles sólidos por inst. esp / Solid bulks by special inst				
Cemento y clinker	422.113	3,75	224.486	197.627
TOTAL	422.113	3,75	224.486	197.627
Graneles sólidos sin inst. esp / Solid bulks without sp. inst				
Carbones	1.294.146	11,49	1.294.146	0
Abonos	14.350	0,13	3.500	10.850
Cereales y sus harinas	138.654	1,23	34.069	104.585
Cemento	93.926	0,83	84.326	9.600
Otros materiales de construcción	55.185		55.185	0
Resto mercancía a granel	5.000		5.000	0
Sal	47.079	0,42	18.439	28.640
Garrofa	0	0,00	0	0
TOTAL	1.648.340	14,10	1.494.665	153.675
Mercancía general / General cargo				
Otros productos petrolíferos	2.498	0,02	2.498	0
Chatarra	73.958	0,66	73.958	0
Maderas	71.198	0,63	53.639	17.559
Cemento ensacado	175.338	1,56	175.338	0
Cereales y sus harinas	53.771	0,48	53.771	0
Frutas, hortalizas y legumbres	24.132	0,21	24.132	0
Vino, bebidas, alcoholes y derivados	66.857	0,59	66.857	0
Papel y pasta	49.202	0,44	49.202	0
Tabaco, cacao y café	7.355	0,07	7.355	0
Aceite y grasas	14.148	0,13	14.148	0
Otros productos alimenticios	518.650	4,61	518.586	64
Automóviles y sus piezas	144.922	1,29	144.437	485
Productos siderúrgicos	144.549	1,28	136.380	8.169
Refrescos	448.540	3,98	448.540	0
Otros materiales de construcción	518.185	4,60	518.185	0
Taras elementos portadores ro-ro	2.752.940	24,45	2.750.367	2.573
Taras contenedores	520.621	4,62	520.621	0
Resto de mercancías	1.905.939	16,93	1.895.868	10.071
TOTAL	7.492.803	66,54	7.453.882	38.921

**4.3.4. TOTAL MERCANCÍAS POR NACIONALIDAD DE PUERTOS DE ORIGEN Y DESTINO (Tm) /
TOTAL GOODS BY COUNTRIES (Tons)**

NACIÓN COUNTRY	TOTAL DE LOS PUERTOS		TOTAL
	DESCARGADAS UNLOADED	CARGADAS LOADED	
España	8.392.766	2.270.737	10.663.503
Alemania	2.893	228	3.121
Argelia			0
Argentina	26.310		26.310
Bahamas	6		6
Bahrein			0
Belgica	713	4.082	4.795
Canada	11.347		11.347
Croacia			0
Chipre	23.332		23.332
Dinamarca		5.023	5.023
Egipto	28.660		
Estados Unidos	1.857	2.194	4.051
Feroes		11.250	11.250
Finlandia	8.860		8.860
Francia	33.395	3.867	37.262
Gibraltar	122	122	244
Gran Bretaña	55.874	3.983	59.857
Grecia	12		12
Haiti			0
Holanda	10.053	110	10.163
Islandia		4.900	
Islas Virgenes (GB)	76	280	356
Italia	246.523		246.523
Kuwait			0
Malta	65.146		
Martinica	530	525	1.055
Noruega	192		192
Nueva Zelanda	13		13
Portugal	3.405		3.405
República Checa	39		39
Rumania	3.850		3.850
Rusia	16.188	150	16.338
Suecia	7.852		7.852
Tunez	12.891		12.891
Turquia	332	90	422
U. E. Arabes			0
Ucrania			0
TOTAL	8.953.237	2.307.541	11.260.778

4.3.7. CLASIFICACIÓN DE MERCANCÍAS SEGÚN SU NATURALEZA (Tm) / CLASSIFICATION OF GOOD BY TYPES (tons)

PALMA DE MALLORCA		CABOTAJE / DOMESTIC		
MERCANCÍAS	GOODS	CARGADAS LOADED	DESCARGADAS UNLOADED	TOTAL
ENERGÉTICO	POWER PRODUCTS	1.098	927.256	928.354
01 Petróleo Crudo		0	0	0
02 Fuel-oil	<i>Fuel-oil</i>	0	76.248	76.248
03 Gas-oil	<i>Gas-oil</i>	0	423.713	423.713
04 Gasolina	<i>Gas</i>	0	421.912	421.912
06 Otros productos petrolíferos	<i>Other petroliferous products</i>	127	94	221
07 Gases energéticos del petróleo	<i>Petroleum power gasses</i>	246	2.328	2.574
12 Carbones y coque de petróleo	<i>Coals and petroleum coke</i>	725	2.961	3.686
35 Gas Natural		0		0
SIDERÚRGICO	SIDERURGICAL	45.622	65.367	110.989
08 Mineral de hierro	<i>Iron mineral</i>	0	178	178
11 Chatarras de hierro	<i>Scrap iron</i>	42.817	130	42.947
13 Productos siderúrgicos	<i>Siderurgical products</i>	2.805	65.059	67.864
METALÚRGICO	METALLURGIC	2.148	94.189	96.337
10 Otros minerales	<i>Other minerals</i>	1.706	90.922	92.628
36 Otros productos metalúrgicos	<i>Other metallurgic products</i>	442	3.267	3.709
ABONOS	FERTILISERS	229	10.214	10.443
15 Potasas		0	44	44
16 Abonos naturales y artificiales	<i>Natural and artificials fertilizers</i>	229	10.170	10.399
QUÍMICOS	CHEMICALS	2.865	43.563	46.428
17 Productos químicos	<i>Chemical products</i>	2.865	43.563	46.428
MATERIALES DE CONSTRUCCIÓN	BUILDING MATERIALS	129.018	317.071	446.089
05 Asfalto	<i>Asphalt</i>	0		0
18 Cemento y clinker	<i>Concrete and clinker</i>	112.614	76.342	188.956
20 Materiales de construcción	<i>Building materials</i>	16.404	240.729	257.133
AGRO-GANADERO Y ALIMENTARIO	LAND, STOCK AND FOODSTUFFS	63.288	983.729	1.047.017
21 Cereales y su harina	<i>Cereals and their flours</i>	5.038	49.265	54.303
22 Soja	<i>Soya beans and flours</i>	0		0
23 Frutas, hortalizas y legumbres	<i>Fruits and vegetables</i>	3.255	104.254	107.509
24 Vinos, bebida, alcoholes y derivados	<i>Wines, drinks, alcohols and by products</i>	21.942	279.821	301.763
27 Conservas		172	15.807	15.979
28 Tabaco, cacao, café y especias	<i>Tobacco, cocoa, coffe and spices</i>	417	4.999	5.434
29 Aceites y grasas	<i>Oils and greases</i>	221	9.263	10.453
30 Otros productos alimenticios	<i>Other food products</i>	23.388	503.883	275.911
33 Pescado congelado	<i>Frozen fish</i>	86	3.502	3.588
37 Pienso y forrajes	<i>Green and dry fodder</i>	8.769	12.935	21.704
OTRAS MERCANCÍAS	OTHER GOODS	129.050	705.932	834.982
19 Maderas y corcho	<i>Wood and cork</i>	5.527	39.380	44.907
25 Sal común	<i>Salt</i>	440	2.816	3.256
26 Papel y pasta	<i>Paper and wood pulp</i>	18.864	19.052	14.671
31 Maquinaria, aparatos, herramientas, repuestos	<i>Machinery, apparatus, tools and spares</i>	7.852	42.275	50.127
34 Resto de mercancías	<i>Rest</i>	96.367	602.409	698.776
TRANSPORTES ESPECIALES	SPECIAL TRANSPORTS	1.083.677	1.175.084	2.258.761
32 Automóviles y sus piezas	<i>Vehicles and parts</i>	33.594	68.250	101.844
38 Tara plataforma, camión, carga (RO-RO)	<i>Platform, truck, remorque tare (RO-RO)</i>	890.407	947.229	1.837.636
39 Tara de contenedores	<i>Container tare</i>	159.676	159.605	319.281
40 Mercancía en contenedores tránsito (TIC)	<i>Containerised goods in transit (TIC)</i>			0
TOTAL	TOTALS	1.456.995	4.322.405	5.779.400

	EXTERIOR / FOREIGN			TOTAL		
	CARGADAS LOADED	DESCARGADAS UNLOADED	TOTAL	CARGADAS LOADED	DESCARGADAS UNLOADED	TOTAL
0	207.052	207.052	1.098	1.134.308	1.135.406	
0	0	0	0	0	0	
0	27.006	27.006	0	103.254	103.254	
0	125.160	125.160	0	548.873	548.873	
0	54.886	54.886	0	476.798	476.798	
0	0	0	127	94	221	
0	0	0	246	2.328	2.574	
0	0	0	725	2.961	3.686	
0	0	0	0	0	0	
0	0	0	45.622	65.367	110.989	
0	0	0	0	178	178	
0	0	0	42.817	130	42.947	
0	0	0	2.805	65.059	67.864	
0	8	8	2.148	94.197	96.345	
0	0	0	1.706	90.922	92.628	
0	8	8	442	3.275	3.717	
0	0	0	229	10.214	10.443	
0	0	0	0	44	44	
0	0	0	229	10.170	10.399	
0	6	6	2.865	43.569	46.434	
0	6	6	2.865	43.569	46.434	
17	182.642	182.659	129.035	499.713	628.748	
0	0	0	0	0	0	
0	182.593	182.593	112.614	258.935	371.549	
17	49	66	16.421	240.778	257.199	
504	113.416	113.920	63.792	1.097.145	1.160.937	
0	109.607	109.607	5.038	158.872	163.910	
0	0	0	0	0	0	
365	414	779	3.620	104.668	108.288	
3	22	25	21.945	279.843	301.788	
40	9	49	212	15.816	16.028	
0	0	0	417	4.999	5.416	
0	0	0	221	9.263	9.484	
96	531	627	23.484	504.414	527.898	
0	0	0	86	3.502	3.588	
	2.833	2.833	8.769	15.768	24.537	
4.593	16.476	21.069	133.643	722.408	856.051	
12	10.548	10.560	5.539	49.928	55.467	
0	0	0	440	2.816	3.256	
0	2	2	18.864	19.054	37.918	
4.154	5.170	9.324	12.006	47.445	59.451	
427	756	1.183	96.794	603.165	699.959	
3.050	2.606	5.656	1.086.727	1.177.690	2.264.417	
477	133	610	34.071	68.383	102.454	
2.573	2.473	5.046	892.980	949.702	1.842.682	
	0	0	159.676	159.605	319.281	
8.164	522.206	530.370	1.465.159	4.844.611	6.309.770	

4.3.7. CLASIFICACIÓN DE MERCANCÍAS SEGÚN SU NATURALEZA (Tm) / CLASSIFICATION OF GOOD BY TYPES (tons)

ALCUDIA		CABOTAJE / DOMESTIC		
MERCANCÍAS	GOODS	CARGADAS LOADED	DESCARGADAS UNLOADED	TOTAL
ENERGÉTICO	POWER PRODUCTS	3.616	1.398.783	1.402.399
01 Petróleo Crudo				0
02 Fuel-oil	<i>Fuel-oil</i>			0
03 Gas-oil	<i>Gas-oil</i>			0
04 Gasolina	<i>Gas</i>		523	523
06 Otros productos petrolíferos	<i>Other petroliferous products</i>	39	140	179
07 Gases energéticos del petróleo	<i>Petroleum power gasses</i>	57	91.457	91.514
12 Carbones y coque de petróleo	<i>Coals and petroleum coke</i>	3.520	1.306.663	1.310.183
35 Gas Natural				
SIDERÚRGICO	SIDERURGICAL	21.979	53.790	75.769
08 Mineral de hierro	<i>Iron mineral</i>	2	3.370	3.372
11 Chatarras de hierro	<i>Scrap iron</i>	20.915	31	20.946
13 Productos siderúrgicos	<i>Siderurgical products</i>	1.062	50.389	51.451
METALÚRGICO	METALLURGIC	899	104.923	105.822
10 Otros minerales	<i>Other minerals</i>	585	104.836	105.421
36 Otros productos metalúrgicos	<i>Other metallurgic products</i>	314	87	401
ABONOS	FERTILISERS	20	7.161	7.181
15 Potasas				0
16 Abonos naturales y artificiales	<i>Natural and artificials fertilizers</i>	20	7.161	7.181
QUÍMICOS	CHEMICALS	2.074	29.267	31.341
17 Productos químicos	<i>Chemical products</i>	2.074	29.267	31.341
MATERIALES DE CONSTRUCCIÓN	BUILDING MATERIALS	56.817	137.671	194.488
05 Asfalto	<i>Asphalt</i>			0
18 Cemento y clinker	<i>Concrete and clinker</i>	48.782	38.146	86.928
20 Materiales de construcción	<i>Building materials</i>	8.035	99.525	107.560
AGRO-GANADERO Y ALIMENTARIO	LAND, STOCK AND FOODSTUFFS	26.479	133.625	160.104
21 Cereales y su harina	<i>Cereals and their flours</i>	631	14.419	15.050
22 Soja	<i>Soya beans and flours</i>			0
23 Frutas, hortalizas y legumbres	<i>Fruits and vegetables</i>	1.665	11.499	13.164
24 Vinos, bebida, alcoholes y derivados	<i>Wines, drinks, alcohols and by products</i>	9.046	88.769	97.815
27 Conservas		3		3
28 Tabaco, café, cacao y especias	<i>Tobacco, cocoa, coffe and spices</i>		35	35
29 Aceites y grasas	<i>Oils and greases</i>	57	5.596	5.653
30 Otros productos alimenticios	<i>Other food products</i>	12.195	6.016	18.211
33 Pescado congelado	<i>Frozen fish</i>	81	0	81
37 Pienso y forrajes	<i>Green and dry fodder</i>	2.801	7.291	10.092
OTRAS MERCANCÍAS	OTHER GOODS	42.730	37.783	80.513
19 Maderas y corcho	<i>Wood and cork</i>	11.938	10.884	22.822
25 Sal común	<i>Salt</i>	22	1.161	1.183
26 Papel y pasta	<i>Paper and wood pulp</i>	4.707	2.305	7.012
31 Maquinaria, aparatos, herramientas, repuestos	<i>Machinery, apparatus, tools and spares</i>	4.881	5.577	10.458
34 Resto de mercancías	<i>Rest</i>	21.182	17.856	39.038
TRANSPORTES ESPECIALES	SPECIAL TRANSPORTS	131.828	126.477	258.305
32 Automóviles y sus piezas	<i>Vehicles and parts</i>	4.469	1.829	6.298
38 Tara plataforma, camión, carga (RO-RO)	<i>Platform, truck, remorque tare (RO-RO)</i>	84.031	80.059	164.090
39 Tara de contenedores	<i>Container tare</i>	43.328	44.589	87.917
40 Mercancía en contenedores tránsito (TIC)	<i>Containerised goods in transit (TIC)</i>			0
TOTAL	TOTALS	286.442	2.029.480	2.315.922

	EXTERIOR / FOREIGN			TOTAL		
	CARGADAS LOADED	DESCARGADAS UNLOADED	TOTAL	CARGADAS LOADED	DESCARGADAS UNLOADED	TOTAL
0	0	0	0	3.616	1.398.783	1.402.399
0	0	0	0	0	0	0
0	0	0	0	0	0	0
0	0	0	0	0	0	0
0	0	0	0	0	523	523
0	0	0	0	39	140	179
0	0	0	0	57	91.457	91.514
0	0	0	0	3.520	1.306.663	1.310.183
0	10.584	10.584	10.584	21.979	64.374	86.353
			0	2	3.370	3.372
			0	20.915	31	20.946
	10.584	10.584	10.584	1.062	60.973	62.035
0	0	0	0	899	104.923	105.822
			0	585	104.836	105.421
			0	314	87	401
0	10.850	10.850	10.850	20	18.011	18.031
				0	0	0
	10.850	10.850	10.850	20	18.011	18.031
0	0	0	0	2.074	29.267	31.341
0	0	0	0	2.074	29.267	31.341
0	213	213	213	56.817	137.884	194.701
			0	0	0	0
			0	48.782	38.146	86.928
	213	213	213	8.035	99.738	107.773
0	0	0	0	26.479	133.625	160.104
0	0	0	0	631	14.419	15.050
0	0	0	0	0	0	0
0	0	0	0	1.665	11.499	13.164
0	0	0	0	9.046	88.769	97.815
0	0	0	0	3	0	3
				0	35	35
0	0	0	0	57	5.596	5.653
0	0	0	0	12.195	6.016	18.211
0	0	0	0	81	0	81
0	0	0	0	2.801	7.291	10.092
0	5.307	5.307	5.307	42.730	43.090	85.820
	5.307	5.307	5.307	11.938	16.191	28.129
			0	22	1.161	1.183
			0	4.707	2.305	7.012
			0	4.881	5.577	10.458
			0	21.182	17.856	39.038
0	0	0	0	131.828	126.477	258.305
0	0	0	0	4.469	1.829	6.298
0	0	0	0	84.031	80.059	164.090
			0	43.328	44.589	87.917
0	0	0	0	0	0	0
0	26.954	26.954	26.954	286.442	2.056.434	2.342.876

4.3.7. CLASIFICACIÓN DE MERCANCÍAS SEGÚN SU NATURALEZA (Tm) / CLASSIFICATION OF GOOD BY TYPES (tons)

MAHÓN		CABOTAJE / DOMESTIC		
MERCANCÍAS	GOODS	CARGADAS LOADED	DESCARGADAS UNLOADED	TOTAL
ENERGÉTICO	POWER PRODUCTS	410	154.360	154.770
01 Petróleo Crudo		0	0	0
02 Fuel-oil	<i>Fuel-oil</i>		32.972	32.972
03 Gas-oil	<i>Gas-oil</i>	0	60.469	60.469
04 Gasolina	<i>Gas</i>	0	48.962	48.962
06 Otros productos petrolíferos	<i>Other petroliferous products</i>	27	644	671
07 Gases energéticos del petróleo	<i>Petroleum power gasses</i>	0	10.899	10.899
12 Carbones y coque de petróleo	<i>Coals and petroleum coke</i>	383	414	797
35 Gas Natural				
SIDERÚRGICO	SIDERURGICAL	3.678	8.735	12.413
08 Mineral de hierro	<i>Iron mineral</i>	2	44	46
11 Chatarras de hierro	<i>Scrap iron</i>	3.557	20	3.577
13 Productos siderúrgicos	<i>Siderurgical products</i>	119	8.671	8.790
METALÚRGICO	METALLURGIC	193	9.407	9.600
10 Otros minerales	<i>Other minerals</i>	110	9.059	9.169
36 Otros productos metalúrgicos	<i>Other metallurgic products</i>	83	348	431
ABONOS	FERTILISERS	0	8.756	8.756
15 Potasas		0	2.240	2.240
16 Abonos naturales y artificiales	<i>Natural and artificials fertilizers</i>	0	6.516	6.516
QUÍMICOS	CHEMICALS	481	5.029	5.510
17 Productos químicos	<i>Chemical products</i>	481	5.029	5.510
MATERIALES DE CONSTRUCCIÓN	BUILDING MATERIALS	316	163.657	163.973
05 Asfalto	<i>Asphalt</i>	0	0	0
18 Cemento y clinker	<i>Concrete and clinker</i>	12	96.274	96.286
20 Materiales de construcción	<i>Building materials</i>	304	67.383	67.687
AGRO-GANADERO Y ALIMENTARIO	LAND, STOCK AND FOODSTUFFS	12.384	196.348	208.732
21 Cereales y su harina	<i>Cereals and their flours</i>	0	20.281	20.281
22 Soja	<i>Soya beans and flours</i>	0	525	525
23 Frutas, hortalizas y legumbres	<i>Fruits and vegetables</i>	1	7.383	7.384
24 Vinos, bebida, alcoholes y derivados	<i>Wines, drinks, alcohols and by products</i>	266	56.522	56.788
27 Conservas		0	748	748
28 Tabaco, cacao, café y especias	<i>Tobacco, cocoa, coffe and spices</i>	30	1.022	1.052
29 Aceites y grasas	<i>Oils and greases</i>	0	559	559
30 Otros productos alimenticios	<i>Other food products</i>	12.063	80.667	92.730
33 Pescado congelado	<i>Frozen fish</i>	0	5	5
37 Pienso y forrajes	<i>Green and dry fodder</i>	24	28.636	28.660
OTRAS MERCANCÍAS	OTHER GOODS	26.081	99.761	125.842
19 Maderas y corcho	<i>Wood and cork</i>	14	6.204	6.218
25 Sal común	<i>Salt</i>	0	1.753	1.753
26 Papel y pasta	<i>Paper and wood pulp</i>	5.831	1.795	7.626
31 Maquinaria, aparatos, herramientas, repuestos	<i>Machinery, apparatus, tools and spares</i>	1.590	6.449	8.039
34 Resto de mercancías	<i>Rest</i>	18.646	83.560	102.206
TRANSPORTES ESPECIALES	SPECIAL TRANSPORTS	168.622	172.892	341.514
32 Automóviles y sus piezas	<i>Vehicles and parts</i>	6.543	10.906	17.449
38 Tara plataforma, camión, carga (RO-RO)	<i>Platform, truck, remorque tare (RO-RO)</i>	128.299	127.570	255.869
39 Tara de contenedores	<i>Container tare</i>	33.780	34.416	68.196
40 Mercancía en contenedores tránsito (TIC)	<i>Containerised goods in transit (TIC)</i>	0	0	0
TOTAL	TOTALS	212.165	818.945	1.031.110

	EXTERIOR / FOREIGN			TOTAL		
	CARGADAS LOADED	DESCARGADAS UNLOADED	TOTAL	CARGADAS LOADED	DESCARGADAS UNLOADED	TOTAL
0	0	0	0	410	154.360	154.770
0	0	0	0	0	0	0
0	0	0	0	0	32.972	32.972
0	0	0	0	0	60.469	60.469
0	0	0	0	0	48.962	48.962
0	0	0	0	27	644	671
0	0	0	0	0	10.899	10.899
0	0	0	0	383	414	797
					0	
0	0	0	0	3.678	8.735	12.413
0	0	0	0	2	44	46
0	0	0	0	3.557	20	3.577
0	0	0	0	119	8.671	8.790
0	0	0	0	193	9.407	9.600
0	0	0	0	110	9.059	9.169
0	0	0	0	83	348	431
0	0	0	0	0	8.756	8.756
0	0	0	0	0	2.240	2.240
0	0	0	0	0	6.516	6.516
0	0	0	0	481	5.029	5.510
0	0	0	0	481	5.029	5.510
0	0	0	0	316	163.657	163.973
0	0	0	0	0	0	0
0	0	0	0	12	96.274	96.286
0	0	0	0	304	67.383	67.687
0	0	0	0	12.384	196.348	208.732
0	0	0	0	0	20.281	20.281
0	0	0	0	0	525	525
0	0	0	0	1	7.383	7.384
0	0	0	0	266	56.522	56.788
0	0	0	0	0	748	748
0	0	0	0	30	1.022	1.052
0	0	0	0	0	559	559
0	0	0	0	12.063	80.667	92.730
0	0	0	0	0	5	5
0	0	0	0	24	28.636	28.660
0	1.711	1.711	1.711	26.081	101.472	127.553
0	1.711	1.711	1.711	14	7.915	7.929
0	0	0	0	0	1.753	1.753
0	0	0	0	5.831	1.795	7.626
0	0	0	0	1.590	6.449	8.039
0	0	0	0	18.646	83.560	102.206
0	0	0	0	168.622	172.892	341.514
0	0	0	0	6.543	10.906	17.449
0	0	0	0	128.299	127.570	255.869
0	0	0	0	33.780	34.416	68.196
0	0	0	0	0	0	0
0	1.711	1.711	1.711	212.165	820.656	1.032.821

4.3.7. CLASIFICACIÓN DE MERCANCÍAS SEGÚN SU NATURALEZA (Tm) / CLASSIFICATION OF GOOD BY TYPES (tons)

EIVISSA		CABOTAJE / DOMESTIC		
MERCANCÍAS	GOODS	CARGADAS LOADED	DESCARGADAS UNLOADED	TOTAL
ENERGÉTICO	POWER PRODUCTS	4.061	298.718	302.779
01 Petróleo Crudo				0
02 Fuel-oil	<i>Fuel-oil</i>		138.075	138.075
03 Gas-oil	<i>Gas-oil</i>		60.367	60.367
04 Gasolina	<i>Gas</i>		85.386	85.386
06 Otros productos petrolíferos	<i>Other petroliferous products</i>	163	318	481
07 Gases energéticos del petróleo	<i>Petroleum power gasses</i>	3.423	13.808	17.231
12 Carbones y coque de petróleo	<i>Coals and petroleum coke</i>	475	764	1.239
35 Gas Natural				0
SIDERÚRGICO	SIDERURGICAL	6.458	15.813	22.271
08 Mineral de hierro	<i>Iron mineral</i>	79	154	233
11 Chatarras de hierro	<i>Scrap iron</i>	6.194	294	6.488
13 Productos siderúrgicos	<i>Siderurgical products</i>	185	15.365	15.550
METALÚRGICO	METALLURGIC	17	24.756	24.773
10 Otros minerales	<i>Other minerals</i>	8	24.085	24.093
36 Otros productos metalúrgicos	<i>Other metallurgic products</i>	9	671	680
ABONOS	FERTILISERS	0	4.098	4.098
15 Potasas			320	320
16 Abonos naturales y artificiales	<i>Natural and artificials fertilizers</i>		3.778	3.778
QUÍMICOS	CHEMICALS	45	11.039	11.084
17 Productos químicos	<i>Chemical products</i>	45	11.039	11.084
MATERIALES DE CONSTRUCCIÓN	BUILDING MATERIALS	1.090	235.956	237.046
05 Asfalto	<i>Asphalt</i>			0
18 Cemento y clinker	<i>Concrete and clinker</i>	118	167.289	167.407
20 Materiales de construcción	<i>Building materials</i>	972	68.667	69.639
AGRO-GANADERO Y ALIMENTARIO	LAND, STOCK AND FOODSTUFFS	2.778	217.269	220.047
21 Cereales y su harina	<i>Cereals and their flours</i>		8.029	8.029
22 Soja	<i>Soya beans and flours</i>			0
23 Frutas, hortalizas y legumbres	<i>Fruits and vegetables</i>	76	12.629	12.705
24 Vinos, bebida, alcoholes y derivados	<i>Wines, drinks, alcohols and by products</i>	287	95.472	95.759
27 Conservas		24	2.600	2.624
28 Tabaco,cacao,café y especias		51	2.055	2.106
29 Aceites y grasas	<i>Oils and greases</i>	660	1.268	1.928
30 Otros productos alimenticios	<i>Other food products</i>	352	89.818	90.170
33 Pescado congelado	<i>Frozen fish</i>	10	88	98
37 Pienso y forrajes	<i>Green and dry fodder</i>	1.318	5.310	6.628
OTRAS MERCANCÍAS	OTHER GOODS	30.076	127.710	157.786
19 Maderas y corcho	<i>Wood and cork</i>	88	8.572	8.660
25 Sal común	<i>Salt</i>	18.439	149	18.588
26 Papel y pasta	<i>Paper and wood pulp</i>	679	1.856	2.535
31 Maquinaria, aparatos, herramientas, repuestos	<i>Machinery, apparatus, tools and spares</i>	2.174	6.905	9.079
34 Resto de mercancías	<i>Rest</i>	8.696	110.228	118.924
TRANSPORTES ESPECIALES	SPECIAL TRANSPORTS	270.610	286.577	557.187
32 Automóviles y sus piezas	<i>Vehicles and parts</i>	7.415	11.773	19.188
38 Tara plataforma, camión, carga (RO-RO)	<i>Platform, truck, remorque tare (RO-RO)</i>	240.286	252.486	492.772
39 Tara de contenedores	<i>Container tare</i>	22.909	22.318	45.227
40 Mercancía en contenedores tránsito (TIC)	<i>Containerised goods in transit (TIC)</i>			0
TOTAL	TOTALS	315.135	1.221.936	1.537.071

	EXTERIOR / FOREIGN			TOTAL		
	CARGADAS LOADED	DESCARGADAS UNLOADED	TOTAL	CARGADAS LOADED	DESCARGADAS UNLOADED	TOTAL
0	0	0	0	4.061	298.718	302.779
0	0	0	0	0	0	0
0	0	0	0	0	138.075	138.075
0	0	0	0	0	60.367	60.367
0	0	0	0	0	85.386	85.386
0	0	0	0	163	318	481
0	0	0	0	3.423	13.808	17.231
0	0	0	0	475	764	1.239
			0	0	0	0
0	0	0	0	6.458	15.813	22.271
0	0	0	0	79	154	233
0	0	0	0	6.194	294	6.488
0			0	185	15.365	15.550
0	0	0	0	17	24.756	24.773
0	0	0	0	8	24.085	24.093
0	0	0	0	9	671	680
0	0	0	0	0	4.098	4.098
				0	320	320
0	0	0	0	0	3.778	3.778
0	0	0	0	45	11.039	11.084
0	0	0	0	45	11.039	11.084
0	9.600	9.600	9.600	1.090	245.556	246.646
0	0	0	0	0	0	0
0	9.600	9.600	9.600	118	176.889	177.007
0			0	972	68.667	69.639
0	0	0	0	2.778	217.269	220.047
0	0	0	0	0	8.029	8.029
0	0	0	0	0	0	0
0	0	0	0	76	12.629	12.705
0	0	0	0	287	95.472	95.759
				24	2.600	2.624
				51	2.055	2.106
0	0	0	0	660	1.268	1.928
0	0	0	0	352	89.818	90.170
0	0	0	0	10	88	98
0	0	0	0	1.318	5.310	6.628
28.640	0	28.640	28.640	58.716	127.710	186.426
0	0	0	0	88	8.572	8.660
28.640	0	28.640	28.640	47.079	149	47.228
0	0	0	0	679	1.856	2.535
0	0	0	0	2.174	6.905	9.079
0	0	0	0	8.696	110.228	118.924
0	0	0	0	270.610	286.577	557.187
0	0	0	0	7.415	11.773	19.188
0	0	0	0	240.286	252.486	492.772
0	0	0	0	22.909	22.318	45.227
					0	
28.640	9.600	38.240	38.240	343.775	1.231.536	1.575.311

4.3.7. CLASIFICACIÓN DE MERCANCÍAS SEGÚN SU NATURALEZA (Tm) / CLASSIFICATION OF GOOD BY TYPES (tons)

LA SAVINA		CABOTAJE / DOMESTIC		
MERCANCÍAS (*)	GOODS	CARGADAS LOADED	DESCARGADAS UNLOADED	TOTAL
(*) Esta mercancía no se incluye en "Total Puertos", por estar clasificado como tráfico interior.				
ENERGÉTICO	POWER PRODUCTS	0	5.840	5.840
01 Petróleo Crudo				0
02 Fuel-oil	<i>Fuel-oil</i>			0
03 Gas-oil	<i>Gas-oil</i>		2.266	2.266
04 Gasolina	<i>Gas</i>		2.847	2.847
06 Otros productos petrolíferos	<i>Other petroliferous products</i>		2	2
07 Gases energéticos del petróleo	<i>Petroleum power gasses</i>		725	725
12 Carbones y coque de petróleo	<i>Coals and petroleum coke</i>			0
35 Gas Natural				0
SIDERÚRGICO	SIDERURGICAL	10	327	337
08 Mineral de hierro	<i>Iron mineral</i>			0
11 Chatarras de hierro	<i>Scrap iron</i>	10		10
13 Productos siderúrgicos	<i>Siderurgical products</i>		327	327
METALÚRGICO	METALLURGIC	96	26.772	26.868
10 Otros minerales	<i>Other minerals</i>	96	26.755	26.851
36 Otros productos metalúrgicos	<i>Other metallurgic products</i>		17	17
ABONOS	FERTILISERS	0	181	181
15 Potasas				0
16 Abonos naturales y artificiales	<i>Natural and artificials fertilizers</i>		181	181
QUÍMICOS	CHEMICALS	0	494	494
17 Productos químicos	<i>Chemical products</i>		494	494
MATERIALES DE CONSTRUCCIÓN	BUILDING MATERIALS	78	19.568	19.646
05 Asfalto	<i>Asphalt</i>		1.134	1.134
18 Cemento y clinker	<i>Concrete and clinker</i>	42	7.819	7.861
20 Materiales de construcción	<i>Building materials</i>	36	10.615	10.651
AGRO-GANADERO Y ALIMENTARIO	LAND, STOCK AND FOODSTUFFS	11	14.555	14.566
21 Cereales y su harina	<i>Cereals and their flours</i>		231	231
22 Soja	<i>Soya beans and flours</i>			0
23 Frutas, hortalizas y legumbres	<i>Fruits and vegetables</i>		745	745
24 Vinos, bebida, alcoholes y derivados	<i>Wines, drinks, alcohols and by products</i>	2	2.442	2.444
27 Conservas				0
28 Tabaco, cacao, café y especias	<i>Tobacco, cocoa, coffe and spices</i>		49	49
29 Aceites y grasas	<i>Oils and greases</i>		4	4
30 Otros productos alimenticios	<i>Other food products</i>	9	10.876	10.885
33 Pescado congelado	<i>Frozen fish</i>		19	19
37 Pienso y forrajes	<i>Green and dry fodder</i>		189	189
OTRAS MERCANCÍAS	OTHER GOODS	141	6.507	6.648
19 Maderas y corcho	<i>Wood and cork</i>		1.008	1.008
25 Sal común	<i>Salt</i>		25	25
26 Papel y pasta	<i>Paper and wood pulp</i>		41	14.671
31 Maquinaria, aparatos, herramientas, repuestos	<i>Machinery, apparatus, tools and spares</i>	43	397	440
34 Resto de mercancías	<i>Rest</i>	98	5.036	5.134
TRANSPORTES ESPECIALES	SPECIAL TRANSPORTS	50.818	49.317	100.135
32 Automóviles y sus piezas	<i>Vehicles and parts</i>	379	658	1.037
38 Tara plataforma, camión, carga (RO-RO)	<i>Platform, truck, remorque tare (RO-RO)</i>	50.439	48.659	99.098
39 Tara de contenedores	<i>Container tare</i>			0
40 Mercancía en contenedores tránsito (TIC)	<i>Containerised goods in transit (TIC)</i>			0
TOTAL	TOTALS	51.154	123.561	174.715

	EXTERIOR / FOREIGN			TOTAL		
	CARGADAS LOADED	DESCARGADAS UNLOADED	TOTAL	CARGADAS LOADED	DESCARGADAS UNLOADED	TOTAL
0	0	0	0	0	5.840	5.840
0	0	0	0	0	0	0
0	0	0	0	0	0	0
0	0	0	0	0	2.266	2.266
0	0	0	0	0	2.847	2.847
0	0	0	0	0	2	2
0	0	0	0	0	725	725
0	0	0	0	0	0	0
0	0	0	0	0	0	0
0	0	0	0	10	327	337
0	0	0	0	0	0	0
0	0	0	0	10	0	10
0	0	0	0	0	327	327
0	0	0	0	96	26.772	26.868
0	0	0	0	96	26.755	26.851
0	0	0	0	0	17	17
0	0	0	0	0	181	181
0	0	0	0	0	0	0
0	0	0	0	0	181	181
0	0	0	0	0	494	494
0	0	0	0	0	494	494
0	0	0	0	78	19.568	19.646
0	0	0	0	0	1.134	1.134
0	0	0	0	42	7.819	7.861
0	0	0	0	36	10.615	10.651
0	0	0	0	11	14.555	14.566
0	0	0	0	0	231	231
0	0	0	0	0	0	0
0	0	0	0	0	745	745
0	0	0	0	2	2.442	2.444
0	0	0	0	0	0	0
0	0	0	0	0	49	49
0	0	0	0	0	4	4
0	0	0	0	9	10.876	10.885
0	0	0	0	0	19	19
			0	0	189	189
0	0	0	0	141	6.507	6.648
			0	0	1.008	1.008
			0	0	25	25
			0	0	41	41
			0	43	397	440
			0	98	5.036	5.134
0	0	0	0	50.818	49.317	100.135
			0	379	658	1.037
			0	50.439	48.659	99.098
			0	0	0	0
0	0	0	0	51.154	123.561	174.715

4.3.7. CLASIFICACIÓN DE MERCANCÍAS SEGÚN SU NATURALEZA (Tm) / CLASSIFICATION OF GOOD BY TYPES (tons)

TOTAL PUERTOS		CABOTAJE / DOMESTIC		
MERCANCÍAS	GOODS	CARGADAS LOADED	DESCARGADAS UNLOADED	TOTAL
ENERGÉTICO	POWER PRODUCTS	9.185	2.779.117	2.788.302
01 Petróleo Crudo		0	0	0
02 Fuel-oil	<i>Fuel-oil</i>	0	247.295	247.295
03 Gas-oil	<i>Gas-oil</i>	0	544.549	544.549
04 Gasolina	<i>Gas</i>	0	556.783	556.783
06 Otros productos petrolíferos	<i>Other petroliferous products</i>	356	1.196	1.552
07 Gases energéticos del petróleo	<i>Petroleum power gasses</i>	3.726	118.492	122.218
12 Carbones y coque de petróleo	<i>Coals and petroleum coke</i>	5.103	1.310.802	1.315.905
35 Gas Natural		0	0	0
SIDERÚRGICO	SIDERURGICAL	77.737	143.705	221.442
08 Mineral de hierro	<i>Iron mineral</i>	83	3.746	3.829
11 Chatarras de hierro	<i>Scrap iron</i>	73.483	475	73.958
13 Productos siderúrgicos	<i>Siderurgical products</i>	4.171	139.484	143.655
METALÚRGICO	METALLURGIC	3.257	233.275	236.532
10 Otros minerales	<i>Other minerals</i>	2.409	228.902	231.311
36 Otros productos metalúrgicos	<i>Other metallurgic products</i>	848	4.373	5.221
ABONOS	FERTILISERS	249	30.229	30.478
15 Potasas		0	2.604	2.604
16 Abonos naturales y artificiales	<i>Natural and artificials fertilizers</i>	249	27.625	27.874
QUÍMICOS	CHEMICALS	5.465	88.898	94.363
17 Productos químicos	<i>Chemical products</i>	5.465	88.898	94.363
MATERIALES DE CONSTRUCCIÓN	BUILDING MATERIALS	187.241	854.355	1.041.596
05 Asfalto	<i>Asphalt</i>	0	0	0
18 Cemento y clinker	<i>Concrete and clinker</i>	161.526	378.051	539.577
20 Materiales de construcción	<i>Building materials</i>	25.715	476.304	502.019
AGRO-GANADERO Y ALIMENTARIO	LAND, STOCK AND FOODSTUFFS	104.929	1.530.971	1.635.900
21 Cereales y su harina	<i>Cereals and their flours</i>	5.669	91.994	97.663
22 Soja	<i>Soya beans and flours</i>	0	525	525
23 Frutas, hortalizas y legumbres	Fruits and vegetables	4.997	135.765	140.762
24 Vinos, bebida, alcoholes y derivados	<i>Wines, drinks, alcohols and by products</i>	31.541	520.584	552.125
27 Conservas		199	19.155	19.354
28 Tabaco, cacao, café y especias	<i>Tobacco, cocoa, coffe and spices</i>	498	8.111	5.434
29 Aceites y grasas	<i>Oils and greases</i>	938	16.686	10.453
30 Otros productos alimenticios	<i>Other food products</i>	47.998	680.384	275.911
33 Pescado congelado	<i>Frozen fish</i>	177	3.595	3.772
37 Pienso y forrajes	<i>Green and dry fodder</i>	12.912	54.172	67.084
OTRAS MERCANCÍAS	OTHER GOODS	227.937	971.186	1.199.123
19 Maderas y corcho	<i>Wood and cork</i>	17.567	65.040	82.607
25 Sal común	<i>Salt</i>	18.901	5.879	24.780
26 Papel y pasta	<i>Paper and wood pulp</i>	30.081	25.008	14.671
31 Maquinaria, aparatos, herramientas, repuestos	<i>Machinery, apparatus, tools and spares</i>	16.497	61.206	77.703
34 Resto de mercancías	<i>Rest</i>	144.891	814.053	958.944
TRANSPORTES ESPECIALES	SPECIAL TRANSPORTS	1.654.737	1.761.030	3.415.767
32 Automóviles y sus piezas	<i>Vehicles and parts</i>	52.021	92.758	144.779
38 Tara plataforma, camión, carga (RO-RO)	<i>Platform, truck, remorque tare (RO-RO)</i>	1.343.023	1.407.344	2.750.367
39 Tara de contenedores	<i>Container tare</i>	259.693	260.928	520.621
40 Mercancía en contenedores tránsito (TIC)	<i>Containerised goods in transit (TIC)</i>	0	0	0
TOTAL	TOTALS	2.270.737	8.392.766	10.663.503

	EXTERIOR / FOREIGN			TOTAL		
	CARGADAS LOADED	DESCARGADAS UNLOADED	TOTAL	CARGADAS LOADED	DESCARGADAS UNLOADED	TOTAL
0	207.052	207.052	9.185	2.986.169	2.995.354	
0	0	0	0	0	0	
0	27.006	27.006	0	274.301	274.301	
0	125.160	125.160	0	669.709	669.709	
0	54.886	54.886	0	611.669	611.669	
0	0	0	356	1.196	1.552	
0	0	0	3.726	118.492	122.218	
0	0	0	5.103	1.310.802	1.315.905	
0	0	0	0	0	0	
0	10.584	10.584	77.737	154.289	232.026	
0	0	0	83	3.746	3.829	
0	0	0	73.483	475	73.958	
0	10.584	10.584	4.171	150.068	154.239	
0	8	8	3.257	233.283	236.540	
0	0	0	2.409	228.902	231.311	
0	8	8	848	4.381	5.229	
0	10.850	10.850	249	41.079	41.328	
0	0	0	0	2.604	2.604	
0	10.850	10.850	249	38.475	38.724	
0	6	6	5.465	88.904	94.369	
0	6	6	5.465	88.904	94.369	
17	192.455	192.472	187.258	1.046.810	1.234.068	
0	0	0	0	0	0	
0	192.193	192.193	161.526	570.244	731.770	
17	262	279	25.732	476.566	502.298	
504	113.416	113.920	105.433	1.644.387	1.749.820	
0	109.607	109.607	5.669	201.601	207.270	
0	0	0	0	525	525	
365	414	779	5.362	136.179	141.541	
3	22	25	31.544	520.606	552.150	
40	9	49	239	19.164	19.403	
0	0	0	498	8.111	8.609	
0	0	0	938	16.686	17.624	
96	531	627	48.094	680.915	729.009	
0	0	0	177	3.595	3.772	
0	2.833	2.833	12.912	57.005	69.917	
33.233	23.494	56.727	261.170	994.680	1.255.850	
12	17.566	17.578	17.579	82.606	100.185	
28.640	0	28.640	47.541	5.879	53.420	
0	2	2	30.081	25.010	55.091	
4.154	5.170	9.324	20.651	66.376	87.027	
427	756	1.183	145.318	814.809	960.127	
3.050	2.606	5.656	1.657.787	1.763.636	3.421.423	
477	133	610	52.498	92.891	145.389	
2.573	2.473	5.046	1.345.596	1.409.817	2.755.413	
0	0	0	259.693	260.928	520.621	
0	0	0				
36.804	560.471	597.275	2.307.541	8.953.237	11.260.778	

4.3.8. TRÁFICO ROLL-ON / ROLL-OFF (Tm) / ROLL-ON / ROLL-OFF TRAFFIC

MERCANCIAS DESEMBARCADAS UNLOADED GOODS	PALMA			ALCUDIA		
	CABOTAJE DOMESTIC	EXTERIOR FOREING	TOTAL	CABOTAJE DOMESTIC	EXTERIOR FOREING	TOTAL
Mercancías embarcadas / Loaded goods						
En contenedores / <i>In contrainers</i>	281.600	0	281.600	78.248	0	78.248
En otros medios / <i>By other means</i>	1.084.378	6.884	1.091.262	172.044	0	172.044
TOTAL	1.365.978	6.884	1.372.862	250.292	0	250.292
Mercancías desembarcadas / Unloaded goods						
En contenedores / <i>In contrainers</i>	668.336	0	668.336	275.342	0	275.342
En otros medios / <i>By other means</i>	2.501.682	28.698	2.530.380	241.220	0	241.220
TOTAL	3.170.018	28.698	3.198.716	516.562	0	516.562
Mercancías embarcadas más desembarcadas / Loaded and Unloaded goods						
En contenedores / <i>In contrainers</i>	949.936	0	949.936	353.590	0	353.590
En otros medios / <i>By other means</i>	3.586.060	35.582	3.621.642	413.264	0	413.264
TOTAL	4.535.996	35.582	4.571.578	766.854	0	766.854

4.4. TRÁFICO LOCAL O DE RÍA (Tm) LOCAL TRAFFIC (Tons)

MUELLES QUAYS	TOTAL	CARGADAS LOADED	DESCARGADAS UNLOADED
PUERTO DE PALMA			
Por muelles o instalaciones particulares del Servicio / <i>By Port Authority quays or installations</i>	0	0	0
Por muelles o instalaciones particulares / <i>By Private quays or installations</i>	0	0	0
TOTAL	0	0	0
PUERTO DE ALCUDIA			
Por muelles o instalaciones particulares del Servicio / <i>By Port Authority quays or installations</i>	0	0	0
Por muelles o instalaciones particulares / <i>By Private quays or installations</i>	0	0	0
TOTAL	0	0	0
PUERTO DE MAHÓN			
Por muelles o instalaciones particulares del Servicio / <i>By Port Authority quays or installations</i>	0	0	0
Por muelles o instalaciones particulares / <i>By Private quays or installations</i>	0	0	0
TOTAL	0	0	0
PUERTO DE EIVISSA			
Por muelles o instalaciones particulares del Servicio / <i>By Port Authority quays or installations</i>	174.715	123.561	51.154
Por muelles o instalaciones particulares / <i>By Private quays or installations</i>	0	0	0
TOTAL	174.715	123.561	51.154

MAHÓN			EIVISSA			LA SAVINA			TOTAL PUERTOS		
SABOTAJE DOMESTIC	EXTERIOR FOREING	TOTAL	SABOTAJE DOMESTIC	EXTERIOR FOREING	TOTAL	SABOTAJE DOMESTIC	EXTERIOR FOREING	TOTAL	SABOTAJE DOMESTIC	EXTERIOR FOREING	TOTAL
36.559	0	36.559	26.650	0	26.650	0	0	0	423.057	0	423.057
160.816	0	160.816	273.022	0	273.022	0	0	0	1.690.260	6.884	1.697.144
197.375	0	197.375	299.672	0	299.672	0	0	0	2.113.317	6.884	2.120.201
137.890	0	137.890	145.331	47	145.378	0	0	0	1.226.899	47	1.226.946
375.021	0	375.021	691.550	25	691.575	0	0	0	3.809.473	28.723	3.838.196
512.911	0	512.911	836.881	72	836.953	0	0	0	5.036.372	28.770	5.065.142
174.449	0	174.449	171.981	47	172.028	0	0	0	1.649.956	47	1.650.003
535.837	0	535.837	964.572	25	964.597	0	0	0	5.499.733	35.607	5.535.340
710.286	0	710.286	1.136.553	721	1.136.625	0	0	0	7.149.689	35.654	7.185.343

MUELLES	TOTAL	CARGADAS	DESCARGADAS
QUAYS		LOADED	UNLOADED

PUERTO DE LA SAVINA

Por muelles o instalaciones particulares del Servicio / <i>By Port Authority quays or installations</i>	174.715	51.154	123.561
Por muelles o instalaciones particulares / <i>By Private quays or installations</i>	0	0	0
TOTAL	174.715	51.154	123.561

TOTAL DE LOS PUERTOS

Por muelles o instalaciones particulares del Servicio / <i>By Port Authority quays or installations</i>	349.430	174.715	174.715
Por muelles o instalaciones particulares / <i>By Private quays or installations</i>	0	0	0
TOTAL	349.430	174.715	174.715



4.5. AVITUALLAMIENTOS SUPPLIES

		PUERTO DE PALMA	PUERTO DE ALCUDIA	PUERTO DE MAHÓN	
AVITUALLAMIENTO	SUPPLIES	TONELADAS / TONS	TONELADAS / TONS	TONELADAS / TONS	
Carbón	Coal	0	0	0	
Combustibles líquidos	Fuel liquid	4.128	711	1.022	
Agua	Water	191.465	11.508	10.741	
Hielo	Ice	1.976	0	0	
Varios	Others	0	0	0	
TOTAL		197.569	12.219	11.763	

4.6. PESCA CAPTURADA FISH CATCH

		PESO (Kg) WEIGHT	VALOR EN 1ª VENTA (Euros.) VALUE IN FIRST SALE
--	--	---------------------	---

PUERTO DE PALMA

Pesca fresca:	Fresh fish:		
Crustaceos	Shell fish	257.618	3.769.383,13
Moluscos	Crustacean	192.276	944.296,64
Peces	Fish	2.186.682	5.738.992,58
TOTAL PESCA FRESCA	TOTAL FRESH FISH	2.636.576	10.452.672,35
Bacalao Verde	Green cod	0	0,00
Pesca congelada	Frozen fish	0	0,00
TOTAL PESCA	TOTAL FISH	2.636.576	10.452.672,35

PUERTO DE ALCUDIA

Pesca fresca:	Fresh fish:		
Crustaceos	Shell fish	19.214	267.368,90
Moluscos	Crustacean	23.169	102.410,36
Peces	Fish	143.648	557.636,37
TOTAL PESCA FRESCA	TOTAL FRESH FISH	186.031	927.415,63
Bacalao Verde	Green cod	0	0,00
Pesca congelada	Frozen fish	0	0,00
TOTAL PESCA	TOTAL FISH	186.031	927.415,63

PUERTO DE MAHÓN

Pesca fresca:	Fresh fish:		
Crustaceos	Shell fish	36.399	570.348,54
Moluscos	Crustacean	3.643	16.144,51
Peces	Fish	38.202	141.920,65
TOTAL PESCA FRESCA	TOTAL FRESH FISH	78.244	728.413,70
Bacalao Verde	Green cod	0	0,00
Pesca congelada	Frozen fish	0	0,00
TOTAL PESCA	TOTAL FISH	78.244	728.413,70

PUERTO DE EIVISSA

Pesca fresca:	Fresh fish:		
Crustaceos	Shell fish	9.460	153.580,42
Moluscos	Crustacean	45.526	123.647,68
Peces	Fish	262.525	918.741,57
TOTAL PESCA FRESCA	TOTAL FRESH FISH	317.511	1.195.969,67

PUERTO DE EIVISSA	PUERTO CALA SABINA	TOTAL PUERTOS
TONELADAS / TONS	TONELADAS / TONS	TONELADAS / TONS
0	0	0
840	0	6.701
10.032	766	224.512
0	0	1.976
0	0	0
10.872	766	233.189



		PESO (Kg) WEIGHT	VALOR EN 1ª VENTA (Euros.) VALUE IN FIRST SALE
Bacalao Verde	<i>Green cod</i>	0	0,00
Pesca congelada	<i>Frozen fish</i>	0	0,00
TOTAL PESCA	TOTAL FISH	317.511	1.195.969,67

PUERTO DE LA SAVINA

Pesca fresca:	<i>Fresh fish:</i>		
Crustaceos	<i>Shell fish</i>	4.081	145.212,75
Moluscos	<i>Crustacean</i>	21.434	71.909,74
Peces	<i>Fish</i>	89.447	426.610,44
TOTAL PESCA FRESCA	TOTAL FRESH FISH	114.962	643.732,93
Bacalao Verde	<i>Green cod</i>	0	0,00
Pesca congelada	<i>Frozen fish</i>	0	0,00
TOTAL PESCA	TOTAL FISH	114.962	643.732,93

TOTAL DE LOS PUERTOS

Pesca fresca:	<i>Fresh fish:</i>		
Crustaceos	<i>Shell fish</i>	326.772	4.905.893,74
Moluscos	<i>Crustacean</i>	286.048	1.258.408,93
Peces	<i>Fish</i>	2.720.504	7.783.901,61
TOTAL PESCA FRESCA	TOTAL FRESH FISH	3.333.324	13.948.204,28
Bacalao Verde	<i>Green cod</i>	0	0,00
Pesca congelada	<i>Frozen fish</i>	0	0,00
TOTAL PESCA	TOTAL FISH	3.333.324	13.948.204,28

4.7. CONTENEDORES CONTAINERS

4.7.2. CONTENEDORES DE 20 PIES / 20 FEET CONTAINERS

		CABOTAJE / DOMESTIC		EXTERIOR / FOREIGN		TOTAL	
		NÚMERO NUMBER	TONELADAS TONS	NÚMERO NUMBER	TONELADAS TONS	NÚMERO NUMBER	TONELADAS TONS
PUERTO DE PALMA							
EMBARCADOS		<i>LOADED</i>					
Con carga	<i>Full</i>	5.315	43.869	0	0	5.315	43.869
Vacíos	<i>Empty</i>	13.247	53.078	0	0	13.247	53.078
TOTAL		18.562	96.947	0	0	18.562	96.947
DESEMBARCADOS		<i>UNLOADED</i>					
Con carga	<i>Full</i>	18.424	237.699	0	0	18.424	237.699
Vacíos	<i>Empty</i>	10	922	0	0	10	922
TOTAL		18.434	238.621	0	0	18.434	238.621
EMBARCADOS Y DESEMBARCADOS		<i>LOADED AND UNLOADED</i>					
Con carga	<i>Full</i>	23.739	281.568	0	0	23.739	281.568
Vacíos	<i>Empty</i>	13.257	54.000	0	0	13.257	54.000
TOTAL		36.996	335.568	0	0	36.996	335.568
PUERTO DE ALCUDIA							
EMBARCADOS		<i>LOADED</i>					
Con carga	<i>Full</i>	2.750	29.353	0	0	2.750	29.353
Vacíos	<i>Empty</i>	8.954	18.882	0	0	8.954	18.882
TOTAL		11.704	48.235	0	0	11.704	48.235
DESEMBARCADOS		<i>UNLOADED</i>					
Con carga	<i>Full</i>	11.572	181.584	0	0	11.572	181.584
Vacíos	<i>Empty</i>	5	14	0	0	5	14
TOTAL		11.577	181.598	0	0	11.577	181.598
EMBARCADOS Y DESEMBARCADOS		<i>LOADED AND UNLOADED</i>					
Con carga	<i>Full</i>	14.322	210.937	0	0	14.322	210.937
Vacíos	<i>Empty</i>	8.959	18.896	0	0	8.959	18.896
TOTAL		23.281	229.833	0	0	23.281	229.833
PUERTO DE MAHÓN							
EMBARCADOS		<i>LOADED</i>					
Con carga	<i>Full</i>	3.521	16.747	0	0	3.521	16.747
Vacíos	<i>Empty</i>	9.340	15.067	0	0	9.340	15.067
TOTAL		12.861	31.814	0	0	12.861	31.814
DESEMBARCADOS		<i>UNLOADED</i>					
Con carga	<i>Full</i>	12.721	137.210	0	0	12.721	137.210
Vacíos	<i>Empty</i>	10	17	0	0	10	17
TOTAL		12.731	137.227	0	0	12.731	137.227
EMBARCADOS Y DESEMBARCADOS		<i>LOADED AND UNLOADED</i>					
Con carga	<i>Full</i>	16.242	153.957	0	0	16.242	153.957
Vacíos	<i>Empty</i>	9.350	15.084	0	0	9.350	15.084
TOTAL		25.592	169.041	0	0	25.592	169.041
PUERTO DE EIVISSA							
EMBARCADOS		<i>LOADED</i>					
Con carga	<i>Full</i>	634	2.821	0	0	634	2.821
Vacíos	<i>Empty</i>	7.624	11.772	0	0	7.624	11.772
TOTAL		8.258	14.593	0	0	8.258	14.593



		CABOTAJE / DOMESTIC		EXTERIOR / FOREIGN		TOTAL	
		NÚMERO NUMBER	TONELADAS TONS	NÚMERO NUMBER	TONELADAS TONS	NÚMERO NUMBER	TONELADAS TONS
DESEMBARCADOS		UNLOADED					
Con carga	Full	8.080	84.964	0	0	8.080	84.964
Vacíos	Empty	33	48	0	0	33	48
TOTAL		8.113	85.012	0	0	8.113	85.012
EMBARCADOS Y DESEMBARCADOS		LOADED AND UNLOADED					
Con carga	Full	8.714	87.785	0	0	8.714	87.785
Vacíos	Empty	7.657	11.820	0	0	7.657	11.820
TOTAL		16.371	99.605	0	0	16.371	99.605
PUERTO DE LA SAVINA							
EMBARCADOS		LOADED					
Con carga	Full	0	0	0	0	0	0
Vacíos	Empty	0	0	0	0	0	0
TOTAL		0	0	0	0	0	0
DESEMBARCADOS		UNLOADED					
Con carga	Full	0	0	0	0	0	0
Vacíos	Empty	0	0	0	0	0	0
TOTAL		0	0	0	0	0	0
EMBARCADOS Y DESEMBARCADOS		LOADED AND UNLOADED					
Con carga	Full	0	0	0	0	0	0
Vacíos	Empty	0	0	0	0	0	0
TOTAL		0	0	0	0	0	0
TOTAL DE LOS PUERTOS							
EMBARCADOS		LOADED					
Con carga	Full	12.220	92.790	0	0	12.220	92.790
Vacíos	Empty	39.165	98.799	0	0	39.165	98.799
TOTAL		51.385	191.589	0	0	51.385	191.589
DESEMBARCADOS		UNLOADED					
Con carga	Full	50.797	641.457	0	0	50.797	641.457
Vacíos	Empty	58	1.001	0	0	58	1.001
TOTAL		50.855	642.458	0	0	50.855	642.458
EMBARCADOS Y DESEMBARCADOS		LOADED AND UNLOADED					
Con carga	Full	63.017	734.247	0	0	63.017	734.247
Vacíos	Empty	39.223	99.800	0	0	39.223	99.800
TOTAL		102.240	834.047	0	0	102.240	834.047

4.7.3. CONTENEDORES MAYORES DE 20 PIES / OVER 20 FEET CONTAINERS

		CABOTAJE / DOMESTIC		EXTERIOR / FOREIGN		TOTAL	
		NÚMERO NUMBER	TONELADAS TONS	NÚMERO NUMBER	TONELADAS TONS	NÚMERO NUMBER	TONELADAS TONS
PUERTO DE PALMA							
EMBARCADOS		<i>LOADED</i>					
Con carga	Full	7.231	102.361	0	0	7.231	102.361
Vacíos	Empty	23.582	123.848	0	0	23.582	123.848
TOTAL		30.813	226.209	0	0	30.813	226.209
DESEMBARCADOS		<i>UNLOADED</i>					
Con carga	Full	30.024	554.629	0	0	30.024	554.629
Vacíos	Empty	339	2.152	1	3	340	2.155
TOTAL		30.363	556.781	1	3	30.364	556.784
EMBARCADOS Y DESEMBARCADOS		<i>LOADED AND UNLOADED</i>					
Con carga	Full	37.255	656.990	0	0	37.255	656.990
Vacíos	Empty	23.921	126.000	1	3	23.922	126.003
TOTAL		61.176	782.990	1	3	61.177	782.993
PUERTO DE ALCUDIA							
EMBARCADOS		<i>LOADED</i>					
Con carga	Full	1.705	15.752	0	0	1.705	15.752
Vacíos	Empty	4.629	10.167	0	0	4.629	10.167
TOTAL		6.334	25.919	0	0	6.334	25.919
DESEMBARCADOS		<i>UNLOADED</i>					
Con carga	Full	5.908	97.830	0	0	5.908	97.830
Vacíos	Empty	3	8	0	0	3	8
TOTAL		5.911	97.838	0	0	5.911	97.838
EMBARCADOS Y DESEMBARCADOS		<i>LOADED AND UNLOADED</i>					
Con carga	Full	7.613	113.582	0	0	7.613	113.582
Vacíos	Empty	4.632	10.175	0	0	4.632	10.175
TOTAL		12.245	123.757	0	0	12.245	123.757
PUERTO DE MAHÓN							
EMBARCADOS		<i>LOADED</i>					
Con carga	Full	587	9.835	0	0	587	9.835
Vacíos	Empty	1.557	8.848	0	0	1.557	8.848
TOTAL		2.144	18.683	0	0	2.144	18.683
DESEMBARCADOS		<i>UNLOADED</i>					
Con carga	Full	2.120	80.584	0	0	2.120	80.584
Vacíos	Empty	2	10	0	0	2	10
TOTAL		2.122	80.594	0	0	2.122	80.594
EMBARCADOS Y DESEMBARCADOS		<i>LOADED AND UNLOADED</i>					
Con carga	Full	2.707	90.419	0	0	2.707	90.419
Vacíos	Empty	1.559	8.858	0	0	1.559	8.858
TOTAL		4.266	99.277	0	0	4.266	99.277
PUERTO DE EIVISSA							
EMBARCADOS		<i>LOADED</i>					
Con carga	Full	122	2.051	0	0	122	2.051
Vacíos	Empty	1.462	8.559	0	0	1.462	8.559
TOTAL		1.584	10.610	0	0	1.584	10.610

		CABOTAJE / DOMESTIC		EXTERIOR / FOREIGN		TOTAL	
		NÚMERO NUMBER	TONELADAS TONS	NÚMERO NUMBER	TONELADAS TONS	NÚMERO NUMBER	TONELADAS TONS
DESEMBARCADOS		UNLOADED					
Con carga	Full	1.549	61.778	0	0	1.549	61.778
Vacíos	Empty	6	35	0	0	6	35
TOTAL		1.555	61.813	0	0	1.555	61.813
EMBARCADOS Y DESEMBARCADOS		LOADED AND UNLOADED					
Con carga	Full	1.671	63.829	0	0	1.671	63.829
Vacíos	Empty	1.468	8.594	0	0	1.468	8.594
TOTAL		3.139	72.423	0	0	3.139	72.423

PUERTO DE LA SAVINA

EMBARCADOS		LOADED					
Con carga	Full 0	0	0	0	0	0	
Vacíos	Empty	0	0	0	0	0	0
TOTAL		0	0	0	0	0	
DESEMBARCADOS		UNLOADED					
Con carga	Full 0	0	0	0	0	0	
Vacíos	Empty	0	0	0	0	0	0
TOTAL		0	0	0	0	0	
EMBARCADOS Y DESEMBARCADOS		LOADED AND UNLOADED					
Con carga	Full 0	0	0	0	0	0	
Vacíos	Empty	0	0	0	0	0	0
TOTAL		0	0	0	0	0	0

TOTAL DE LOS PUERTOS

EMBARCADOS		LOADED					
Con carga	Full	9.645	129.999	0	0	9.645	129.999
Vacíos	Empty	31.230	151.422	0	0	31.230	151.422
TOTAL		40.875	281.421	0	0	40.875	281.421
DESEMBARCADOS		UNLOADED					
Con carga	Full	39.601	794.821	0	0	39.601	794.821
Vacíos	Empty	350	2.205	1	3	351	2.208
TOTAL		39.951	797.026	1	3	39.952	797.029
EMBARCADOS Y DESEMBARCADOS		LOADED AND UNLOADED					
Con carga	Full	49.246	924.820	0	0	49.246	924.820
Vacíos	Empty	31.580	153.627	1	3	31.581	153.630
TOTAL		80.826	1.078.447	1	3	80.827	1.078.450

4.7.4. CONTENEDORES DE 20 PIES Y MAYORES / 20 FEET CONTAINERS AND OVER

	CABOTAJE / DOMESTIC		EXTERIOR / FOREIGN		TOTAL	
	NÚMERO NUMBER	TONELADAS TONS	NÚMERO NUMBER	TONELADAS TONS	NÚMERO NUMBER	TONELADAS TONS

PUERTO DE PALMA

EMBARCADOS		LOADED					
Con carga	Full	13.004	136.955	0	0	13.004	136.955
Vacíos	Empty	35.244	116.234	0	0	35.244	116.234
TOTAL		48.248	253.189	0	0	48.248	253.189
DESEMBARCADOS		UNLOADED					
Con carga	Full	46.513	752.589	0	0	46.513	752.589
Vacíos	Empty	1.037	2.212	2	5	1.039	2.217
TOTAL		47.550	754.801	2	5	47.552	754.806
EMBARCADOS Y DESEMBARCADOS		LOADED AND UNLOADED					
Con carga	Full	59.517	889.544	0	0	59.517	889.544
Vacíos	Empty	36.281	118.446	2	5	36.283	118.451
TOTAL		95.798	1.007.990	2	5	95.800	1.007.995

PUERTO DE ALCUDIA

EMBARCADOS		LOADED					
Con carga	Full	4.980	55.933	0	0	4.980	55.933
Vacíos	Empty	12.773	34.482	0	0	12.773	34.482
TOTAL		17.753	90.415	0	0	17.753	90.415
DESEMBARCADOS		UNLOADED					
Con carga	Full	16.643	319.995	0	0	16.643	319.995
Vacíos	Empty	7	19	0	0	7	19
TOTAL		16.650	320.014	0	0	16.650	320.014
EMBARCADOS Y DESEMBARCADOS		LOADED AND UNLOADED					
Con carga	Full	21.623	375.928	0	0	21.623	375.928
Vacíos	Empty	12.780	34.501	0	0	12.780	34.501
TOTAL		34.403	410.429	0	0	34.403	410.429

PUERTO DE MAHÓN

EMBARCADOS		LOADED					
Con carga	Full	4.418	29.501	0	0	4.418	29.501
Vacíos	Empty	9.906	27.277	0	0	9.906	27.277
TOTAL		14.324	56.778	0	0	14.324	56.778
DESEMBARCADOS		UNLOADED					
Con carga	Full	14.094	235.607	0	0	14.094	235.607
Vacíos	Empty	36	88	0	0	36	88
TOTAL		14.130	235.695	0	0	14.130	235.695
EMBARCADOS Y DESEMBARCADOS		LOADED AND UNLOADED					
Con carga	Full	18.512	265.108	0	0	18.512	265.108
Vacíos	Empty	9.942	27.365	0	0	9.942	27.365
TOTAL		28.454	292.473	0	0	28.454	292.473

PUERTO DE EIVISSA

EMBARCADOS		LOADED					
Con carga	Full	762	5.973	0	0	762	5.973
Vacíos	Empty	7.071	20.168	0	0	7.071	20.168
TOTAL		7.833	26.141	0	0	7.833	26.141

	CABOTAJE / DOMESTIC		EXTERIOR / FOREIGN		TOTAL	
	NÚMERO NUMBER	TONELADAS TONS	NÚMERO NUMBER	TONELADAS TONS	NÚMERO NUMBER	TONELADAS TONS

DESEMBARCADOS <i>UNLOADED</i>							
Con carga	<i>Full</i>	7.997	145.067	0	0	7.997	145.067
Vacíos	<i>Empty</i>	59	160	0	0	59	160
TOTAL		8.056	145.227	0	0	8.056	145.227
EMBARCADOS Y <i>LOADED</i>							
DESEMBARCADOS <i>AND UNLOADED</i>							
Con carga	<i>Full</i>	8.759	151.040	0	0	8.759	151.040
Vacíos	<i>Empty</i>	7.130	20.328	0	0	7.130	20.328
TOTAL		15.889	171.368	0	0	15.889	171.368

PUERTO DE LA SAVINA

EMBARCADOS <i>LOADED</i>							
Con carga	<i>Full</i>	0	0	0	0	0	0
Vacíos	<i>Empty</i>	0	0	0	0	0	0
TOTAL		0	0	0	0	0	0
DESEMBARCADOS <i>UNLOADED</i>							
Con carga	<i>Full</i>	0	0	0	0	0	0
Vacíos	<i>Empty</i>	0	0	0	0	0	0
TOTAL		0	0	0	0	0	0
EMBARCADOS Y <i>LOADED</i>							
DESEMBARCADOS <i>AND UNLOADED</i>							
Con carga	<i>Full</i>	0	0	0	0	0	0
Vacíos	<i>Empty</i>	0	0	0	0	0	0
TOTAL		0	0	0	0	0	0

TOTAL DE LOS PUERTOS

EMBARCADOS <i>LOADED</i>							
Con carga	<i>Full</i>	23.164	228.362	0	0	23.164	228.362
Vacíos	<i>Empty</i>	64.994	198.161	0	0	64.994	198.161
TOTAL		88.158	426.523	0	0	88.158	426.523
DESEMBARCADOS <i>UNLOADED</i>							
Con carga	<i>Full</i>	85.247	1.453.258	0	0	85.247	1.453.258
Vacíos	<i>Empty</i>	1.139	2.479	2	5	1.141	2.484
TOTAL		86.386	1.455.737	2	5	86.388	1.455.742
EMBARCADOS Y <i>LOADED</i>							
DESEMBARCADOS <i>AND UNLOADED</i>							
Con carga	<i>Full</i>	108.411	1.681.620	0	0	108.411	1.681.620
Vacíos	<i>Empty</i>	66.133	200.640	2	5	66.135	200.645
TOTAL		174.544	1.882.260	2	5	174.546	1.882.265

4.7.5. CONTENEDORES EQUIVALES A 20 PIES / TOTAL T.E.U. CONTAINERS

		CABOTAJE / DOMESTIC		EXTERIOR / FOREIGN		TOTAL	
		NÚMERO NUMBER	TONELADAS TONS	NÚMERO NUMBER	TONELADAS TONS	NÚMERO NUMBER	TONELADAS TONS
PUERTO DE PALMA							
EMBARCADOS		<i>LOADED</i>					
Con carga	<i>Full</i>	19.777	146.230	0	0	19.777	146.230
Vacíos	<i>Empty</i>	60.411	176.926	0	0	60.411	176.926
TOTAL		80.188	323.156	0	0	80.188	323.156
DESEMBARCADOS		<i>UNLOADED</i>					
Con carga	<i>Full</i>	78.472	792.328	0	0	78.472	792.328
Vacíos	<i>Empty</i>	688	3.074	0	0	688	3.074
TOTAL		79.160	795.402	0	0	79.160	795.402
EMBARCADOS Y DESEMBARCADOS		<i>LOADED AND UNLOADED</i>					
Con carga	<i>Full</i>	98.249	938.558	0	0	98.249	938.558
Vacíos	<i>Empty</i>	61.099	180.000	0	0	61.099	180.000
TOTAL		159.348	1.118.558	0	0	159.348	1.118.558
PUERTO DE ALCUDIA							
EMBARCADOS		<i>LOADED</i>					
Con carga	<i>Full</i>	6.160	45.105	0	0	6.160	45.105
Vacíos	<i>Empty</i>	18.212	29.049	0	0	18.212	29.049
TOTAL		24.372	74.154	0	0	24.372	74.154
DESEMBARCADOS		<i>UNLOADED</i>					
Con carga	<i>Full</i>	23.388	279.414	0	0	23.388	279.414
Vacíos	<i>Empty</i>	11	22	0	0	11	22
TOTAL		23.399	279.436	0	0	23.399	279.436
EMBARCADOS Y DESEMBARCADOS		<i>LOADED AND UNLOADED</i>					
Con carga	<i>Full</i>	29.548	324.519	0	0	29.548	324.519
Vacíos	<i>Empty</i>	18.223	29.071	0	0	18.223	29.071
TOTAL		47.771	353.590	0	0	47.771	353.590
PUERTO DE MAHÓN							
EMBARCADOS		<i>LOADED</i>					
Con carga	<i>Full</i>	4.695	26.582	0	0	4.695	26.582
Vacíos	<i>Empty</i>	12.454	23.915	0	0	12.454	23.915
TOTAL		17.149	50.497	0	0	17.149	50.497
DESEMBARCADOS		<i>UNLOADED</i>					
Con carga	<i>Full</i>	16.961	217.794	0	0	16.961	217.794
Vacíos	<i>Empty</i>	14	27	0	0	14	27
TOTAL		16.975	217.821	0	0	16.975	217.821
EMBARCADOS Y DESEMBARCADOS		<i>LOADED AND UNLOADED</i>					
Con carga	<i>Full</i>	21.656	244.376	0	0	21.656	244.376
Vacíos	<i>Empty</i>	12.468	23.942	0	0	12.468	23.942
TOTAL		34.124	268.318	0	0	34.124	268.318
PUERTO DE EIVISSA							
EMBARCADOS		<i>LOADED</i>					
Con carga	<i>Full</i>	878	4.872	0	0	878	4.872
Vacíos	<i>Empty</i>	10.548	20.331	0	0	10.548	20.331
TOTAL		11.426	25.203	0	0	11.426	25.203

		CABOTAJE / DOMESTIC		EXTERIOR / FOREIGN		TOTAL	
		NÚMERO NUMBER	TONELADAS TONS	NÚMERO NUMBER	TONELADAS TONS	NÚMERO NUMBER	TONELADAS TONS
DESEMBARCADOS		UNLOADED					
Con carga	<i>Full</i>	11.178	146.742	0	0	11.178	146.742
Vacíos	<i>Empty</i>	45	83	0	0	45	83
TOTAL		11.223	146.825	0	0	11.223	146.825
EMBARCADOS Y DESEMBARCADOS		LOADED AND UNLOADED					
Con carga	<i>Full</i>	12.056	151.614	0	0	12.056	151.614
Vacíos	<i>Empty</i>	10.593	20.414	0	0	10.593	20.414
TOTAL		22.649	172.028	0	0	22.649	172.028
PUERTO DE LA SAVINA							
EMBARCADOS		LOADED					
Con carga	<i>Full</i>	0	0	0	0	0	0
Vacíos	<i>Empty</i>	0	0	0	0	0	0
TOTAL		0	0	0	0	0	0
DESEMBARCADOS		UNLOADED					
Con carga	<i>Full</i>	0	0	0	0	0	0
Vacíos	<i>Empty</i>	0	0	0	0	0	0
TOTAL		0	0	0	0	0	0
EMBARCADOS Y DESEMBARCADOS		LOADED AND UNLOADED					
Con carga	<i>Full</i>	0	0	0	0	0	0
Vacíos	<i>Empty</i>	0	0	0	0	0	0
TOTAL		0	0	0	0	0	0
TOTAL DE LOS PUERTOS							
EMBARCADOS		LOADED					
Con carga	<i>Full</i>	31.510	222.789	0	0	31.510	222.789
Vacíos	<i>Empty</i>	101.625	250.221	0	0	101.625	250.221
TOTAL		133.135	473.010	0	0	133.135	473.010
DESEMBARCADOS		UNLOADED					
Con carga	<i>Full</i>	129.999	1.436.278	0	0	129.999	1.436.278
Vacíos	<i>Empty</i>	758	3.206	0	0	758	3.206
TOTAL		130.757	1.439.484	0	0	130.757	1.439.484
EMBARCADOS Y DESEMBARCADOS		LOADED AND UNLOADED					
Con carga	<i>Full</i>	161.509	1.659.067	0	0	161.509	1.659.067
Vacíos	<i>Empty</i>	102.383	253.427	0	0	102.383	253.427
TOTAL		263.892	1.912.494	0	0	263.892	1.912.494

4.7.6. MERCANCÍAS TRANSPORTADAS EN CONTENEDORES SEGÚN SU NATURALEZA (Tm) / CONTAINERIZED GOODS CLASSIFIED BY TYPES (tons)

TOTAL PUERTOS MERCANCÍAS	TOTAL PORTS GOODS	CABOTAJE / DOMESTIC		
		CARGADAS LOADED	DESCARGADAS UNLOADED	TOTAL
ENERGÉTICO	POWER PRODUCTS	1.387	10.189	11.576
01 Petróleo Crudo		0	0	0
02 Fuel-oil	<i>Fuel-oil</i>	27	0	27
03 Gas-oil	<i>Gas-oil</i>	0	5	5
04 Gasolina	<i>Gas</i>	0	1.233	1.233
06 Otros productos petrolíferos	<i>Other petroliferous products</i>	59	246	305
07 Gases energéticos del petróleo	<i>Petroleum power gasses</i>	1	6.404	6.405
12 Carbones y coque de petróleo	<i>Coals and petroleum coke</i>	1.300	2.301	3.601
35 Gas Natural		0	0	0
SIDERÚRGICO	SIDERURGICAL	32.813	27.173	59.986
08 Mineral de hierro	<i>Iron mineral</i>	0	198	198
11 Chatarras de hierro	<i>Scrap iron</i>	31.343	26	31.369
13 Productos siderúrgicos	<i>Siderurgical products</i>	1.470	26.949	28.419
METALÚRGICO	METALLURGIC	424	68.994	69.418
10 Otros minerales	<i>Other minerals</i>	424	68.524	68.948
36 Otros productos metalúrgicos	<i>Other metallurgic products</i>	0	470	470
ABONOS	FERTILISERS	2	8.759	8.761
15 Potasas		0	0	0
16 Abonos naturales y artificiales	<i>Natural and artificials fertilizers</i>	2	8.759	8.761
QUÍMICOS	CHEMICALS	2.049	68.949	70.998
17 Productos químicos	<i>Chemical products</i>	2.049	68.949	70.998
MATERIALES DE CONSTRUCCIÓN	BUILDING MATERIALS	14.315	210.280	224.595
05 Asfalto	<i>Asphalt</i>	0	0	0
18 Cemento y clinker	<i>Concrete and clinker</i>	11.935	99.187	111.122
20 Materiales de construcción	<i>Building materials</i>	2.380	111.093	113.473
AGRO-GANADERO Y ALIMENTARIO	LAND, STOCK AND FOODSTUFFS	53.295	456.218	509.513
21 Cereales y su harina	<i>Cereals and their flours</i>	1.758	45.000	46.758
22 Soja	<i>Soya beans and flours</i>	0	300	300
23 Frutas, hortalizas y legumbres	<i>Fruits and vegetables</i>	1.732	16.380	18.112
24 Vinos, bebida, alcoholes y derivados	<i>Wines, drinks, alcohols and by products</i>	33.231	215.845	249.076
27 Conservas		184	13.513	13.697
28 Tabaco, cacao, café y especias		211	8.676	8.887
29 Aceites y grasas	<i>Oils and greases</i>	97	15.868	15.965
30 Otros productos alimenticios	<i>Other food products</i>	7.375	98.735	106.110
33 Pescado congelado	<i>Frozen fish</i>	0	92	92
37 Pienso y forrajes	<i>Green and dry fodder</i>	8.707	41.809	50.516
OTRAS MERCANCÍAS	OTHER GOODS	108.146	327.274	435.420
19 Maderas y corcho	<i>Wood and cork</i>	2.394	9.901	12.295
25 Sal común	<i>Salt</i>	441	4.001	4.442
26 Papel y pasta	<i>Paper and wood pulp</i>	7.928	5.968	13.896
31 Maquinaria, aparatos, herramientas, repuestos	<i>Machinery, apparatus, tools and spares</i>	2.789	16.300	19.089
34 Resto de mercancías	<i>Rest</i>	94.594	291.104	385.698
TRANSPORTES ESPECIALES	SPECIAL TRANSPORTS	260.579	261.648	522.227
32 Automóviles y sus piezas	<i>Vehicles and parts</i>	1.286	649	1.935
38 Tara plataforma, camión, carga (RO-RO)	<i>Platform, truck, remorque tare (RO-RO)</i>	0	0	0
39 Tara de contenedores	<i>Container tare</i>	259.293	260.999	520.292
40 Mercancía en contenedores tránsito (TIC)	<i>Containerised goods in transit (TIC)</i>	0	0	0
TOTAL	TOTALS	473.010	1.439.484	1.912.494

	EXTERIOR / FOREIGN			TOTAL		
	CARGADAS LOADED	DESCARGADAS UNLOADED	TOTAL	CARGADAS LOADED	DESCARGADAS UNLOADED	TOTAL
0	0	0	0	1.387	10.189	11.576
0	0	0	0	0	0	0
0	0	0	0	27	0	27
0	0	0	0	0	5	5
0	0	0	0	0	1.233	1.233
0	0	0	0	59	246	305
0	0	0	0	1	6.404	6.405
0	0	0	0	1.300	2.301	3.601
0	0	0	0	0	0	0
0	0	0	0	32.813	27.173	59.986
0	0	0	0	0	198	198
0	0	0	0	31.343	26	31.369
0	0	0	0	1.470	26.949	28.419
0	0	0	0	424	68.994	69.418
0	0	0	0	424	68.524	68.948
0	0	0	0	0	470	470
0	0	0	0	2	8.759	8.761
0	0	0	0	2	8.759	8.761
0	0	0	0	2.049	68.949	70.998
0	0	0	0	2.049	68.949	70.998
0	0	0	0	14.315	210.280	224.595
0	0	0	0	0	0	0
0	0	0	0	11.935	99.187	111.122
0	0	0	0	2.380	111.093	113.473
0	0	0	0	52.900	434.029	486.929
0	0	0	0	1.758	45.000	46.758
0	0	0	0	0	300	300
0	0	0	0	1.732	16.380	18.112
0	0	0	0	33.231	215.845	249.076
0	0	0	0	0	0	0
0	0	0	0	97	15.868	15.965
0	0	0	0	7.375	98.735	106.110
0	0	0	0	0	92	92
0	0	0	0	8.707	41.809	50.516
0	0	0	0	108.146	327.274	435.420
0	0	0	0	2.394	9.901	12.295
0	0	0	0	441	4.001	4.442
0	0	0	0	7.928	5.968	13.896
0	0	0	0	2.789	16.300	19.089
0	0	0	0	94.594	291.104	385.698
0	0	0	0	260.579	261.648	522.227
0	0	0	0	1.286	649	1.935
0	0	0	0	0	0	0
0	0	0	0	259.293	260.999	520.292
0	0	0	0	0	0	0
0	0	0	0	473.010	1.439.484	1.912.494

4.8. RESUMEN GENERAL DEL TRÁFICO MARÍTIMO GENERAL SUMMARY OF MARITIME TRAFFIC

4.8.1. CUADRO GENERAL NÚMERO 1 / GENERAL CHART NUMBER 1

CONCEPTOS	ITEM	PALMA		ALCUDIA	
		PARCIALES / PARTIALS	TOTALES / TOTALS	PARCIALES / PARTIALS	TOTALES / TOTALS
GRANELES LÍQUIDOS	LIQUID BULKS		1.128.330		121.074
Productos petrolíferos	Petroliferous products	1.128.330		121.074	
Otros líquidos	Other liquids	0		0	
GRANELES SÓLIDOS	SOLID BULKS	425.150	425.150	1.427.860	1.427.860
MERCANCÍA GENERAL	GENERAL CARGO	4.756.290	4.756.290	793.942	793.942
TRÁFICO LOCAL	LOCAL TRAFFIC	0	0	0	0
AVITUALLAMIENTO	SUPPLIES		197.569		12.219
Productos petrolíferos	Petroliferous products	4.128		711	
Resto	Rest	193.441		11.508	
PESCA	FISHING	2.637	2.637	186	186
TOTAL		6.509.976	6.509.976	2.355.281	2.355.281

4.8.2. CUADRO GENERAL NÚMERO 2 (Incluido tráfico local, avituallamiento y pesca) / GENERAL CHART NUMBER 2 (Local traffic, supplies and fishing, included)

CONCEPTOS	ITEM	TONELADAS / TONS					
		PALMA	ALCUDIA	MAHÓN	EIVISSA	LA SABINA	TOTAL PUERTOS
Mercancías embarcadas	Cargo loaded	1.662.728	298.661	223.928	478.208	51.920	2.715.445
Mercancías desembarcadas	Cargo unloaded	4.847.248	2.056.620	820.734	1.283.008	123.676	9.131.285
Mercancías transbordadas	Cargo transhipped	0	0	0	0	0	0
TOTAL		6.509.976	2.355.281	1.044.662	1.761.216	175.596	11.846.730



MAHÓN		EIVISSA		CALA SABINA		TOTAL PUERTOS	
TONELADAS / TONS		TONELADAS / TONS		TONELADAS / TONS		TONELADAS / TONS	
PARCIALES/PARTIALS	TOTALES/TOTALS	PARCIALES/PARTIALS	TOTALES/TOTALS	PARCIALES/PARTIALS	TOTALES/TOTALS	PARCIALES/PARTIALS	TOTALES/TOTALS
	150.481		297.637		0		1.697.522
150.481		297.637		0		1.697.522	
0		0		0		0	
76.438	76.438	141.005	141.005	0	0	2.070.453	2.070.453
805.902	805.902	1.136.669	1.136.669	0	0	7.492.803	7.492.803
0	0	174.715	174.715	174.715	174.715	349.430	349.430
	11.763		10.872		766	0	233.189
1.022		840		0		6.701	
10.741		10.032		766		226.488	
78	78	318	318	115	115	3.333	3.333
1.044.662	1.044.662	1.761.216	1.761.216	175.596	175.596	11.846.730	11.846.730

4.8.3. CUADRO GENERAL NÚMERO 3 / GENERAL CHART NUMBER 3

CONCEPTOS	ITEM	TONELADAS / TONS	
		PARCIALES / PARTIALS	TOTALES / TOTALS
PUERTO DE PALMA			
COMERCIO EXTERIOR	FOREIGN TRADE		530.370
Importación	Import	522.206	
Exportación	Export	8.164	
Transbordo	Transhipped	0	
CABOTAJE	DOMESTIC	5.779.400	5.779.400
PESCA, SUMINISTROS Y TRÁFICO LOCAL	FISHING, SUPPLIES AND LOCAL TRAFFIC	200.206	200.206
TOTAL		6.509.976	6.509.976
PUERTO DE ALCUDIA			
COMERCIO EXTERIOR	FOREIGN TRADE		26.954
Importación	Import	26.954	
Exportación	Export	0	
Transbordo	Transhipped	0	
CABOTAJE	DOMESTIC	2.315.922	2.315.922
PESCA, SUMINISTROS Y TRÁFICO LOCAL	FISHING, SUPPLIES AND LOCAL TRAFFIC	12.405	12.405
TOTAL		2.355.281	2.355.281
PUERTO DE MAHÓN			
COMERCIO EXTERIOR	FOREIGN TRADE		1.711
Importación	Import	1.711	
Exportación	Export	0	
Transbordo	Transhipped	0	
CABOTAJE	DOMESTIC	1.031.110	1.031.110
PESCA, SUMINISTROS Y TRÁFICO LOCAL	FISHING, SUPPLIES AND LOCAL TRAFFIC	11.841	11.841
TOTAL		1.044.662	1.044.662

CONCEPTOS	ITEM	TONELADAS / TONS	
		PARCIALES / PARTIALS	TOTALES / TOTALS
PUERTO DE EIVISSA			
COMERCIO EXTERIOR	<i>FOREIGN TRADE</i>		38.240
Importación	<i>Import</i>	9.600	
Exportación	<i>Export</i>	28.640	
Transbordo	<i>Transhipped</i>	0	
CABOTAJE	<i>DOMESTIC</i>	1.537.071	1.537.071
PESCA, SUMINISTROS Y TRÁFICO LOCAL	<i>FISHING, SUPPLIES AND LOCAL TRAFFIC</i>	185.905	185.905
TOTAL		1.761.216	1.761.216
PUERTO DE LA SAVINA			
COMERCIO EXTERIOR	<i>FOREIGN TRADE</i>		0
Importación	<i>Import</i>		
Exportación	<i>Export</i>		
Transbordo	<i>Transhipped</i>	0	
CABOTAJE	<i>DOMESTIC</i>	0	0
PESCA, SUMINISTROS Y TRÁFICO LOCAL	<i>FISHING, SUPPLIES AND LOCAL TRAFFIC</i>	175.596	175.596
TOTAL		175.596	175.596
TOTAL DE LOS PUERTOS			
COMERCIO EXTERIOR	<i>FOREIGN TRADE</i>		597.275
Importación	<i>Import</i>	560.471	
Exportación	<i>Export</i>	36.804	
Transbordo	<i>Transhipped</i>	0	
CABOTAJE	<i>DOMESTIC</i>	10.663.503	10.663.503
PESCA, SUMINISTROS Y TRÁFICO LOCAL	<i>FISHING, SUPPLIES AND LOCAL TRAFFIC</i>	585.952	585.952
TOTAL		11.846.730	11.846.730



4.8.4. CUADRO GENERAL NÚMERO 4 / GENERAL CHART NUMBER 4


CONCEPTOS	ITEM	TONELADAS / TONS
PUERTO DE EIVISSA		
Productos petrolíferos (1)	<i>Petroliferous products (1)</i>	1.132.458
Graneles sólidos	<i>Solid bulks</i>	425.150
Mercancía general	<i>General cargo</i>	4.756.290
Resto (2)	<i>Rest (2)</i>	196.078
TOTAL		6.509.976
PUERTO DE ALCUDIA		
Productos petrolíferos (1)	<i>Petroliferous products (1)</i>	121.785
Graneles sólidos	<i>Solid bulks</i>	1.427.860
Mercancía general	<i>General cargo</i>	793.942
Resto (2)	<i>Rest (2)</i>	11.694
TOTAL		2.355.281
PUERTO DE MAHÓN		
Productos petrolíferos (1)	<i>Petroliferous products (1)</i>	151.503
Graneles sólidos	<i>Solid bulks</i>	76.438
Mercancía general	<i>General cargo</i>	805.902
Resto (2)	<i>Rest (2)</i>	10.819
TOTAL		1.044.662
PUERTO DE EIVISSA		
Productos petrolíferos (1)	<i>Petroliferous products (1)</i>	298.477
Graneles sólidos	<i>Solid bulks</i>	141.005
Mercancía general	<i>General cargo</i>	1.136.669
Resto (2)	<i>Rest (2)</i>	185.065
TOTAL		1.761.216
PUERTO DE CALA SABINA		
Productos petrolíferos (1)	<i>Petroliferous products (1)</i>	0
Graneles sólidos	<i>Solid bulks</i>	0
Mercancía general	<i>General cargo</i>	0
Resto (2)	<i>Rest (2)</i>	175.596
TOTAL		175.596
TOTAL DE LOS PUERTOS		
Productos petrolíferos (1)	<i>Petroliferous products (1)</i>	1.704.223
Graneles sólidos	<i>Solid bulks</i>	2.070.453
Mercancía general	<i>General cargo</i>	7.492.803
Resto (2)	<i>Rest (2)</i>	579.251
TOTAL		11.846.730

(1) Incluso avituallamiento de productos petrolíferos / *oil-bearing products included*

(2) Comprende graneles líquidos no petrolíferos. tráfico local, pesca y avituallamiento no petrolíferos / *Consisting of oil-bearing bulk liquids, local traffic, fishing and non oil-bearing supplies*

4.8.5. CUADRO GENERAL NUMERO 5 / GENERAL CHART NUMBER 5

CLASE DE TRÁFICO	KING OF TRAFFIC	TONELADAS / TONS			
		TOTALES TOTALS	CARGADAS LOADED	DESCARGADAS UNLOADED	TRANSBORDADAS TRANSHIPPED
PUERTO DE PALMA					
Mercancías en cabotaje y exterior	<i>Domestic and foreign</i>	6.309.770	1.465.159	4.844.611	0
Tráfico local o de ría	<i>Local traffic</i>	0	0	0	0
Avituallamiento	<i>Supplies</i>	197.569	197.569	0	0
Pesca	<i>Fishing</i>	2.637	0	2.637	0
TOTAL		6.509.976	1.662.728	4.847.248	0
PUERTO DE ALCUDIA					
Mercancías en cabotaje y exterior	<i>Domestic and foreign</i>	2.342.876	286.442	2.056.434	
Tráfico local o de ría	<i>Local traffic</i>	0	0	0	
Avituallamiento	<i>Supplies</i>	8.862	8.862	0	
Pesca	<i>Fishing</i>	186	0	186	
TOTAL		2.351.924	295.304	2.056.620	
PUERTO DE MAHÓN					
Mercancías en cabotaje y exterior	<i>Domestic and foreign</i>	1.032.821	212.165	820.656	
Tráfico local o de ría	<i>Local traffic</i>	0	0	0	
Avituallamiento	<i>Supplies</i>	11.763	11.763	0	
Pesca	<i>Fishing</i>	78	0	78	
TOTAL		1.044.662	223.928	820.734	
PUERTO DE EIVISSA					
Mercancías en cabotaje y exterior	<i>Domestic and foreign</i>	1.575.311	343.775	1.231.536	
Tráfico local o de ría	<i>Local traffic</i>	174.715	123.561	51.154	
Avituallamiento	<i>Supplies</i>	10.872	10.872	0	
Pesca	<i>Fishing</i>	318	0	318	
TOTAL		1.761.216	478.208	1.283.008	
PUERTO DE CALA SABINA					
Mercancías en cabotaje y exterior	<i>Domestic and foreign</i>	0	0	0	
Tráfico local o de ría	<i>Local traffic</i>	174.715	51.154	123.561	
Avituallamiento	<i>Supplies</i>	0	0	0	
Pesca	<i>Fishing</i>	115	0	115	
TOTAL		174.830	51.154	123.676	
TOTAL DE LOS PUERTOS					
Mercancías en cabotaje y exterior	<i>Domestic and foreign</i>	11.260.778	2.307.541	8.953.237	
Tráfico local o de ría	<i>Local traffic</i>	349.430	174.715	174.715	
Avituallamiento	<i>Supplies</i>	229.066	229.066	0	
Pesca	<i>Fishing</i>	3.333	0	3.333	
TOTAL		11.842.607	2.711.322	9.131.285	





5. UTILIZACIÓN DE LOS PUERTOS

PORTS USES

5.0. UTILIZACIÓN DE MUELLES QUAY UTILIZATION

MUELLE / ALINEACIÓN	EMBARQUE LOADING	DESEMBARQUE UNLOADING	TOTAL
PALMA DE MALLORCA			
DARSENA COMERCIAL PALMA	432.102	1.208.349	1.640.451
ESPIGÓN CONSIGNA EXTERIOR	0	0	0
PROLONGACIÓN MUELLE NUEVO	38.090	100.052	138.142
RAMA CORTA NORTE INTERIOR	74.718	302.414	377.132
RAMA CORTA NORTE EXTERIOR	12.670	36.936	49.606
PROLONGACIÓN MUELLE ADOSADO	270.292	672.574	942.866
TESTERO MUELLES COMERCIALES	34.756	92.166	126.922
TRAMO EXTERIOR	1.576	4.207	5.783
DARSENA COMERCIAL PORTO PI	980.058	3.354.890	4.334.948
AMPLIACIÓN MUELLE PONIENTE NORTE	25.608	41.430	67.038
MUELLE PONIENTE NORTE	193.632	603.230	796.862
MUELLE PONIENTE SUR	252.554	566.651	819.205
MUELLE PARAIRES	157.989	252.634	410.623
MUELLE RIBERA EN SAN CARLOS	1.381	185.579	186.960
MUELLE DE LA 1 ALIN DEL DIQUE DEL OESTE	20.051	37.019	57.070
ALINEACIÓN OESTE PLATAFORMA	18.656	42.675	61.331
ALINEACIÓN NORTE PLATAFORMA	206.406	369.301	575.707
ALINEACIÓN ESTE PLATAFORMA	4.388	14.550	18.938
MUELLE DE LA 2 ALIN. DEL DIQUE DEL OESTE	99.393	169.245	268.638
PANTALÁN LÍQUIDOS INFLAMABLES	0	1.072.576	1.072.576
TOTAL	1.412.160	4.563.239	5.975.399
ALCUDIA			
DÁRSENA COMERCIAL	271.440	1.939.219	2.210.659
MUELLE ADOSADO	139.126	1.597.721	1.736.847
MUELLE DE RIBERA	40.352	44.996	85.348
MUELLE PONIENTE 1r TRAMO	75.122	206.508	281.630
MUELLE PONIENTE 2º TRAMO	16.840	9.468	26.308
PANTALÁN REPSOL SA	0	80.526	80.526
TOTAL	271.440	1.939.219	2.210.659
MAHÓN			
DÁRSENA.COMERCIAL	193.998	668.172	862.170
M. COS NOU TRAMO PONIENTE	33.717	114.665	148.382
COS NOU LEVANTE 1r TRAMO	28.186	233.940	262.126
COS NOU LEVANTE DIENTE	0	0	0
COS NOU LEVANTE 2º TRAMO	30.755	102.796	133.551
COS NOU E.NAVAL	2.840	8.644	11.484
PASAJEROS TRAMO PONIENTE	82.381	171.342	253.723
PASAJEROS TRAMO LEVANTE	16.119	36.785	52.904
OTRAS DARSENAS	0	109.255	109.255
CALA FIGUERA	0	109.255	109.255
TOTAL	193.998	777.427	971.425

MUELLE / ALINEACIÓN	EMBARQUE LOADING	DESEMBARQUE UNLOADING	TOTAL
EIVISSA			
DÁRSENA COMERCIAL	276.925	1.180.218	1.457.143
MUELLE ADOSADO DUQUES DE ALBA	8.099	20.530	28.629
MUELLE LEVANTE	71.113	231.858	302.971
CONTRAMUELLE DE LEVANTE	76.241	155.230	231.471
MUELLE RORO PONIENTE	84.053	265.961	350.014
MUELLE RORO SUR	9.445	106.712	116.157
MUELLE DE COMBUSTIBLES	25.037	399.147	424.184
DIQUE BOTAFOC	2.937	780	3.717
OTRAS DARSENAS	41.040	0	41.040
LA CANAL	41.040	0	41.040
TOTAL	317.965	1.180.218	1.498.183

5.1. DÁRSENAS BASINS

Número de barcos fondeados	<i>Number of anchored ships</i>	141
G.T. de barcos fondeados	<i>G.R.T. of anchored ships</i>	1.022.741
G.T. por día de fondeo	<i>G.R.T. day of anchorage</i>	2.154.679

5.2. AMARRES DE PUNTA POINTED MOORING

Número de barcos amarrados	<i>Number of moored ships</i>	0
G.T. de barcos amarrados	<i>G.R.T. of moored ships</i>	0
G.T. por días de barcos amarrados	<i>G.R.T. day of moored ships</i>	0

5.3. ATRAQUES BERTHS

Número de barcos atracados	<i>Number of docked ships</i>	10.354
Metros lineales de atraque (suma de esloras)	<i>Linear metres of berths (Sum of length)</i>	108.773.676
M.L. por días de atraque	<i>M.L. day of landing</i>	117.475.570

5.4. OCUPACIÓN DE SUPERFICIE AREA UTILIZATION

ZONAS	ZONES	DESCUBIERTAS (m2 día) <i>UNCOVERED (sqm/day)</i>	CUBIERTAS Y ABIERTAS (m2 día) <i>COVERED AND OPEN (sqm/day)</i>	CERRADAS (m2 día) <i>CLOSED (sqm/day)</i>	TOTALES (m2 día) <i>TOTALS (sqm/day)</i>
Zona de muelles	<i>Docks' zone</i>	2.003.662	2.466	25.174	2.031.302
Otras zonas	<i>Other zones</i>		0	0	0
TOTAL		2.003.662	2.466	25.174	2.031.302

5.5. MEDIOS MECÁNICOS DE TIERRA MECHANICAL SHORE EQUIPMENT

5.5.1. GRÚAS / CRANES

GRÚAS DEL SERVICIO	CRANES	CON GANCHO O CALDERO WITH HOOK		CON CUCHARA WITH GRABS		TOTALES TOTALS	
		HORAS HOURS	TONELADAS TONS	HORAS HOURS	TONELADAS TONS	HORAS HOURS	TONELADAS TONS
Palma							
Fijas o sobre vías	<i>Stationary on rails</i>						
En carga o descarga de barcos	<i>For loading and unloading of ships</i>						
De 3 toneladas	<i>3 tons</i>	0	0	0	0	0	0
De 6 toneladas	<i>6 tons</i>	0	0	0	0	0	0
De 12 toneladas	<i>12 tons</i>	0	0	0	0	0	0
Otras grúas	<i>Other</i>	0	0	0	0	0	0
SUMA		0	0	0	0	0	0
En Removido y Levante							
	<i>For Removing and Raising</i>						
De 3 toneladas	<i>3 tons</i>	0	0	0	0	0	0
De 6 toneladas	<i>6 tons</i>	0	0	0	0	0	0
De 12 toneladas	<i>12 tons</i>	0	0	0	0	0	0
Otras grúas	<i>Other</i>	0	0	0	0	0	0
SUMA		0	0	0	0	0	0
TOTAL		0	0	0	0	0	0

GRÚAS DE PARTICULARES	CRANES	HORAS HOURS	TONELADAS TONS
Fijas o sobre vías	<i>Stationary on rails</i>		
En carga o descarga de barcos	<i>For loading and unloading of ships</i>		
De 3 toneladas	<i>3 tons</i>	0	0
De 6 toneladas	<i>6 tons</i>	6.841	971.627
De 12 toneladas	<i>12 tons</i>	2.019	280.439
Otras grúas	<i>Other</i>	0	0
SUMA		8.860	1.252.066
En Removido y Levante			
	<i>For Removing and Raising</i>		
De 3 toneladas	<i>3 tons</i>	0	0
De 6 toneladas	<i>6 tons</i>	0	0
De 12 toneladas	<i>12 tons</i>	0	0
Otras grúas	<i>Other</i>	0	0
SUMA		0	0
TOTAL		8.860	1.252.066

5.6. CARRETILLAS CONVEYOR TRUCKS

TIPO	TYPE	
Transpotadoras	<i>Transporting</i>	0
Elevadoras	<i>Elevating</i>	0
Remolques	<i>Towing</i>	0

5.7. CINTAS TRANSPORTADORAS CONVEYOR BELTS

Horas	<i>Hours</i>	0
-------	--------------	---

5.8. PALAS CARGADORAS MECHANICAL SHOVELS

Horas	Hours	0
-------	-------	---

5.9. TRACCIÓN DE MANIOBRAS RAILWAYS SHUNTING, LOCOMOTIVES

	HORAS / HOURS	
LOCOMOTORAS / LOCOMOTIVES	0	
TRACTORES / TRACTORS	0	
TOTAL	0	

5.10. VAGONES WAGONS

Número de vagones transportados	Number of transported wagons	0
---------------------------------	------------------------------	---

5.11. CAMIONES TRUCKS


Número de camiones entrados en puerto	Number of trucks entered in the port	306.428
---------------------------------------	--------------------------------------	---------

5.12. BÁSCULAS WEIGHBRIDGES

Número de pesadas	Number of weighing-ins	21.769
Toneladas	Tonnes	287.559

5.13. GRÚAS FLOTANTES FLOATING CRANES

Número de servicios	Number of services	0
Número de Horas	Number of Hours	0



5.14. REMOLCADORES DEL PUERTO HARBOUR TUGBOATS

5.14.1. REMOLCADORES DE PUERTO / HARBOUR TUGBOATS

PUERTO / PORT	Nº DE SERVICIOS NER. OF SERVICES	Nº DE REMOLCADORES POR SERVICIO NER. OF TUGBOATS SERVICES	Nº REMOLCADORES UTILIZADOS NER. OF TUGBOATS PER SERVICE
Palma de Mallorca	142	1 remolcador	142
	321	2 remolcadores	642
	7	3 remolcadores	21
TOTAL	470		805
Alcudia	131	1 remolcador	131
Eivissa	365	1 remolcador	365
Mahón	251	1 remolcador	251
TOTALES	1.217		1.552

5.14.2. REMOLCADORES DE PUERTO / HARBOUR TUGBOATS

PUERTO HARBOUR	REMOLCADOR TUGBOAT	POTENCIA H.P.	Nº DE SERVICIOS NER. OF SERVICES
Palma de Mallorca	Manacor	1100 H.P.	163
	Remolcanosa Cuatro	1666 H.P.	357
	Gran Canaria	2812 H.P.	10
	Remolcanosa Ochenta	3088 H.P.	263
	Arucas	2.250 HP.	12
TOTAL			805
Alcudia	Cánovas	850 H.P.	40
	R-4	1666 H.P.	91
TOTAL			131
Eivissa	Remolcanosa Cuarenta	1100 H.P.	15
	Arucas	2250 H.P.	350
TOTAL			365
Mahón	Montornés		8
	Montebelo	2550 H.P.	243
TOTAL			251
TOTALES			1.552



5.15. VARADEROS SLIPWAYS

Número de varadas	<i>Number of running agrounds</i>	1.432
Toneladas varadas	<i>Tons</i>	1.023

5.16. CONVENIO INTERNACIONAL PARA PREVENIR LA CONTAMINACIÓN DE LOS BUQUES. MARPOL 73/78 RECOGIDA DE RESIDUOS

INTERNATIONAL AGREEMENTS TO PREVENT SHIP
POLLUTION. MARPOL 73/78 WASTE COLLECTION

	Puerto de Palma	Puerto de Eivissa	Puerto de Mahón	Totales
Anexo I: Residuos oleosos (litros)	2.855.355	181.314	0	3.036.669
Anexo IV: Aguas residuales (litros)	5.875.000	0	0	5.875
Anexo V: Basuras (M3)	8.624	412	1.858	10.894





6. OBRAS

WORKS

6.1. OBRAS EN EJECUCIÓN O TERMINADAS WORKS BEING CARRIED OUT OR COMPLETED

6.1.1. PUERTO DE PALMA

REFERENCIA REFERENCE	NOMBRE DE LA OBRA NAME OF WORK	PRESUPUESTO APROBADO APPROVED BUDGET EUROS	CERTIFICADO EN EL AÑO CERTIFIED IN THE YEAR EUROS	CERTIFICADO A ORIGEN CERTIFIED BEGINNING EUROS	SITUACIÓN SITUATION
P.O.1179	Proyecto Modificado del de Ampliación y mejora de pasarela fija en los Muelles de Poniente	3.600.429,54	749.050,94	1.300.339,14	En ejecución
P.O.1164	Proyecto modificado del de Terminal mixta RO-RO/LO-LO en el dique del oeste	15.156.474,51	321.399,28	15.156.474,51	Terminada
P.O.1195	Obras complementarias de la Terminal mixta RO-RO/LO-LO en el dique del oeste	3.104.758,45	721.687,67	3.104.758,45	Terminada
P.O.1188	Obras complementarias nº 2 de la Terminal mixta RO-RO/LO-LO en el dique del oeste	2.513.465,88	2.513.465,88	2.513.465,88	Terminada
P.O.1172	Proyecto Modificado del de "Acondicionamiento del vial de acceso al Dique del Oeste"	2.280.480,91	310.181,41	1.950.916,81	En ejecución
P.O.1203	Prolong.de la plataforma para tráfico RO-RO en la Ampliación del Muelle de Poniente Norte	1.077.056,72	78.280,00	78.280,00	En ejecución
P.O.1221	Habilitación del edificio-almacén sito en el 3er pasaje del Muelle Viejo	601.835,12	601.835,12	601.835,12	Terminada
P.O.1244	Adquisición y montaje de nave p/ sala de embarque en el Dique del Oeste	512.185,52	409.908,14	409.908,14	En ejecución
P.O.1246	Obras Complementarias de la Ampliación y mejora de pasarela fija en los Muelles de Poniente	395.444,76	334.608,37	334.608,37	En ejecución
P.O.1215	Suministro e instalación de defensas de escudo en el Muelle de Paraires	386.324,72	386.324,72	386.324,72	Terminada
P.O.1223	Nuevas escaleras mecánicas en la EM nº2	350.720,74	350.720,74	350.720,74	Terminada
P.O.1234	AT p/ la redacción del proyecto "Acceso subterráneo a la autovía de Poniente desde el D.Oeste"	216.594,83			En ejecución
P.O.1201	Informes geotécnicos para la redacción de los proyectos de Refª P.O.1184, P.O.1204 y P.O.1211	210.205,73	210.205,73	210.205,73	Terminada
P.O.1200	Dragado de la dársena de San Magín (Modif. Téc)	165.255,15	90.143,73	165.255,15	Terminada
P.O.1213	Informe geotécnico para la redacción del proyecto de Refª. P.O.1191	154.568,19	154.568,19	154.568,19	Terminada
	SEÑALES MARÍTIMAS	146.823,79	74.912,92	74.912,92	
	ASISTENCIAS TÉCNICAS	823.355,08	415.287,25	415.287,25	
	OBRAS VARIAS Y MENORES	1.371.081,97	643.695,26	643.695,26	
	EQUIPOS INFORMÁTICOS	146.903,37	146.903,37	146.903,37	
	EXPROPIACIONES Y ADQUISICIÓN DE TERRENOS				
	INMOVILIZADO INMATERIAL	46.984,24	46.984,24	46.984,24	
	INVERSIONES VARIAS	655.630,70	396.909,40	396.909,40	
	LIQUIDACIONES Y REVISIONES	818.718,86	112.439,73	725.607,13	
	TOTAL PUERTO DE PALMA	34.735.298,78	9.069.512,09	29.167.960,52	

6.1.2. PUERTO DE MAHÓN (MENORCA)

REFERENCIA REFERENCE	NOMBRE DE LA OBRA NAME OF WORK	PRESUPUESTO APROBADO APROVED BUDGET EUROS	CERTIFICADO EN EL AÑO CERTIFIED IN THE YEAR EUROS	CERTIFICADO A ORIGEN CERTIFIED BEGINNING EUROS	SITUACIÓN SITUATION
P.O.936-G	Adecuación de atraque en el Muelle de Poniente de la Estación Naval	713.493,05	556.588,23	713.493,05	Terminada
P.O.892-G	Pavimentación de la superficie de las Instalaciones Pesqueras	644.466,67	371.462,68	430.530,89	En ejecución
P.O.886-G	Proy.Mod.del de "Variante del acceso al Muelle del Cos Nou, (2ªfase), con expropiaciones"	1.253.555,95	72.139,99	1.253.555,95	Terminada
P.O.899-G	Consolidación y habilitación del Moll de'n Pons tramos de Poniente y Levante	510.974,63	339.275,33	339.275,33	En ejecución
P.O.900-G	Habilitación y reparación del Muelle de Cala Corp	315.467,45	44.465,64	44.465,64	En ejecución
P.O.960-G	Habilitación de terrenos en el Muelle del Cos Nou	312.423,72	129.936,03	129.936,03	En ejecución
P.O.953-G	Dragado de la dársena de Poniente de la Estación Naval	144.182,60	12.967,55	144.182,60	Terminada
	SEÑALES MARÍTIMAS	53.813,97	24.052,60	24.052,60	
	ASISTENCIAS TÉCNICAS	363.684,27	103.964,42	103.964,42	
	OBRAS VARIAS Y MENORES	412.906,85	301.817,18	301.817,18	
	EQUIPOS INFORMÁTICOS	4.177,58	4.177,58	4.177,58	
	EXPROPIACIONES Y ADQUISICIÓN DE TERRENOS	2.527.040,58	755.857,77	1.351.751,29	
	INMOVILIZADO INMATERIAL	10.404,43	10.404,43	10.404,43	
	INVERSIONES VARIAS	262.260,86	51.846,01	51.846,01	
	LIQUIDACIONES Y REVISIONES	92.848,63	92.848,63	92.848,63	
TOTAL PUERTO DE MAHÓN		7.621.701,24	2.871.804,07	4.996.301,63	

6.1.3. PUERTO DE LA SAVINA (FORMENTERA)

REFERENCIA REFERENCE	NOMBRE DE LA OBRA NAME OF WORK	PRESUPUESTO APROBADO APROVED BUDGET EUROS	CERTIFICADO EN EL AÑO CERTIFIED IN THE YEAR EUROS	CERTIFICADO A ORIGEN CERTIFIED BEGINNING EUROS	SITUACIÓN SITUATION
P.O.871-G	Mejora de calados	564.200,78	564.200,78	564.200,78	Terminada
	SEÑALES MARÍTIMAS				
	ASISTENCIAS TÉCNICAS	30.050,61	27.045,54	30.050,61	
	OBRAS VARIAS Y MENORES	149.833,93	54.705,60	54.705,60	
	EQUIPOS INFORMÁTICOS				
	EXPROPIACIONES Y ADQUISICIÓN DE TERRENOS				
	INMOVILIZADO INMATERIAL				
	INVERSIONES VARIAS				
	LIQUIDACIONES Y REVISIONES				
TOTAL PUERTO DE LA SAVINA		744.085,32	645.951,92	648.956,99	

6.1.4. PUERTO DE EIVISSA

REFERENCIA REFERENCE	NOMBRE DE LA OBRA NAME OF WORK	PRESUPUESTO APROBADO APROVED BUDGET EUROS	CERTIFICADO EN EL AÑO CERTIFIED IN THE YEAR EUROS	CERTIFICADO A ORIGEN CERTIFIED BEGINNING EUROS	SITUACIÓN SITUATION
P.O.868.1-G	Proyecto Modificado del de Dique de Abrigo en Botafoc	39.370.776,63	17.933.193,00	30.675.567,90	En ejecución
P.O.868.1-G	Dique de Abrigo en Botafoc (IVA SOPORTADO NO DEDUCIBLE)	4.675.874,17	2.385.917,84	3.410.614,07	En ejecución
P.O.922-G	A.T. en el Control de las obras del proyecto de Refª P.O.868.1-G	991.587,24	477.794,74	869.726,75	En ejecución
	SEÑALES MARÍTIMAS	168.961,07	158.580,10	158.580,10	
	ASISTENCIAS TÉCNICAS				
	OBRAS VARIAS Y MENORES	429.810,70	301.265,77	301.265,77	
	EQUIPOS INFORMÁTICOS				
	EXPROPIACIONES Y ADQUISICIÓN DE TERRENOS INMOVILIZADO INMATERIAL				
	INVERSIONES VARIAS	230.999,58	42.301,31	42.301,31	
	LIQUIDACIONES Y REVISIONES				
	TOTAL PUERTO DE EIVISSA	45.868.009,39	21.299.052,76	35.458.055,90	

6.1.5. PUERTO DE ALCUDIA

REFERENCIA REFERENCE	NOMBRE DE LA OBRA NAME OF WORK	PRESUPUESTO APROBADO APROVED BUDGET EUROS	CERTIFICADO EN EL AÑO CERTIFIED IN THE YEAR EUROS	CERTIFICADO A ORIGEN CERTIFIED BEGINNING EUROS	SITUACIÓN SITUATION
P.O.897-G	Mejora del Paseo Marítimo	360.607,26	180.303,63	180.303,63	Terminada
P.O.946-G	Prolongación de la 2ª alineación del Muelle de Poniente	251.751,90	251.751,90	251.751,90	Terminada
	ASISTENCIAS TÉCNICAS	35.518,77	3.706,14	3.706,14	
	OBRAS VARIAS Y MENORES	496.636,30	496.636,30	496.636,30	
	EQUIPOS INFORMÁTICOS				
	EXPROPIACIONES Y ADQUISICIÓN DE TERRENOS INMOVILIZADO INMATERIAL	186.313,75		170.733,76	
	INVERSIONES VARIAS	26.061,21	26.061,21	26.061,21	
	LIQUIDACIONES Y REVISIONES				
	TOTAL PUERTO DE ALCUDIA	1.356.889,19	958.459,18	1.129.192,94	
	TOTAL	90.325.983,92	34.844.780,02	71.400.467,98	

6.2. DESCRIPCIÓN DE LAS INVERSIONES MÁS SIGNIFICATIVAS INCLUIDAS EN LA MEMORIA 2003

DESCRIPTION OF THE MOST SIGNIFICANT INVESTMENTS IN THE 2003 REPORT

PALMA

6.2.1. Proyecto Modificado del de Ampliación y mejora de pasarela fija en los Muelles de Poniente

En las alineaciones del Muelle de Perales y el Muelle de Poniente se ubica la pasarela fija que une las estaciones marítimas nº 1, 2 y 3 y que, junto con las pasarelas móviles, posibilita el acceso a los buques de pasaje y carga de línea regular y/o cruceros turísticos. La pasarela se compone de pilas equidistantes unidas entre sí por vigas pretensadas de hormigón que soportan un tablero también de hormigón armado y sobre el que se sustenta una estructura metálica, con cubierta de fibrocemento y cerramiento lateral, lado tierra, a base de carpintería metálica de aluminio acristalada y lado mar, con barandilla de acero inoxidable. Queda recorrida en toda su longitud, por una cinta transportadora de equipajes.

Las inspecciones realizadas a lo largo de los casi 600 m que compone pasarela fija, detectaron un estado de deterioro considerable, por lo que se hace necesario proceder a una profunda actuación con el fin de actualizar las instalaciones, sin modificar la distribución estructural de los pórticos de apoyo, modernizando la estética de los ventanales y cubierta y dándole más amplitud con la finalidad de ganar en comodidad y fluidez del tránsito. Esta pasarela conecta 3 de las cuatro estaciones marítimas existentes en los Muelles de Poniente.

De todo éste entramado descrito, queda al margen la Estación Marítima nº4 situada en la ampliación del Muelle de Poniente Norte, por lo que se propone enlazarla mediante un nuevo tramo de 168 metros. En el encuentro de la nueva pasarela con la citada Estación, además de construir escalera de fábrica, se instalará escalera mecánica y ascensor para minusválidos.

Se incluye también la adecuación de los accesos al resto de estaciones marítimas manteniendo la misma tipología y estética que en el resto de las obras de mejora de la pasarela fija.

6.2.2. Proyecto Modificado del de Acondicionamiento del vial de acceso al Dique del Oeste

La carretera de acceso al Dique del Oeste data de 1964, que se construyó para dar acceso tanto a los muelles adosados a dicho dique como al Muelle de Ribera en San Carlos; las condiciones del tráfico eran muy distintas a las actuales tanto por lo que concierne a la tipología de la operación portuaria como a la clase de vehículos.

El volumen de tráfico terrestre que generará la operativa de la nueva Terminal Mixta Ro-Ro, Lo-Lo, obliga a disponer, por una parte, de amplios carriles para que este tráfico se desarrolle

PALMA

6.2.1. The Revised Project to Extend and Improve the Fixed Gangway in the West Quay

Together with moving gangways, the fixed gangway located in the alignments of Pelaires Quay and West Quay connects Passenger Terminals numbers 1, 2 and 3 and allows cargo and scheduled and/or cruise passengers access to ships. The gangway is made up of equidistant piers connected by pre-stressed concrete beams that support a reinforced concrete panel over which lies a metallic structure with a fibrocement deck and a lateral enclosure with a glazed aluminium metallic carpentry foundation on the shore side and a stainless steel railing on the sea side. A luggage conveyor belt runs along its entire length.

The inspections of the almost 600 m of fixed gangways detected a considerable state of deterioration, which made it necessary to proceed to in-depth work, both on updating the installations without modifying the structural distribution of the supporting portico, as well as on modernising the aesthetics of the large windows and deck, widening the latter to gain in comfort and transit flow. This gangway connects three of the four existing passenger terminals in the West Quay.

Passenger Terminal nº 4, located in the extension of the Northwest Quay, is not connected to the network described above and a proposal has been put forward to connect it through a new 168-metre stretch. A masonry staircase shall be built, in addition to an escalator and a lift for the disabled in the junction of the new gangway and the above terminal.

The other passenger terminal accesses shall also be adapted and shall retain the same general type and aesthetics as the rest of the fixed gangway improvement works.

6.2.2. The Revised Project to Upgrade the West Quay Access Road

The West Dock access road dates from 1964 and was built to provide access both to the quays adjacent to the dock as well as to the San Carlos Shore Quay. The traffic conditions in those days were very different from today's, both as regards the types of port operations as well as classes of vehicle.

On one hand, the volume of land traffic that the new mixed Ro-Ro, Lo-Lo Terminal operations shall generate requires both wide lanes for the safe and efficient development of flowing traffic and additional width in the curved stretches. On the other hand, the volume of traffic also makes it necessary to straighten the road, create two lanes in each direction and implement plans for a parking area on the side facing the sea.

en condiciones de seguridad, fluidez y eficacia, con algún sobreebanco en los tramos curvos y, por otra parte, a desdoblarse la calzada disponiendo dos carriles en cada sentido, además de una previsión de aparcamientos en el lado del mar.

6.2.3. Proyecto modificado del de Prolongación de la Plataforma para tráfico RO-RO en la Ampliación del Muelle de Poniente Norte

La obra consiste en la prolongación del tacón existente en la Ampliación del muelle de Poniente Norte en su unión con el Dique de cierre del Club de Mar, para de esta forma lograr una mayor superficie para operar, mejorando la maniobra de entrada y salida de vehículos al buque.

Los criterios de diseño son:

A instancias de los consignatarios, las dimensiones en planta del nuevo tacón quedan limitadas con el objeto de mantener la alineación con 216 metros de longitud sobre la ampliación del Muelle de Poniente Norte .

La geometría del tacón en planta ha de permitir el abatimiento de la rampa del "Superferry Alyssa" y la rampa RO-RO del "Superferry Sorolla" así como el radio de giro de las plataformas en las operaciones de embarque y desembarque junto con la implantación de un "Centro Estable de Supervivencia"

Por tanto se decide la ejecución de un diente de 30x35 m2 mediante muelle en claraboya en su alineación Levante y vertical en su alineación Norte.

6.2.3. The Revised Project to Prolong the RO-RO Traffic Platform on the Northwest Quay Extension

The works consist in prolonging the existing section of the Northwest Quay extension at the junction with the dock at the end of Club de Mar to obtain a greater surface on which to operate and improve vehicle entrance and exit manoeuvres to ships.

The design criteria are:

At the request of the consignees, the size of the platform shall be limited in order to maintain the 216-metre-long alignment with the Northwest Quay extension.

The geometrical dimensions of the platform must allow for the Alyssa Superferry ramp and Sorolla Superferry RO-RO ramp to be lowered, as well as for platform turning circles in boarding and landing operations and the implementation of a Stable Survival Centre.

Thus, it has been decided to execute a 30x35 m2 cog through an openwork quay in its eastern alignment and vertical in its northern alignment.

6.2.4 Adapting Passenger Terminal N°4 for Connection with the New Fixed Gangways in the West Quays

Half of the existing structure in Passenger Terminal N° 4's east wing is being adapted to house the escalator and lift included in the Revised Project to Extend and Improve the Fixed Gangways in the West Quays. The reform makes the required spaces on the ground floor and deck available for the adequate



6.2.4. Adecuación de la EM n°4 para la conexión con la nueva pasarela fija en los M. Poniente

Con el fin de albergar la escalera mecánica y ascensor incluidos en las obras del "Proyecto Modificado del de Ampliación y mejora de pasarela fija en los Muelles de Poniente" , se está adecuando la mitad del tinglado existente en el ala de Poniente de la E.M. n° 4. La reforma habilita los espacios necesarios en planta baja y en cubierta para la adecuada recepción y salida de los pasajeros, creando volúmenes suficientes tanto en planta baja y planta piso de configuración estética similar a la actual E.M. n°4

entry and exit of passengers and creates sufficient space, both on the ground floor as well as the first floor, in a style similar to P.T. N° 4's current structure.

6.2.5. The Revised Project to Extend the Openwork Quay in the San Magin Basin

By gaining land from the sea, this project extended the openwork quay so that a 9-metre promenade, similar to the adjacent stretch, was achieved. The work consisted in demolishing the piers and slabs which made up the quay, erecting a new open-

6.2.5. Proyecto Modificado del de Ampliación del muelle en claraboya en la dársena de San Magín

Con esta actuación se ha conseguido ampliar, ganando terreno al mar, el muelle de claraboya hasta conseguir una anchura de paseo de 9,00 metro, similar al tramo adyacente. Las obras han consistido en la demolición de las pilas y losas que conformaban el muelle, la construcción de un nuevo muelle en claraboya, el relleno del trasdós y la pavimentación del paseo manteniendo el carril-bici. Aprovechando esta actuación se ha ejecutado una red de canalizaciones, con las correspondientes arquetas de registro, en las que se ubicarán los servicios alumbrado, telefonía, agua potable, baja tensión, y fibra óptica, así como a la ejecución de la cimentación para las bases de las columnas de iluminación.

ALCUDIA

6.2.6. Pavimentación de la explanada de 2ª Fase de prolongación del Muelle de Ribera

Una vez completada la doble línea de atraque en ángulo recto con la prolongación del Muelle de Ribera (2ª Fase) del Puerto de Alcudia en dirección sudoeste y finalizada la explanada correspondiente y después de haber dejado pasar un tiempo prudencial, para la consolidación del terreno, en previsión de posibles asentamientos, sin menoscabo de su operatividad, gracias a la actuación provisional anterior consistente en un tratamiento asfáltico superficial, se ha procedido al afirmado definitivo.

Esta actuación consiste en la ejecución de losas de hormigón en masa de 30 cm de espesor que posibilite las operaciones de carga-descarga de contenedores sin que se produzcan hundimientos ni socavaciones por el peso de los mismos. Además se construirán las canalizaciones para recogida de pluviales y otros servicios.

MAHÓN

6.2.7. Ampliación de la plataforma para ferries en el Muelle de Pasajeros

Las últimas generaciones de barcos tipo RO-PAX que están siendo adquiridos por las empresas navieras siguen una tendencia de eslora y manga crecientes. Por ello, con objeto de dar un servicio adecuado, se hace necesario la adaptación de las infraestructuras existentes a este tipo de barcos.

El tacón existente en el Muelle de Pasajeros en el Puerto de Mahón tiene unas dimensiones de 16,50 metros de anchura por 45,0 metros de longitud; está constituido, al igual que el resto del Muelle por pilotes de hormigón armado. Este tacón, por su planta geométrica, no puede prestar servicio a los barcos que están comenzando a operar en el Puerto de Mahón con rampas de popa superiores a 16 metros, por lo que es preciso acometer la ejecución de una prolongación del tacón existente, hasta alcanzar un ancho de 29 metros, suficiente para las necesidades de estos barcos. La longitud del tacón se mantiene en los 45 metros actualmente existentes.

La infraestructura de la ampliación esta formada por tres hile-

work quay, filling in the platform and paving the promenade, while maintaining the bicycle lane. Taking advantage of the project, work on the lighting column foundations was carried out and a network of channelling was constructed, with its corresponding meter boxes, where electrical, telephone, drinking water, low tension line and optic fibre line services shall be located.

ALCUDIA

6.2.6. Paving the Esplanade in the Second Phase of Prolonging the Shore Quay

Once definitive approval was secured, the double berth line at right angles with the Port of Alcudia's Shore Quay extension (2nd phase) to the southwest was completed and the corresponding esplanade terminated and a prudent period of time was allowed for the land to consolidate to prevent possible settling. The work took place without hindering operations, thanks to prior provisional work, which consisted in a superficial, asphalt treatment.

The work consisted in executing 30-cm-thick concrete slabs which permit loading and unloading containers without cave-ins or collapses caused by their weight. Furthermore, channelling shall be built to collect rainwater and for other services.



MAHON

6.2.7. Extending the Ferry Platform in the Passenger Quay

The latest generation of RO-PAX boats being acquired by shipping companies follows a trend towards growing length and breadth. Thus, existing infrastructures need to be adapted to these types of boat so that adequate service can be provided.

The Port of Mahon Passenger Quay's existing platform measures 16.50 metres wide and 45 metres long; like the rest of the Quay, it is made up of reinforced concrete piles. Because of its shape and dimensions, it cannot service boats with ramps on sterns measuring over 16 metres, which are beginning to operate in the Port of Mahon. Therefore, the width of the existing platform needs to be extended to 29 metres, which is sufficient to cover these boats'

ras de nueve pilotes cada una, paralelas en la dirección de mayor dimensión. Sobre los pilotes se dispondrá la superestructura integrada por vigas y una losa de compresión.

6.2.8. Proyecto Modificado del de Pavimentación de la superficie de las instalaciones pesqueras

Con motivo de la aprobación del Plan Especial del Puerto de Mahón quedó señalada definitivamente la zona asignada a la industria pesquera que durante el transcurso del tiempo no tuvo una ubicación única y específica; con arreglo a dicha planificación se ha construido ya el nuevo muelle pesquero que constituye el primer tramo de los antiguos Muelles de Poniente no dedicado al tráfico comercial o mercantil y, en especial, al de pasajeros a cuyo servicio se ha construido también una importante infraestructura en el principio de los antiguos Muelles de Poniente.

EIVISSA

6.2.9. Proyecto modificado del de Dique de abrigo en Botafoc

Dentro de los objetivos que se pretenden alcanzar, hay dos que destacan por su importancia. En primer lugar, se pretende conseguir una mejora en los niveles de agitación interior en las actuales instalaciones del Puerto. El segundo objetivo, es aumentar la seguridad en las operaciones de descarga de combustibles, ya que en la actualidad dicha descarga se lleva a cabo en un muelle muy próximo al casco urbano de Ibiza y contiguo a otros muelles donde operan los ferries, con el consiguiente riesgo que un accidente podría provocar en cuanto a personas, viviendas e instalaciones.

Las obras incluidas en el presente Proyecto están integradas por:

Un dique de abrigo de 516 m de longitud, contados desde el arranque del Isote de Botafoc, de paramento vertical, que por su parte interior tiene calados mayores de 16 metros, con los que dicho paramento es capaz de recibir no solo los buques de descarga de combustibles cuyas instalaciones se han dispuesto en el extremo del dique, sino también atraques de grandes cruceros.

Un vial de acceso que discurre por la ribera de la Isla Plana de 1.200 m de longitud que no solo servirá para dar servicio al atraque de combustibles en el extremo Oeste del dique, sino que además y al dotarle de una zona de paseo y un carril bici tendrá un carácter lúdico.

6.2.10. Obras Complementarias del Dique de abrigo en Botafoc

Durante la ejecución de las obras correspondientes al Proyecto Modificado de la Variante 1 del Dique de Abrigo de Botafoc en el Puerto de Ibiza han surgido circunstancias imprevistas que

needs. The platform's length shall remain the same - 45 metres.

The infrastructure of the extension shall consist of three parallel rows of nine piles each. The superstructure, made up of beams and a compression slab, shall rest on the piles.

6.2.8. The Revised Project to Pave the Fishing Installations Surface

In accordance with the Port of Mahon's Special Plan, a new fishing quay was built on a location definitively assigned to industrial fishing, which in the past had lacked a sole, specific location. This is the first stretch of the old West Quays not to be devoted to commercial, mercantile or, especially, passenger traffic, for which a major infrastructure at the beginning of the old West Quay was also built.

IBIZA

6.2.9. The Revised Botafoc Breakwater Project

Two major objectives stand out among the objectives to be achieved. In the first place, the project aims to improve the surge effect water levels inside the Port's current installations. The second objective is to promote safer fuel unloading operations which are being carried out at a quay which is very close to Ibiza's urban centre and contiguous to other quays where ferries operate at present, with the subsequent hazards to persons, housing and installations, should an accident occur.

The works in this project include:

A 516-m-long breakwater, from the foot of Botafoc Islet, with a vertical facing, whose interior depths measure over 16 metres, so that this facing not only can receive ships unloading fuels, for which installations are available at the end of the dock, but also can berth large cruise ships.

A 1200-metre-long access road running along the shore of Plana Island will not only service fuel berthing at the far end of the West Quay, but would also have a recreational function, as it would be endowed with an area for walking and bicycle lanes.

6.2.10. The Botafoc Breakwater Complementary Works

Unforeseen circumstances arose during the execution of works corresponding to the Modified Project of Variant 1 of the Botafoc Breakwater in the Port of Ibiza which made it necessary to execute a series of new units not included in the Project, in order to improve functionality and the breakwater's infrastructure capacity.

These works are as follows:

Vehicle parking areas opposite Hotel Corso and other work to endow the dock with better infrastructures, such as rainwater drainage. Furthermore, a new 82-metre-long berth line was



han hecho necesaria la ejecución de una serie de obras referentes a nuevas unidades no contempladas en el Proyecto, con objeto de establecer mejoras en la funcionalidad y la capacidad de la infraestructura de abrigo.

Estas obras corresponden a:

Zonas de estacionamiento de vehículos frente al Hotel Corso y otras actuaciones para dotar al dique de una mejor infraestructura, como el drenaje de pluviales. Además, se ha pretendido ampliar la capacidad y funcionalidad del dique, con la construcción de una nueva línea de atraque de 82 metros, en el entronque del dique con su vial de acceso. Se ha dispuesto una nueva rampa RO-RO en el morro del dique, con objeto de mejorar la funcionalidad del mismo. Igualmente, se ha dotado a toda la instalación de una previsión de paso de fibra óptica y telefonía.

Por último, siguiendo con las mejoras en la funcionalidad, se ha hecho necesario dotar al dique de la capacidad de abastecimiento de agua potable necesaria para garantizar el suministro a dos cruceros atracados en el dique simultáneamente.

6.2.11. Acondicionamiento de las zonas anexas al vial de acceso al Dique de abrigo en Botafoc

La ejecución del vial de acceso al dique de Botafoc ha supuesto un nuevo espacio adosado a los ya existentes Illa Plana, Illa Grossa e Illa de Botafoc.

Este vial discurre paralelamente a la que era la línea de costa de las tres islas por su lado Oeste, dando una nueva configuración a la ribera Este de la bahía de Ibiza. La orografía de los dos espacios que ahora son adyacentes es muy distinta, debido a la naturaleza rocosa y abrupta de las tres islas, con acantilados de hasta 15 m.

Esta circunstancia ha planteado una doble problemática: por una parte había una interferencia con la antigua carretera de acceso al faro que debía resolverse geoméricamente para que los acuerdos comunes fuesen funcionales en cuanto a drenaje y accesibilidad, y por otra, el nuevo vial daba acceso a zonas que antes no eran accesibles más que por mar por ser pies de acantilado.

erected at the junction of the dock with the access road to increase the dock's functionality and capacity. A new RO-RO ramp was also prepared at the dock's nose in order to improve functionality. Furthermore, the entire installation was equipped with telephone and fibre optic lines.

Lastly, in keeping with improvements in functionality, the dock was endowed with the capacity to provide the amount of drinking water required to supply two cruise ships berthed at the dock simultaneously.

6.2.11. Upgrading Zones Adjacent to the Botafoc Breakwater Access Road

The execution of an access road to the Botafoc breakwater created a new space adjacent to existing spaces in Plana Island, Grossa Island and Botafoc Island.

This road runs parallel to what was previously the coastline of these three islands on their western side, reconfiguring the eastern shore of the bay of Ibiza. The orography of the two now-contiguous spaces is very different, due to the rocky and rough terrain of these three islands, whose cliffs reach heights of up to 15 metres.

This circumstance posed a twofold problem: on one hand, there was interference from the old access road to the lighthouse which had to be solved geometrically so that common agreements concerning drainage and accessibility were functional and on the other, the new road provided access to areas which had previously been accessible only by sea, as they were at the foot of cliffs.



7. LÍNEAS MARÍTIMAS REGULARES

REGULAR SHIPPING
LINES

7.1. ESCALAS REGULARES REGULAR CALLS

ARMADORES SHIPOWNER	ITINERARIO/SERVICIO LINE/SERVICE	FRECUENCIA FREQUENCY
Cía. Trasmediterránea, S.A.	Barcelona-Palma-Barcelona Ferry Fast Ferry	Invierno: 7 salidas a la semana Verano: 7 salidas a la semana <i>Winter: 7 leaves a week</i> <i>Summer: 7 leaves a week</i>
Cía. Trasmediterránea, S.A.	Valencia-Palma-Valencia Ferry	Invierno: 6 salidas a la semana Verano: 6 salidas a la semana <i>Winter: 6 leaves a week</i> <i>Summer: 6 leaves a week</i>
Cía. Trasmediterránea, S.A.	Barcelona-Palma-Barcelona Fast Ferry	Invierno: 10 salidas semanales Winter: 10 leaves a week Verano: 10 salidas semanales <i>Summer: 10 leaves a week</i>
Cía. Trasmediterránea, S.A.	Barcelona-Ibiza-Barcelona Ferry	Invierno: 3 salidas a la semana Verano: 3 salidas a la semana <i>Winter: 3 leaves a week</i> <i>Summer: 3 leaves a week</i>
Cía. Trasmediterránea, S.A.	Barcelona-Mahón-Barcelona Ferry	Invierno: 2 salidas a la semana Verano: 6 salidas a la semana <i>Winter: 2 leaves a week</i> <i>Summer: 6 leaves a week</i>
Cía. Trasmediterránea, S.A.	Valencia-Ibiza-Valencia Ferry	Invierno: 1 salida a la semana Verano: 3 salidas a la semana <i>Winter: 1 leave a week</i> <i>Summer: 3 leaves a week</i>
Cía. Trasmediterránea, S.A.	Valencia-Palma-Mahón-Palma-Valencia Ferry	Invierno: 1 salida a la semana Verano: 1 salida a la semana <i>Winter: 1 leave a week</i> <i>Summer: 1 leave a week</i>
Iscomar, S.A.	Barcelona-Palma RO-RO	6 salidas a la semana <i>6 leaves a week</i>
Iscomar, S.A.	Valencia-Palma-Ibiza-Valencia RO-RO	4 salidas a la semana <i>4 leaves a week</i>
Iscomar, S.A.	Barcelona-Mahón RO-RO & LO-LO	2 salidas a la semana <i>2 leaves a week</i>
Iscomar, S.A.	Alicante-Palma RO-RO & LO-LO	1 salidas a la semana <i>1 leaves a week</i>
Iscomar, S.A.	Valencia-Palma RO-RO	2 salidas a la semana <i>2 leaves a week</i>
Iscomar, S.A.	Alcudia-Ciudadela Ferry	Invierno: 2 viajes diarios <i>Winter: 2 trips per day</i> Verano: 13 viajes a la semana <i>Summer: 13 leaves a week</i>
Iscomar, S.A.	Denia-Ibiza-Palma Ferry	6 salidas a la semana <i>6 leaves a week</i>
Transportes Marítimos Alcudia, S.A.	Barcelona-Palma-Mahón	5 salidas a la semana Palma <i>5 leaves a week Palma</i> 2 salida a la semana Mahón <i>2 leave a week Mahón</i> 1 salida a la semana vía Alcudia <i>1 leave a week by Alcudia</i>
Transportes Marítimos Alcudia, S.A.	Tarragona-Alcudia-Tarragona RO-RO	3 salidas a la semana <i>3 leaves a week</i>

Transportes Marítimos Alcudia, S.A.	Sagunto-Palma-Sagunto RO-RO	3 salidas a la semana <i>3 leaves a week</i>
Eurolíneas Marítimas, S.A.L.	Valencia-Palma-Valencia Ferry	5 salidas a la semana <i>5 leaves a week</i>
Eurolíneas Marítimas, S.A.L.	Alcudia-Ciudadela-Barcelona Ferry	14 salidas a la semana <i>14 leaves a week</i>
Eurolíneas Marítimas, S.A.L.	Denia-Ibiza-Palma-Denia Fast Ferry	1 servicio diario <i>1 trip every day</i>
Eurolíneas Marítimas, S.A.L.	Barcelona-Mahón	5 salidas a la semana <i>5 leaves a week</i>
Eurolíneas Marítimas, S.A.L.	Barcelona-Ibiza-Barcelona	3 salidas a la semana <i>3 leaves a week</i>
Gestión Naviera, C.B.	Ibiza-Formentera Ferry	Enero: Invierno: 39 viajes a la semana Julio: Verano: 60 viajes a la semana Abril: Resto del año: 46 viajes a la semana <i>Winter: 20 trips a week</i> <i>Summer: 40 trips a week</i> <i>Rest of year: 24 trips a week</i>
Trasmapi-Balearia, C.B.	Ibiza-Formentera Fast boats	Enero: Invierno: 42 viajes a la semana Julio: Verano: 112 viajes a la semana Abril: Resto del año: 56 viajes a la semana <i>Winter: 3 trips per day</i> <i>Summer: 8 trips per day</i> <i>Rest of year: 4 trips per day</i>
Mediterránea Pitiusa S.L.	Ibiza-Formentera Fast boats	Enero: Invierno: 14 viajes a la semana Julio: Verano: 58 viajes a la semana Abril: <i>Winter: 1 trip per day</i> <i>Summer: 2 trips per day</i>
Mediterránea Pitiusa S.L.	Formentera-Ibiza Ferry	Invierno: 4 viajes diarios Verano: 9 viajes diarios <i>Winter: 4 trips per day</i> <i>Summer: 9 trips per day</i>
Líneas Marítimas del Cantábrico, S.A.	Valencia-Tarragona-Palma-Valencia RO-RO	1 salida cada 9 días <i>1 leave every 9 days</i>
Líneas Marítimas del Cantábrico, S.A.	Valencia-Tarragona-Barcelona-Mahón-Palma-Ibiza RO-RO	3 salidas a la semana <i>3 leaves a week</i>
Naviera Fos, S.L.	Alicante-Palma RO-RO	3 salidas a la semana <i>3 leaves a week</i> Mahón: 1 escala a la semana <i>Mahón: 1 call a week</i>
Naviera Fos, S.L.	Castellón-Palma-Ibiza Ro-Ro	3 salidas a la semana <i>3 leaves a week</i>
Naviera Fos, S.L.	Alicante-Palma-Mahón Ro-Ro	3 salidas a la semana <i>3 leaves a week</i>

9M

8

6

4

2

8M

8

6

4

2

7M

8

6

4

2

6M

8

6

4

3

8. EMPRESAS Y SERVICIOS PORTUARIOS

ENTREPRISES AND
HARBOUR SERVICES

8.1. ORGANISMOS OFICIALES OFFICIAL BODIES

ORGANISMO	TELÉFONO	FAX	DIRECCIÓN
PUERTO DE PALMA (MALLORCA)			
Autoritat Portuària de Balears Port de Palma	971 228150	971 726948	Moll Vell, 3. 07012 Palma (Mallorca)
Administración de Aduanas e Impuestos Especiales de Baleares	971 711167 971 725997	971 713468	Moll Vell, 1. 07012 Palma (Mallorca)
Capitanía Marítima de Baleares	971 711371	971 711372	Moll Vell, 1. 07012 Palma (Mallorca)
Centro Regional de Coordinación y Salvamento Marítimo	971 728322	971 728352	Moll Vell, 1. 07012 Palma (Mallorca)
Centro Meteorológico Territorial Instituto Nacional de Meteorología	971 403511	971 404626	Muelle de Poniente, s/n. 07015 Palma (Mallorca)
Centro Oceanográfico	971 401561 971402213	971 404945	Muelle de Poniente, s/n. 07015 Palma (Mallorca)
Comandancia Militar de Marina	971 709901	971 709918	Estación Naval de Porto Pi. Carretera del Dique del Oeste. 07015 Palma (Mallorca)
Guardia Civil	971 713280	971 713280	Moll Vell, 9. 07012 Palma (Mallorca)
Policía Nacional	971 400125	971 400127	Estación Marítima Nº 2. Moll de Paraires. 07015 Palma (Mallorca)
Instituto Social de la Marina "CASA DEL MAR"	971 725606	971 712537	Moll Vell, 15. 07012 Palma (Mallorca)
Área de Sanidad de la Delegación del Gobierno en les Illes Balears. (Sanidad Exterior)	971 711337 971 722112 971 715815	971 714374	Moll Vell, 7. 07012 Palma (Mallorca)
Sociedad Estatal de Estiba y Desestiba Puerto de Palma	971 711189 971 713008	971 714538	Camino de la Escollera, 10. 07012 Palma (Mallorca)
PUERTO DE MAHÓN (MENORCA)			
Autoritat Portuària de Balears Port de Maó	971 363066	971 363101	Moll de Llevant, 1. 07701 Mahón (Menorca)
Capitanía Marítima de Mahón	971 364107	971 353575	Costa de Ses Voltes, s/n 07702 Mahón (Menorca)
Comandancia Naval de Menorca Estación Naval	971 157500	971 157514	Moll del Cos Nou, s/n. 07703 Mahón
Administración de Aduanas e IIEE	971 362218	352924	Muelles de Poniente, 1. 07701 Mahón (Menorca)
Sociedad Estatal de Estiba y Desestiba Puerto de Mahón	971 366122	971 366122	Muelle de Levante. Edificio 2º. Despacho 7. 07701 Mahón (Menorca)
Instituto Nacional de Meteorología	971 354854	971 361548	Aeroport, s/n. 07701 Mahón (Menorca)
Instituto Social de la Marina	971 362080		Moll de Ponent, 112 Mahón (Menorca)
PUERTO DE EIVISSA (EIVISSA)			
Autoritat Portuària de Balears Port d'Eivissa	971 310611	971 310400	Access Moll Nord, s/n. 07800 Eivissa (Eivissa)
Capitanía Marítima de Eivissa - Formentera	971 192059	971 317559	Acceso Muelle Norte, s/n. 07800 Eivissa (Eivissa)
Comandancia Militar de Marina Puerto de Eivissa		971 313650	Acceso Muelles Norte, s/n. 07800 Eivissa (Eivissa)
Sociedad Estatal de Estiba y Desestiba Puerto de Eivissa	971 313973	971 313973	Edifici Portuaris s/n. 07800 Eivissa (Eivissa)

ORGANISMO	TELÉFONO	FAX	DIRECCIÓN
PUERTO DE ALCUDIA (MALLORCA)			
Autoritat Portuària de Balears Port d'Alcúdia	971 545076	971 549167	Moll de Pescadors, s/n. 07410 Alcudia (Mallorca)
Capitanía Marítima de Alcudia	971 545301	971 545301	Moll de Pescadors, s/n. 07410 Alcudia (Mallorca)
PUERTO DE LA SAVINA (FORMENTERA)			
Autoritat Portuària de Balears Port de La Savina	971 322130	971 322130	Passeig de la Marina, s/n. 07870 Cala Savina (Formentera)

8.2. EMPRESAS CONSIGNATARIAS DE BUQUES SHIPPING AGENTS

EMPRESA	TELÉFONO	FAX	DIRECCIÓN
PUERTO DE PALMA (MALLORCA)			
AGENCIA MARÍTIMA TRANSHISPÁNICA, S.L.	971 727147	971 710017	Plaça de la Llotja, 1. 07012 Palma (Mallorca)
BALEARES DE CONSIGNATARIOS, S.A.	971 450600	971 453619	Andrea Doria. 14. 07014 Palma (Mallorca)
C.L.H., S.A.	971 401212	971 428311	Cam. de Son Banya, s/n. 07007 Palma (Mallorca)
EUROLÍNEAS MARÍTIMAS, S.A.	971 405360	971 405653	Estación Marítima Nº 3. Moll de Paraires. 07015 Palma (Mallorca)
HIJOS DE MIGUEL ESTELA S.A.	971 723935	971 711526	C. de la Escollera nº 4-1. 07012 Palma (Mallorca)
ISCOMAR, S.A.	971 229100	971 229126	Prolongación Muelle Adosado, s/n. 07012 Palma (Mallorca)
LANTIMAR, S.A.	971 702050	971 700415	Porto Pi, 8, 7ª, despachos C y D. Edificio Reina Constanza. 07015 Palma (Mallorca)
MIGUEL PUIGSERVER, S.A.	971 715303	971 714460	Avda. Antoni Maura, 26. 07012 Palma (Mallorca)
TRANSPORTES MARÍTIMOS ALCUDIA, S.A.	971 723816	971 723705	2ª alineación Dique del Oeste, s/n. 07015 Palma (Mallorca)
TRANSCOMA, S.A.	971 400611	971 400800	Rafaletas, 1. 07015 Palma (Mallorca)
TRASMEDITERRÁNEA, S.A.	971 707302	971 707349	Estación Marítima Nº 2. Moll de Paraires. 07015 Palma (Mallorca)
MARÍTIMA DEL MEDITERRÁNEO, S.A.	971 455026	971 720281	Paseo Marítimo, 36. 07014 Palma (Mallorca)
TRAVIMA, S.A.	971 400611	971 400800	Rafaletas, 1. Edi. Torremar. 07015 Palma (Mallorca)
NAVIERA FOS, S. L.	971 703513	971 701223	Prolong. M. Nuevo, s/n. 07012- Palma (Mallorca)
VICENTE MONTAÑANA BELTRÁN	971 703513	971 701223	Muelle Paraires E.M. nº3 07015 - Palma (Mallorca)
MALLORCA SEA SHIPPING, S.A.	971 771607	971 770188	Juan Alcover, 54 entlo. 07006 - Palma (Mallorca)
PUERTO DE ALCUDIA (MALLORCA)			
TRANSPORTES MARÍTIMOS DE ALCUDIA, S.A.	971 545932	971 547356	Teodoro Canet, 26. 07410 Puerto de Alcudia (Mallorca)
HIJOS DE MIGUEL ESTELA, S.A.	971 890179	971 890179	Teodoro Canet, 52. 07410 Puerto de Alcudia (Mallorca)
ISCOMAR, S.A.	971 119128	971 549476	Ampliación M. Comercial Tinglado 1 Alcudia (Mallorca)

EMPRESA	TELÉFONO	FAX	DIRECCIÓN
PUERTO DE MAHÓN (MENORCA)			
MATEO MELIÀ VIVES, S.L.	971 363053	971 368865	Moll Llevant, 6. 07701 Mahón (Menorca)
C.L.H., S.A.	971 365714	971 369417	Cala Figuera, s/n. 07701 Mahón (Menorca)
TRASMEDITERRÁNEA, S.A.			
FEDERICO CARDONA TREMOL, S.L.	971 366050 971 362950	971 350934	Moll de Llevant, 30. 07701 Mahón (Menorca)
CONSIGNATARIA NÁUTICA MENORQUINA, S.L.	971 365100	971 352600	Moll de Llevant, 6. 07701 Mahón (Menorca)
BALEARES CONSIGNATARIOS, S.L.	971 450600	971 453619	Andrea Doria, 14. 07014 Palma (Mallorca)
EUROLÍNEAS MARÍTIMAS, S.A.	971 405360	971 405653	Muelle Perares E.M. Nº3. 07015-Palma (Mallorca)
PUERTO DE EIVISSA Y PUERTO DE LA SAVINA (FORMENTERA)			
C.L.H., S.A.	971 314112	971 314305	Ca Na Gladis, s/n. 07800 Eivissa (Eivissa)
EUROLÍNEAS MARÍTIMAS, S.A.L.	971 314005	971 315310	Edificio de la Estación Marítima. 07800 Eivissa (Eivissa)
NÁUTICA PITIUSAS, S.L.			
	971 318328 971 314114	971 311559	Tte. General Gotarredona, 1, bajos. 07800 Eivissa (Eivissa)
GESTIÓN NAVIERA, C.B.	971 314513	971 316169	Avda. Sta. Eulalia, 17. 07800 Eivissa (Eivissa)
SALINERA ESPAÑOLA, S.A.	971 305975	971 305975	La Canal. 07800 Eivissa (Eivissa)
TRANSCOMA BALEARES, S.A.			
TRASMEDITERRÁNEA, S.A.	971 313663	971 312104	Andenes del Puerto, s/n. Estación Marítima. 07800 Eivissa (Eivissa)
UMAFISA	971 314513	971 316169	Avda. Sta. Eulalia, 17. 07800 Eivissa (Eivissa)
TRANSMAPI – BALEARIA, C.B.			
TRAVIMA			
PITRA, S.A.			Avda. Sant Eulàlia, 17. 07800 Eivissa

8.3. AGENTES DE ADUANAS CUSTOMS AGENTS

AGENTE	TELÉFONO	FAX	DIRECCIÓN
PUERTO DE PALMA (MALLORCA)			
AGENCIA MORANTA	971 710447	971 721477	Moll Vell 17, 2º. Despachos 8, 9 y 10. 07012 Palma (Mallorca)
AGENCIA MARÍTIMA TRANSHISPÁNICA, S.L.	971 727147	971 710017	Plaza de la Lonja, 1. 07012 Palma (Mallorca)
FERNANDO J. ANDREU GARCÍA	971 763032	971 296800	Avda. Conde Sallent, 22 1º B. 07003 Palma (Mallorca)
JOSÉ M. ESTELA MASSOT	971 723935	971 711526	Avenida Antonio Maura, 28. 07012 Palma (Mallorca)
MIGUEL PUIGSERVER, S.A.	971 715303	971 714460	Avenida Antonio Maura, 26. 07012 Palma (Mallorca)
PUERTO DE ALCUDIA (MALLORCA)			
JAIME OLIVER GARAU	971 545932	971 547356	Teodoro Canet, 52. 07410 Puerto de Alcudia (Mallorca)
PUERTO DE EIVISSA (EIVISSA)			
JUAN PLANELLS PLANELLS	971 301674	971 301674	Vía Púnica, 2. 07800 Eivissa (Eivissa)

8.4. EMPRESAS ESTIBADORAS STEVEDORE COMPANIES

EMPRESA	TELÉFONO	FAX	DIRECCIÓN
PUERTO DE PALMA (MALLORCA)			
ESTIBADORA PALMAPORT, S.L.	971 229100	971 229127	Prolongación Muelle Adosado, s/n. 07012 Palma (Mallorca)
TRANSPORTES MARÍTIMOS ALCUDIA, S.A.	971 723816	971 723705	Muelle Viejo, s/n. 07012 Palma (Mallorca)
TRASMEDITERRÁNEA, S.A.	971 405014	971 403762	Estación Marítima Nº 2. Moll de Paraires. 07015 Palma (Mallorca)
HEREDEROS DE P. J. PUJOL NICOLAU, C.B.	971 402834	971 676599	Cervantes, 29. 07013 Palma (Mallorca)
NAVIERA FOS, S. L.	971-703513	971 701223	Estación Marítima nº 3. 07012 Palma (Mallorca)
PUERTO DE ALCUDIA (MALLORCA)			
TRANSPORTES MARÍTIMOS DE ALCUDIA, S.A.	971 545932	971 547356	Teodoro Canet, 52. 07410 Puerto de Alcudia (Mallorca)
PUERTO DE MAHÓN (MENORCA)			
FEDERICO J. CARDONA TREMOL, S. L.	971 363050	971 350934	Muelle de Levante, 30. 07701 Mahón (Menorca)
MATEO MELIÀ VIVES, S .L.	971 363053	971 368865	Muelle de Levante, 2. 07701 Mahón (Menorca)
CONSIGNATARIA NÁUTICA MENORQUINA, S. L.	971 365100	971 365108	Muelle Comercial, 6. 07701 Mahón (Menorca)
PUERTO DE EIVISSA (EIVISSA)			
UMAFISA	971 314513	971 316169 971 310108	Avda. Sta. Eulalia, 17. 07800 Eivissa (Eivissa)
NÁUTICA PITIUSAS, S .L.	971 318328 971 314114	971 311559	Tte. General Gotarredona, 1, bajos. 07800 Eivissa (Eivissa)
EUROLÍNEAS MARÍTIMAS, S.A.	971 314005	971 315310	Edificio de la Estación Marítima. 07800 Eivissa (Eivissa)
TRANSCOMA, S.A.	971 313613	971 313461	Andenes del Puerto, s/n. 07800 Eivissa (Eivissa)

8.5. OTROS SERVICIOS PORTUARIOS OTHER PORT SERVICES

8.5.1 PRACTICAJE / PILOTAGE

EMPRESA	TELÉFONO	FAX	DIRECCIÓN
CORPORACIÓN DE PRÁCTICOS DEL PUERTO DE PALMA	971 711937	971 250598	Moll Vell, 17, 2º. 07012 Palma (Mallorca)
CORPORACIÓN DE PRÁCTICOS DEL PUERTO DE ALCUDIA	971 890179	971 890179	Garballons, 21. 07408 Bahía de Alcudia (Mallorca)
CORPORACIÓN DE PRÁCTICOS DEL PUERTO DE MAHÓN	971 354520	971 354520	Moll de Llevant, 6, 1º. 07701 Mahón (Menorca)
CORPORACIÓN DE PRÁCTICOS DEL PUERTO DE EIVISSA	971 315371	971 312208	Acceso Muelles Norte, s/n. Edificio de la Autoridad Portuaria de Baleares. 07800 Eivissa (Eivissa)

8.5.2 AMARRE / MOORING

EMPRESA	TELÉFONO	FAX	DIRECCIÓN
AMARRADORES DEL PUERTO DE PALMA, S. L.	971 284089	-	Camino de la Escollera, 10, 2º. 07012 Palma (Mallorca)
AMARRADORES BAHÍA DE ALCUDIA	630 08 28 79	-	Mariners, 12 - 4º. 07408 Bahía de Alcudia (Mallorca)
SERVICIO DE AMARRE DEL PUERTO DE MAHÓN	620 28 48 42	-	Moll de Llevant, 6, 1º. 07701 Mahón (Menorca)
AMARRADORES Y SERVICIOS DE EIVISSA, S.L. PUERTO DE EIVISSA	971 315371	-	Avenida de Sta. Eulalia, 17. 07800 Eivissa (Eivissa)

8.5.3 REMOLQUE / TOWING

EMPRESA	TELÉFONO	FAX	DIRECCIÓN
REMOLCANOSA	971 725618	-	Espigón de la Consigna. 07012 Puerto de Palma de Mallorca

8.5.4 RECOGIDA DE RESIDUOS OLEOSOS / COLLECTION OF RESIDUAL OILS

EMPRESA	TELÉFONO	FAX	DIRECCIÓN
SERVMAR BALEAR, S.L.	971 400408	971 400561	Edificio de arranque del Dique del Oeste. Despachos A y B. 07015 Palma (Mallorca)
DI NUNZIO, S.L.			Edificio de arranque del Dique del Oeste. Despachos A y B. 07015 Palma (Mallorca)

8.5.5 RECOGIDA DE RESIDUOS SÓLIDOS Y LÍQUIDOS PROCEDENTES DE BUQUES / COLLECTION OF SOLID AND LIQUID WASTE FROM SHIPS

EMPRESA	TELÉFONO	FAX	DIRECCIÓN
PUERTO DE PALMA (MALLORCA)			
EMAYA, S.A.	971 461750	971 469932	Joan Maragall, 3. 07006 Palma (Mallorca)
FERRIOL REPRESENTACIONES, S. L.	971 736959	971 281715	Plaza de Barcelona, 13. 07011 Palma (Mallorca)
MALIMAR, S. L.	971 798840	-	Llac Lugano, 10, bajos. 07013 Palma (Mallorca)
PUERTO DE EIVISSA (EIVISSA)			
HERBUSA, S.A.	971 312612	971 312258	Can Bufí. Carretera San Antonio Km. 18. Apartado 203. 07080 Eivissa (Eivissa)
PUERTO DE MAHÓN (MENORCA)			
FERRIOL REPRESENTACIONES, S. L.	971 736959	971 281715	Plaza de Barcelona, 13. 07011 Palma (Mallorca)





9. UN AÑO DE IMÁGENES

ONE YEAR IN IMAGES



Acto de presentación de la candidatura a la Copa América



Autoridades asistentes al acto inaugural de la línea Palma- Sète



Convenio formación discapacitados. Antoni Costa, Conseller de Interior



Firma del convenio de utilización del faro de Ses Salines



Autoridades asistentes al acto de inauguración del Dique de Botafoch



Entrega Metopa al Atalaya de Alcudia



Entrega de la bandera azul al concesionario Marina Port de Mallorca



Inauguración del Moll d'en Pons Menorca



Inauguración Dique de Botafoc



Inauguración Moll de Cala Corb. Menorca



Inauguración de la feria náutica



Inauguración de las pasarelas pasajeros en el puerto de Palma



Juegos florales



Viaje inaugural del Milenium II



Presentación del Puerto de Alicante en la Cámara de Comercio



Donatella d'Abundo



Trayecto inaugural del Atalaya de Alcudia



Entrega Metopa al Cristal serenity



Entrega Metopa al La Superba



Entrega Metopa al Asuka



Entrega Metopa al Napoleón Bonaparte



Entrega Metopa al MSC Lirica



Entrega Metopa al Adonia



Entrega Metopa al Caronia



Entrega Metopa al Costa Fortuna



Entrega Metopa al Costa Mediterránea



Entrega Metopa al Nipon Maru



Entrega Metopa al Thomson Spirit



Entrega Metopa al Osterdam



Entrega Metopa al Seven Seas Voyager



Entrega Metopa al Regatta