Ports de Balears

Memoria Anual / Annual Report 2002

Ports de Balears

Autoritat Portuària de Balears

Ports de Balears

Autoritat Portuària de Balears

DISEÑO Y MAQUETACIÓN
SOLERISORELL

FOTOGRAFÍA
GAEL SERRANO

Indice / Index



11 PRESENTACIÓN / PRESENTATION

15 COMPOSICIÓN DEL CONSEJO DE ADMINISTRACIÓN DE LA AUTORIDAD PORTUARIA / PORT AUTHORITY BOARD OF DIRECTORS

23 INFORME DE GESTIÓN / MANAGEMENT REPORT

24 • TRÁFICO / TRÁFICO
27 • SEGURIDAD Y MEDIO AMBIENTE / SECURITY AND ENVIRONMENT
29 • IMAGEN Y PROMOCIÓN COMERCIAL / IMAGE AND COMMERCIAL PROMOTION
29 • SERVICIO DE ATENCIÓN AL CLIENTE / CLIENT CARE SERVICE
30 • PLANIFICACIÓN FÍSICA / PHYSICAL PLANNING
30 • SISTEMAS DE INFORMACIÓN / INFORMATION SYSTEMS
31 • RECURSOS HUMANOS / HUMAN RESOURCES
31 • INVERSIONES / INVESTMENTS
31 • EXPLOTACIÓN / OPERATION
32 • RESULTADOS ECONÓMICOS / ECONOMIC RESULTS

37 1. ESTADOS FINANCIEROS / FINANTIAL REPORTS

38 1.1. BALANCE DE SITUACIÓN 2002 (EN EUROS) / BALANCE SHEET 2002 (IN EUROS) /
40 1.2.CUENTA DE PÉRDIDAS Y GANANCIAS 2002 / OPERATING STATEMENT 2002
42 1.3. CUADRO DE FINANCIACION 2002 (EN EUROS) / FINANCING SHEET 2002 (IN EUROS)

45 SERIES HISTÓRICAS Y GRÁFICOS / HISTORICAL DATA AND DIAGRAMS

46 • GRANELES LÍQUIDOS / LIQUID BULKS
47 • GRANELES SÓLIDOS / SOLID BULKS
48 • MERCANCIAS GENERALES / GENERAL CARGO
49 • TOTAL MERCANCIA / TOTAL CARGO
50 • CONTENEDORES / CONTAINERS
51 • PASAJEROS DE LÍNEA REGULAR / REGULAR LINE PASSENGENRS
52 • PASAJEROS DE CRUCEROS TURÍSTICOS /
52 • TOURIST CRUISE PASSENGERS
54 • ESCALAS DE CRUCEROS TURÍSTICOS /
55 TOURIST CRUISE CALLS
56 • ESCALAS DE BUQUES / SHIP CALLS
57 • ARQUEO BRUTO / GT

57 2.CARACTERÍSTICAS TÉCNICAS DE LOS PUERTOS / TECHNICAL CHARACTERISTICS OF THE PORTS

58 2.1.CONDICIONES GENERALES / GENERAL DATA
2.1.1.SITUACION / LOCATION
2.1.2.REGIMEN DE VIENTOS / WIND CONDITIONS PUERTO DE PALMA
2.1.3. REGIMEN DE TEMPORALES EN AGUAS PROFUNDAS / STORM CONDITIONS IN DEEP WATERS
2.1.4. MAREAS / TIDES
2.1.5. ENTRADA
2.1.6. SUPERFICIES DE FLOTACION (Ha) / WATER AREAS (Hectares)
2.1.7. SUPERFICIE TERRESTRE (m^2) / LAND AREA (m^2)
2.1.8. DIQUES DE ABRIGO / BREAKWATERS

76 2.2. FAROS Y BALIZAS / LIGHTHOUSES AND BEACONS
2.2.2.RELACIÓN DE FAROS Y BALIZAS / LIST OF LIGHTHOUSES AND BEACONS

85 2.3.MUELLES Y ATRAQUES / QUAYS AND BERTHS
2.3.1.CLASIFICACION POR DARSENAS / CLASSIFICATION BY BASINS
2.3.2. CLASIFICACION POR EMPLEOS Y CALADOS / CLASSIFICATION BY USES AND DEPTHS

96 2.4.DEPOSITOS / STORAGE FACILITIES
2.4.1.DEPOSITOS / STORAGE FACILITIES

98 2.5. INSTALACIONES AL SERVICIO DEL COMERCIO Y DE LA NAVEGACIÓN / COMMERCIAL AND SHIPPING
2.5.1. DIQUES SECOS / DRY DOCS
2.5.2. DIQUES FLOTANTES / FLOATING DOCKS
2.5.4. ASTILLEROS / SHIPYARDS
2.5.5. ALMACENES FRIGORÍFICOS Y FÁBRICAS DE HIELO / COLD STORAGE AND ICE FACTORIES
2.5.6. INSTALACIONES PESQUERAS / FISHING FACILITIES
2.5.7.ESTACIONES MARÍTIMAS / PASSENGERS TERMINALS
2.5.8.EDIFICIOS OFICIALES / OFFICIAL BUILDINGS
2.5.9. EDIFICACIONES Y OTRAS INSTALACIONES COMERCIALES O DE USO PUBLICO DIFERENTES A LAS ANTERIORES / OTHER BUILDINGS AND COMMERCIAL FOR PUBLIC FACILITIES

104 2.6. INSTALACIONES PARA SUMINISTROS A BUQUES / SHIP SUPPLY FACILITIES

106 2.7. COMUNICACIONES INTERIORES Y ACCESOS TERRESTRES / INTER COMUNICATIONS AND LASNDS ACCESES
2.7.1.COMUNICACIONES INTERIORES / INTER COMUNICATIONS

Indice / Index

109 **2.8. MEDIOS MECÁNICOS DE TIERRA / DOCKSIDE CARGO HANDLING EQUIPMENT**
- 2.8.1.GRUAS / CRANES
- 2.8.2.INSTALACIONES ESPECIALES DE CARGA Y DESCARGA / SPECIAL LOADING AND UNLOADING FACILITIES
- 2.8.3.MATERIAL MÓVIL FERROVIARIO / RAILWAY ROLLING STOCK
- 2.8.4.MATERIAL AUXILIAR DE CARGA,DESCARGA Y TRANSPORTE / AUXILIAR CARGO HANDLING AND TRANSPORT EQUIPMENT
- 2.8.5. OTRO MATERIAL AUXILIAR / OTHER AUXILIARY EQUIPMENT

111 **2.9. MATERIAL FLOTANTE / FLOATING EUIPMENT**
- 2.9.1. DRAGAS / DREDGERS
- 2.9.2. REMOLCADORES / TUGBOATS
- 2.9.3. GANGUILES, GABARRAS Y BARCAZAS / HOPPERS, LIGHTERS & BARGES
- 2.9.4. GRUAS FLOTANTES / CRANE SHIPS
- 2.9.5. OTROS MATERIALES FLOTANTES / OTHER FLOATING EQUIPMENT

116 **2.10. OTROS MEDIOS AUXILIARES DEL SERVICIO / OTHER AUXILIARY EQUIPMENT**

119 **3. OBRAS O ACTIVIDADES AUTORIZADAS A PARTICULARES / WORKS OR ACTIVTIES AUTORISED TO PRIVATE COMPANIES**

120 **3.1. VIGENTES AL FINALIZAR EL AÑO**
- 3.1.1. CONCESIONES AUTORIZADAS ANTES DE EMPEZAR EL AÑO
- 3.1.2. CONTRATOS DE GESTIÓN DE SERVICIOS VIGENTES AL FINALIZAR EL AÑO

125 **3.2. AUTORIZADAS EN EL AÑO**
- 3.2.1. CONCESIONES AUTORIZADAS EN EL AÑO
- 3.2.2. CONTRATOS DE GESTIÓN AUTORIZADOS EN EL AÑO

127 **4.ESTADÍSTICAS DE TRÁFICO / TRAFFIC STADISTICS**

128 **4.1. TRÁFICO DE PASAJE /**
- 4.1.1. PASAJEROS / PASSENGERS
- 4.1.2. AUTOMÓVILES EN REGIMEN DE PASAJE.NÚMERO DE UNIDADES CARS WITH PASSENGERS. NUMBER OF VEHICLES

131 **4.2. BUQUES / VESSELS**
- 4.2.1. BUQUES MERCANTES ENTRADOS EN EL AÑO / MERCHANT SHIPS ENTERED DURING THE YEAR
- 4.2.3. EMBARCACIONES DE PESCA /FISHING SHIPS
- 4.2.4. EMBARCACIONES DE RECREO / PLEAUSURE BOATS

144 **4.3. MERCANCÍAS / GOODS**
- 4.3.1. MOVIDAS POR MUELLE Y ATRAQUES DEL SERVICIO / HANDLED AT PORT AUTHORITY QUAYS AND BERTHS
- 4.3.2. MOVIDAS POR MUELLES Y ATRAQUES DE PARTICULARES / HANDLED AT PRIVATE QUAYS AND BERTHS
- 4.3.3. DESCARGADAS Y CARGADAS EN EL AÑO / UNLOADED AND LOADEDDURING THE YEAR
- 4.3.4. TOTAL MERCANCÍAS POR NACIONALIDAD DE PUERTOS DE ORIGEN Y DESTINO (Tm) / TOTAL GOODS BY COUNTRIES (Tons)
- 4.3.7. CLASIFICACCIÓN DE MERCANCÍAS SEGÚN SU NATURALEZA (Tm) / CLASSIFICATION OF GOODBY TYPES (Tons)
- 4.3.8.TRÁFICO ROLL-ON / ROLL-OFF (Tm) ROLL-ON / ROLL.OFF TRAFFIC

162 **4.4. TRÁFICO LOCAL O DE RÍA (Tm) / LOCAL TRAFFIC (Tons)**

162 **4.5. AVITUALLAMIENTOS**

163 **4.6. PESCA CAPTURADA / FISH CATCH**
- 4.7.2. CONTENEDORES DE 20 PIES / 20 FEET CONTAINERS
- 4.7.3. CONTENEDORES MAYORES DE 20 PIES / OVER 20 FEET CONTAINERS
- 4.7.4.CONTENEDORES DE 20 PIES Y MAYORES / 20 FEET CONTRAINERS AND OVER
- 4.7.5.CONTENEDORES EQUIVALES A 20 PIES / TOTAL T.E.U. CONTAINERS
- 4.7.6. MERCANCÍAS TRANSPORTADAS POR CONTENEDORES CLASIFICADAS SEGÚN SU NATURALEZA (TM) / CONTAINERIZED GOODS CLASSIFIED BY TYPES (tons)

174 **4.8.RESUMEN GENERAL DEL TRÁFICO MARÍTIMO / GENERAL SUMMARY OF MARITIME TRAFFIC**
- 4.8.1. CUADRO GENERAL NÚMERO 1 / GENERAL CHART NUMBER 1
- 4.8.3. CUADRO GENERAL NÚMERO 3 / GENERAL CHART NUMBER 3
- 4.8.4. CUADRO GENERAL NÚMERO 4 / GENRAL CHART NUMBER 4
- 4.8.5.CUADRO GENERAL NÚMERO 5 / GENERAL CHART NUMER 5

178 **4.9.TRÁFICO TERRESTRE / LAND TRAFFIC**

181 5.UTILIZACIÓN DE LOS PUERTOS / PORTS USES

182 5.0. UTILIZACIÓN DE MUELLES / QUAY UTILIZATION

183 5.1. DÀRSENAS / BASINS

183 5.2. AMARRES DE PUNTA / POINTED MOORING

183 5.3. ATRAQUES / BERTHS

183 5.4. OCUPACIÓN DE SUPERFICIE / AREA USE

184 5.5. MEDIOS MECÁNICOS DE TIERRA / MECHANICAL SHORE EQUIPMENT
5.5.1.GRÚAS / CRANES

185 5.6. CARRETILLAS / CONVEYOR TRUCKS

185 5.7. CINTAS TRANPORTADORAS / CONVEYOR BELTS

185 5.8. PALAS CARGADORAS / MECHANICAL SHOVELS

185 5.9. TRACCIÓN DE MANIOBRAS / MANOEUVRING TRACTIÓN

185 5.10. VAGONES / VAGONS

185 5.11.CAMIONES / TRUCKS

185 5.12.BÁSCULAS / SCALES

185 5.13.GRUAS FLOTANTES / CRANE SHIPS

186 5.14. REMOLCADORES DEL PUERTO / HARBOUR TUGBOATS

187 5.15. VARADEROS / SLIPWAYS

187 5.16.CONVENIO INTERNACIONAL PARA PREVENIR LA CONTAMINACIÓN POR LOS BUQUES. MARPOL 73/78 RECOGIDA DE RESIDUOS
INTERNATIONAL AGREEMENT TO PREVENT SHIP POLLUTION. MARPOL 73/78 WASTE COLLECTION

189 6.OBRAS / WORKS

190 6.1. OBRAS EN EJECUCIÓN O TERMINADAS / WORKS BEING CARRIED OUT OR COMPLETED

192 6.2. DESCRIPCIÓN DE LAS INVERSIONES MÁS SIGNIFICATIVAS INCLUIDAS EN LA MEMORIA 2002

6.2.1.PROYECTO MODIFICADO DEL DE AMPLIACIÓN Y MEJORA DE PASARELA FIJA EN LOS MUELLES DE PONIENTE
6.2.2. OBRAS COMPLEMENTARIAS Nº1 DE LA TERMINAL MIXTA RO-RO/LO-LO
6.2.3. OBRAS COMPLEMENTARIAS Nº 2 DE LA TERMINAL MIXTA RO-RO/LO-LO
6.2.4.PROYECTO MODIFICADO DEL DE ACONDICIONAMIENTO DEL VIAL DE ACCESO AL DIQUE DEL OESTE
6.2.5. PROYECTO MODIFICADO DEL DE PROLONGACIÓN DE LA PLATAFORMA PARA TRÁFICO RO-RO EN LA AMPLIACIÓN DEL MUELLE DE PONIENTE NORTE
6.2.6. ADECUACIÓN DE ATRAQUE EN EL MUELLE DE PONIENTE DE LA ESTACIÓN NAVAL
6.2.7. VARIANTE DEL ACCESO AL MUELLE DEL COS NOU (2ª FASE) CON EXPROPIACIONES
6.2.8. PAVIMENTACIÓN DE LA SUPERFICIE DE LAS INSTALACIONES PESQUERAS
6.2.9.PROYECTO MODIFICADO DEL DE DIQUE DE ABRIGO EN BOTAFOC
6.2.10.MEJORA DEL PASEO MARÍTIMO

199 7. LÍNEAS MARÍTIMAS REGULARES / REGULAR SHIPPING LINES

200 7.1. ESCALAS REGULARES / REGULAR CALLS

203 8.EMPRESAS Y SERVICIOS PORTUARIOS

204 8.1.ORGANISMOS OFICIALES

205 8.2.EMPRESAS CONSIGNATARIAS DE BUQUES

206 8.3. AGENTES DE ADUANAS

206 8.4.EMPRESAS ESTIBADORAS

206 8.5. OTROS SERVICIOS PORTUARIOS

209 8. UN AÑO DE IMÁGENES / ONE YEAR IN IMAGES

Ports de Balears

Autoritat Portuària de Balears

Durante el año 2002 la Autoridad Portuaria de Baleares ha seguido ofreciendo a la sociedad balear un servicio público portuario de creciente calidad y ha continuado adecuando las infraestructuras a las necesidades de los tráficos y de la flota.

Los tráficos de los puertos de Baleares, y los resultados económicos de la Autoridad Portuaria evolucionan paralelamente con la economía balear, dadas sus características predominantes de importación de mercancía y de pasaje turístico. El año 2002 ha sido un año de crecimiento de la economía balear y también de la actividad portuaria.

Las magnitudes alcanzadas en cada tipo de tráfico suponen su máximo histórico. En mercancía,tanto en su conjunto como en cada uno de sus capítulos:mercancía general,graneles líquidos y graneles sólidos. En pasajeros de línea regular, tanto de cabotaje como interior, y en cruceros turísticos.

Al llarg de l'any 2002, l'Autoritat Portuària de Balears ha continuat, per una banda oferint a la societat balear un servei públic portuari que ha crescut en qualitat i per altra, adequant les infraestructures a les necessitats de trànsits i de la flota.

Els trànsits dels ports de Balears, i els resultats econòmics de l'Autoritat Portuària evolucionen paral·lelament amb l'economia balear, atès que té unes característiques predominants d'importació de mercaderia i de passatge turístic. El 2002 ha estat un any de creixement de l'economia balear i també de l'activitat portuària.

Les quantitats assolides en cada tipus de trànsit suposen uns màxims històrics. En mercaderia, s'hi han assolits, tant en conjunt com per capítols: mercaderia general, líquids a doll i sòlids a lloure, i també en passatgers de línia regular, tant de cabotatge com d'interior, i en els creuers turístics.

In 2002 the Port Authority of the Balearic Islands continued to offer an increasingly high-quality public port service to the Balearic people and to adapt infrastructure to traffic and fleet needs.

The traffic of the Balearic Islands ports and the Port Authority's economic results evolve in parallel to the Balearic Islands economy as it is predominantly based on imports and tourists. 2002 was a growth year for the Balearic economy and therefore also for port activity.

The levels reached for each type of traffic represent all-time highs: for freight, both overall and for each section – general cargoes, liquid bulks and dry bulks – and for scheduled route passengers, both for coastal and inland routes and tourist cruise liners.

Presentaci n / Presentation

Los pasajeros de línea regular han superado los 3.500.000,con un crecimiento del 10% sobre el año anterior, de los cuales 1.713.000 corresponden a navegación de cabotaje, que incluye todas las líneas regulares excepto Eivissa-La Savina,con un crecimiento del 20%.Los pasajeros de cruceros turísticos han sido 774.000,con un crecimiento del 21%.El tráfico total de mercancías alcanzó los 10'9 millones de toneladas, de las que 7.265.000 corresponden a mercancía general.Ambas cifras suponen un crecimiento del 3% sobre el año anterior.

El número de buques que han operado en los puertos de la Autoridad Portuaria de Baleares fue de 9.851, con un incremento del 17% sobre el año precedente. El arqueo total de dichos buques alcanza el máximo histórico de 95 millones de toneladas, y un crecimiento del 23% sobre el año precedente

Por tanto el año 2002 es un año de notable crecimiento en los tráficos, especialmente en los de pasajeros. Asimismo el incremento de la competencia entre las navieras para captar carga y pasaje ha producido un importante aumento del número de buques atendidos por los puertos y de su arqueo medio.

Los incrementos de tráfico, unidos a una gestión exigente de los ingresos por tarifas y cánones y al esfuerzo de contención del gasto corriente, han dado un resultado de explotación de 12,7 millones de euros, con un incremento superior al 25% sobre el año 2001. Todo ello en un marco de congelación de las tarifas, que se han mantenido inalterables por cuarto año consecutivo.

La inversión realizada en el año 2002 de 34,8 millones de euros, es un máximo histórico, con un crecimiento del 61% sobre el año anterior. Una parte substancial de este esfuerzo inversor se ha destinado al dique de Botafoc,del puerto de Eivissa,y ha contado con cofinanciación europea.

Els passatgers de línia regular han superat els 3.500.000, la qual cosa suposa un creixement del 10% sobre l'any anterior, dels quals 1.713.000 corresponen a navegació de cabotatge, que inclou totes les línies regulars llevat de la d'Evissa-la Savina que ha tengut un creixement del 20%. Els passatgers de creuers turístics han estat 774.000 i ha suposat un creixement del 21%. El trànsit total de mercaderies ha arribat als 10,9 milions de tones, de les quals 7.265.000 corresponen a mercaderia general. Ambdues xifres suposen un creixement del 3% sobre l'any anterior.

El nombre de vaixells que han operat als ports de l'Autoritat Portuària de Balears fou de 9.851 i ha suposat un increment del 17% sobre l'any precedent. L'arqueig total d'aquests vaixells a assolit un màxim històric de 95 milions de tones i un creixement del 23 % sobre el de l'any 2001.

Per tant, el 2002 ha estat un any de gran creixement dels trànsits, especialment de passatgers. Així mateix, l'increment de la competència entre les navilieres per captar càrrega i passatge ha produït un augment important dels vaixells atesos pels ports i del seu arqueig mitjà.

Els increments dels trànsits, units a una gestió exigent dels ingressos per tarifes i cànons i a l'esforç de contenció de la despesa corrent, han donat un resultat d'explotació de 12,7 milions d'euros, amb un increment superior al 25% sobre l'any 2001. Tot això dins un marc de congelació de tarifes, que s'han mantingut inalterables per quart any consecutiu.

La inversió realitzada durant l'any 2002 de 34,8 milions d'euros, ha assolit un màxim històric, i suposa un creixement del 61% sobre l'any anterior. Una part substancial d'aquest esforç inversor s'ha destinat al dic del Botafoc, del port d'Eivissa, i ha comptat amb finançament europeu.

Scheduled route passengers exceeded the 3,500,000 mark with a 10% increase compared to last year. 1,713,000 of these passengers used the coastal routes, which includes all scheduled routes with the exception of Ibiza-La Savina, and represents an increase of 20%. There were 774,000 tourist cruise passengers, representing a 21% increase. The total cargo traffic reached 10.9 million tons, of which 7,265,000 came from general cargo. Both figures represent a 3% increase compared to the previous year.

9851 vessels operated in the ports under the Port Authority's jurisdiction, representing an increase of 17% compared to last year. The total tonnage of these vessels reached an all-time high of 95 million tons, an increase of 23% with regard to last year.

Therefore, 2002 was a year of notable growth in traffic, especially in passenger traffic. Moreover, an increase in competition between the shipping companies to attract cargo and passengers resulted in an important increase in the number of vessels handled by the ports and in their average tonnage.

Increases in traffic, along with a rigorous management of the income from tariffs and levies and the effort to contain current costs resulted in an operating result of 12.7 million euros, an increase of over 25% compared to 2001. All this took place within the framework of a freezing of tariffs, which remained unchanged for the fourth consecutive year.

The investment of 34.8 million euros in 2002 represents another all-time high and a 61% increase with regard to the previous year. A substantial part of this investment endeavour was assigned to the Botafoc dock in the port of Ibiza, which has had part-European financing.

En el transcurso del año ha entrado en vigor el Estudio de Seguridad y Plan de Emergencia del Puerto de Mahón.Se ha creado la Comisión de Coordinación para la prevención,seguridad y salud laboral de los puertos de Eivissa y La Savina,y la del puerto de Mahón.Asimismo se ha suscrito un convenio con el Consell Insular de Mallorca en materia de prevención,extinción de incendios, salvamento y protección civil,relativo al puerto de Alcudia.

La competencia en el transporte marítimo de cabotaje de línea regular ha seguido aumentando con las nuevas líneas regulares de Iscomar, Palma-Barcelona y Palma-Eivissa-Denia y de Balearia,Alcudia-Mahón,servidas con buques ferries convencionales.

En términos generales, dos objetivos han enmarcado los distintos proyectos y planteamientos portuarios. El primero adecuar las infraestructuras a la generalización de los buques mixtos de carga y pasaje, y con horarios muchas veces coincidentes, para solucionar la demanda en línea de atraque, superficies de pre-embarque y estaciones marítimas. El segundo conseguir de las administraciones públicas competentes en materia de carreteras la adecuación de los accesos terrestres a los puertos, especialmente al puerto de Palma,para evitar pérdidas de tiempo en las entradas y salidas del puerto, dando así respuesta al tiempo disponible por el camión para el desembarque, reparto y embarque en el mismo buque.

En el transcurs de l'any ha entrat en vigor l'Estudi de seguretat i pla d'emergència del port de Maó. S'ha creat la comissió de coordinació per a la prevenció, seguretat i salut laboral dels ports d'Eivissa i la Savina, i la del port de Maó. Així mateix, s'ha subscrit un conveni amb el Consell de Mallorca en matèria de prevenció, extinció d'incendis, salvament i protecció civil, relatiu al port d'Alcúdia.

La competència en el transport marítim de cabotatge de línia regular ha continuat augmentant amb les noves línies regulars d'Iscomar, Palma-Barcelona i Palma-Eivissa-Dénia i Balearia, Alcúdia-Maó, que s'ha fet amb vaixells ferris convencionals.

En termes generals, dos objectius han emmarcat els diferents projectes i plantejaments portuaris. El primer adequar les infraestructures a la generalització dels vaixells mixtos de càrrega-passatge, que moltes vegades tenen horaris coincidents per solucionar la demanda en línia d'atracatge, superfícies de pre-embarcament i estacions marítimes. El segon aconseguir de les administracions públiques competents en matèria de carreteres l'adequació dels accessos terrestres als ports, especialment al port de Palma, per evitar pèrdues de temps en les entrades i sortides del port, per donar resposta als camions que tendran més temps per al desembarcament, repartiment i embarcament en el mateix vaixell.

In the course of the year the Safety Study and Emergency Plan for the Port of Mahon came into effect. A Coordination Committee for occupational health, safety and risk prevention was set up for the ports of Ibiza and La Savina and for the port of Mahon. Furthermore, an agreement regarding fire fighting, prevention, rescue and civil defence organisation for the port of Alcudia was signed with the Island Council of Mallorca.

Competition in maritime transport for scheduled coastal routes continued to increase with Iscomar's new Palma-Barcelona and Palma-Ibiza-Denia routes and Balearia's Alcudia-Mahon route, covered using conventional ferries.

Generally speaking, two objectives underlay the various port projects and plans. The first has been adapting infrastructure to the increase in mixed cargo and passenger vessels which often have coincident timetables, in order to meet the demand for berthing, pre-embarkation areas and maritime terminals. The second was to get the public bodies responsible for roads to improve land access routes to the ports, especially the port of Palma, so as to reduce loss of time on entering and leaving the port, thus allowing a lorry to disembark, make its deliveries and return on the same boat.

Francesc Triay Llopis
Presidente de la Autoridad Portuaria de Baleares

Consejo de Administraci n / Board of Directors

COMPOSICIÓN DEL CONSEJO DE ADMINISTRACIÓN DE LA AUTORIDAD PORTUARIA / PORT AUTHORITY BOARD OF DIRECTORS

PRESIDENTE /CHAIRMAN	**D. FRANCESC TRIAY LLOPIS**
VICEPRESIDENTE/VICE CHAIRMAN	**D. FERNANDO GARRIDO PASTOR**
DIRECTOR / DIRECTOR	**D. ÁNGEL MATÍAS MATEOS**

VOCALES / MEMBERS

Servicio Jurídico del Estado / State Lawyer	D. Francisco Medina Roses
En representación de la Administración General del Estado.	
Delegada del Ministerio de Economía y Hacienda en las Islas Baleares	
Delegate of Ministry of Economy and Treasury in the Balearic Islands	Dª.Rosa Mª Barber Hernández
Capitán Marítimo / Harbour Master	D. José F. Escalas Porcel
Ente Público Puertos del Estado / State Ports Institution	D. Manuel Gómez Martín
Govern de les Illes Balears / Balear Government	D. Francesc Quetglas i Rosanes
	D. Sebastià Covas Adrover
	D. Onofre Rullán Salamanca
	D. Isidor Torres Cardona
	Dª Tiffany Blackmann
Consell Insular de Mallorca / Mallorca Government	D. Antonio Borrás LLabrés
Consell Insular de Menorca / Menorca Government	D. Maria Lluïsa Dubón Pretus
Consell Insular Eivissa i Formentera / Ibiza & Formentera Government	D. Santiago Ferrer Costa
Ayuntamiento de Palma / Town Council of Palma de Mallorca	D. Rafael Vidal Roca
Ayuntamiento de Mahón / Town Council of Mahón	D. Francisco Fernández Terrés
Ayuntamiento de Eivissa / Town Council of Ibiza	D. Juan Boned Roig
Ayuntamiento de Alcudia / Town Council of Alcudia	D. Miguel Ferrer Viver (Hasta el 06/09/02)
	D. Antonio Alemany Cladera (Desde 06/09/02)
Cámara Oficial de Comercio, Industria y Navegación de Mallorca e Ibiza	
Chamber of Commerce, Industry and Shipping of Mallorca and Ibiza	D. Miguel Lladó Oliver
Confederación de Asociaciones Empresariales de Baleares (CAEB)	
CAEB Enterprises Association	D. José Oliver Marí
Petites i Mitjanes Empreses de Balears (PIME BALEARS)	
PIME Enterprises Association	D. Joan Serra Mayans
Asociación Provincial de Empresas de Actividades Marítimas (APEAM	
APEAM Marine Enterprises Association	D. Antonio Grávalos Esteban
Sindicato de Trabajadores de U.G.T. / U.G.T. Trade Union	D. Pedro Chiva Berruezo
Sindicato de Trabajadores de CC.OO. / CC.OO. Trade Union	D. Francisco Santiago Alejos Fernández
Secretario de la Autoridad Portuaria / Secretary of Port Authority	D. Jaume Ferrando Barceló

Consejo de Navegaci n y Puerto / Board of Directors

PUERTO DE MAHÓN

President de l'Autoritat Portuaria de Balears	Sr. Francesc Triay Llopis
Capità Marítim de Maó	Sr. Santiago Molla Serrano
Director de l'Autoritat Portuaria de Balears	Sr. Angel Matías Mateos
Cap Provincial de la Marina Mercant	Sr. José Escalas Porcel
Tinent - Batle d'Urbanisme i Benestar Comunitari de l'Ajuntament de Maó	Sr. Francisco Fernández Terrés
Batlessa d'Es Castell	Sra.Maria Borràs Anglada
Consellera d'Ordenació del Territori,Urbanisme i Medi Ambient del Consell de Menorca	Sra.Mª Lluïsa Dubón Petrus
Director General de Litoral del Govern de les Illes Balears	Sr. Onofre Rullán Salamanca
President de la Corporació de Pràctics del Port de Maó	Sr. Fermin Aramburu Sainz
President de la Confraria de Pescadors de Maó	Sr. Josep Quintana Fullana
President de la CAEB - Menorca	Sr. Gabriel Pons Moles
President de PIME – Menorca	Sr. Pablo Seguí Pons
President de la Cambra Oficial de Comerç,Indústria i Navegació de Menorca	Sr..Hipólito Mercadal Pascual
Representant d'ANADE	Sr.. Javier Hernández Montesinos
President del Club Marítim de Maó	Sr. Lluís Barca Mir
Representant d'APEAM	Sra.Mª Rosa Cardona Olivera
Representant d'APEAM	Sr. Alfredo Melià Sintes
Representant d'APEAM	Sr. José I.Seguí Chinchilla
President d'ASMEN	Sr. Pedro Pons Cardona
President d'ASTRAME	Sr. Joaquin Bisbal Carreño
President de Foment de Turisme de Menorca	Sr. Antoni Mercadal Arguimbau
Representant de la Demarcació de les Illes Balears del Col.legi d'Enginyers de Camins, Canals i Ports	Sr. Juan Manuel Delgado Díaz
President de l'Associació d'Amics d'es Port Maó-Es Castell	Sr. Diego Pons Pons
Representant d'Amics de la Mar-Port de Maó	Sr. Emilio Orfila Cardelús
President de l'Asociación de Propietarios y Usuarios de Embarcaciones de Menorca (APEM)	Sr. Josep Mª Michelena Sánchez
Representant de la Federació de Transports, Comunicacions i Mar-Illes Balears d'UGT al Consell de Navegació i Port de Maó	Sr. Miguel Enrich Pons
Representant de la Federació de Comunicació i Transports de CCOO de les Illes Balears al Consell de Navegació i Port de Maó	Sr. Bartomeu Cardona Florit
Secretari	Sr. Jesús Fernández-Reyes Olivares

PUERTO DE EIVISSA

President de l'Autoritat Portuaria de Balears	Sr. Francesc Triay Llopis
Capità Marítim d'Eivissa	Sr. Jesús Valera Rodríguez
Director de l'Autoritat Portuaria de Balears	Sr. Ángel Matías Mateos
Cap Provincial de la Marina Mercant	Sr. José Escalas Porcel
Regidor d'Urbanisme de l'Ajuntament d'Eivissa	Sr. Juan Bonet Roig
Consellera de Benestar Social del Consell Insular d'Eivissa I Formentera	Sra.Sofía Hernanz Costa
Director General de Litoral del Govern de les Illes Balears	Sr. Onofre Rullán Salamanca
President de la Corporació de Pràctics del Port d'Eivissa	Sr. José Fernando Mazcaray Palacín
Patró Major de la Confraria de Pescadors d'Eivissa	Sr. Emilio Benítez López
President de CAEB - Eivissa	Sr. Enrique Moreno Torres
Secretari de la Federació de la Petita i Mitjana Empresa d'Eivissa i Formentera (PIMEEF)	Sr. Carlos Eznarriaga Fernández
Representant de la Cambra Oficial de Comerç,Indústria i Navegació de Mallorca,Eivissa i Formentera al Consell de Navegació i Port d'Eivissa	Sr. José Torres Escandell
President de l'Associació de Veïns i Comerciants del Port d'Eivissa	Sr. Juan Tur Ramis
Representant d'ANADE	Sra.Cristina Marí Mecklenburg
President del Club Nàutic d'Eivissa	Sr. Julián Vilás Ferrer
Representant d'APEAM	Sr. Juan José Sánchez Pérez
Representant d'APEAM	Sr. Óscar Prohens Escandell (hasta el 27/05/02).
Representant d'APEAM	Sr. Antonio Pádes Andiñach (desde al 27/05/02)
Representant d'ANAVE	Sr. José Torres Escandell
President de Foment de Turisme d'Eivissa	Sr. José Colomar Juan (hasta el 15/02/02). Sr. Gonzalo Miragall (desde el 15/02/02)
Representant del Col.legi d'Enginyers de Camins, Canals i Ports al Consell de Navegació i Port d'Eivissa	Sr. Tomàs Ruiz Cortés
Col.legi Oficial d'Agents i Comissionistes de Duanes de Mallorca i Eivissa	Sr. Vicente Planells Roig
Representant de la Federació de Transports, Comunicacions i Mar-Illes Balears d'UGT al Consell de Navegació i Port d'Eivissa	Sr. José Ignacio Menéndez González
Representant de la Federació de Comunicació i Transports de CCOO de les Illes Balears	Sr. Salvador Sanz Ruano
Secretari	Sr. Jorge Martín Jiménez

Consejo de Navegaci n y Puerto / Board of Directors

PUERTO DE PALMA

President de l'Autoritat Portuària de Balears	Sr. Francesc Triay Llopis
Capità Marítim del Port de Palma	Sr. José Escalas Porcel
Director de l'Autoritat Portuària de Balears	Sr. Ángel Matías Mateos
Inspector de Seguretat Marítima de Balears	Sr. José Mª Márquez Montero
Regidor d'Urbanisme de l'Ajuntament de Palma	Sr. Rafael Vidal Roca
Representant del Consell Insular Mallorca	Sr. Joan Carles Chavarria Espuny
Director General de Litoral del Govern de les Illes Balears	Sr. Onofre Rullán Salamanca
Representant de la Corporació de Pràctics del Port de Palma	Sr. Llorenç Morata Socias
Representant de la Confraria de Pescadors "Sant Pere"	Sr. Joan Capó Gayá
Representant de la CAEB al Consell de Navegació i Port de Palma	Sr. Antonio Grávalos Esteban
President de PIME Mallorca	Sr. Margarita Dahlberg
Representant de la Cambra Oficial de Comerç, Indústria i Navegació de Mallorca,Eivissa i Formentera	Sr. Antoni Martínez Zamora
President d'ACOIPAM	Sr. Manuel Jiménez Delgado
Representant d'ANADE	Sr. Patrick Reynés Molina
Vice-president del Reial Club Nàutic de Palma	Sr. Juan Sard Esteva
Representant d'APEAM	Sr. Jesús Álvarez Fernández
Representant d'APEAM	Sr. Lorenzo Galmés González
Representant d'APEAM	Sr. Antonio Román Medina
Representant d'ANAVE	Sr. José Ferrer Aguirre
President de Foment de Turisme de Mallorca	Sr. Miguel Vicens Ferrer
Representant del Col.legi d'Enginyers de Camins, Canals i Ports.	Sr. Rafael Soler Gayá
President del Col.legi Oficial d'Agents i Comissionistes de Duanes de Mallorca i Eivissa	Sr. Miguel Puigserver Lloberas
Secretari General de la Federació de Transports, Comunicacions i Mar-Illes Balears d'UGT	Sr. Pedro Berruezo Chiva
Representant de la Federació de Comunicació de Transports de CCOO de les Illes Balears	Sr. Luis Arroyo Escudero
Secretari	Sr. Jaume Ferrando Barceló

PUERTO DE ALCUDIA

President de l'Autoritat Portuaria de Balears	Sr. Francesc Triay Llopis
Capità Marítim del Port d'Alcúdia	Sr. Luis Sevillano Navarro
Director de l'Autoritat Portuaria de Balears	Sr. Angel Matías Mateos
Cap Provincial de la Marina Mercant	Sr. José Escalas Porcel
Representant de l'Ajuntament d'Alcúdia	Sr. Miquel Llompart Hernández
Representant del Consell Insular de Mallorca	Sr. Jaume Arroyo Salord
Director General de Litoral del Govern de les Illes Balears	Sr. Onofre Rullán Salamanca
Corporació de Pràctics del Port d'Alcúdia	Sr. Miquel Suñer Marí
Patrona Major de la Confraria de Pescadors de "San Pedro" d'Alcúdia	Sra.Antonia Llitrà Cifre
Representant de la CAEB	Sr. Francisco Vénzala Bennasar
Federació de la Petita i Mitjana Empresa de MALLORCA (PIMEM)	Sr. Rafel Vanrell Gual
President de la Cambra Oficial de Comerç,Indústria i Navegació de Mallorca, Eivissa i Formentera	Sr. Jesús Álvarez Fernández
President de l'Associació d'Instal.lacions Nàutiques i Esportives de Balears (ANADE)	Sr. Bartomeu Bestard Figuerola
Representant d'APEAM	Sr. Pedro Seguí Soloaga
Representant d'APEAM	Sr. José Rebassa Busquets
Representant d'ANAVE	Sr. Jaume Oliver Planisi
President de Foment deTurisme de Mallorca	Sr. Miquel Vicens Ferrer
Representant del Col.legi d'Enginyers de Camins, Canals i Ports	Sr. Carles Garau Fullana
Representant del Col.legi Oficial d'Agents i Comissionistes de Duanes de Mallorca i Eivissa	Sr. José Miguel Estela Massot
Representant de la Federació de Transports, Comunicaciones i Mar-Illes Balears d'UGT	Sr. J. Samuel Fernández Barrero
Secretari General de la Federació de Comunicació i Transports de CCOO de les Illes Balears	Sr. Miguel Espinosa Cifre
Secretari	Sr. Sebastián Vives Vera

Consejo de Navegaci n y Puerto / Board of Directors

PUERTO DE LA SAVINA

President de l'Autoritat Portuària de Balears	Sr. Francesc Triay Llopis
Capità Marítim d'Eivissa	Sr. Jesús Valera Rodriguez
Director de l'Autoritat Portuària de Balears	Sr. Angel Matias Mateos
Cap Provincial de la Marina Mercant	Sr. José Escalas Porcel
Representant de l'Ajuntament de Formentera	Sr. José Ramón Mateos Martín
Vice- president segon del Consell Insular d'Eivissa i Formentera	Sr. Santiago Ferrer Costa
Director General de Litoral del Govern de les Illes Balears	Sr. Onofre Rullán Salamanca
Patró Major de la Confraria de Pescadors de Formentera	Sr. José Juan Torres
Representant de CAEB	Sr. Juan José Sánchez Pérez
President de la Federació de la Petita i Mitjana Empresa de Formentera (PIMEF)	Sr. Juan Blai Serra Mayans
Delegat a Formentera de la Cambra Oficial de Comerç,Indústria i Navegació de Mallorca,Eivissa i Formentera	Sr. Francesc Ferrer Ferrer (hasta 03/05/02) Sr. José Manuel Roig Ferrer (a partir del 03/05/02.)
Delegat de Balearia	Sr. Perfecto Cortés Llorenç
Director General d'Umafisa	Sr. José Torres Escandell
Delegat de Trasmapi	Sr. Rafael Cardona Viuda
President de l'Associació deTaxis de Formentera	Sr. Juan Castelló Castelló
Representant de Marina de Formentera	Sr. Ángel Bustos Martínez
President de Formentera Mar	Sr. Nicolás Mayol Comas
Gerent del Patronat Municipal de Turisme de Formentera	Sr. Paul Wenham
Representant del Col.legi d'Enginyers de Camins, Canals i Ports	Sr. Tomás Ruiz Cortés
Representant de Formentera Boulevard	Sr. Fernando Gayá Hernández
Consessionari de l'Estació Marítima del Port de la Savina	Sr. Juan Ángel Ribas Marí
Gerent Mediterránea Pitiusa	Sr. Gerardo Ferrero Amandi
Representant de la Federació de Comunicació i Transports de CCOO de les Illes Balears	Sr. Rafael Castilla Castilla (hasta 10/04/02) Sr. Juan José,Camacho Arroyo (desde 10/04/02)
Representant de UGT	Sr. Emilio Campillo Buendía (hasta 10/02/02)
Secretari	Sr. Jorge Martín Jiménez

Ports de Balears

Informe de Gestión

Management Report



TRÁFICO

La cifra total del conjunto de los puertos que gestiona la Autoridad Portuaria de Baleares, ha continuado creciendo durante el año 2002, tendencia que se viene registrando desde el año 1995,si bien,en los dos últimos ejercicios con tasas de crecimiento sensiblemente inferiores a la experimentada en los años anteriores. En este último año el tráfico total ha aumentado un 3,3 %, y desde el año 1995 se ha incrementado un 58%.

Graneles Líquidos

Suponen un 15,2% del tráfico total.Es un tráfico constituido básicamente por combustibles, en el que se ha producido una disminución del 2,9%.Eivissa y Palma son los puertos que ha registrado disminución habiendo crecido en Alcudia y Mahón.La razones de este descenso pueden ser coyunturales y no es previsible que continúe esta tendencia.

Graneles Sólidos

Representando un 18,13% del tráfico total, ha experimentado un crecimiento del 8,2% con respecto al ejercicio anterior. En Eivissa y Mahón se ha producido una pequeña disminución y en el resto de puertos se ha incrementado.

Mercancía General

La mercancía general,que supone el 66% del total del tráfico de mercancías, ha tenido un crecimiento medio en el conjunto de los puertos de un 3,6%, cifras muy similares al ejercicio anterior. En este apartado cabe destacar el incremento que está experimentado la mercancía Ro-Ro, en detrimento del tráfico Lo-Lo, del que únicamente permanece la línea Barcelona-Palma de Transportes Marítimos de Alcudia, S.A.,prevista su transformación en Ro-Ro durante el año 2003.

TRAFFIC

There was an increase in the overall traffic figure for 2002 for all the ports managed by the Port Authority of the Balearic Islands. This continued the trend that began in 1995, although the growth rates for the last two years were perceptibly lower than those for previous years. In 2002 the total traffic increased 3.3% and since 1995 there has been a 58% increase.

Liquid bulks

Consisting mainly of fuel, these represent 15.2% of the overall traffic and experienced a 2.9% decrease. The ports of Ibiza and Palma registered a decrease whereas there was an increase at Alcudia and Mahon. The reasons for this decrease are probably circumstantial and it is not thought that the trend will continue.

Dry Bulks

These represent 18.13% of the overall traffic and increased 8.2% with regard to the previous year. In Ibiza and Mahon there was a slight reduction, with a rise in the remaining ports.

General Cargo

General cargo represented 66% of the total cargo traffic and experienced an average increase of 3.6% for all the ports. These figures are very similar to those for the previous year. In this section it is worth highlighting the increase in Ro-Ro freight in detriment to Lo-Lo. The only remaining Lo-Lo route is the Barcelona-Palma line run by Transportes Marítimos de Alcudia, S.A., which is expected to be transformed into a Ro-Ro service in 2003.

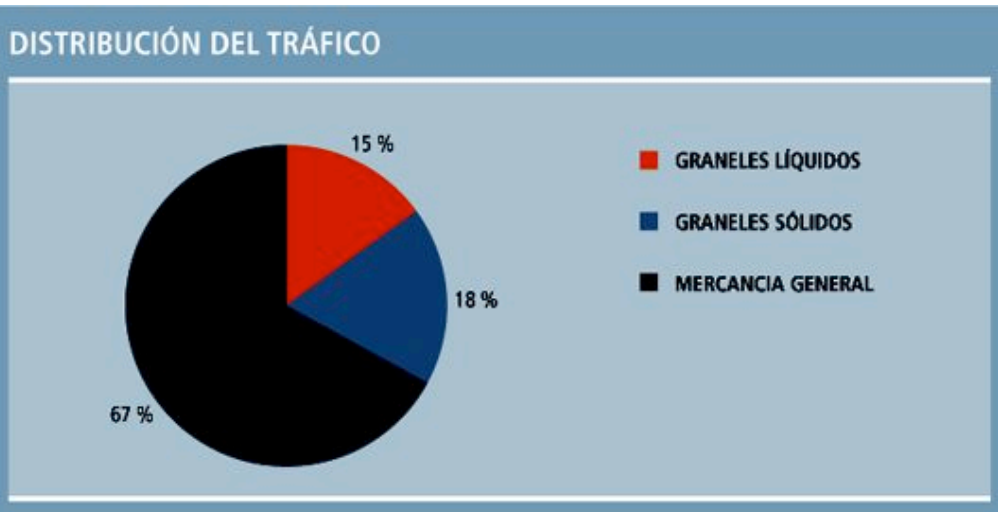

La mercancía en contenedores del conjunto de los puertos, que en el año 2002 representó un 25,8% del total de mercancía general,continúa su tendencia a la baja,habiendo experimentado un retroceso del 5,2% con respecto al año anterior. Esta reducción se debe al mayor incremento que está experimentando en los últimos años el tráfico autopropulsado.

Número de buques

El número de buques se ha incrementado notablemente habiéndose superado las 9.800 escalas durante 2002,con un crecimiento del 16% con respecto al año anterior, igualando el máximo obtenido durante el año 1999.

Tráfico de pasajeros

El tráfico de pasajeros en línea regular de cabotaje continúa su tendencia creciente, iniciada en el año 1997,habiendo aumentado en el último año un 20% en el total de los puertos. Ello es debido básicamente a una mayor oferta con la incorporación de nuevos ferries y fast ferries.

En el tráfico anterior no se incluye el correspondiente al de Eivissa-La Savina, por tratarse de un tráfico que se realiza en régimen de navegación interior, que totaliza 1.876.769 pasajeros, donde el incremento ha sido de un 2,5 % con respecto al año anterior.

El tráfico de cruceros turísticos, durante el año, en los puertos dependientes de la Autoridad Portuaria ha alcanzado la cifra de 774.423 pasajeros en un total de 666 escalas;se ha experimentado un crecimiento en el número de pasajeros del 21% y una disminución del 6% en el número de escalas, aunque con buques de mayor porte. El Puerto de Palma ha tenido un total de 463 escalas y 658.443 pasajeros, de los cuales 358.226 pasajeros han iniciado o finalizado su crucero en este puerto.

El gráfico siguiente muestra la evolución del número de pasajeros de cruceros turísticos.

Container freight for all the ports represented 25.8% of the total general cargo in 2002 continuing its downward trend with a 5.2% drop with regard to the previous year. This decrease is due to the rise experienced in recent years by lorry traffic.

Number of vessels

The number of vessels increased significantly with over 9800 calls in 2002, an increase of 16% with regard to the previous year, matching the maximum achieved in 1999.

Passenger traffic

Passenger traffic for scheduled coastal routes continued the upward trend which began in 1997, with an overall increase of 20% in 2002 for all the ports. This is mainly due to a wider offer with the incorporation of new ferries and fast ferries.

The above traffic figures do not include those for the Ibiza-La Savina route, which is classed as inland waterway traffic. It totalled 1,876,769 passengers, with an increase of 2.5% compared to the previous year.

The traffic from tourist cruisers during the year for the ports which depend on the Port Authority reached 774,423 passengers with a total of 666 calls, representing a 21% increase in the number of passengers and a 6% decrease in the number of calls, although with greater capacity vessels. The Port of Palma had a total of 463 calls and 658,443 passengers, 358,226 of whom began or terminated their cruise at this port.

The following graph shows the evolution of the number of passengers from tourist cruisers

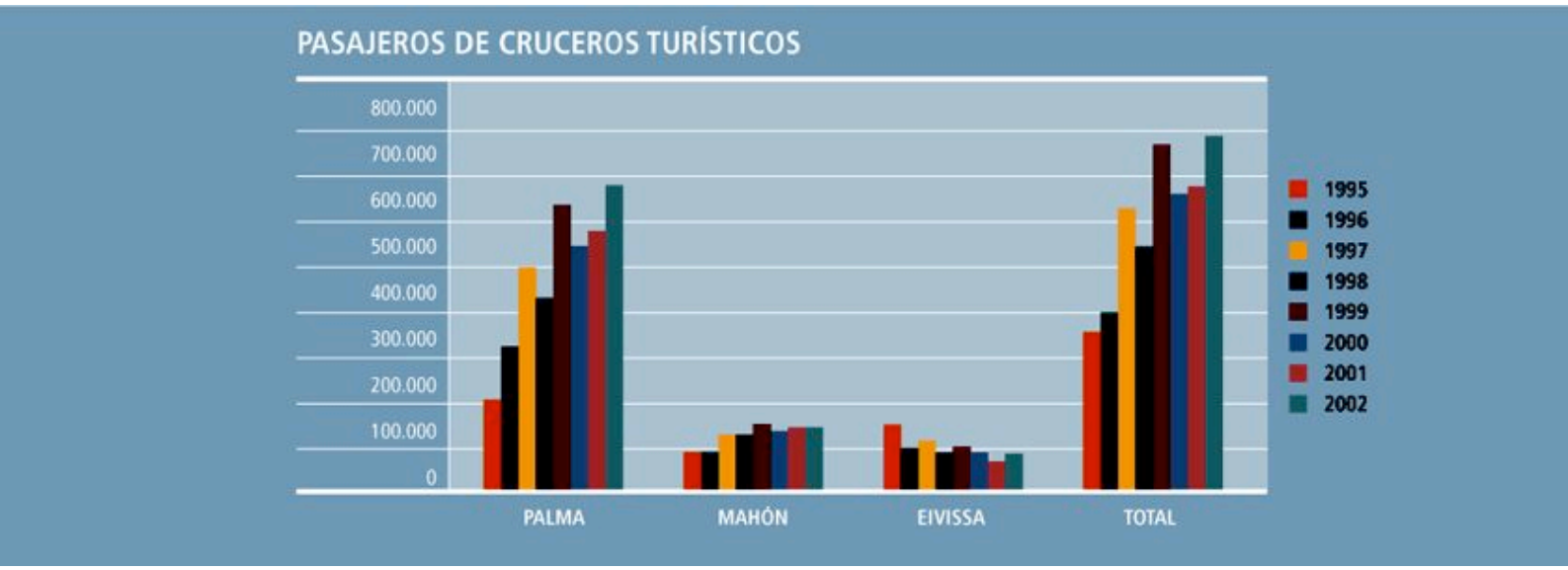

Informe de gesti n / Management Report

La tabla siguiente recoge los valores más significativos del tráfico del año 2002,sin incluir la pesca ni el avituallamiento, en los puertos dependientes de la Autoridad Portuaria de Baleares, y su comparación con los de 2.001.

The following table shows the most significant 2002 traffic statistics, not including fishing or provisions, for the ports which depend on the Port Authority of the Balearic Islands, in comparison to the figures for 2001.

PUERTO VALORES SIGNIFICATIVOS	TIPO UNIDAD	2.001	2.002	Variación %
TOTAL DE LOS PUERTOS				
GRANELES LIQUIDOS	Tn	1.707.108	1.657.738	-2,9%
GRANELES SÓLIDOS	Tn	1.826.806	1.976.404	8,19%
MERCANCIA GENERAL	Tn	7.012.901	7.264.933	3,59%
TOTAL MERCANCIA	Tn	10.546.815	10.899.075	3,34%
CONTENEDORES (TEU's)	Nº	265.681	242.783	-8,62%
PASAJEROS	Nº	3.889.084	4.364.492	12,22%
PASAJEROS L.REGULAR	Nº	3.249.801	3.590.069	10,47%
L.R.Cabotaje	Nº	1.418.861	1.713.300	20,75%
L.R.Eivissa-La Savina	Nº	1.830.940	1.876.769	2,50%
PASAJEROS C.T.	Nº	639.283	774.423	21,14%
Base	Nº	298.369	358.226	20,06%
Tránsito	Nº	340.914	416.197	22,08%
BUQUES	Nº	8.491	9.851	16,02%
CRUCEROS TURISTICOS	Nº	704	666	-5,40%
PALMA				
GRANELES LIQUIDOS	Tn	1.174.196	1.127.306	-3,99%
GRANELES SÓLIDOS	Tn	225.379	247.225	9,69%
MERCANCIA GENERAL	Tn	4.259.265	4.400.144	3,31%
TOTAL MERCANCIA	Tn	5.658.840	5.774.675	2,05%
CONTENEDORES (TEU's)	Nº	158.657	144.026	-9,22%
PASAJEROS	Nº	1.339.631	1.573.847	17,48%
PASAJEROS L.REGULAR	Nº	808.356	915.404	13,24%
PASAJEROS C.T.	Nº	531.275	658.443	23,94%
Base	Nº	298.369	358.226	20,06%
Tránsito	Nº	232.906	300.217	28,90%
BUQUES	Nº	4.328	4.769	10,19%
CRUCEROS TURISTICOS	Nº	429	463	7,93%
ALCUDIA				
GRANELES LIQUIDOS	Tn	109.778	122.989	12,03%
GRANELES SÓLIDOS	Tn	1.355.502	1.487.841	9,76%
MERCANCIA GENERAL	Tn	1.035.383	937.799	-9,42%
TOTAL MERCANCIA	Tn	2.500.663	2.548.629	1,92%
CONTENEDORES (TEU's)	Nº	49.555	41.775	-15,70%
PASAJEROS	Nº	74.539	158.038	112,02%
PASAJEROS L.REGULAR	Nº	74.403	79.019	6,20%
PASAJEROS C.T.	Nº	136	0	
BUQUES	Nº	1.233	1.437	16,55%
CRUCEROS TURISTICOS	Nº	4	0	
MAHON				
GRANELES LIQUIDOS	Tn	135.216	138.674	2,56%
GRANELES SÓLIDOS	Tn	90.668	87.844	-3,11%
MERCANCIA GENERAL	Tn	684.449	728.332	6,41%
TOTAL MERCANCIA	Tn	910.333	954.850	4,89%
CONTENEDORES (TEU's)	Nº	38.408	35.697	-7,06%
PASAJEROS	Nº	220.423	228.734	3,77%
PASAJEROS L.REGULAR	Nº	137.521	151.394	10,09%
PASAJEROS C.T.	Nº	82.902	77.340	-6,71%
BUQUES	Nº	900	1.021	13,44%
CRUCEROS TURISTICOS	Nº	146	117	-19,86%

PUERTO VALORES SIGNIFICATIVOS	TIPO UNIDAD	2.001	2.002	Variación %
EIVISSA				
GRANELES LIQUIDOS	Tn	287.918	268.769	-6,65%
GRANELES SÓLIDOS	Tn	155.257	153.494	-1,14%
MERCANCIA GENERAL	Tn	907.939	1.042.881	14,86%
TOTAL MERCANCIA	Tn	1.351.114	1.465.144	8,44%
CONTENEDORES (TEU's)	Nº	19.061	21.285	11,67%
PASAJEROS	Nº	1.337.138	1.542.852	15,38%
PASAJEROS L.REGULAR	Nº	1.314.051	1.505.869	14,60%
L.Regular de Cabotaje	Nº	398.581	567.483	42,38%
L.Regular La Savina	Nº	915.470	938.386	2,50%
PASAJEROS C.T.	Nº	23.087	36.983	60,19%
BUQUES	Nº	2.000	2.614	30,70%
CRUCEROS TURISTICOS	Nº	95	76	-20,00%
LA SAVINA				
GRANELES LIQUIDOS	Tn			
GRANELES SÓLIDOS	Tn			
MERCANCIA GENERAL	Tn	125.865	155.777	23,77%
TOTAL MERCANCIA	Tn	125.865	155.777	23,77%
CONTENEDORES (TEU's)		0	0	
PASAJEROS	Nº	917.353	940.040	2,47%
PASAJEROS L.REGULAR	Nº	915.470	938.383	2,50%
L.Regular de Cabotaje	Nº	0	0	
L.Regular Eivissa	Nº	915.470	938.383	2,50%
PASAJEROS C.T.	Nº	1.883	1.657	-12,00%
BUQUES	Nº	30	10	-66,67%
CRUCEROS TURISTICOS	Nº	30	10	-66,67%

SEGURIDAD Y MEDIO AMBIENTE

A finales del año se incorporó un responsable de la nueva División de Seguridad y Medioambiente, recientemente creada,con la finalidad del mantenimiento de ambas disciplinas y de su mejora continua,siendo estos unos de los principales objetivos de la Autoridad Portuaria de Baleares.

Durante el año, quedó finalizada la primera fase del Informe de Diagnóstico Ambiental de cada uno de los puertos que gestiona la Autoridad Portuaria de Baleares con la finalidad de detectar el grado de cumplimiento de la legislación en esta materia.Se continúa trabajando con el objetivo de establecer un sistema de gestión medioambiental para la Autoridad Portuaria de Baleares.

El pasado ejercicio fue el primero de vigencia de los convenios en materia de prevención,extinción de incendios, salvamento y protección civil,suscritos con el Ayuntamiento de Palma,Consell Insular de Mallorca,Consell Insular de Menorca y Consell Insular de Eivissa y Formentera,para los puertos de Palma de Mallorca,Alcudia,Mahón,Eivissa y La Savina,respectivamente.

SAFETY AND ENVIRONMENT

At the end of the year a person responsible for the new Safety and Environment Division started work. The Division was created recently with the aim of overseeing both areas and working towards their constant improvement, which are some of the Port Authority's main objectives.

Over the last year the first phase of the Environmental Diagnosis Report was finalised for each of the ports managed by the Port Authority of the Balearic Islands, with the aim of detecting the level of compliance with legislation in this matter. Work continued to be made towards the objective of establishing an environmental management system for the Port Authority of the Balearic Islands.

The year under review was the first that the agreements relating to fire fighting, prevention, rescue and civil defence organisation were valid. The agreements were made with Palma Town Council, the Island Council of Mallorca, Island Council of Minorca and the Island Council of Ibiza and Formentera, for the ports of Palma de Mallorca, Alcudia,Mahon, Ibiza and La Savina, respectively.

Mercancías peligrosas

En los puertos de Palma,Alcudia,Mahón y Eivissa se gestiona la admisión de mercancías peligrosas, tanto por vía marítima como por vía terrestre, de conformidad con lo establecido en los arts. 14.1 y 14.2 del Reglamento de Admisión,Manipulación y Almacenamiento de Mercancías Peligrosas, aprobado por R.D. 1451/89.
Los datos que se reflejan en el gráfico que se muestra a continuación, corresponden al número de solicitudes de admisión de mercancías peligrosas tramitadas en los últimos nueve años en el Puerto de Palma.

Controles de acceso.

En el Puerto de Palma,el nuevo sistema informatizado del control de acceso, instalado inicialmente en los Muelles Comerciales, se ha ampliado a los Muelles de Poniente.

Medidas de seguridad para los pasajeros.

Durante el año 2002,siguiendo en la línea iniciada en el año anterior, se continuaron realizando controles selectivos, mediante escáneres, a los equipajes de los pasajeros de buques del tipo crucero turístico, que embarcaban en el Puerto de Palma .Este control se realizó en un total de 56 escalas. Para llevar a cabo esta labor se contó con la colaboración directa de los efectivos de la Guardia Civil pertenecientes al destacamento del Puerto.

Asimismo se incrementó considerablemente el número de equipos para realizar estos controles en los Puertos de Palma,Mahón y Eivissa, mediante las correspondientes adquisiciones de fijos y móviles.

Prevención de riesgos laborales.

La Autoridad Portuaria de Baleares asume la cultura preventiva y para ello implanta y consolida un sistema de gestión integrada de Prevención de

Dangerous Goods.

The admission of dangerous goods, both via sea and via land, is managed at the ports of Palma,Alcudia, Mahon and Ibiza, pursuant to sections 14.1 and 14.2 of the Regulations for the Admission, Handling, and Storage of Dangerous Goods, passed by Royal Decree 1451/89.
The data shown in the following graph corresponds to the number of dangerous goods admission requests processed over the last nine years at the Port of Palma.

Access Controls.

In the Port of Palma the new computerised access control system, installed initially in the Commercial Quays, was extended to the East Docks.

Security Measures for Passengers.

In 2002, following the approach initiated the previous year, selective controls using scanners continued to be made on luggage belonging to passengers embarking on tourist cruisers at the Port of Palma. These controls were made on a total of 56 calls and were carried out with the collaboration of Civil Guard staff belonging to the port detachment.

Furthermore, the amount of equipment to execute these controls at the Ports of Palma, Mahon and Ibiza was increased considerably, with the acquisition of fixed and mobile units.

Occupational Health and Safety.

The Port Authority of the Balearic Islands takes a preventative approach in this matter and to do so is establishing and consolidating an integrated management system in Occupational Health and Safety, the main objectives being accident prevention and occupational health.

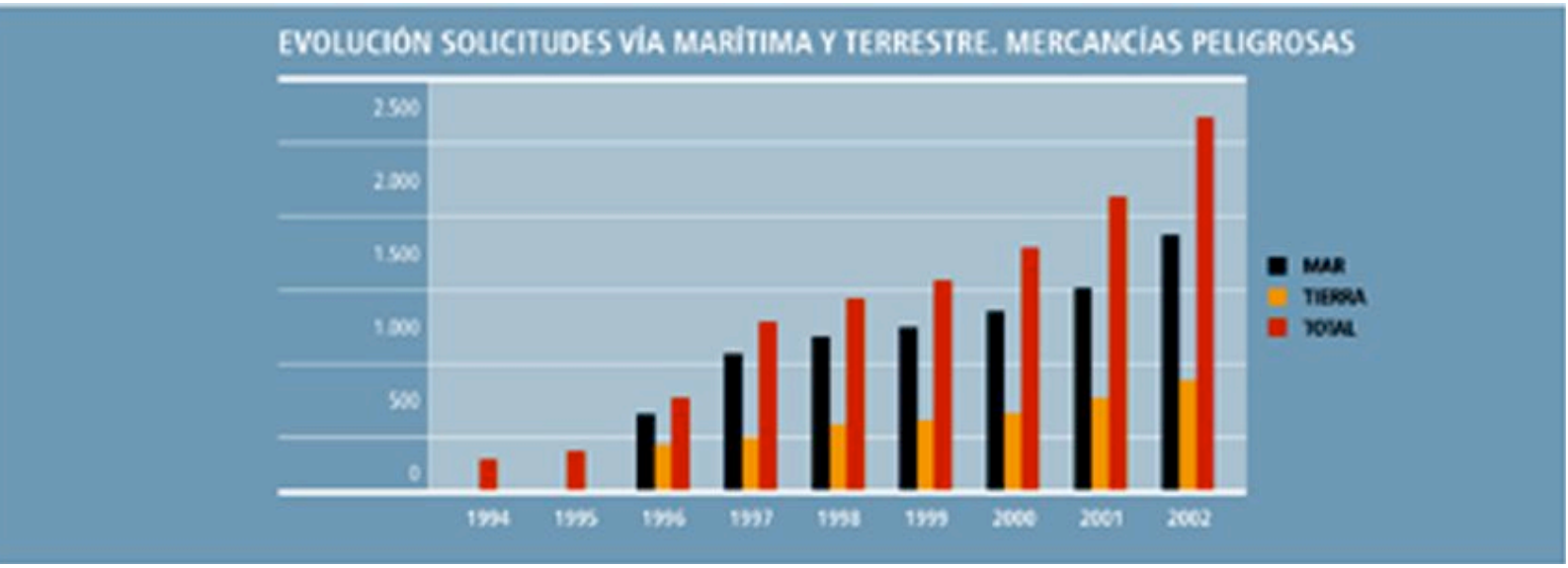

Riesgos Laborales, cuyo objetivo fundamental es la prevención de accidentes y salud laboral.

Se han establecidos los mecanismos de cooperación empresarial, conforme a lo que dispone el artículo 24 de la Ley 31/95 de Prevención de Riesgos Laborales y se ha constituido la Comisión de Coordinación en materia de seguridad y prevención de riesgos laborales de los puertos de Eivssa y La Savina y la del Puerto de Mahón,manteniéndose la constituida, en el año anterior, para el Puerto de Palma

IMAGEN Y PROMOCIÓN COMERCIAL

Como cada año, Autoridad Portuaria participó en la Seatrade Cruise Shipping Convention de Miami,con un stand propio dentro del de Puertos del Estado, entre los días 11 y 15 de marzo, con el objetivo de promocionar las Islas Baleares como destino turístico de cruceros.
En el mes de septiembre, entre los días 11 y 13,se participó en la Cruise & Ferry Convention celebrada en Génova,feria de periodicidad bianual

Para la realización de estas actividades de promoción,se contó con la colaboración del Instituto Balear de Turismo (IBATUR) y la Cámara de Comercio, Industria y Navegación de Mallorca,Eivissa y Formentera.

SERVICIO DE ATENCIÓN AL CLIENTE

El número de demandas atendidas por Servicio de Atención al Cliente (SAC) durante el año 2002 ha sido de 569,de ellas 508 fueron solicitudes de información y el resto quejas y reclamaciones.

Lo temas en los que se concentran el mayor número de demandas son:

- Información sobre tráfico de líneas regulares
- Reclamaciones e información sobre tarifas portuarias.
- Información sobre instalaciones náutico-recreativas.

Business cooperation mechanisms have been put in place in accordance with section 24 of the 31/95 Occupational Health and Safety Act, and a Coordination Committee for occupational health, safety and risk prevention has been set up for the ports of Ibiza and La Savina and for the Port of Mahon, in addition to the one established the previous year for the Port of Palma.

IMAGE & COMMERCIAL PROMOTION.-

Continuing the annual tradition, the Port Authority participated in the Seatrade Cruise Shipping Convention in Miami from March 11th to 15th, with its own stand in the State Ports section, with the aim of promoting the Balearic Islands as a cruise destination.

From 11th to 13th September the Authority participated in the biannual Cruise & Ferry Convention held in Genoa.

The Balearic Institute for Tourism (IBATUR) and the Chamber for Commerce, Industry and Navigation of Mallorca, Ibiza and Formentera collaborated in the execution of these promotional activities.

CUSTOMER SERVICES.

In 2002 Customer Services dealt with 569 inquiries, 508 of which were requests for information and the rest complaints and claims.

The areas where the greatest number of inquiries were concentrated were as follows:

- Information about scheduled route traffic.
- Complaints and information about port tariffs.
- Information about nautical-recreational facilities.

PLANIFICACIÓN FÍSICA

Planes de Utilización de los Espacios Portuarios

Los Planes de Utilización de los Espacios Portuarios de los Puertos de Palma de Mallorca,Mahón y La Savina están en un estado de tramitación muy avanzado.

Estos planes fueron aceptados inicialmente por el Consejo de Administración de la APB, y realizada la correspondiente Información Pública y Oficial fueron de nuevo elevados a dicho Consejo que acordó su remisión a Puertos del Estado, para que con el preceptivo informe fueran elevados al Ministerio de Fomento para su aprobación definitiva.

Modificación Puntual nº 1 del Plan Especial del Puerto de Palma de Mallorca

El Plan Especial del Puerto de Palma de Mallorca fue aprobado definitivamente por el Ayuntamiento de Palma de Mallorca en sesión extraordinaria de 30 de enero de 1.997.

Dada la evolución de la flota de buques hacia los tipos mixtos de carga y pasaje, se considera necesario una estación marítima en los Muelles Comerciales que permita compatibilizar su uso por las mercancías y pasajeros, lo cual requiere una Modificación del Plan Especial en lo que se refiere a esta zona,por lo que se ha elaborado el correspondiente proyecto de Modificación Puntual nº 1 del Plan Especial del Puerto de Palma de Mallorca y el Consejo de Administración de la Autoridad Portuaria de Baleares con fecha 31 de enero de 2002 aprobó inicialmente dicha modificación,y realizada la fase de información pública y petición de informes oficiales, la aprobó provisionalmente, con fecha 19 de diciembre de 2002, dando traslado del expediente y proyecto al Ayuntamiento de Palma,para su aprobación definitiva.

Adquisiciones de terrenos

Durante el año 2002 se han continuado las gestiones para la adquisición de terrenos que prevén los diferentes Planes de Utilización de cada uno de los puertos gestionados por la Autoridad Portuaria.La urgente necesidad de nuevos espacios para atender con el debido nivel calidad de servicios la explotación de los puertos, es el motivo de adelantar las gestiones de adquisición de dichos espacios sin esperar a la definitiva aprobación de dichos planes.

SISTEMAS DE INFORMACIÓN

Las inversiones de Sistemas de Información durante el año 2002 han tenido básicamente como objetivo la consolidación de la infraestructura actual.
En esta línea se han sustituido algunos ordenadores por otros de prestaciones mas actuales, se ha montado un nuevo servidor Risc para las aplicaciones de gestión y se han renovado algunos periféricos como impresoras y escáneres.
En cuanto al software se han hecho las actualizaciones ofimáticas habituales de Microsoft y se han incorporado las nueva versiones de las aplicaciones de Sigma,Ross y Meta4,así como la actualización de Oracle.
Como desarrollos propios destacaremos una aplicación para gestión del plan de pensiones, creación de un entorno web de pruebas, y la incorporación de lectores de códigos de barras e impresoras de doble cara en la aplicación de gestión de denuncias, así como el rediseño de formulario único adaptado a la plegadora / selladora para la misma aplicación.

PHYSICAL PLANNING

Plans for the Utilisation of Port Areas

The Plans for the Utilisation of Port Areas for the Ports of Palma de Mallorca, Mahon and La Savina are at a very advanced stage.

These plans were initially accepted by the Management Board of the Port Authority. Once the proper period of public and official consultation had been held, the plans were referred back to the Board who agreed their referral to the State Ports Authority, in order that they could be submitted with the mandatory report to the Ministry of Public Works for final approval.

Specific Modification no. 1 of the Special Plan for the Port of Palma de Mallorca.

The Special Plan for the Port of Palma de Mallorca was fully approved by the Town Council of Palma de Mallorca in a special session held on January 30th 1997.

As a result of the evolution of the fleet towards mixed freight and passenger vessels, a maritime terminal in the Commercial Quays is considered necessary to make their use by freight and passengers compatible. This requires a modification of the Special Plan in this area which is why a project for specific modification no. 1 of the Special Plan for the Port of Palma de Mallorca was drawn up. The Management Board of the Port Authority of the Balearic Islands initially approved this modification on January 31st 2002. After holding the phase for public consultation and requests for official reports, the modification was approved provisionally on December 19th 2002, with the file and project being transferred to Palma Town Council for final approval.

Land Acquisition

In 2002 steps continued to be taken to acquire the land anticipated in the various Utilisation Plans for each of the ports managed by the Port Authority. The urgent need for new space to meet the ports' operating requirements with the proper high level of service is the reason for bringing forward the acquisition process without waiting for the final approval of the Utilisation Plans.

COMPUTER SYSTEMS

Investment in computer systems in 2002 was mainly aimed at consolidating the current infrastructure.
Along this line some computers have been substituted for others with more modern features, a new Risc server was set up for management applications and some peripherals such as scanners and printers were renewed.
With regard to software, the regular updates to Microsoft Office were made, new versions of the Sigma, Ross y Meta4 applications installed, and Oracle updated.
Among our own developments we would highlight an application to manage the pension plan, the creation of a test web environment, the incorporation of bar code readers and double-sided printers to the application that deals with complaints, and the redesign of the single form adapted to the folding/sealing machine for this application.

Se ha continuado con la actualización de formación en Aix,Oracle y seguridad.
Se ha impartido formación a usuarios en Windows y Ofimática.
Como en años anteriores se ha participado con el Instituto Politécnico en el programa de becarios.
Finalmente se ha colaborado en la instalación,como puerto piloto, de las aplicaciones de Cuadro de Mando Integral y de un aplicación de gestión de conservación con tecnología G.I.S, como consecuencia del Convenio suscrito al efecto con Puertos del Estado.

Training in Aix,Oracle and security continued to be updated.
Users were trained in Windows and office automation.
As in previous years we participated with the Polytechnic Institute in their grant holders programme.
Finally, as a pilot port we collaborated in the installation of the applications for an Integral Control Panel and an application for maintenance management with G.I.S. technology, as a result of an Agreement reached to this end with the State Ports Authority.

RECURSOS HUMANOS

A final del ejercicio 2002 el número de efectivos de la Autoridad Portuaria era de 282,de los cuales 255 eran personal regido por Convenio. Fue autorizado un aumento de 17 puestos de trabajo de celador-guardamuelles, que vienen a paliar, en parte, las necesidades de la operativa diaria de los cinco puertos.
Un hecho relevante en esta materia,fue la firma de I Convenio Colectivo de la Autoridad Portuaria de Baleares (complementario al I Convenio Marco de Relaciones Laborales de Puertos del Estado y AA.PP)
Asimismo, la formación continúa siendo una de las prioridades de la Autoridad Portuaria como método de conseguir una mejora en la calidad de los servicios que presta.
En este sentido, se han formalizado convenios de colaboración para la realización de acciones formativas, con el Instituto Balear de Seguridad Pública y con el IBAP.
Por otra parte se ha formalizado un convenio de colaboración con el Govern Balear para la integración laboral de los discapacitados.
Desde estas líneas se quiere poner de manifiesto que los resultados que aquí se exponen y logros que va consiguiendo la Autoridad Portuaria de Baleares, es gracias al esfuerzo y dedicación de todas y cada una de las personas que componen la plantilla

HUMAN RESOURCES

At the end of 2002 the Port Authority had a staff of 282, 255 of whom were personnel governed by Collective Agreement. An increase of 17 warden/patrol posts was authorised, which went some way to meeting the daily operating needs of the five ports.
Also relevant in this matter was the signing of the I Collective Agreement of the Port Authority of the Balearic Islands (complementary to the I Framework Convention on Industrial Relations for State Ports and Port Authorities).
Furthermore, the regular training of staff remains one of the Port Authority's priorities as a method of improving the quality of the services it renders.
To this effect, collaboration agreements were formalised with the Balearic Institute for Public Safety and the IBAP to carry out training activities.
A collaboration agreement was also formalised with the Balearic Government to integrate disabled people in the workplace.
With these words we would like to stress that the results mentioned and the continuous achievements of the Port Authority of the Balearic Islands, is thanks to the effort and dedication of each and every staff member.

INVERSIONES

Las inversiones realizadas en el año 2002,que fundamentalmente se destinan a infraestructuras, y que se relacionan de forma detallada en el Capítulo 6 de esta Memoria,han ascendido a 34.844.780 euros, cifra que supone un incremento del 61,76%,con respecto al ejerció anterior.
Las obras mas destacadas son el Dique de Botafoc,en Eivissa y las obras complementarias de la Terminal mixta Ro-Ro/Lo-Lo del Dique del Oeste, en Palma.Estas dos obras han absorbido mas del 68% de la inversión total.

INVESTMENTS

The investments made in 2002 were mainly assigned to infrastructure and are listed in detail in chapter 6 of this report. They increased to 34,844,780 euros, a figure which represents a 61.76% rise with regard to the previous year.
The most notable works are the Botafoc Dock in Ibiza and the complementary works on the mixed Ro-Ro/Lo-Lo terminal in the West Dock in Palma. These two works took up over 68% of the total investments.

EXPLOTACIÓN

Líneas regulares

Durante el año 2002 se han incorporado diversos buques a las líneas regulares que operan en los puertos de Baleares:
La Compañía Trasmediterránea, S.A,incorporó el buque "Murillo",de nueva construcción,con un arqueo de 25.028 GT, para reforzar las líneas entre las Islas y la Península.
Iscomar, S.A.inició dos nuevas líneas, Palma -Barcelona y Palma-Eivissa-Denia,con buques tipo ferry
Con fecha 9 de enero de 2002, Naviera Universal, S. L.,inició una nueva línea regular entre Alcudia,Barcelona y Ciudadela,con el buque "Universal MK I",catamarán de alta velocidad,habiendo quedado suspendida dicha línea con fecha 31 de julio de ese mismo año

OPERATIONS

Scheduled Routes

In 2002 various vessels joined the scheduled routes which operate to and from the Balearic ports:
Compañía Trasmediterránea, S.A, used the newly constructed vessel "Murillo", with a gross tonnage of 25,028 gt/tons, to strengthen its routes between the islands and the Spanish Peninsula.
Iscomar, S.A. started up two new ferry routes, between Palma-Barcelona and Palma-Ibiza-Denia.
On January 9th 2002, Naviera Universal, S. L. started up a new scheduled route between Alcudia, Barcelona and Ciudadela using the vessel "Universal MK I", a high speed catamaran. The service was later suspended as of July 31st of the same year.

EMBARCACIONES DE RECREO

Número de puestos de atraque

	INSTALACIONES	PALMA	ALCUDIA	MAHÓN	EIVISSA	LA SAVINA	TOTAL
	GESTIÓN DIRECTA	**1.327**	**116**	**884**	**146**	**0**	**2.472**
1	PORTITXOL	472					
2	MUELLE VIEJO	15					
3	JONQUET/SAN MAGÍN/PASEO MARÍTIMO	444					
4	CAN BARBARÀ	396					
5	DÁRSENA COMERCIAL		116				
6	COS NOU			54			
7	PANTALÁN COS NOU			49			
8	M.EXPLANADA INVERNAJE			22			
9	PONIENTE			58			
10	AMPLIACIÓN PONIENTE			8			
11	PANTALÁN 1			28			
12	PANTALÁN 2			37			
13	AMPLIACIÓN LEVANTE			21			
14	LEVANTE			51			
15	CALA FIGUERA			51			
16	FONDUCO			93			
17	HOSPITAL Y PASARELA			19			
18	CALA CORB			64			
19	MOLL D'EN PONS			45			
20	CALA'S FONS			90			
21	PASARELA C. FONS			77			
22	CALA PEDRERA			21			
23	COSTA NORTE Y SUR			96			
24	2 PANTALANES MUELLE INTERIOR				74		
25	1 PANTALÁN ESPIGÓN EXTERIOR				28		
26	1 PANTALÁN MUELLE PESQUERO				32		
27	MUELLE DE INACTIVO				12		
	GESTIÓN INDIRECTA	**2.342**	**753**	**562**	**1.315**	**207**	**5.179**
28	MOLINAR DE LEVANTE	100					
29	PORTITXOL	231					
30	MUELLE VIEJO	15					
31	R.C.N. PALMA	971					
32	PANTALÁN MUELLE SAN PEDRO	30					
33	PANTALÁN CUARENTENA Y PASEO MARÍTIMO	76					
34	PANTALÁN MEDITERRÁNEO	72					
35	CLUB DE MAR	695					
36	MARINA PORT DE MALLORCA	152					
37	ALCUDIAMAR		753				
38	CLUB MARÍTIMO DE MAHÓN			158			
39	RIBERA DEL PUERTO			118			
40	PORT D'HIVERNADA			226			
41	MARINE DISTRIBUTOR			20			
42	NÁUTICA CENTER Y OTROS			20			
43	PEDRO'S BOAT			20			
44	CLUB NÁUTICO EIVISSA				340		
45	EIVISSA NUEVA				539		
46	MARINA DE BOTAFOC				426		
47	CONTRAMUELLE				10		
48	MARINA DE FORMENTERA					114	
49	FORMENTERA MAR					93	
	TOTAL ATRAQUES	**3.668**	**869**	**1.446**	**1.461**	**207**	**7.651**

MANTENIMIENTO Y REPARACIÓN

En los puertos gestionados por la Autoridad Portuaria,principalmente en los Puertos de Palma y Mahón,la actividad de reparación y mantenimiento de embarcaciones de recreo tiene una importancia significativa.En Palma la superficie gestionada directamente por la APB es de unos 45.000 m2 y en Mahón 10.000 m2,a lo que habría que añadir los espacios gestionados en régimen de concesión.
En Palma se dispone de tres elevadores de embarcaciones (travel-lift) de 30 tns, 70 Tns y 150 Tns, que han realizado durante el año 1.580 operaciones entre izadas y botaduras, lo que supone un 17% mas que el año anterior, distribuidas de la siguiente manera:

Travel-lift	Izadas	Botaduras	Total
30 Tm	205	314	519
70 Tm	297	342	639
150 Tm	192	230	422
Total	**694**	**886**	**1580**

En Mahón el número de operaciones de izada y botadura ha sido de 620,de ellas 450 lo han sido por embarcaciones que a su vez han sido depositadas en la explanada que la Autoridad Portuaria destina a esta actividad y el resto de operaciones no han requerido ocupación.
En Mahón se dispone de dos elevadores de embarcaciones de 50 t.y 35 t. respectivamente.

MAINTENANCE AND REPAIRS

In the ports managed by the Port Authority, mainly those of Palma and Mahon, the maintenance and repair of leisure vessels are very important activities. In Palma the area managed directly by the Port Authority covers some 45,000 m2 and in Mahon 10,000 m2, and this does not include the areas managed under concession.
In Palma there are three travel-lifts with 30 ton, 70 ton and 150 ton capacities, which were used to carry out a total of 1580 hoisting and launching operations in 2002, representing a 17% increase on the previous year. These operations were spread out in the following way:

Travel-lift	Hoisting-out	lauching	Total
30 Tm	205	314	519
70 Tm	297	342	639
150 Tm	192	230	422
Total	**694**	**886**	**1580**

In Mahon 620 hoisting and launching operations were carried out, 450 of which were for vessels that were deposited on the platform which the Port Authority assigns for this activity. The remaining operations did not require the occupation of the area.
Mahon has two travel lifts with 50 ton and 35 ton capacities respectively.

ACTIVIDADES COMPLEMENTARIAS.

Número de empresas autorizadas

ACTIVIDAD	PALMA	ALCUDIA	EIVISSA	LA SAVINA	MAHÓN	Total
Empresas consignatarias de buques	13	2	11		4	30
Agentes de Aduanas	5	1	1			7
Empresas Estibadoras	4	1	4		3	12
Practicaje	1	1	1		1	4
Amarre	1	1	1		1	4
Remolque	1	1	1		1	4
Recogida de residuos (MARPOL)	4	2	3		3	12
Actividades subacuáticas	8	0	0	1	4	13
Comercio	35	1	17	6	1	60
Transporte de mercancías	12	1	16	6	0	35
Alquiler embarcaciones / excursiones marítimas	51	2	22	4	2	81
Alquiler maquinaria / vehículos / material industrial	13	0	7	13	1	34
Provisionista de buques	10	0	0	0	1	11
Reparación buques / efectos navales	110	7	9	4	12	142
Restauración	12	3	13	5	1	34
Suministros	3	0	10	0	2	15
Compra-venta pescado	178	0	0	0	0	178
TOTAL	**461**	**21**	**114**	**39**	**35**	**676**

RESULTADOS ECONÓMICOS

El importe neto de la cifra de negocios correspondiente al ejercicio ha ascendido a 34.757.022,47 euros, lo que representa un incremento del 9,4% respecto al año anterior. De estos ingresos, 25.951.578,36 euros proceden de servicios prestados sujetos a tarifa,con un incremento del 5,8%,debido fundamentalmente al aumento del tráfico, ya que las tarifas portuarias no han experimentado variación desde el año 1999,y 8.805.444,11 euros provienen de cánones por concesiones y autorizaciones, que han experimentado un incremento del 21,39%.

Por otra parte, los gastos de gestión corriente, sin incluir la dotación para amortización de inmovilizado, ni variación de la provisión de insolvencias han sido de 14.302.835 euros, lo que representa un incremento del 7,6% respecto al año anterior.

Con ello, los resultados del ejercicio, después del Fondo de Contribución e Impuestos, han sobrepasado los doce millones de euros.

El cash-flow del ejercicio ha ascendido a 21.142.545 euros

En lo referente al Fondo de Contribución del Sistema Portuario, en el año la Autoridad Portuaria de Baleares ha aportado 2.525.000 euros y ha recibido por este concepto 2.863.000 euros, que se han destinado a financiar, la Ampliación y Mejora de la Pasarela Fija de los Muelles de Poniente del Puerto de Palma.

Palma de Mallorca,junio 2003
El Director,
Ángel Matías Mateos

ECONOMIC RESULTS

The net amount of the total revenue for the year under review was 34,757,022.47 euros, which represents an increase of 9.4% with regard to the previous year. Of this revenue, 25,951,578.36 euros came from services rendered which are subject to tariffs, with an increase of 5.8% mainly resulting from an increase in traffic as the port tariffs have not experienced any variation since 1999. 8,805,444.11 euros came from levies for concessions and authorizations, which experienced an increase of 21.39%.

Operating costs, not including the allowance for the depreciation of fixed assets or the variation in the provision for losses, were 14,302,835 euros, representing an increase of 7.6% with regard to the previous year.

Therefore, the results for the year under review, after the Contribution and Taxes Fund, exceeded twelve million euros.

The cash flow for the year under review increased to 21,142,545 euros.

With regard to the Contribution Fund of the Port System, in 2002 the Port Authority of the Balearic Islands made a contribution of 2,525,000 euros and received 2,863,000 euros, which it used to finance the extension and improvement of the fixed walkway of the East Dock in the Port of Palma.

Palma de Mallorca,June 2003
The Director,
Ángel Matías Mateos

MANUEL AZAÑA

1

Estados Financieros

Finantial Reports

1.Estados financieros / Finantial Reports

1.1. BALANCE DE SITUACIÓN 2002 (EN EUROS) / BALANCE SHEET 2002 (IN EUROS)

ACTIVO	2002	2001
B) INMOVILIZADO	254.762.501,67	226.150.164,34
II.INMOVILIZACIONES INMATERIALES	**186.242,74**	**208.654,24**
2.Propiedad industrial	15.000,00	-
5.Aplicaciones informáticas	1.023.381,32	940.251,65
6.Anticipos	-	-
8.Amortizaciones y provisiones	-852.138,58	-731.597,41
III. INMOVILIZACIONES MATERIALES	**254.351.654,35**	**225.702.213,20**
1. Terrenos y bienes naturales	91.527.424,28	90.830.425,89
2.Construcciones	182.181.225,23	170.584.588,26
3.Maquinaria e instalaciones técnicas	7.420.880,19	6.918.982,63
4.Anticipos e inmovilizaciones en curso	68.952.922,02	45.232.027,87
5.Otro inmovilizado	7.301.686,62	7.099.497,03
6.Provisiones	-	-
7.Amortizaciones	-103.032.483,99	-94.963.308,48
IV. INMOVILIZACIONES FINANCIERAS	**224.604,58**	**239.296,90**
1. Participaciones en empresas del grupo	182.257,82	182.257,82
3. Participaciones en empresas asociadas	-	-
4.Créditos a empresas del grupo y asociadas	-	-
5.Otras inversiones financieras permanentes en capital	-	-
6.Otros créditos	42.346,76	57.039,08
8.Provisiones	-	-
VI.DEUDORES POR OPERACIONES DE TRAFICO A L/P	**-**	**-**
1.Clientes a cobrar a largo plazo	-	-
2.Provisiones	-	-
C) GASTOS A DISTRIBUIR EN VARIOS EJERCICIOS	-	-
D) ACTIVO CIRCULANTE	51.544.230,05	47.501.337,70
II.EXISTENCIAS	**266.670,33**	**213.583,88**
III.DEUDORES	**17.191.620,86**	**10.599.257,48**
1.Clientes	8.984.027,54	9.306.866,52
2.Empresas del grupo y asociadas, deudores	234.900,59	434.284,93
4.Deudores varios	8.026.787,29	1.500.969,61
6.Administraciones Públicas	2.413.187,41	2.466.665,05
7.Provisiones	-2.467.281,97	-3.109.528,63
IV. INVERSIONES FINANCIERAS TEMPORALES	**32.327.042,40**	**34.410.511,06**
2.Créditos a empresas del grupo y asociadas	-	-
5.Cartera de valores a corto plazo	32.257.671,40	34.332.793,28
6.Otros créditos	69.371,00	77.717,78
7.Provisiones	-	-
VI.TESORERIA	**1.758.896,46**	**2.277.985,28**
VII.AJUSTES POR PERIODIFICACION	**-**	**-**
TOTAL ACTIVO (B+C+D)	306.306.731,72	273.651.502,04

PASIVO	2002	2001
A) FONDOS PROPIOS	253.308.278,62	240.587.805,93
I. PATRIMONIO NETO	**212.383.193,39**	**212.383.193,39**
1. PATRIMONIO	212.383.193,39	212.383.193,39
2.INMOVILIZADO NETO ENTREGADO AL USO GENERAL	-	-
V. RESULTADOS ACUMULADOS	**28.204.612,54**	**18.408.336,61**
1.RESERVAS POR BENEFICIOS ACUMULADOS	44.035.049,17	33.848.115,37
2.RESULTADOS NEGATIVOS DE EJERCICIOS ANTERIORES	-12.193.024,64	-12.193.024,64
3.FONDO DE CONTRIBUCIÓN RECIBIDO	479.520,93	479.520,93
4.FONDO DE CONTRIBUCIÓN APORTADO	-4.116.932,92	-3.726.275,05
VI.PERDIDAS Y GANANCIAS	**12.720.472,69**	**9.796.275,93**
B) INGRESOS A DISTRIBUIR EN VARIOS EJERCICIOS	28.908.791,27	11.728.920,67
1.SUBVENCIONES DE CAPITAL	26.074.232,73	10.831.018,66
3. OTROS INGRESOS A DISTRIBUIR	2.834.558,54	897.902,01
C) PROVISIONES PARA RIESGOS Y GASTOS	2.665.177,60	2.343.788,84
1.PROVISIÓN PARA PENSIONES Y OBLIGACIONES SIMILARES	-	-
2.PROVISIÓN PARA IMPUESTOS	1.787.293,49	1.807.516,82
3.PROVISIÓN PARA RESPONSABILIDADES	877.884,11	536.272,02
4.PROVISIÓN PARA GRANDES REPARACIONES	-	-
D) ACREEDORES A LARGO PLAZO	1.388.655,45	1.301.417,95
II.DEUDAS CON ENTIDADES DE CREDITO	**-**	**-**
III.DEUDAS CON EMPRESAS DEL GRUPO Y ASOCIADAS	**-**	**-**
1.PRÉSTAMOS DEL ESTADO	-	-
2. OTRAS DEUDAS CON EMPRESAS DEL GRUPO Y ASOCIADAS	-	-
IV. OTROS ACREEDORES	**1.388.655,45**	**1.301.417,95**
V. DESEMBOLSOS PENDIENTES SOBRE ACCIONES NO EXIGIDOS	**-**	**-**
E) ACREEDORES A CORTO PLAZO	20.035.828,78	17.689.568,65
II.DEUDAS CON ENTIDADES DE CREDITO	**-**	**-**
III.DEUDAS CON EMPRESAS DEL GRUPO Y ASOCIADAS A C/P	**94.723,28**	**85.559,39**
IV. ACREEDORES COMERCIALES	**2.535.137,22**	**2.106.719,87**
V. OTRAS DEUDAS NO COMERCIALES	**17.405.968,28**	**15.497.289,39**
1.ADMINISTRACIONES PÚBLICAS	548.206,85	1.110.252,07
2.PROVEEDORES DE INMOVILIZADO	16.564.766,39	14.018.226,22
3. OTRAS DEUDAS	292.995,04	368.811,10
VII.AJUSTES POR PERIODIFICACION	**-**	**-**
TOTAL PASIVO (A+B+C+D+E)	**306.306.731,72**	**273.651.502,04**

1.2. CUENTA DE PÉRDIDAS Y GANANCIAS 2002 (EN EUROS) / OPERATING STATEMENT 2002 (IN EUROS)

DEBE	2002	2001
3.GASTOS DE PERSONAL	8.726.863,32	8.283.660,28
A) SUELDOS Y SALARIOS	6.470.844,73	6.102.943,71
B) INDEMNIZACIONES	-	1.803,04
C) SEGURIDAD SOCIAL A CARGO DE LA EMPRESA	2.013.897,65	1.896.692,75
D) OTROS GASTOS DE PERSONAL	242.120,94	282.220,78
4.DOTACIONES PARA AMORTIZACIONES	8.041.039,55	8.103.234,49
5. VARIACION DE LA PROVISION PARA INSOLVENCIAS	381.032,71	774.518,05
6. OTROS GASTOS DE EXPLOTACION	5.575.972,54	5.000.484,99
A) SERVICIOS EXTERIORES	5.256.921,00	4.826.384,05
1.REPARACIONES Y CONSERVACIÓN	1.331.514,69	1.668.144,77
2.SERVICIOS DE PROFESIONALES INDEPENDIENTES	371.691,32	334.911,16
3.SUMINISTROS Y CONSUMOS	1.967.879,27	1.651.228,91
4. OTROS SERVICIOS EXTERIORES	1.585.835,72	1.172.099,21
B) TRIBUTOS	191.983,04	126.297,29
C) OTROS GASTOS DE GESTIÓN CORRIENTE	127.068,50	47.803,65
TOTAL GASTOS DE EXPLOTACION	22.724.908,12	22.161.897,81
I.BENEFICIOS DE EXPLOTACION	**12.763.401,38**	**10.186.446,71**
7.GASTOS FINANCIEROS Y GASTOS ASIMILADOS	242,93	12.857,91
A) POR DEUDAS CON ENTIDADES DE CRÉDITO	-	-
B) POR DEUDAS DE LA INTEGRACIÓN DEL MONTEPÍO	-	-
C) OTROS GASTOS FINANCIEROS Y ASIMILADOS	242,93	12.857,91
8. VARIACION PROVISIONES INVERSIONES FINANCIERAS TEMPORALES	-	-
TOTAL GASTOS FINANCIEROS	242,93	12.857,91
II.RESULTADOS FINANCIEROS POSITIVOS	**1.112.534,70**	**1.603.703,51**
III.BENEFICIOS DE LAS ACTIVIDADES ORDINARIAS	**13.875.936,08**	**11.790.150,22**
10. VARIACION PROVISIONES INMOV. MATERIAL Y FINANCIERO	-	-
11.PERDIDAS PROCEDENTES DEL INMOVILIZADO INMATERIAL, MATERIAL Y FINANCIERO	58.859,38	-
13.GASTOS EXTRAORDINARIOS	414.859,00	297.644,77
14.GASTOS Y PERDIDAS DE OTROS EJERCICIOS	1.076.595,69	1.096.348,66
TOTAL GASTOS EXTRAORDINARIOS	1.550.314,07	1.393.993,43
IV. RESULTADOS EXTRAORDINARIOS POSITIVOS	**-**	**-**
V. BENEFICIOS DE LAS OPERACIONES	**12.710.165,28**	**10.670.281,44**
15.FONDO DE CONTRIBUCION APORTADO	2.525.000,00	2.367.987,69
VI.BENEFICIOS ANTES DE IMPUESTOS	**13.048.165,28**	**10.279.623,57**
16.IMPUESTO SOBRE SOCIEDADES	327.692,59	483.347,64
VII.RESULTADO DEL EJERCICIO (BENEFICIOS)	**12.720.472,69**	**9.796.275,93**

HABER	2002	2001
1.IMPORTE NETO DE LA CIFRA DE NEGOCIOS	34.757.022,47	31.768.655,98
A) INGRESOS POR SERVICIOS PORTUARIOS	25.951.578,36	24.514.824,79
1. TARIFA T-0 SEÑALIZACIÓN MARÍTIMA	1.012.624,31	925.957,75
2. TARIFA T-1 BUQUES	3.361.333,86	2.918.087,08
3. TARIFA T-2 PASAJE	4.819.195,73	4.083.896,12
4. TARIFA T-3 MERCANCÍAS	11.337.146,29	11.123.966,24
5. TARIFA T-4 PESCA FRESCA	275.060,75	438.496,78
6. TARIFA T-5 EMBARCACIONES DEPORTIVAS Y DE RECREO	2.337.533,62	2.316.243,05
7. TARIFA T-6 GRÚAS DE PÓRTICO	-	-
8. TARIFA T-7 ALMACENAJE	142.213,09	167.226,97
9. TARIFA T-8 SUMINISTROS	1.603.433,89	1.575.606,23
10. TARIFA T-9 SERVICIOS DIVERSOS	1.063.036,82	965.344,57
B) CÁNONES POR CONCESIONES Y AUTORIZACIONES	8.805.444,11	7.253.831,19
C) TASA PORTUARIA DE SEGURIDAD AL PASAJE	-	-
3.TRABAJOS EFECTUADOS POR LA EMPRESA PARA EL INMOVILIZADO	-	-
4. OTROS INGRESOS DE EXPLOTACION	731.287,03	579.688,54
A) INGRESOS ACCESORIOS Y OTROS DE GESTIÓN CORRIENTE	640.692,36	429.627,19
B) SUBVENCIONES	28.146,40	13.794,10
C) EXCESO DE PROVISIONES PARA RIESGOS Y GASTOS	62.448,27	136.267,25
TOTAL INGRESOS DE EXPLOTACION	35.488.309,50	32.348.344,52
I.PERDIDAS DE EXPLOTACION	-	-
5.INGRESOS DE PARTICIPACIONES EN CAPITAL	-	-
6.INGRESOS DE OTROS VALORES NEGOCIABLES Y CREDITOS DEL ACTIVO INMOVILIZADO	-	-
7. OTROS INTERESES E INGRESOS ASIMILADOS	1.112.777,63	1.616.561,42
TOTAL INGRESOS FINANCIEROS	1.112.777,63	1.616.561,42
II.RESULTADOS FINANCIEROS NEGATIVOS	-	-
III.PERDIDAS DE LAS ACTIVIDADES ORDINARIAS	-	-
9.BENEFICIOS EN ENAJENACION DEL INMOVILIZADO INMATERIAL, MATERIAL Y FINANCIERO	-	-
11.SUBVENCIONES DE CAPITAL TRASPASADAS AL RESULTADO	-	-
12.INGRESOS EXTRAORDINARIOS	240.211,58	76.781,19
13.INGRESOS Y BENEFICIOS DE OTROS EJERCICIOS	144.331,69	197.343,46
TOTAL INGRESOS EXTRAORDINARIOS	384.543,27	274.124,65
IV. RESULTADOS EXTRAORDINARIOS NEGATIVOS	**1.165.770,80**	**1.119.868,78**
V. PERDIDAS DE LAS OPERACIONES	-	-
15.FONDO DE CONTRIBUCION RECIBIDO	2.863.000,00	1.977.329,82
VI.PERDIDAS ANTES DE IMPUESTOS	-	-
VII.RESULTADO DEL EJERCICIO (PERDIDAS)	-	-

1.3. CUADRO DE FINANCIACION 2002 (EN EUROS) / FINANCING SHEET 2002 (IN EUROS)

APLICACIONES	EJERCICIO 2002	EJERCICIO 2001
1.ALTAS DE INMOVILIZADO	**36.988.616,41**	**21.662.487,33**
A) ADQUISICIONES DE INMOVILIZADO	36.988.616,41	21.662.487,33
Inmovilizaciones inmateriales	43.003,50	20.060,00
Inmovilizaciones materiales	36.865.979,82	21.527.783,38
Inmovilizaciones financieras	79.633,09	114.643,95
B) PROCEDENTES DE CONCESIONES REVERTIDAS	-	-
C) TRANSFERENCIAS DE ACTIVOS DESDE OTROS ORG. PÚBLICOS	-	-
2.REDUCCIONES DE PATRIMONIO	**-**	**-**
3.FONDO DE CONTRIBUCIÓN APORTADO	**2.525.000,00**	**2.367.987,69**
4.CANCELACIÓN O TRASPASO A C/P DE DEUDA A L/P	**171.099,61**	**160.036,61**
A) CON ENTIDADES DE CRÉDITO	-	-
B) CON EMPRESAS DEL GRUPO Y ASOCIADAS	-	-
C) CON PROVEEDORES DE INMOVILIZADO Y OTROS	171.099,61	160.036,61
5.PROVISIONES PARA RIESGOS Y GASTOS	**11.789,38**	**-**
6.CRÉDITOS COMERCIALES A LARGO PLAZO	**-**	**-**
7.GASTOS A DISTRIBUIR EN VARIOS EJERCICIOS	**-**	**-**
TOTAL APLICACIONES	39.696.505,40	24.190.511,63
EXCESO DE ORIGENES SOBRE APLICACIONES	1.696.632,22	4.400.273,52

ORIGENES	EJERCICIO 2002	EJERCICIO 2001
1.RECURSOS PROCEDENTES DE LAS OPERACIONES	**20.880.743,52**	**18.832.013,04**
2.AMPLIACIONES DE PATRIMONIO	**-**	**-**
3.FONDO DE CONTRIBUCIÓN RECIBIDO	**2.863.000,00**	**1.977.329,82**
4.INGRESOS A DISTRIBUIR DEVENGADOS	**17.296.731,58**	**7.426.500,38**
A) SUBVENCIONES DE CAPITAL DEVENGADAS	15.243.214,07	7.388.638,88
B) OTROS INGRESOS A DISTRIBUIR DEVENGADOS	2.053.517,51	37.861,50
5.DEUDAS A LARGO PLAZO	**258.337,11**	**268.195,28**
A) CON ENTIDADES DE CRÉDITO	-	-
B) CON EMPRESAS DEL GRUPO Y ASOCIADAS	-	-
C) CON PROVEEDORES DE INMOVILIZADO Y OTROS	258.337,11	268.195,28
6. BAJAS DE INMOVILIZADO	**-**	**22,12**
A) ENAJENACIÓN DE INMOVILIZADO INMATERIAL Y MATERIAL	-	22,12
B) ENAJENACIÓN DE INMOVILIZADO FINANCIERO	-	-
C) INMOVILIZADO NETO ENTREGADO AL USO GENERAL	-	-
D) TRANSFERENCIAS DE ACTIVOS A OTROS ORG. PÚBLICOS	-	-
7.CANCELACIÓN O TRASPASO A C/P DE INMOV. FINANCIERO	**94.325,41**	**86.724,51**
8.CANCELACIÓN/TRASPASO A C/P DE CRÉDITOS COMERCIALES	**-**	**-**
TOTAL ORIGENES	41.393.137,62	28.590.785,15
EXCESO DE APLICACIONES SOBRE ORIGENES	-	-

Series Hist ricas y Gr ficos

Historical Data and Diagrams

DON PEDRO

GRANELES LÍQUIDOS (TN) / LIQUID BULKS (TN)

AÑO	PALMA	ALCÚDIA	MAHÓN	EIVISSA	TOTALES
1.988	712.227	71.926	58.039	168.460	1.010.652
1.989	793.852	73.129	64.557	185.348	1.116.886
1.990	808.926	65.278	58.413	166.879	1.099.496
1.991	781.642	78.301	79.808	240.332	1.180.083
1.992	789.623	78.972	78.753	194.852	1.142.200
1.993	812.907	77.297	125.506	200.783	1.216.493
1.994	899.904	84.151	112.755	183.138	1.279.948
1.995	971.237	67.721	125.412	192.268	1.356.638
1.996	1.014.836	81.086	117.233	192.698	1.405.853
1.997	982.475	128.363	110.730	203.193	1.424.761
1.998	909.807	99.898	93.598	220.367	1.323.670
1.999	962.402	115.468	113.162	246.288	1.437.320
2.000	1.113.440	109.899	129.515	269.541	1.622.395
2.001	1.174.196	109.778	135.216	287.918	1.707.108
2.002	1.127.306	122.989	138.674	268.769	1.657.738

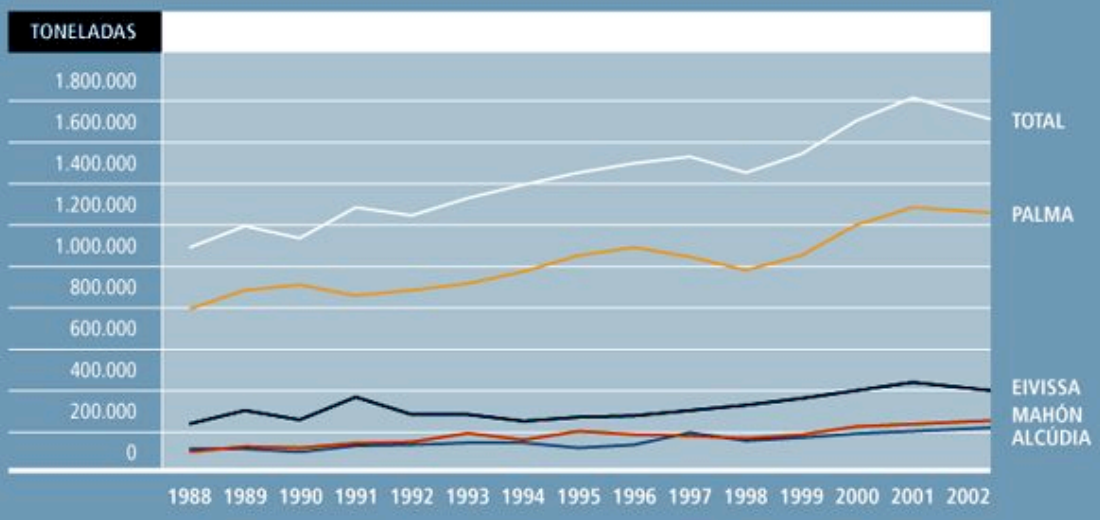

GRANELES SÓLIDOS (TN) / SOLID BULKS (TN)

AÑO	PALMA	ALCÚDIA	MAHÓN	EIVISSA	TOTALES
1.988	294.458	753.045	107.574	165.566	1.320.643
1.989	280.927	890.434	118.604	130.426	1.420.391
1.990	233.099	835.909	86.016	84.335	1.239.359
1.991	236.148	743.696	56.844	86.516	1.123.204
1.992	227.538	841.163	35.673	67.393	1.171.767
1.993	214.310	803.500	40.883	44.966	1.103.659
1.994	173.880	836.687	49.393	63.425	1.123.385
1.995	215.425	789.009	42.677	75.173	1.122.284
1.996	247.777	839.578	46.230	89.210	1.222.795
1.997	291.462	968.882	48.915	82.984	1.392.243
1.998	258.063	1.190.940	67.614	93.583	1.610.200
1.999	332.662	1.408.766	87.969	123.292	1.952.689
2.000	273.893	1.391.775	87.095	129.414	1.882.177
2.001	225.379	1.355.502	90.668	155.257	1.826.806
2.002	247.225	1.487.841	87.844	153.494	1.976.404

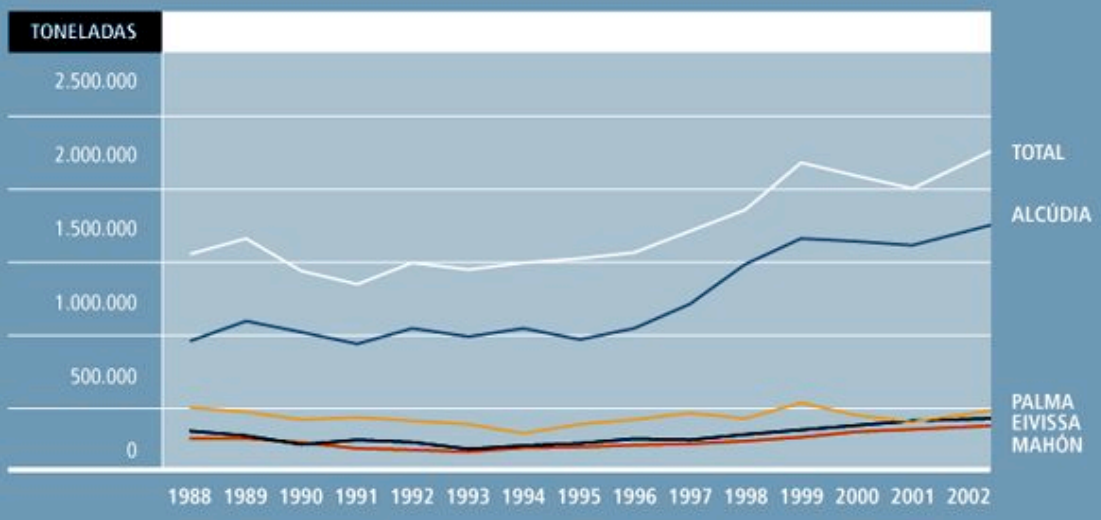

MERCANCÍA GENERAL / GENERAL CARGO

AÑO	PALMA	ALCÚDIA	MAHÓN	EIVISSA	TOTALES
1.988	2.653.736	171.877	454.051	566.788	3.846.452
1.989	2.709.031	208.793	578.359	632.565	4.128.748
1.990	2.574.989	199.301	479.878	529.118	3.783.286
1.991	2.430.069	199.102	477.505	774.958	3.881.634
1.992	2.276.257	243.418	450.924	404.073	3.374.672
1.993	2.134.978	413.767	357.363	377.416	3.283.524
1.994	2.408.492	583.416	392.389	457.539	3.841.836
1.995	2.502.336	765.621	425.760	605.748	4.299.465
1.996	2.498.444	855.672	439.268	492.532	4.285.916
1.997	2.913.883	647.046	475.165	626.042	4.662.136
1.998	3.031.788	811.601	529.747	664.352	5.037.488
1.999	3.661.276	980.011	627.878	684.545	5.953.710
2.000	4.109.678	1.058.627	676.204	881.273	6.725.782
2.001	4.259.265	1.035.383	684.449	907.939	6.887.036
2.002	4.400.144	937.799	728.332	1.042.881	7.109.156

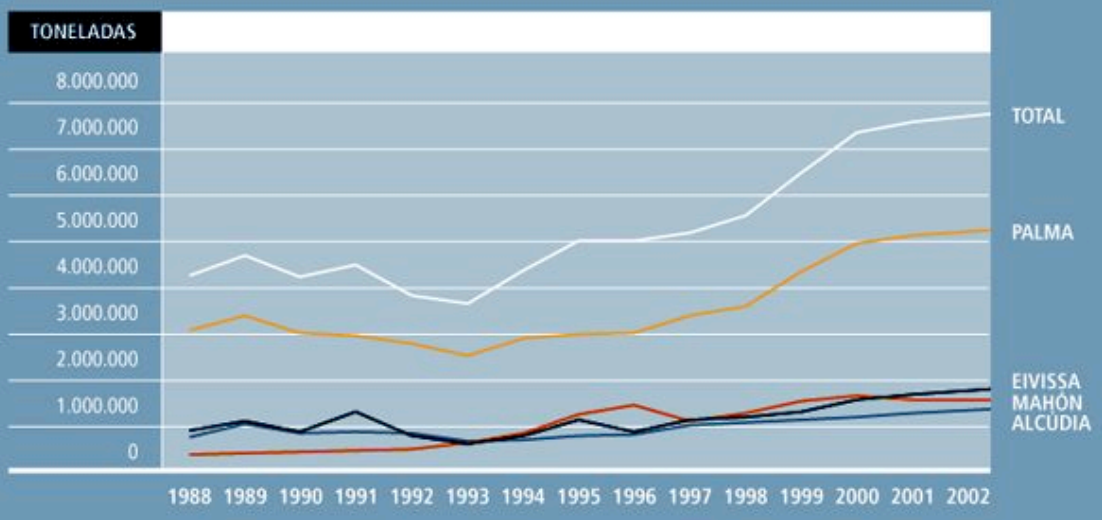

TOTAL MERCANCÍAS / TOTAL CARGO

AÑO	PALMA	ALCÚDIA	MAHÓN	EIVISSA	TOTALES
1.988	3.660.421	996.848	619.664	900.814	6.177.747
1.989	3.783.810	1.172.356	761.520	948.339	6.666.025
1.990	3.617.014	1.100.488	624.307	780.332	6.122.141
1.991	3.447.859	1.021.099	614.157	1.101.806	6.184.921
1.992	3.293.418	1.163.553	565.350	666.318	5.688.639
1.993	3.162.195	1.294.564	523.752	623.165	5.603.676
1.994	3.482.276	1.504.254	554.537	704.102	6.245.169
1.995	3.688.998	1.622.351	593.849	873.189	6.778.387
1.996	3.761.057	1.776.336	602.731	774.440	6.914.564
1.997	4.187.820	1.744.291	634.810	912.219	7.479.140
1.998	4.199.658	2.102.439	690.959	978.302	7.971.358
1.999	4.956.340	2.504.245	829.009	1.054.125	9.343.719
2.000	5.497.011	2.560.301	892.814	1.280.228	10.230.354
2.001	5.658.840	2.500.663	910.333	1.351.114	10.420.950
2.002	5.774.675	2.548.629	954.850	1.465.144	10.743.298

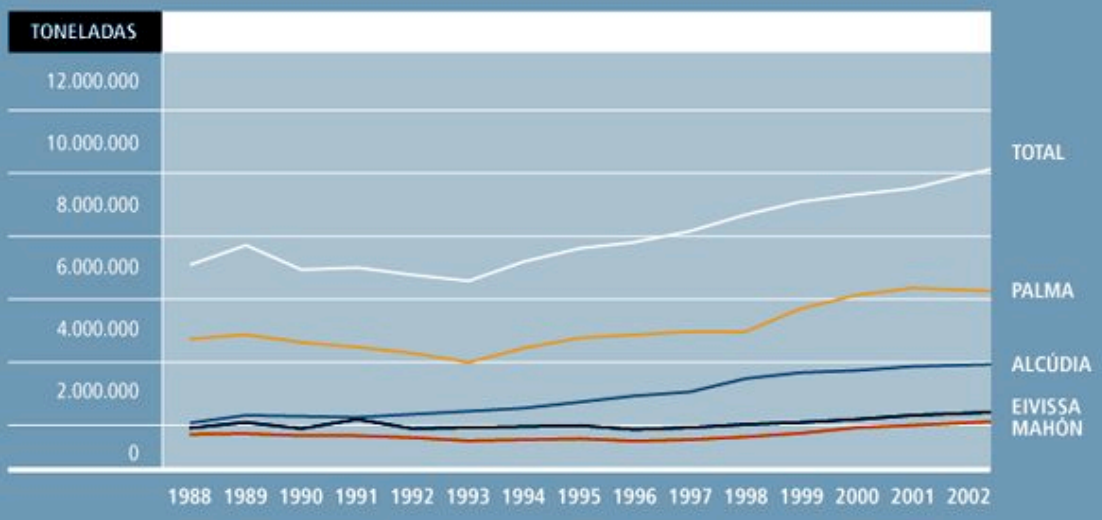

CONTENEDORES (TEU'S) / CONTAINERS (TEU'S)

AÑO	PALMA	ALCÚDIA	MAHÓN	EIVISSA	TOTALES
1.987	122.943	20.616	26.164	6.218	175.941
1.988	122.161	13.853	22.627	6.853	165.494
1.989	129.577	18.973	30.907	4.470	183.927
1.990	122.721	19.376	23.971	5.418	171.486
1.991	114.423	18.575	30.945	11.134	175.077
1.992	95.472	20.641	20.351	12.911	149.375
1.993	92.495	26.452	11.689	9.249	139.885
1.994	90.169	27.546	19.399	13.242	150.356
1.995	100.795	34.420	25.198	10.079	170.492
1.996	113.178	32.572	19.329	12.792	177.871
1.997	123.217	29.997	20.841	13.772	187.827
1998	146.018	38.136	25.749	15.156	225.059
1999	169.955	52.087	35.051	15.236	272.329
2.000	166.935	54.555	38.446	22.515	282.451
2.001	158.657	49.555	38.408	19.061	265.681
2.002	144.029	41.775	35.697	21.285	242.786

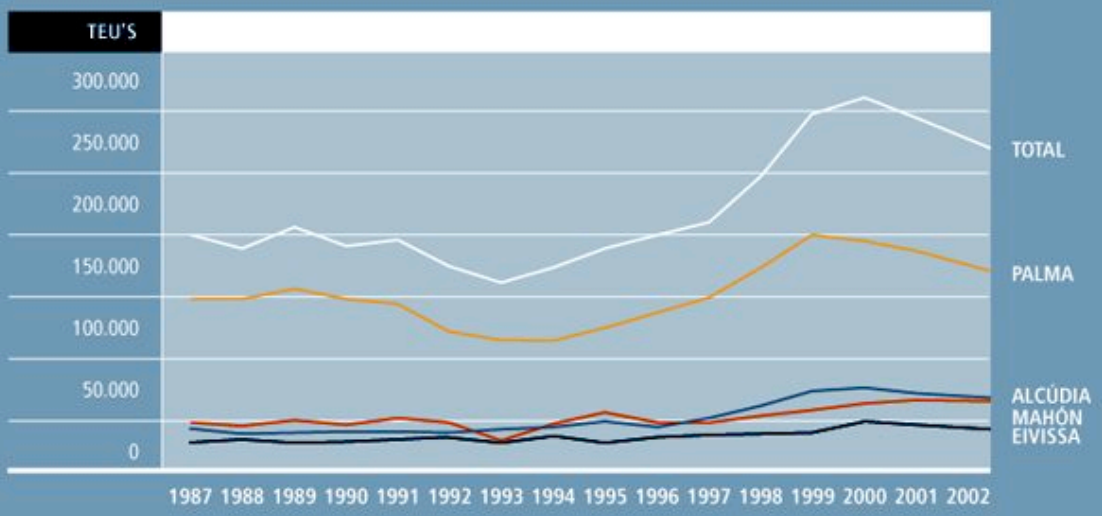

PASAJEROS DE LÍNEA REGULAR / REGULAR LINE PASSENGERS

AÑO	PALMA	ALCÚDIA	MAHÓN	EIVISSA	LA SAVINA	TOTALES
1.988	832.333	0	112.030	371.412	515.930	1.315.775
1.989	760.577	14.651	135.241	287.132	534.227	1.731.828
1.990	713.150	11.013	143.249	274.914	553.172	1.695.498
1.991	616.561	0	138.863	204.711	599.796	1.559.931
1.992	598.000	0	128.864	186.627	590.233	1.503.724
1.993	576.450	58.385	139.223	179.489	660.986	1.614.533
1.994	558.419	48.140	108.371	166.720	832.814	1.714.464
1.995	534.152	60.119	104.708	155.112	609.957	1.464.048
1.996	496.354	48.828	110.249	182.031	600.132	1.437.594
1.997	552.744	29.765	102.674	220.166	537.499	1.442.848
1.998	676.740	37.599	114.081	286.334	573.253	1.688.007
1.999	801.043	43.596	124.400	331.096	710.729	2.010.864
2.000	831.354	42.189	139.603	368.234	877.715	2.259.095
2.001	808.356	74.403	137.521	398.581	915.470	2.334.331
2.002	915.404	79.019	151.394	567.483	938.383	2.651.683

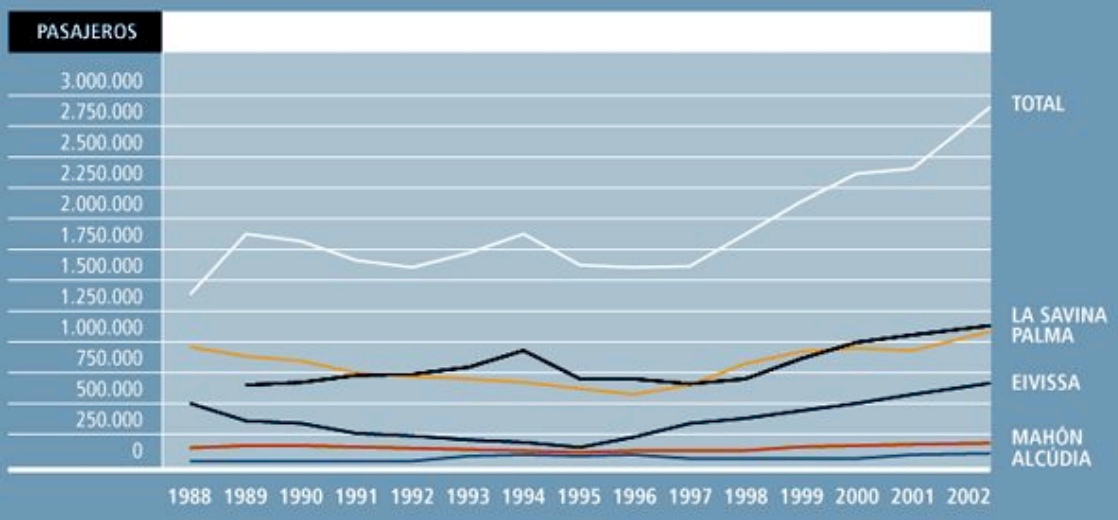

PASAJEROS CRUCEROS TURÍSTICOS / TOURIST CRUISE PASSENGERS

AÑO	PALMA	MAHÓN	EIVISSA-LA SAVINA	TOTALES
1.989	71.664	26.628	14.610	112.902
1.990	67.534	20.730	25.070	113.334
1.991	85.474	29.420	77.752	192.646
1.992	71.408	20.964	60.539	152.911
1.993	85.988	27.445	46.848	160.281
1.994	97.444	37.098	51.226	185.768
1.995	167.458	49.076	77.645	294.179
1.996	281.556	37.505	50.389	369.450
1.997	442.585	69.841	63.109	575.535
1.998	392.502	70.745	36.260	499.507
1.999	582.257	93.152	47.331	722.740
2.000	507.486	76.630	38.547	622.663
2.001	531.411	82.902	24.970	639.283
2.002	658.443	77.340	38.640	774.423

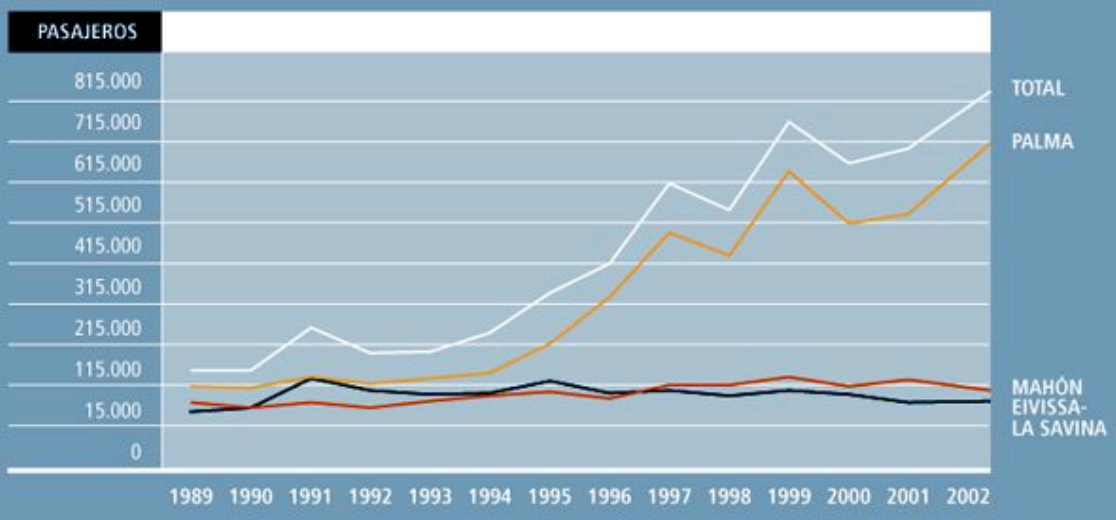

ESCALAS DE CRUCEROS TURÍSTICOS / TOURIST CRUISE CALLS

AÑO	PALMA	ALCÚDIA	MAHÓN	EIVISSA	LA SAVINA
1.989	153		46	54	
1.990	126		35	67	
1.991	158		15	92	
1.992	132		58	74	
1.993	166		57	96	
1.994	153		71	84	
1.995	253		82	120	
1.996	305		70	110	
1.997	388	1	104	109	4
1.998	355	3	117	79	3
1.999	490	2	145	98	11
2.000	457	0	113	89	15
2.001	429	4	146	95	30
2.002	463	0	117	76	10

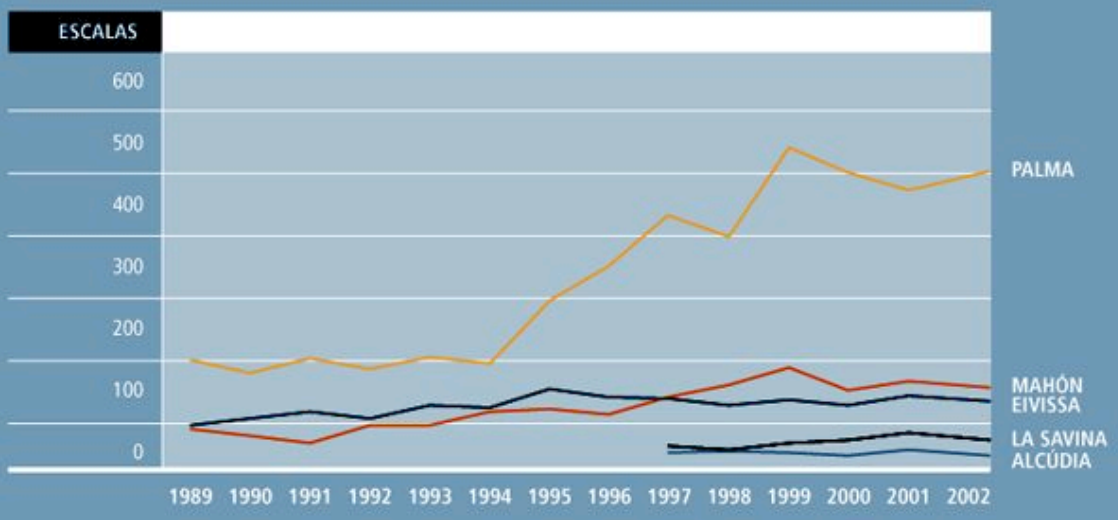

ESCALAS DE BUQUE / SHIP CALLS

AÑO	PALMA	ALCÚDIA	MAHÓN	EIVISSA	TOTALES
1.990	3.351	664	787	1.905	6.707
1.991	2.923	562	710	1.614	5.809
1.992	2.652	496	608	1.523	5.279
1.993	2.708	1.288	618	1.346	5.960
1.994	3.174	1.480	663	1.248	6.565
1.995	3.398	1.782	674	1.429	7.283
1.996	3.551	1.620	630	1.500	7.301
1.997	3.953	1.212	655	2.038	7.858
1.998	4.015	1.176	729	2.136	8.056
1.999	5.269	1.260	835	2.509	9.873
2.000	5.008	1.244	853	2.300	9.405
2.001	4.328	1.233	900	2.000	8.461
2.002	4.813	1.437	1.023	2.640	9.913

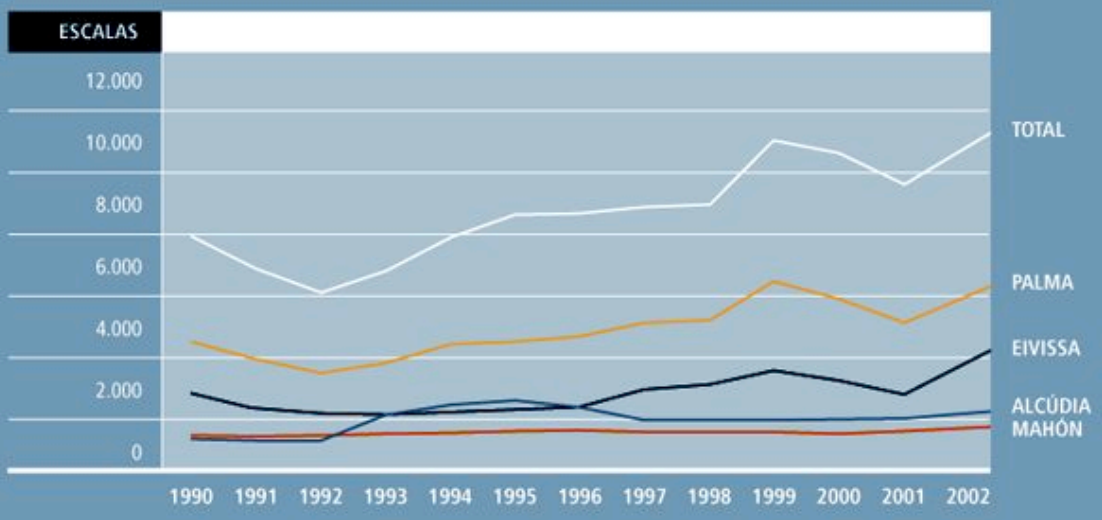

ARQUEO BRUTO / GT

AÑO	PALMA	ALCÚDIA	MAHÓN	EIVISSA	TOTALES
1.986	12.799.774	540.927	2.949.676	4.449.297	20.739.674
1.987	13.506.422	596.381	2.538.499	4.610.074	21.251.376
1.988	13.505.611	393.800	2.943.058	5.259.846	22.102.315
1.989	14.026.822	849.985	3.113.858	4.528.025	22.518.690
1.990	14.647.365	864.111	3.038.215	4.716.093	23.265.784
1.991	13.962.961	899665	2.977.828	4.108.000	21.948.454
1.992	12.915.567	800.860	2.968.051	4.196.000	20.880.478
1.993	14.204.542	1.907.321	3.059.687	4.826.000	23.997.550
1.994	15.418.358	1.803.246	3.479.399	5.632.000	26.333.003
1.995	25.418.347	4.341.781	4.997.237	8.500.278	43.257.643
1.996	32.618.573	5.297.857	5.206.049	9.865.577	52.988.056
1.997	38.313.370	4.067.155	5.921.816	15.078.694	63.381.035
1.998	34.640.785	4.697.969	6.297.653	13.579.073	59.215.480
1.999	47.760.343	5.599.906	7.872.128	17.405.944	78.638.321
2.000	49.676.273	5.622.751	7.971.478	17.097.142	80.367.644
2.001	48.891.325	5.243.617	9.017.692	14.605.695	77.758.329
2.002	58.549.450	6.252.653	11.026.581	20.967.124	96.795.808

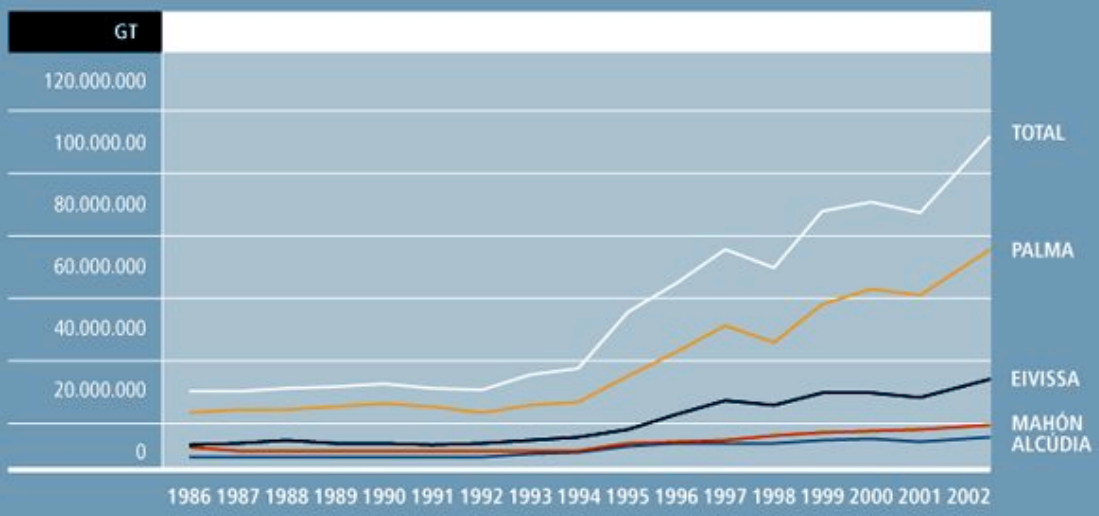

2

Caracter sticas T cnicas de los Puertos

Technical Characteristics of the Ports



2.Caracter sticas T cnicas de los Puertos / Technical Characteristics of the Ports

2.1.CONDICIONES GENERALES / GENERAL DATA

2.1.1.SITUACION / LOCATION

PUERTO / PORT	PALMA	ALCUDIA	MAHON	EIVISSA	LA SAVINA
Longitud (Greenwich) / Longitude (Greenwich)	2º 38,4'	3º 8,2'	4º 18,8'	1º 26,5'	1º 25'
Latitud / Latitude	39º 33,7'	39º 50'	39º 52,0'	38º 54,6'	38º 44'

2.1.2. REGIMEN DE VIENTOS / WIND CONDITIONSPUERTO DE PALMA

PUERTO / PORT	PALMA	ALCUDIA	MAHON	EIVISSA	LA SAVINA
Reinante / Prevailing	S y SO	S	So	O	O
Dominante / Strongest	S y SO	E	NE	SE	SE

2.1.3.REGIMEN DE TEMPORALES EN AGUAS PROFUNDAS / STORM CONDITIONS IN DEEP WATERS

PUERTO / PORT	PALMA	ALCUDIA	MAHON	EIVISSA	LA SAVINA
Altura de ola significante con un periodo de retorno de 50 años / Significantly high waves in a 50 years reporting period	5,94	6,25	5,30	6,00	4,36

2.1.4.MAREAS / TIDES

Máxima carrera de marea en la zona del puerto / Maximun tide route in the port zone	0,80 m.
Cota de la BMVE respecto al cero del puerto / Dimension figure of the BMVE with respect to the zero level port	-0,30 m.
Cota de la AMBVE respecto al cero del puerto / Dimension figure of the AMVE with respect to the zero level of the port	+0,50 m.

2.1.5.ENTRADA / ENTRANCE

2.1.5.1.CANAL DE ENTRADA / ENTRANCE CHANNEL

	Anchura	Longitud m.	Calado	Naturaleza del fondo
PALMA (*)				
ALCUDIA (*)				
MAHON (**)	180	5.200	15	Fangoso
EIVISSA (*)				
CALA SAVINA (*)				

(*) No existe canal de entrada./ No entrance channel.
(**) Se ha considerado como canal,por ser puerto de abrigo natural,el tramo comprendido entre las puntas exteriores y los muelles comerciales./ This is considered to be a channel, for its being a natural protective harbour, in the stretch,bettween the outer ends and commercial docks.

2.1.5.2.BOCA DE ENTRADA / ENTRANCE MOUTH

PUERTO / PORT	PALMA	ALCUDIA	MAHON	EIVISSA	LA SAVINA
Orientación / Position	E.NE	S-SO	SE	SE	NE
Anchura / Width	790	220	180	220	150
Calado en B.M.V.E./ Water depth in LLW	16	7	15	8,5	5
Máxima corriente registrada / Maximum recorded current					

2.1.5.3.UTILIZACION DE REMOLCADORES EN ENTRADA Y SALIDA DE BARCOS / TUG ASSISTANCE IN SHIP APPROACHING

Para la entrada y salida de barcos, no es necesario, de ordinario, el empleo de remolcadores.
Usually its not necessary to use the tug

2.1.5.4.MAYOR BUQUE ENTRADO EN EL ÚLTIMO QUINQUENIO / BIGGEST SHIP IN THE LAST FIVE YEARS

	MAYOR ESLORA BY LENGTH	MAYOR CALADO BY DRAUGHT
Nombre / Name	NORWAY	MOSTOLES
Nacionalidad / Nacionality	BAHAMAS	ESPAÑA
T.R.B. / G.R.T.	76.044	44.985
T.P.M./ D.W.T.	13.960	75.395
Eslora / Length	315,53	243
Calado / Draught	11,00	14,32
Tipo / Type	CRUCERO TURISTICO	TANQUE
Calado real a la entrada o salida / Real draught at the entrance or departure	10,50	10,00

2.1.6. SUPERFICIES DE FLOTACION (Ha) / WATER AREAS (Hectares)

2.1.6.1.ZONA I / ZONE I

	ANTEPUERTO / OUTER HARBOUR	DARSENAS / BASINS			
		COMERCIALES COMMERCIAL USE	PESQUERAS FISHING USE	RESTO OTHER USES	TOTAL
PUERTO DE PALMA					
Antepuerto	22,75				22,75
Porto-Pí		91,84		3,54	95,38
Puerto Comercial		50,7		2,38	53,08
Contramuelle Mollet			3,82	6,56	10,38
Paseo Marítimo				47,77	47,77
Surgidero Portitxol			0,22	7,63	7,85
Caló d'en Rigo			0,44	0,44	
TOTALES	22,75	142,54	4,04	68,32	237,65
PUERTO DE ALCUDIA		7,5	1	31,55	40,05
PUERTO DE MAHON		22	5	286,12	313,12
PUERTO DE EIVISSA	57,4	28,65	3,32	8,68	98,05
PUERTO DE LA SAVINA	1,2	2,31	0,4	3,72	7,63

2.1.6.2.ZONA II / ZONE II

	ACCESOS ENTRANCES	FONDEADERO ANCHORAGE	RESTO OTHER USES	TOTAL
PUERTO DE PALMA				
Entre meridiano Catedral (2º 39' E) paralelo Illetas, y límites de fondeo y arrastre prohibido y Zona I	582,67			582,67
Al Este del meridiano 2º 39' E y del límite de la zona de fondeo y arrastre prohibidos		7.190,78		7.190,78
Al Oeste de la recta que une la Punta Sur de Illetas con Cala Figuera		1.575,55		1.575,55
Entre Accesos y Fondeadero			5.555,05	5.555,05
TOTALES	**582,67**	**8.766,33**	**5.555,05**	**14.904,05**

2.Caracter sticas T cnicas de los Puertos / Technical Characteristics of the Ports

2.1.7.SUPERFICIE TERRESTRE (m²) / LAND AREA (m²)

	ZONA 1ª				ZONA 2ª	TOTAL
	DEPÓSITOS STORAGES	VIALES ROADS	RESTO OTHER USES	TOTAL		
PUERTO DE PALMA						
LITORAL DE LEVANTE						
Embarcadero de Sa Punta d'es Gas			3.292	3.292	931	4.223
Surgidero del Portitxol		19.065	19.679	38.744	11.290	50.034
Caló de'n Rigo			3.264	3.264	2.087	5.351
Playa y Ribazo			4.791	4.791	39.711	44.502
MUELLES COMERCIALES						
Ampliación Muelles Comerciales	24.082	4.506	7.027	35.615	8	35.623
Muelle Adosado	5.720	5.090	5.183	15.993	10	16.003
Espigón Rama Corta del Norte	5.271	3.503	2.092	10.866	20	10.886
Prolongación Muelle Nuevo	15.526	8.129	3.586	27.241	30	27.271
Espigón Exterior	3.344	1.220	2.039	6.603	10	6.613
Muelle Nuevo	4.667	3.528	3.530	11.725	2	11.727
Espigón Consigna	3.394		3.538	6.932	15	6.947
Muelle Viejo	2.678	17.982	19.774	40.434	1.216	41.650
Explanada Sur M.Comerciales	16.356	9.368	3.582	29.306	8.361	37.667
Nuevo Acceso		22.520	15.811	38.331	6.196	44.527
MUELLE LONJA Y CONTRAMUELLE						
Muelle Lonja	2.380	6.884	7.761	17.025	1.258	18.283
Muelle de San Pedro			27.514	27.514		27.514
Muelle de Pescadores	1.240		713	1.953		1.953
Muelle Industria Pesquera			4.508	4.508		4.508
Autovía de enlace		11.803	4.120	15.923	2.897	18.820
Contramuelle Mollet		12.714	22.633	35.347	1.524	36.871
PASEO MARITIMO						
Paseo Marítimo		83.838	48.320	132.158	11.688	143.846
Dársena San Magín			5.314	5.314		5.314
Terminal pasajeros tráfico local		2.831	4.747	7.578	3.117	10.695
Dársena Ca'n Barbarà			5.834	5.834	2.285	8.119
Club de Mar			36.419	36.419	2.613	39.032
MUELLES COMERCIALES PORTO PÍ						
Ampliación Muelles Poniente	8.690	7.890	3.812	20.392		20.392
Muelle de Poniente Norte		996	1.407	2.403		2.403
Muelle de Poniente Sur	1.249	1.902	3.405	6.556		6.556
Muelle de Paraires	6.517	6.124	4.294	16.935	10	16.945
Muelles de Poniente		29.395	16.035	45.430	13.057	58.487
DIQUE DEL OESTE						
Dique del Oeste	9.925	39.881	23.222	73.028	43.140	116.168
Muelle de Ribera en San Carlos	23.794	17.624	40.994	82.412		82.412
TOTAL PUERTO PALMA	**134.833**	**316.793**	**358.240**	**809.866**	**151.476**	**961.342**

	ZONA 1ª				ZONA 2ª	TOTAL
	DEPÓSITOS STORAGES	VIALES ROADS	RESTO OTHER USES	TOTAL		
PUERTO DE MAHON						
Muelle de Pasajeros	17.470	9.200	3.000	29.670		29.670
Muelle del Cos Nou	24.870	9.169	1.000	35.039		35.039
Explanadas para embarc.en el Muelle Cos Nou	12.750	2.600	0	15.350		15.350
Esplanada para emb Pta.Rellotge	0	900	1.500	2.400		2.400
Muelle de la Colársega	0	15.200	0	15.200		15.200
Muelle de Poniente	1.300	14.215	0	15.515		15.515
Muelle de Levante	1.500	16.780		18.280		18.280
Muelle de Cala Figuera y Fonduco	0	8.948	0	8.948		8.948
Muelle de Cala Fonts	0	3.476		3.476		3.476
Muelle de Cala Corb	1.055	200	1.060	2.315		2.315
Moll d'En Pons	0	0	1.804	1.804		1.804
Resto Zona Litoral					123.593	123.593
TOTAL PUERTO MAHON	**58.945**	**80.688**	**8.364**	**147.997**	**123.593**	**271.590**
PUERTO DE EIVISSA						
MUELLES SUR						
Dique y M.Adosado	1.919	3.433	2.168	7.520	0	7.520
Muelle de Levante	3.536	3.655	1.747	8.938	0	8.938
Contramuelle	2.590	3.400	1.914	7.904	0	7.904
Muelle Interior	1.875	3.208	2.759	7.842	0	7.842
MUELLES DE PONIENTE						
Muelle Ribera Poniente	3.688	2.300	892	6.880	0	6.880
Accesos Muelles Pte.	1.425	13.115	1.144	15.684	0	15.684
Club Náutico de Ibiza	0	0	7.412	7.412	0	7.412
Varadero Ibiza Nueva	0	0	4.556	4.556	0	4.556
Varad.y Const.Nav. Ib., S.A.	0	0	2.500	2.500	0	2.500
Muelle Pesquero	9.120	1.716	1.125	11.961	0	11.961
MUELLES NORTE						
Muelles Norte Acceso	39.183	8.985	1.888	50.056	0	50.056
Dársena Dep. Ibiza Nueva	0	0	30.214	30.214	0	30.214
Pto. Dep. Marina Botafoch	0	0	45.033	45.033	0	45.033
Resto Zona Litoral	0	0	0	0	24067	24.067
TOTAL PUERTO IBIZA	**63336**	**39812**	**103352**	**206500**	**24067**	**230.567**
PUERTO DE ALCUDIA						
TOTAL PUERTO DE ALCUDIA	**28.638**	**24.116**	**137.135**	**189889**	**18.193**	**208.082**
PUERTO DE LA SAVINA						
TOTAL PUERTO DE LA SAVINA	**1.445**	**16.494**	**29.884**	**47.823**	**23.902**	**71.725**

2.Caracter sticas T cnicas de los Puertos / Technical Characteristics of the Ports

2.1.8.DIQUES DE ABRIGO / BREAKWATERS

DENOMINACION DENOMINATION	LONGITUD LENGTH	CARACTERISTICAS	CHARACTERISTICS
PUERTO DE PALMA			
Dique del Oeste (1ª alineación)	740 m.	Dique en talud con espaldón,formado por escolleras naturales de hasta 6 Tn.y bloques de hormigón de 68 Tn.El espaldón de hormigón en masa de 3,50 m.de ancho y 6,5 m.de alto teniendo la coronación a la cota + 10,00 m. "Este espaldón lleva adosado por la cara externa un macizo de tres escalones de hormigón ciclópeo, desde la cota + 6,00 a la + 3,00 m. conectando aquí con el manto de bloques."	Sloping dike with berm,formed by natural rockfill of up to 6 Tn.and 68 Tn.concrete bloks. The berm is a concrete mass, 3.50 m.wide and 6.5 m. high,with the highest point at + 10.00 m.above sea level. Adjoined to the outer side of this berm are three steps in Cyclopian cement from + 6.00 to + 3.00 m.above sea level connecting here with the concrete blocks.
Dique del Oeste (2ª alineación)	815 m.	Dique en talud con espaldón formado por escolleras naturales de hasta 6 Tn.El espaldón es de hormigón en masa de 3,50 m.de ancho y 4,30 m.de alto teniendo la coronación a la cota + 8,00 m.	Sloping dike with berm,formed by natural rockfill of up to 6 Tn. The berm is of solid concrete, 3.50 m.wide and 4.30 m.high with the highest point at + 8.00.above sea level.
Dique del Oeste (3ª alineación)	313 m.	Dique en talud con espaldón formado por escolleras naturales de hasta 4 Tn.y espaldón de idénticas características al de la 2ª alineación.	Sloping dike with berm formed by natural rockfill of up to 4 Tn.and berm of identical charateristics as those of the 2nd alignment.
Dique de Levante	1.228 m.	Dique en talud sin espaldón formado principalmente por un núcleo de material seleccionado protegido en sus primeros 378 m. por un manto de escollera natural de 3 Tn.cuya coronación se encuentra a la cota + 4,00 m. Los últimos 150 m.constituyen una línea de atraque de 11 m. de calado y coronación a la cota + 2,00 m.,formada por un muro de bloques de hormigón en masa y superestructura del mismo material. Los 700 m.intermedios se han protegido con escolleras similares a las del tramo inicial para homogeneizarlos con él.	Sloping dike withoout berm,formed mainly by a nucleus of selected material,protected along its first 378 m.by a bed of natural rokfill of 3 Tn. with the highest point at + 4.00 above sea level. The last 150 m.form a berthline with an 11 m. depth and with the hightest point at + 2.00 m. above sea level,formed by a wall of solid concrete blocks and a superstructure of the same material. The intermediate 700 m.have been protected with rockfill similar to that used for ten initial stretch,in order to maintain uniformily.
Espigón exterior de Troneras	270 m.	Dique en talud de escolleras naturales de hasta 4 Tn.con coronación a la cota + 4,00 m. y espaldón de 1,00 m.de ancho por 2,50 m.de alto coronado a la cota + 4,10 m.	Sloping dike of natural rockfill of up to 4 Tn.with highest point at + 4.00 m.above sea level and a berm,1.00 m.wide and 2.50 m.high,with highest point at + 4.10 m.above sea level.
Espigón exterior de Sa Roqueta	103 m.	Dique rompeolas de escolleras naturales y espaldón de hormigón de idénticas características que el anterior.	Breakwater dike of natural rockfill,and concrete berm identical to the one described above.
TOTAL	**3469 m.**		

LONGITUD DENOMINATION	LENGTH	CARACTERISTICAS	CHARACTERISTICS
PUERTO DE ALCUDIA			
Dique de abrigo	420 m.	Dique en talud con espaldón,formado por escolleras naturales de hasta 4 Tn.El espaldón es de hormigón ciclópeo, de 4,00 m.de ancho y la coronación a la cota de + 7,00 m.	Sloping dike with berm formed by natural rockfill of up to 4 Tn. The berm is of Cyclopian concrete, 4.00 m.wide and the highest point is at + 7.00 m.above sea level.
PUERTO DE MAHON			
No existen / None		La configuración natural del puerto ofrece abrigo en la totalidad del ámbito portuario	The natural configuration of the port offers protection throughout the entire port area.
PUERTO DE EIVISSA			
Dique de abrigo	270 m.	Dique en talud con espaldón,formado por escolleras naturales de hasta 5 Tn.El espaldón está constituido por escollera arreglada y curvada de 3,75 a 5 Tn.tiene un ancho de 4 m. y está coronado a la cota + 7m.	Sloping dike with berm,formed by natural rockfill of up to 5 Tn. The berm consists of fitted and curved rockfill from 3,75 to 5 Tn.It is 4 m.wide and its highest point is at + 6 m.above sea level.
PUERTO DE LA SAVINA			
Dique de abrigo	250 m.	Dique vertical,formado por cajones de hormigón armado. El espaldón es de hormigón en masa o ciclópeo, según tamaño, coronado a la cota + 4,00 m.	Vertical dike formed by reinforced concrete caissons., The berm is of solid concrete or Cyclopian concrete, according to size, and its highest point is + 4,00 m.above sea level.
Dique de abrigo (dársena pesquera)	235 m.	Dique en talud sin espaldón formado por escolleras naturales de hasta 1 Tn.Cuya coronación se encuentra a la cota + 2,40 m.	Sloped sea wall without embankment,formed by natural rock fill of up to 1 ton,the top of which is found at an elevation of +2.40m.
TOTAL	**485 m.**		

2.Caracter sticas T cnicas de los Puertos / Technical Characteristics of the Ports

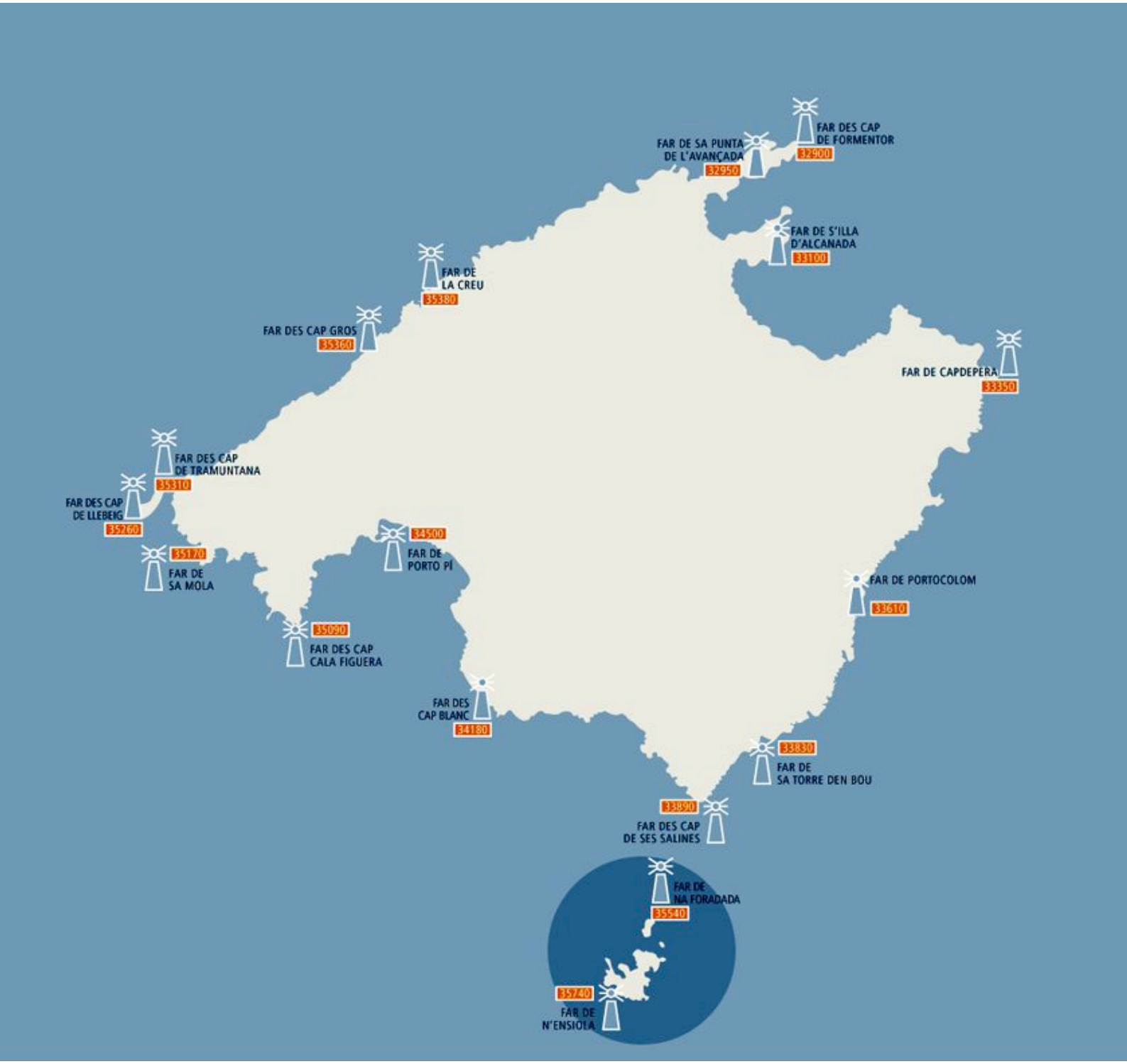
FAR DES CAP DE FORMENTOR
32900
FAR DE SA PUNTA DE L'AVANÇADA
32950
FAR DE S'ILLA D'ALCANADA
33100
FAR DE LA CREU
35380
FAR DES CAP GROS
35360
FAR DE CAPDEPERA
33350
FAR DES CAP DE TRAMUNTANA
35310
FAR DES CAP DE LLEBEIG
35260
35170
FAR DE SA MOLA
34500
FAR DE PORTO PÍ
FAR DE PORTOCOLOM
33610
35090
FAR DES CAP CALA FIGUERA
FAR DES CAP BLANC
34180
33830
FAR DE SA TORRE DEN BOU
33890
FAR DES CAP DE SES SALINES
FAR DE NA FORADADA
35580
35740
FAR DE N'ENSIOLA

2.Caracter sticas T cnicas de los Puertos / Technical Characteristics of the Ports

FAR DE MONCATER
31900
FAR DE TAGOMAGO
31950
FAR DE
SA CONILLERA
32410
FAR DE
SA BLEDA PLANA
32360
35310
BOTAFOC
FAR DES VEDRÀ
32310
FAR DE PENJATS
32520
FAR D'EN POU
32580
FAR DE LA MOLA
32700
32750
FAR DES CAP
DE BARBARIA

2. Caracter sticas T cnicas de los Puertos / Technical Characteristics of the Ports

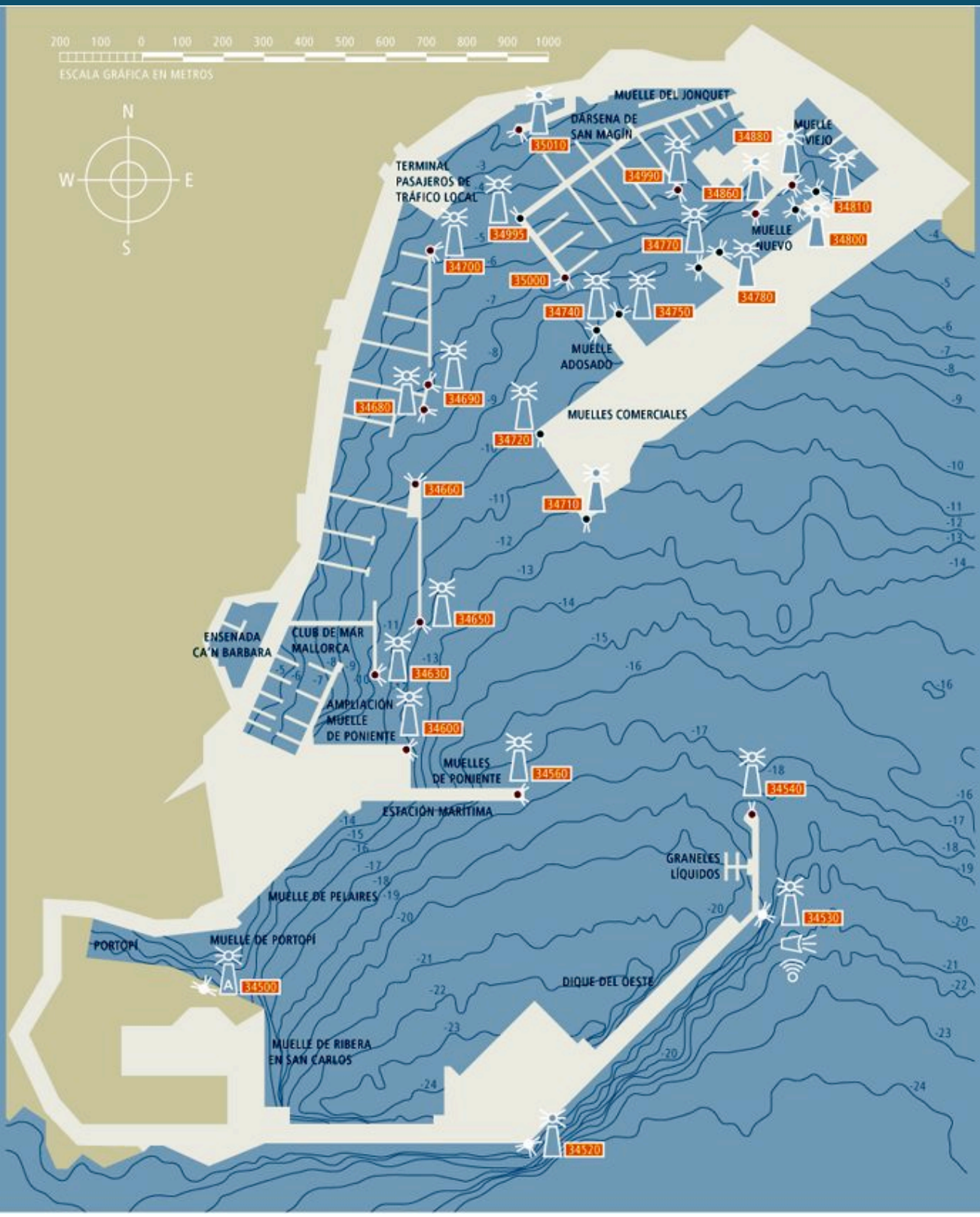

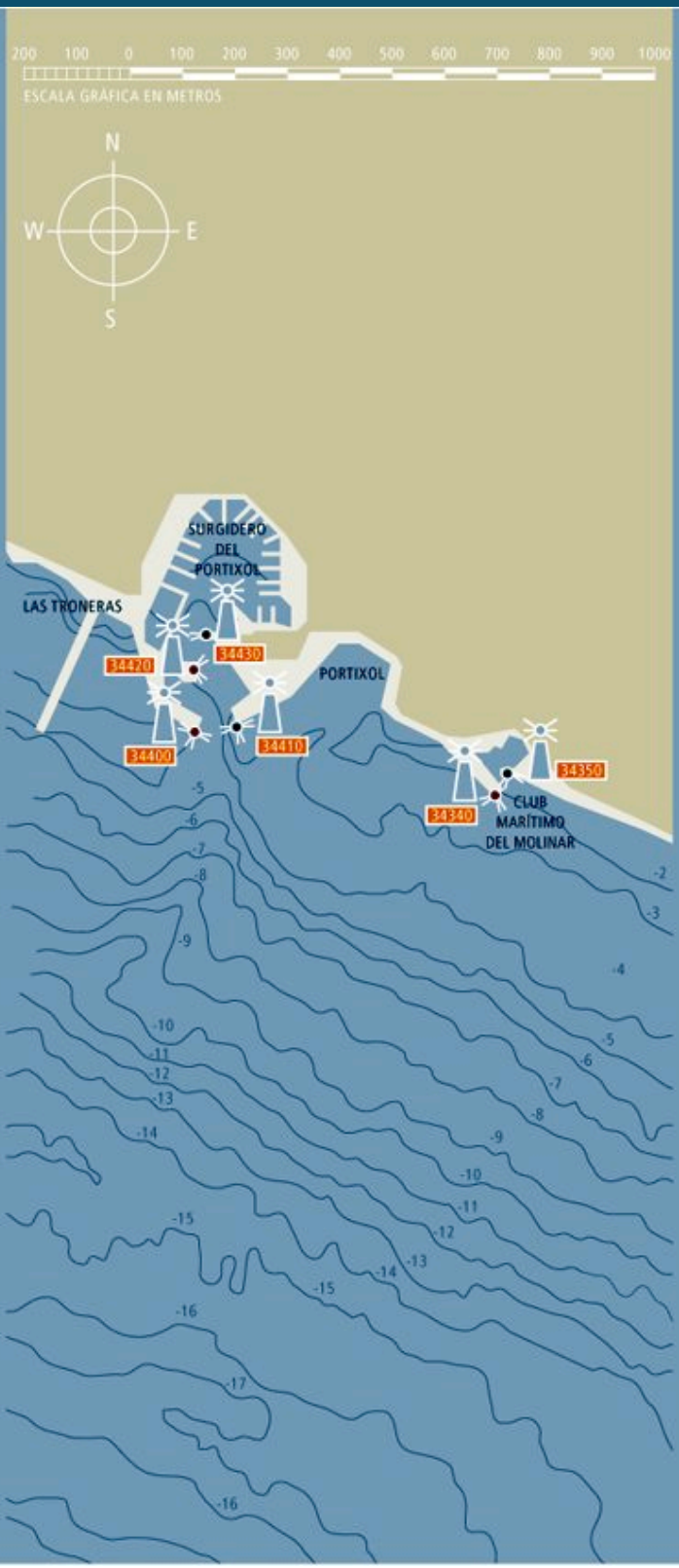

PUERTO DE PALMA

- FARO HABITADO / MANNED LIGHTHOUSE
- FARO AUTOMÁTICO / UNMANNED LIGHTHOUSE
- TORRE BALIZA AUTOMÁTCA / UNMANNED BEACON
- BOYA / BUOY
- SIRENA / FOG SIREN
- BALIZA ACTIVA DE RADAR / AVTIVE RADAR BEACON
- LUZ CON OCULTACIONES / OCCULTING LIGHT
- LUZ CENTELLEANTE / QUICK FLASHING LIGHT
- GRUPO DE TRES DESTELLOS BLANCOS / GROUP OF 3 FLASHING LIGHTS
- GRUPO DE DESTELLO / GROUP FLASHING LIGHT
- UN DESTELLO / FLASHING LIGHT
- REFLECTOR DE RADAR / RADAR REFLECTOR

2.Caracter sticas T cnicas de los Puertos / Technical Characteristics of the Ports

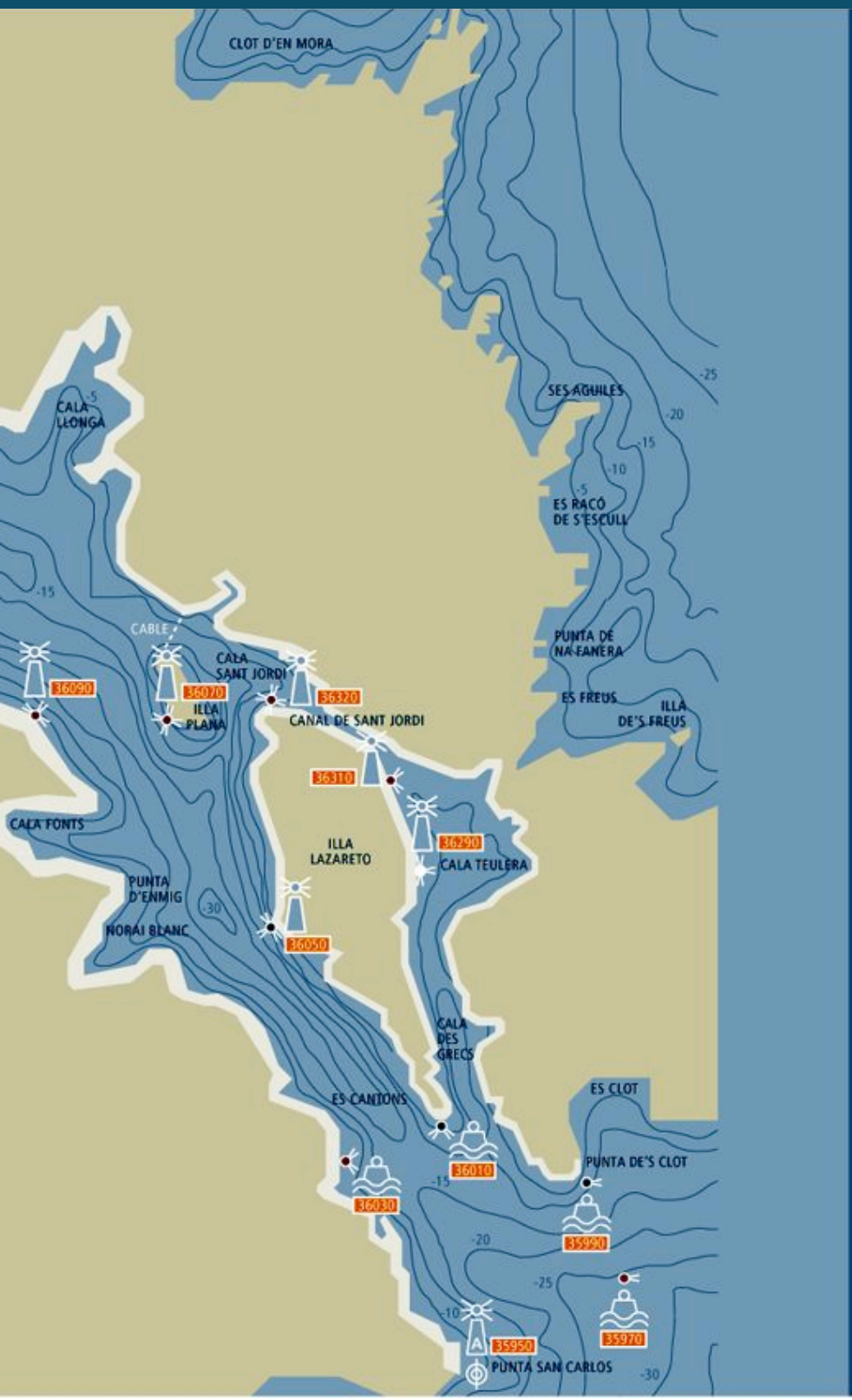

PUERTO DE MAHÓN

- FARO HABITADO / MANNED LIGHTHOUSE
- FARO AUTOMÁTICO / UNMANNED LIGHTHOUSE
- TORRE BALIZA AUTOMÁTCA / UNMANNED BEACON
- BOYA / BUOY
- SIRENA / FOG SIREN
- BALIZA ACTIVA DE RADAR / AVTIVE RADAR BEACON
- LUZ CON OCULTACIONES / OCCULTING LIGHT
- LUZ CENTELLEANTE / QUICK FLASHING LIGHT
- GRUPO DE TRES DESTELLOS BLANCOS / GROUP OF 3 FLASHING LIGHTS
- GRUPO DE DESTELLO / GROUP FLASHING LIGHT
- UN DESTELLO / FLASHING LIGHT
- REFLECTOR DE RADAR / RADAR REFLECTOR

2. Caracter sticas T cnicas de los Puertos / Technical Characteristics of the Ports

PUERTO DE IBIZA

- FARO HABITADO / MANNED LIGHTHOUSE
- FARO AUTOMÁTICO / UNMANNED LIGHTHOUSE
- TORRE BALIZA AUTOMÁTCA / UNMANNED BEACON
- BOYA / BUOY
- SIRENA / FOG SIREN
- BALIZA ACTIVA DE RADAR / AVTIVE RADAR BEACON
- LUZ CON OCULTACIONES / OCCULTING LIGHT
- LUZ CENTELLEANTE / QUICK FLASHING LIGHT
- GRUPO DE TRES DESTELLOS BLANCOS / GROUP OF 3 FLASHING LIGHTS
- GRUPO DE DESTELLO / GROUP FLASHING LIGHT
- UN DESTELLO / FLASHING LIGHT
- REFLECTOR DE RADAR / RADAR REFLECTOR

2.Caracter sticas T cnicas de los Puertos / Technical Characteristics of the Ports

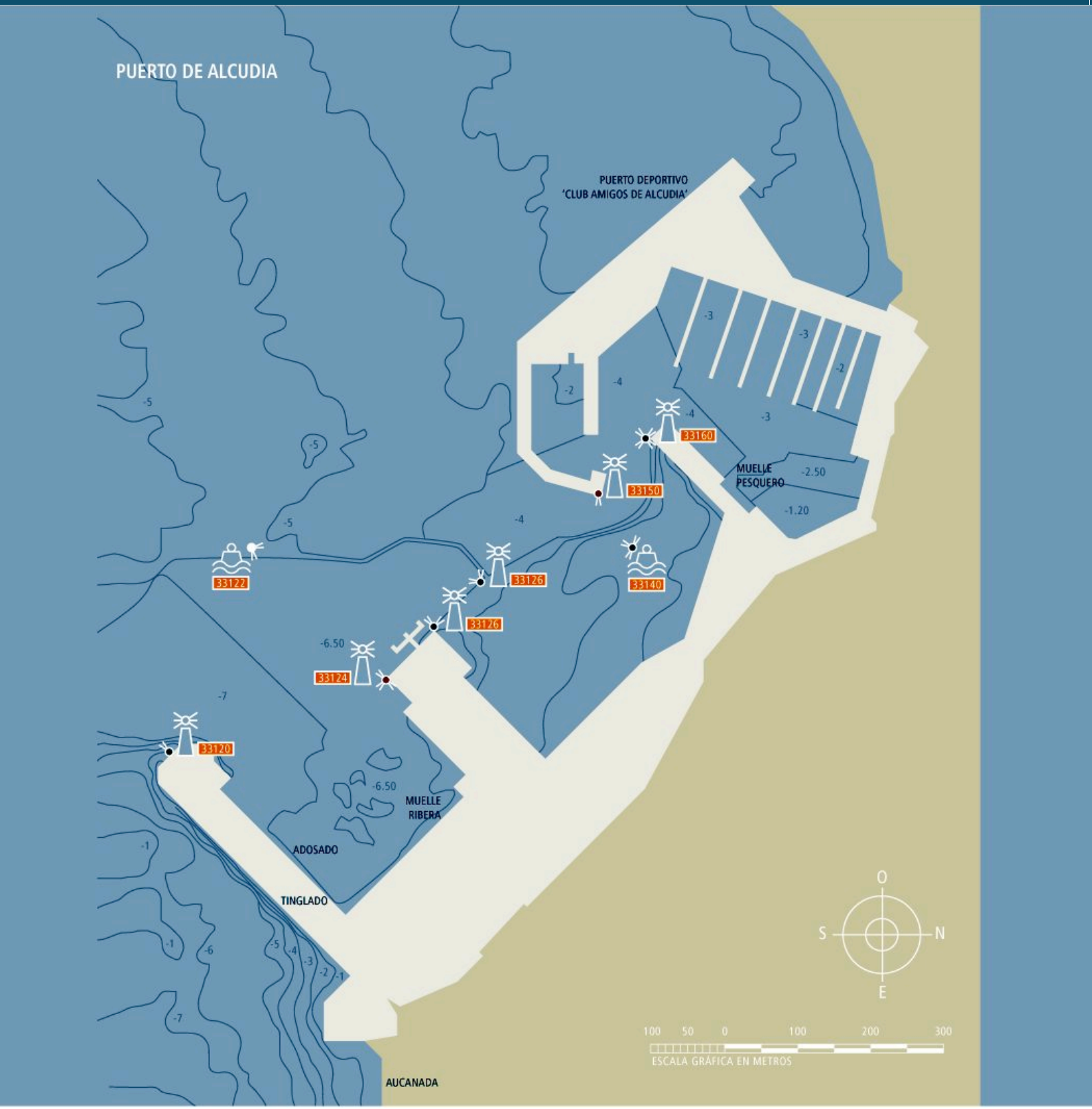

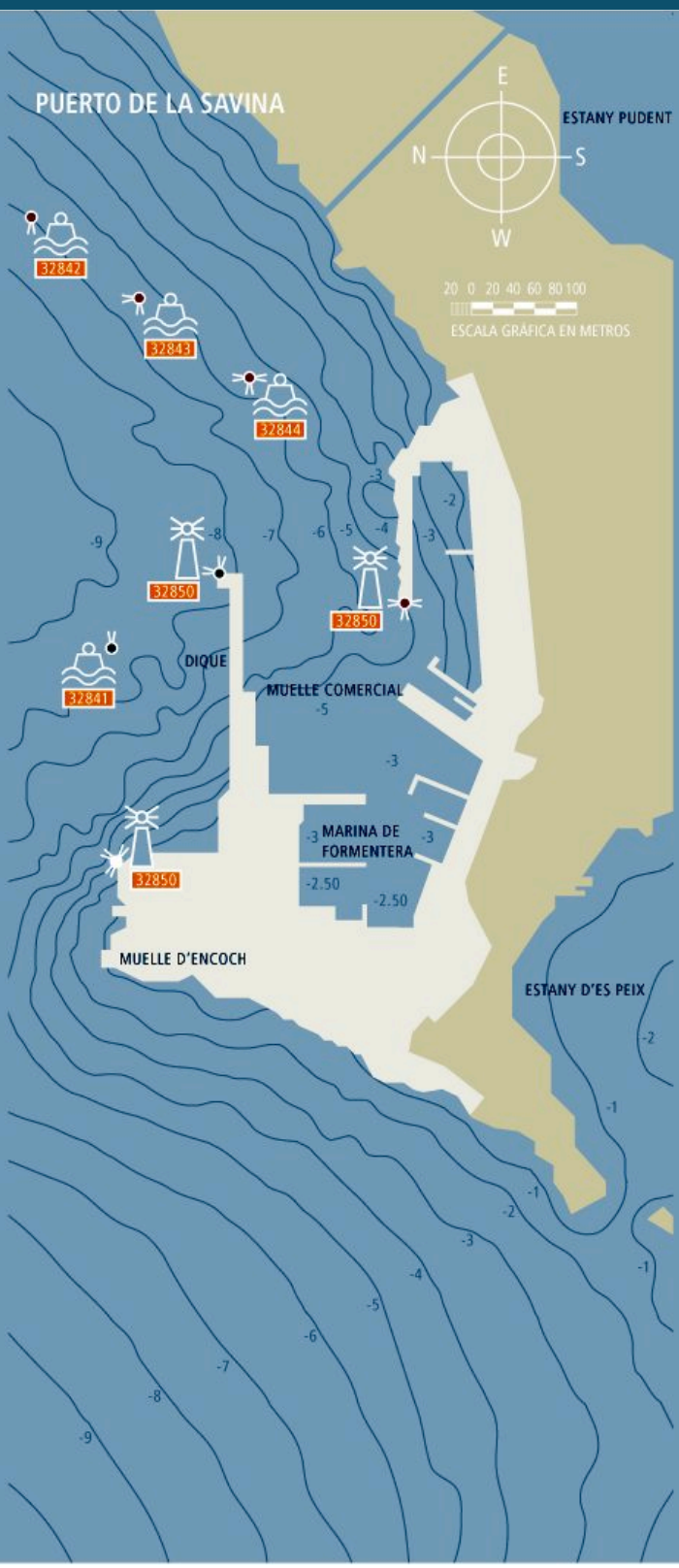

PUERTO DE ALCUDIA
PUERTO DE LA SAVINA

- FARO HABITADO / MANNED LIGHTHOUSE
- FARO AUTOMÁTICO / UNMANNED LIGHTHOUSE
- TORRE BALIZA AUTOMÁTCA / UNMANNED BEACON
- BOYA / BUOY
- SIRENA / FOG SIREN
- BALIZA ACTIVA DE RADAR / AVTIVE RADAR BEACON
- LUZ CON OCULTACIONES / OCCULTING LIGHT
- LUZ CENTELLEANTE / QUICK FLASHING LIGHT
- GRUPO DE TRES DESTELLOS BLANCOS / GROUP OF 3 FLASHING LIGHTS
- GRUPO DE DESTELLO / GROUP FLASHING LIGHT
- UN DESTELLO / FLASHING LIGHT
- REFLECTOR DE RADAR / RADAR REFLECTOR

2.2.2.RELACIÓN DE FAROS Y BALIZAS / LIST OF LIGHTHOUSES AND BEACONS

Nº NO	SITUACIÓN SITUATION	COORDENADAS	APARIENCIA NOCTURNA DECRIPTION	ALTURA S.N.M. LEVEL FROM THE SEA	ALCANCE NOMINAL REACH MILES	APARIENCIA DIURNA DECRIPTION	OBSERVACIONES REMARKS
ISLA DE MALLORCA							
32.900	Cap Formentor	39 57,7 3 12,8	GpD(4)B 20s	210	21	Torre y casa blancas, 22 m.	[(L0,2 oc3,1) 3 veces] L0,2 oc9,9 Vis 085º-006º
32.950	Punta de l'Avançada	39 54,1 3 06,7	GpOc(2)B 8s	29	15	Torre octogonal de sillería sobre edificio, 18 m.	L4,5 oc1,0 L1,5 oc1,0 Vis 2434º-272º
33.090	Cap Pinar	39 53,6 3 11,8	GpD(3)B 9s	47	5	Torre con caseta triangular blanca con banda negra,12 m.	L0,5 oc1,5 L0,5 oc1,5 L0,5 oc4,5
33.100	Islote Alcanada	39 50,2 310,3	DB 5s	25	11	Torre y casa blancas, 15 m.	L1,2 oc3,8 Luces FR sobre chimenéa 4M al 247º.Oc 289º-320º por puntas Bahía de Alcudia
PUERTO DE ALCUDIA							
33.120	Muelle Comercial Extr.	39 50,0 3 08,5	DV 3s	10	5	Torreta verde (con triángulo verde),5 m.	L0,5 oc2,5
33.122	Boya de bifurcación	39 50,0 3 08,22	GpD(2)B 10s	2	3	Boya con bandas negras y rojas;marca de tope esferas negras	L0,5 oc1,5 L0,5 oc7,5 Reflector de radar
33.124	Muelle de Poniente Extr.		GpD(2+1)R 12s	4	3	Columna piramidal roja con bandacentral verde, 3 metros	L1,0 oc1,0 L1,0 oc3,0 L1,0 oc5,0
33.150	Pto. Dptvo. Alcudiamar Dique SE Extr.	39 50,3 3 08,2	DR 3s	5	1	Torreta roja,4 metros	L0,5 oc2,5
33.160	Muelle Viejo Extr.	39 50,4 3 08,2	GpD(4)V 11s	4	3	Torreta verde, 3 metros	L0,5 oc1,5 L0,5 L0,5 oc1,5 L0, 5 oc4,5
33.126	Muelle de Poniente Duque de Alba		GpD(2)V 6s	4	5	Poste verde, 2 metros	L1,0 oc1,0 L1,0oc4,5 Sincronizada con luz nº 33.128
33.128	Muelle de Poniente Duque de Alba		GpD(2)V 6s	4	5	Poste verde, 2 metros	L1,0 oc1,0 L1,0oc4,5 Sincronizada con luz nº 33.126
33.128-1	Boya canal Alcudiamar		GpD(3)V 9s	1	1	Boya lateral estribor	L0,5 oc1,5 L0,5 oc1,5 L0,5 oc4,5
33.257	Escull de Can Barret	39 46,1 3 09,5	GpCt(3)B 9s	3	4	Espeque Card.E, con marca de tope, 3 m.	L0,5 oc0,5 L0,5 oc0,5 L0,5 oc6,5
33.350	Capdepera	39 43,0 3 28,7	GpD(2+3)B 20s	76	16	Torre blanca ángulos oscuros y tejado rojizo, 18 metros	L0,2oc2,3L0,2oc6,6[(L0,2oc1,8)2 veces]L0,2 oc6,6 Oc 010º-148º por Isla de Mallorca

Nº NO	SITUACIÓN SITUATION	COORDENADAS	APARIENCIA NOCTURNA DECRIPTION	ALTURA S.N.M. LEVEL FROM THE SEA	ALCANCE NOMINAL REACH MILES	APARIENCIA DIURNA DECRIPTION	OBSERVACIONES REMARKS
33.550	Morro de sa Carabassa	39 32,2 3 20,5	DB 5s	20	4	Torreta a franjas blancas y negras, 6 metros	L0,5 oc4,5
33.610	Punta de ses Crestes	39 24,9 3 16,3	GpD(2)B 10s	42	10	Torre a bandas blancas y negras sobre casa blanca on tejado rojo ,25 metros	L0,5 oc2,0 L0,5 oc7,0 Vis 207º-006º
33.620	Punta de sa Batería	39 25,0 3 16,2	GpD(4)R 11s	12	4	Columna roja sobre caseta blanca con rectángulo rojo, 7 metros	[(L0,5 oc1,5) 3 veces] L0,5 oc4,5
33.680	Punta d'es Fortí	39 22,1 3 14,1	GpD(1+2)B 20s	17	5	Torreta a franjas blancas y negras, 6 metros	L1,0 oc4,0 L1,0 oc2,0 L1,0 oc11,0
33.750	Punta de sa Torre	39 21,4 3 13,0	GpD(3+1)B 10s	22	7	Torreta blanca sobre caseta a franjas blancas	[(L0,5 oc1,0) 2 veces] L0,5 oc3,0 L0,5 oc3,0
33.830	Torre d'en Beu	39 19,8 3 10,7	DB 3s	32	12	Torre octogonal a franjas blancas y negras, 6 m	L0,8 oc2,2
33.890	Punta Salinas	39 16,0 3 03,3	GpD(2+1)B 20s	17	13	Torre y casa blancas, 17 m	L1,0 oc2,0 L1,0 Oc7,5 L1,0 oc7,5 Sir Mo(S) 15s 3M (son2 sil2 son2 sil2 son2 sil5). Oc 229º-264º por Isla de Mallorca. Oc 29º-46º por archipiélago de Cabrera.
33.930	Isla de Na Guardis	39 18,7 3 00,0	GpD(4)V 12s	7	4	Torreta blanca con parter superior verde, 5 metros	[(L0,5 oc1,5) 3 veces] L0,5 oc5,5
33.940	Punta de Campos	39 18,8 2 59,7				Torre cilíndrica a bandas blancas y negras, 12 m	[(L0,5 oc1,5) 2 veces] L0,5 oc6,0
34.130	Punta Plana	39 21,2 2 54,9	GpD(4)B 7s	16	6	Torre a bandas blancas y negras, 12 metros	[(L0,5 oc0,5) 3 veces] L0,5 oc3,5
34.180	Cap Blanc	39 21,9 2 47,3	OcB 5s	95	15	Torre y casa blancas, 12 m.	L4,0 oc1,0 Oc 115º-296º por Isla de Mallorca. Oc 321º-336º por archipiélago de Cabrera
34.320	Ciudad Jardín Espigón S Extr.	39 33,0 2 41,4	GpCt(9)B 15s	5	5	Torre cardinal W, 4 m.	[(L0,5 oc0,5) 8 veces] L0,5 oc6,5 Apag (T)
34.330	Ciudad Jardín Espigón N Ang.	39 33,0 2 41,4	GpCt(9)B 15s	5	5	Torre cardinal W, 4 metros	[(L0,5 oc0,5) 8 veces] L0,5 oc6,5 Apag (T)

PUERTO DE PALMA

34.340	Caló d'en Rigo Dique de Poniente Extr.	39 33,6 2 40,6	GpD(2)R 7s	7	5	Torreta piramidal roja,4m	L0,5 oc1,5 L0,5 oc4,5
34.350	Caló d'en Rigo Dique de Levante Extr.		GPD(2)V 7s	7	3	Torreta piramidal verde, 4m	L0,5 oc1,5 L0,5 oc4,5

2.Caracter sticas T cnicas de los Puertos / Technical Characteristics of the Ports

Nº NO	SITUACIÓN SITUATION	COORDENADAS	APARIENCIA NOCTURNA DECRIPTION	ALTURA S.N.M. LEVEL FROM THE SEA	ALCANCE NOMINAL REACH MILES	APARIENCIA DIURNA DECRIPTION	OBSERVACIONES REMARKS
34.400	Portitxol-Espigón exteriorTroneras	39 33,6 2 40,2	GpD(3)R 9s	7	5	Torreta roja sobre caseta blanca con rectángulo rojo, 6 m.	[(L0,5 oc1,5) 2 veces] L0,5 oc4,5
34.410	Portitxol-Espigón exterior Sa Roqueta	39 33,6 2 40,2	GpD(3)V 9s	7	3	Torreta verde sobre caseta blanca contriángulo verde, 6 m.	[(L0,5 oc1,5) 2 veces] L0,5 oc4,5
34.420	Portitxol-Espigón Antíguo Troneras	39 33,7 2 40,2	GpD(4)R 11s	7	1	Torreta roja sobre caseta blanca con rectángulo rojo, 4 m	[(L0,5 oc1,5)3 veces] L0,5 oc4,5
34.430	Portitxol-Espigón	39 33,7 2 40,2	GpD(4)V 11s	7	1	Torreta verde sobre caseta blancacon triángulo verde, 5 m.	[(L0,5 oc1,5)3 veces] L0,5 oc4,5
34.500	Porto Pí	39 33,0 2 37,5	GpD(2)B 15s	41	22	Torre cuadrangular de piedra,38 m	L0,4 oc3,3 L0,4 oc10,9 Oc 40º-237º por Pta.Cala Figuera y Cap Regana.Racon Mo(M) 22M
34.520	Dique W Ang.1ª y 2ª alineaciones	39 32,8 2 38,0	GpCt(6)B+DL 15s	16	5	Torre cardinal S, 8 metros	[(L0,5 oc0,5) 6 veces] L3,0 oc6,0 Oculta en el interior del Puerto
34.530	Dique W Ang.2ª y 3ª alineaciones	39 33,1 2 38,4	GpCt(3)B 10s	16	5	Torre cardinal E,10 metros	L0,5 oc0,5 L0,5 0c0,5 L0,5 0c7,5 Sir Mo(P) 30s 4M (son2 sil2 son6 sil2 son6 sil2 son2 sil8). Reflector de radar. Oculta en el interior del Puerto
34.540	Dique Extr.	39 33,2 2 38,4	DR 3,0s	19	7	Torre roja sobre caseta blanca con rectángulo rojo, 13 metros	L0,5 oc2,5 Luces FR en antenas 4,5M al E y al ESE
34.580	Muelle de Poniente Extr.	39 33,2 2 37,9	GpD(2+1)R 12s	5	3	Torreta piramidal roja con banda central verde, 4 m.	L1,0 oc1,0 L1,0 oc3,0 L1,0 oc5,0
34.600	Ampliación Muelle de Poniente Ang.	39 33,3 2 37,9	GpD(2)R 7s	7	1	Columna roja,5 metros	L0,5 oc1,5 L0,5 oc4,5
34.630	Club de Mar-Trans. Ca'n Barbará Extr.	39 33,4S 2 37,8	GpD(2+1)R 15s	5	1	Columna roja con banda central verde, 4 metros	L0,5 oc1,5 L0,5 oc4,5 L0,5 oc7,5
34.650	Club de Mar-Trans. Pedrera Extr. S	39 35,5 2 37,8	GpD(4)R 11s	5	3	Columna roja,4 metros	[(L0,5 oc1,5) 3 veces] L0,5 oc4,5 Sincronizada con la luz nº 34.660
34.660	Club de Mar-Trans. Pedrera Extr. N	39 33,7 2 37,8	GpD(4)R 11s	5	3	Columna roja,4 metros	[(L0,5 oc1,5) 3 veces] L0,5 oc4,5 Sincronizada con luz nº 34.650
34.680	Pantalán del Mediterráneo Extr. S	39 33,7 2 37,8	DR 3s	5	1	Columna roja,4 metros	L0,5 oc2,5 Sincronizada con luz nº 34.690
34.690	Pantalán del Mediterráneo Extr. N	39 33,8 2 37,8	DR 3s	5	1	Columna roja,4 metros	L0,5 oc2,5 Sincronizada con luz nº 34.680
34.710	Dique E Extr. Ang SW	39 33,6 2 38,1	DV 3s	17	5	Columna verde sobre caseta blanca con triángulo verde, 15 metros	L0,5 oc2,5 Sincronizada con luz nº 34.720
34.720	Dique E Ang.NW Extr.	39 33,7 2 38,1	DV 3s	8	3	Columna verde, 6 metros	L0,5 oc2,5 Sincronizada con luz nº 34.710

Nº NO	SITUACIÓN SITUATION	COORDENADAS	APARIENCIA NOCTURNA DECRIPTION	ALTURA S.N.M. LEVEL FROM THE SEA	ALCANCE NOMINAL REACH MILES	APARIENCIA DIURNA DECRIPTION	OBSERVACIONES REMARKS
34.740	Espigón Rama Corta N Ang.SW	39 33,9 2 38,2	GpD(2)V 7s	7	1	Columna verde, 5 metros	L0,5 oc1,5 L0,5 oc4,5 Sincronizada con luz 34.750
34.750	Espigón Rama Corta N Ang.NE	39 33,9 2 38,2	GpD(2)V 7s	7	1	Columna verde, 5 metros	L0,5 oc1,5 L0,5 oc4,5 Sincronizada con luz 34.740
34.770	Espigón Exterior Ang.SW	39 34,0 2 38,4	GpD(3)V 9s	7	1	Columna verde, 5 metros	[(L0,5 oc1,5) 2 veces] L0,5 oc4,5 Sincronizada con luz 34.780
34.780	Espigón Exterior Ang.NE	39 34,0 2 38,4	GpD(3)V 9s	7	1	Columna verde, 5 metros	[(L0,5 oc1,5) 2 veces] L0,5 oc4,5 Sincronizada con luz 34.770
34.800	Espigón Consigna Ang.SW	39 34,0 2 38,5	GpD(4)V 11s	7	1	Columna verde, 5 metros	[(L0,5 oc1,5) 3 veces] L0,5 oc4,5 Sincronizada con luz nº 34.810
34.810	Espigón Consigna Ang.NE	39 34,0 2 38,5	GpD(4)V 11s	7	1	Columna verde, 5 metros	[(L0,5 oc1,5) 3 veces] L0,5 oc4,5 Sincronizada con luz nº 34.800
34.860	Muelle de Astilleros	39 34,0 2 38,4	GpD(3)R 9s	6	1	Columna roja, 4 metros	[(L0,5 oc1,5) 2 veces] L0,5 oc4,5
34.880	Muelle Pescadores Extr.	39 34,1 2 38,5	GpD(4)R 11s	6	1	Columna roja,4 metros	[(L0,5 oc1,5) 3 veces] L0,5 oc4,5
34.990	Club Náutico Espigón nº 3 Extr.	3934,0 2 38,2	GpD(2)R 14s	6	1	Columna metálica roja,5 m	L1 oc3 L1 oc9
34.995	Club Náutico Muelle de Amarres Ang.		GpD(2)V 11s	5	1	Columna verde, 4 m	L1,0 oc3,0 L1,0 oc6,0
35.000	Club Náutico Muelle de EsperaG	39 33,9 2 38,1	GpD(2+1)R 12s	6	1	Columna metálica roja con banda verde, 5 metros	L0,5 oc1,5 L0,5 oc4,5 L0,5 oc4,5
35.010	Dársena de San Magín Espigón Extr.	39 34,1 2 38,0	GpD(2+1)R 10s	6	1	Columna roja con banda central verde, 5 metros	L1,0 oc1,0 L1,0 oc3,0 L1,0 oc3,0
35.090	Punta Cala Figuera	39 27,5 2 31,4	GpD(4)B 20s	45	15	Torre troncocónica blanca espiral negra,24 metros	[(L0,3 oc3,0) 3 veces] L0,3 oc9,8 Sir(2) 12s (son2 sil2 son2 sil6). RC. Oc 094º-293º.
35.120	Islote El Toro	39 27,8 2 28,4	DB 5s	31	8	Torre troncocónica blanca, 7 metros	L0,4 oc4,6
35.170	Cap de Sa Mola	39 32,0 2 21,9	GpD(1+3)B 12s	128	12	Columna a bandas blancas y negras sobre caseta blanca, 10 metros	L0,5 oc3,5 L0,5 oc1,5 L0,5 oc1,5 L0,5 oc3,5 Vis 304,4º-131,6º.Oc por Pta. Galinda al E del 158,2º
35.260	Cap Llebeig	39 34,5 2 18,3	DB 7,5s	130	20	Torre de mamposteria edificio de piedra tejado rojo, 15 m	L0,2 oc7,3 Oc.150º-313º por I.de Mallorca
35.310	Cap de Tramuntana	39 36,0 2 20,4	GpD(2)B 12s	67	14	Torre de mampostería edificio de piedra tejado rojo, 15 m	L0,3 oc2,7 L0,3 oc8,7 Oc 27º-95º por I.Dragonera. Oc 230º-346º por I.de Mallorca

2.Caracter sticas T cnicas de los Puertos / Technical Characteristics of the Ports

Nº NO	SITUACIÓN SITUATION	COORDENADAS	APARIENCIA NOCTURNA DECRIPTION	ALTURA S.N.M. LEVEL FROM THE SEA	ALCANCE NOMINAL REACH MILES	APARIENCIA DIURNA DECRIPTION	OBSERVACIONES REMARKS
35.330	Illa Mitjana	39 35,2 2 20,6	GpCt(9)B 15s	10	3	Baliza cardinal W con marca de tope, 5 metros	[(L0,3 oc0,7) 8 veces] L0,3 oc6,7
35.360	Cap Gros	39 47,9 2 41,0	GpD(3)B 15s	120	18	Torre y casa blancas tejado rojo, 22 metros	L0,2 oc2,3 L0,2 oc2,3 L0,2 oc9,8 Vis 054º-232º
35.380	Punta de sa Creu	39 47,9 2 41,4	DB 2,5s	35	13	Torre troncocónica a bandas blancas y negras, 13 metros	L0,5 oc2,0 Vis 088º-160º
35.410	Sóller Enfilación 126º 38' Anterior	39 47,6 2 41,9	CtR 1s	49	4	Torre cilíndrica blanca con rombo de aluminio, 7 m	L0,5 oc0,5
35.411	Sóller Enfilación 126º 38 Posterior		IsoR4s	60	4	Torre cilíndrica blanca con rombo de aluminio, 7 m	L2 oc2
35.540	Isla Foradada	39 12,5 2 58,8	GpD(2)B 12s	42	13	Torre a bandas blancas y negras sobre caseta blanca, 13 metros	L0,8 oc2,4 L0,8 oc8,0 Oc 001º-047º
35.590	Cap de Llebeig	39 09,7 2 55,1	GpD(4)B 14,5s	74	7	Torre prismática en damero blanco y negro, 7 metros	[(L0,5 oc2,0) 3 veces] L0,5 oc6,5
35.640	Punta de sa Creueta	39 09,3 2 55,8	DR 4s	13	7	Torre prismática blanca con rectángulo rojo, 5 metros	L0,5 oc3,5
35.740	Punta n'Ensiola	39 07,8 2 55,4	GpD(3)B 15s	121	19	Torre a rombos blancos y rojos, 21 metros	L0,2 oc2,3 L0,2 oc2,3 L0,2 oc9,8 Vis 277,5º-169º
ISLA DE MENORCA							
35.790	Cap de Cavalleria	40 05,4 4 05,6	GpD(2)B 10s	94	22	Torre y casa blancas, 15 m.	L0,1 oc 1,9 L0,1 oc7,9 Vis 074º-292º.Racon
35.800	Cap de sa Pared	40 03,8 4 08,0	DB 2s	29	8	Torre cilíndrica a bandas blancas y negras sobre caseta blanca,6 metros	L0,5 oc1,5
35.840	Fornells Enfilación 178,5º Anterior	40 02,9 4 08,2	CtR 1s	14	4	Torre troncopiramidal blanca, 6 metros	L0,3 oc 0,7
35.841	Fornells Enfilación 178,5º Posterior	40 02,9 4 08,2	IsoR 4s	23	8	Torre troncopiramidal blanca, 9 metros	L2 oc2
35.900	Cap Favaritx	39 59,8 4 16,0	GpD(1+2)B 15s	47	16	Torre blanca con banda helicoidal negra,28 m	L0,3 oc5,7 L0,3 oc2,7 L0,3 oc5,7
35.940	Punta de s'Esperó	39 52,7 4 19,7	GpD(1+2)B 15s	51	8	Torre a bandas blancas y negras sobre caseta blanca, 11 metros	L0,5 oc2,0 L0,5 oc1,5 L0,5 oc10,0

Nº NO	SITUACIÓN SITUATION	COORDENADAS	APARIENCIA NOCTURNA DECRIPTION	ALTURA S.N.M. LEVEL FROM THE SEA	ALCANCE NOMINAL REACH MILES	APARIENCIA DIURNA DECRIPTION	OBSERVACIONES REMARKS
PUERTO DE MAHON							
35.950	Punta de San Carlos	39 52,0 4 18,5	GpOc(2)B 6s	22	12	Torre a bandas blancas y negras con base blanca,15 m	L3 oc1 L1 oc1 Vis 183º-143º.RC
35.970	Boya Laja de San Carlos	39 52,0 4 18,7	DR 5s		3	De castillete rojo con marca de tope cilindro rojo	L0,5 oc4,5 Reflector de radar
35.990	Boya Laja de Fuera	39 52,2 4 18,7	DV 5s		3	De castillete verde con marca de tope cono verde	L0,5 oc4,5 Reflector de radar
36.010	Boya Punta San Felipet	39 52,3 4 18,4	GpD(2)V 7s		3	De castillete verde con marca de tope cono verde	L0,5 oc1,5 L0,5 oc4,5 Reflector de radar
36.030	Boya Laja del Moro	39 52,3 4 18,3	GpD(2)R 7s		3	De castillete rojo con marca de tope cilindro rojo	L0,5 oc1,5 L0,5 oc4,5 Reflector de radar
36.050	Punta del Lazareto	39 52,6 4 18,2	GpD(3)V 9s	13	4	Torre y caseta blancas con triángulo verde, 6 metros	L0,5 oc1,5 L0,5 oc1,5 L0,5 oc4,5
36.070	Isla Cuarentena o Plana.Punta SW	39 53,0 4 18,0	GpD(4)V 11s	9	1	Torreta cilíndrica verde, 6 metros	[(L0,5 oc1,5) 3 veces] L0,5 oc4,5
36.090	Punta de Na Cafeies	39 53,0 4 17,7	GpD(3)R 9s	8	3	Torre y caseta blancas con rectángulo rojo, 4 m	L0,5 oc1,5 L0,5 oc1,5 L0,5 oc4,5
36.110	Punta de Villacarlos	39 53,1 4 17,7	GpD(4)R 11s	10	3	Torre y caseta blancas con rectángulo rojo, 4 m	[(L0,5 oc1,5) 3 veces] L0,5 oc4,5
36.130	Isla del Rey o del Hospital.Costa S	39 53,2 4 17,3	DV 5s	13	3	Torre y caseta blancas con triángulo verde, 13 m	L0,5 oc4,5
36.150	Isla del Rey o del Hospital.Costa N	39 53,3 4 17,3	OcR 4s	16	3	Torre cilíndrica roja,6 m	L3 oc1
36.170	Punta de sa Bassa	39 53,4 4 17,4	OcV 4s	9	3	Trípode verde sobre caseta blanca contriángulo verde, 3 m	L3 oc1
36.190	Punta de Cala Figuera	39 53,5 4 16,6	DR 5s	7	4	Poste metálico rojo, 5 m	L0,5 oc4,5
36.210	Isla Pinta.Costa S	39 53,6 4 16,3	GpD(2)V 7s	4	3	Poste verde con marca de tope cono verde, 3 metros	L0,5 oc1,5 L0,5 oc4,5 FR sobre antena 650m al NNW
36.230	Isla Pinta.Costa W	39 53,6 4 16,2	GpD(3)V 9s	4	3	Poste verde con marca de tope cono verde, 3 metros	L0,5 oc1,5 L0,5 oc1,5 L0,5 oc4,5
36.250	Estación Naval Espigón Este	39 53,6 4 16,2	GpOc(2)V 6s	7	1	Poste verde con marca de tope cono verde, 3 metros	L3 oc1 L1 oc1
36.260	Estación Naval Espigón Central	39 53,6 4 16,1	CtV 1s	4	1	Poste verde con marca de tope cono verde, 3 metros	L0,25 oc0,75
36.270	Estación Naval Espigón Oeste	39 53,7 4 16,1	GpD(4)V 11s	4	1	Poste verde con marca de tope cono verde, 3 metros	[(L0,5 oc1,5) 3 veces] L0,5 oc4,5

2.Caracter sticas T cnicas de los Puertos / Technical Characteristics of the Ports

Nº NO	SITUACIÓN SITUATION	COORDENADAS	APARIENCIA NOCTURNA DECRIPTION	ALTURA S.N.M. LEVEL FROM THE SEA	ALCANCE NOMINAL REACH MILES	APARIENCIA DIURNA DECRIPTION	OBSERVACIONES REMARKS
36.290	Isla Lazareto. Costa E	39 52,7 4 18,4	GpCt(3)B 10s	7	1	Torre cilíndrica Card.E con marca de tope, 6 metros	L0,5 oc0,5 L0,5 oc0,5 L0,5 oc7,5 Oc hacia el canal principal
36.310	Isla Lazareto. Canal Alfonso XII Extr. E	39 52,9 4 18,3º	GpCt(2)R 6s	7	1	Torreta cilíndrica roja,6 m	L0,3 oc0,7 L0,3 oc4,7
36.320	Isla Lazareto. Canal de Alfonso XII Extr. W	39 53,0 4 18,3	CtR 1s	7	1	Torreta cilíndrica roja,6 m	L0,3 oc0,7
36.370	Isla del Aire	39 48,0 4 17,7	DB 5s	53	18	Torre a bandas blancas y negras con casa blanca,38 m	L0,2 oc4,8 Oc 111º-197º entre Pta.Na Cafeies y Esperó.Luces FR sobre antena a 1,85M al 236º
36.372	Bajó d'en Caragol	39 48,6 4 15,3	GpCt(6)B+DL 15s	10	5	Torre Card.S con marca de tope, 10 metros	[(L0,3 oc0,7) 6 veces] L2,0 oc7,0
36.420	Cap D'Artrutx	39 55,4 3 49,5	GpD(3)B 10s	45	19	Torre a bandas blancas y negras sobre casa blanca,34 m	L0,2 oc 1,8 L0,2 oc1,8 L0,2 oc5,8 Vis 267º-158º°
36.470	Punta de sa Farola	39 59,8 3 49,4	GpOc(2+3)B 14s	21	14	Torre a franjas blancas y negras sobre casa blanca,13 metros	L3 oc1 L1 oc1 L3 oc1 L1 oc1 L1 oc1 Vis 004º-094º
36.680	Punta Nati	40 03,1 3 49,5	GpD(3+1)B 20s	42	16	Torre blanca con cúpula y linterna de aluminio, 19 m	L0,4 oc2,1 L0,4 oc2,1 L0,4 oc7,1 L0,4 oc7,1 Vis 039º-162º
ISLA DE EIVISSA							
31.900	Punta Moscarter	39 06,9 1 31,9	DB 5s	93	18	Torre a bandas helicoidales blancas y negras, 52 metros	L 0,3 oc 4,7 Vis 074º - 294º
31.920	Losa d'es Figueral	39 02,9 1 37,1	CtR 1s	11	4	Castillete sobre columna,10 m	L0,4 oc0,6 Des (T)
31.950	Islote Tagomago Extr. SE	39 01,9 1 39,1	GpD(2+1) BR 30s	86	17	Torre octogonal blanca sobre edificio, 23 metros	L0,3 oc13,4 L0,3 oc 2,2 L0,3 oc13,5 043,5º B 037,0º R 043,5º El sector rojo cubre el bajo de Santa Eulalia
31.970	Llosa de Santa Eulària	38 58,6 1 35,6	GpD(2)B 5s	11	5	Torre peligro aislado con marca de tope, 10 metros	L0,5 oc1,0 L0,5 oc3,0 Bajo (1,7m) en 300m al 110º
32.000	Islote Dau Gros	38 53,.5 1 27,2	GpD(2)B 10s	13	6	Torre Peligro Aislado con marca de tope, 6 metros	L0,5 oc1,5 L0,5 oc7,5
PUERTO DE EIVISSA							
32.050	Botafoc	38 54,3 1 27,3	OcBR 7s	31	7	Torre y casa blancas con linterna gris, 16 metros	L5 oc2 034º R (sobre islotes Malvins y Esponja) 045º B 034º . Sir (2) 10s (son2 sil2 son2 sil4) 3M . Oc por I. Grossa cubriendo los Islotes Lladós N y S

Nº NO	SITUACIÓN SITUATION	COORDENADAS	APARIENCIA NOCTURNA DECRIPTION	ALTURA S.N.M. LEVEL FROM THE SEA	ALCANCE NOMINAL REACH MILES	APARIENCIA DIURNA DECRIPTION	OBSERVACIONES REMARKS
32.055	Marina d'es Botafoc Dique Extr.	38 54,7 1 27,0	GpD(2+1)V 11s	6	6	Torreta troncocónica verde con banda roja y caseta con triángulo verde, 3 metros	L0,4 oc 0,8 L0,4 oc3,0 L0,4 oc6,0
32.060	Marina d'es Botafoc Martillo Extr.	38 54,7 1 27,0	GpD(2)R 5s	2	2	Poste rojo	L0,5 oc1,0 L0,5 oc3,0
32.065	Marina d'es Botafoc Contradique Extr.		GpD(2)V 5s	2	2	Poste verde, 1 metro	L0,5 oc1,0 L0,5 oc3,0
32.070	Dique de abrigo Extr.	38 54,7 1 26,6	DR 3s	12	7	Torreta troncocónica blanca con cúpula roja,11 m	L0,7 oc2,3 Oc al W de los Islotes Malvins
32.090	Rompeolas exterior	38 54,8 1 26,7	DV 3s	12	5	Columna verde sobre torreta blanca con triángulo verde, 11 m	L0,5 oc2,5
32.110	Ibiza Nueva Rompeolas Extr.	38 54,8 1 26,7	GpD(2+1)V 21s	12	3	Columna verde con franja central rojasobre caseta blanca, 11 metros	L0,5 oc1,5 L0,5 oc9,0 L0,5 oc9,0
32.130	Ibiza Nueva Dique W Extr.	38 54,9 1 26,7	OcR 4s	7	3	Columna roja sobre edificio de oficinas, 6 metros	L3,0 oc1,0
32.150	Muelle Comercial Ang. E	38 54,8 1 26,5	GpD(2)V 7s	6	2	Poste metálico verde, 4 m	L0,5 oc1,5 L0,5 oc4,5
32.170	Muelle Comercial Ang. W	38 54,9 1 26,4	GpD(3)V 9s	6	2	Poste metálico verde, 4 m	L0,5 oc1,5 L0,5 oc1,5 L0,5 oc4,5
32.190	Contramuelle Ang. W	38 54,7 1 26,4	GpD(3)R 9s	6	3	Poste metálico rojo, 4 m	L0,5 oc1,5 L0,5 oc1,5 L0,5 oc4,5
32.210	Contramuelle Ang. E	38 54,7 1 26,4	GpD(2)R 7s	6	3	Poste metálico rojo, 4 metros	L0,5 oc1,5 L0,5 oc4,5
32.310	Islote Es Vedrá	38 51,7 1 11,3	DB 5s	21	11	Torre troncocónica blanca,3 m	L1,2 oc3,8 Oc 134º-262º
32.360	Islote Bleda Plana	38 58,7 1 09,6	GpD(3)B 15s	28	10	Torre cilíndrica blanca,8 m	[(L0,8 oc2,4) 2 veces] L0,8 oc7,8 Vis 349º-239º
32.410	Isla Conillera	38 59,5 1 27,7	GpD(4)B 20s	85	18	Torre y casa blancas, 18 metros	[(L0,2 oc1,5) 3 veces] L0,2 oc14,7
32.460	Punta d'en Xinxó	38 58,3 1 17,0	DV 3,5s	9	5	Columna verde sobre torreta blanca con triángulo verde, 8 m	L0,5 oc3,0 Vis 075º-275º
32.520	Islote de's Penjats	38 48,8 1 24,7	GpOc(1+2)B 14s	27	12	Torre a bandas blancas y negras sobre casa blanca,17 m	L3,5 oc2,0 L3,5 oc2,0 L1,0 oc2,0
32.540	Bajo de's Penjats	38 48,5 1 24,4	GpCt(6)+DL 15s		5	Boya cardinal S	[(L0,3 oc0,7) 6 veces] L2,0 oc7,0

2.Caracter sticas T cnicas de los Puertos / Technical Characteristics of the Ports

Nº NO	SITUACIÓN SITUATION	COORDENADAS	APARIENCIA NOCTURNA DECRIPTION	ALTURA S.N.M. LEVEL FROM THE SEA	ALCANCE NOMINAL REACH MILES	APARIENCIA DIURNA DECRIPTION	OBSERVACIONES REMARKS
ISLA DE FORMENTERA							
32.560	Bajo de'n Pou	38 48,2 1 25,2	CtB 1s	10	4	Torre cardinal N, 9 metros	L0,3 oc0,7
32.580	Islote de'n Pou	38 47,9 1 25,3	GpD(3+1)B 20s	28	11	Torre blanca con 2 bandas negras, 25 metros	L0,8 oc2,2 L0,8 oc2,2 L0,8 oc6,2 L0,8 oc6,2
32.600	Islote Espardell	38 48,2 1 28,6	GpD(3)B 7,5s	37	8	Torre troncocónica blanca, 16 m	L0,5 oc1,0 L0,5 oc1,0 L0,5 oc4,0
32.610	Islote Casteví	38 46,5 1 25,1	GpCt(9)B 15s	14	4	Baliza cardinal W, 7 metros	[(L0,5 oc0,5) 8 veces] L0,5 oc6,5
32.650	Enfilación Cala Pujols 215ª 27' Anterior	38 43,4 1 27,4	CtR 1s	4	2	Torre cuadrangular blanca con rombo rojo, 3 metros	L0,1 oc0,9 Vis 27º
32.651	Enfilación Cala Pujols 215º 27' Posterior		so R 4s	7	2	Torre cuadrangular blanca con rombo rojo	L2 oc2
32.700	La Mola	38 39,7º 1 35,0	DB 5s	142	23	Torre sobre casas blancas, 22 metros	L0,4 oc4,6 Oc 050º-150º por Isla Formentera
32.750	Cap Barbaria	38 38,4 1 23,3	GpD(2)B 15s	78	18	Torre cilíndrica blanca,19 m	L0,2 oc1,8 L0,2 oc12,8 Oc 171º-234º.Oc 248º-264º por península de La Mola
32.800	Cala Savina	38 44,1 1 24,9	GpD(4)B 16s	13	7	Torre troncocónica blanca, 11 metros	[(L1 oc2) 3 veces] L1 oc6
PORT DE LA SAVINA							
32.850	Dique de abrigo Extr.	38 44,0 1 25,1	GpD(3)V 9s	11	3	Columna verde sobre torreta blanca con triángulo verde, 8 m	L0,5 oc1,5 L0,5 oc1,5 L0,5 oc4,5
32.855	Nueva Dársena Pesquera	38 44,1 1 25,1	GpD(3)R 9s	5	4	Torreta cilíndrica roja,3 m	L0,5 oc1,5 L0,5 oc1,5 L0,5 oc4,5
32.800-1	Primera boya de estribor	38 44,3 1 25,2	DV 4s	2	5	Boya verde con marca de tope	L0,5 oc3,5 Reflector de radar
32.800-2	Primera boya de babor	38 44,3 1 25,6	DR 4s	2	5	Boya roja con marca de tope	L0,5 oc3,5 Reflector de radar
32.800-3	Segunda boya de estribor	38 44,2 1 25,2	GpD(2)V 15s	2	3	Boya verde con marca de tope	L0,5 oc3,5 L0,5 oc oc10,5 Reflector de radar
32.800-4	Segunda boya de babor º	38 44,1 1 25,5	GpD(2)R 15s	2	3	Boya roja con marca de tope	L0,5 oc3,5 L0,5 oc10,5 Reflector de radar

2.3.MUELLES Y ATRAQUES / QUAYS AND BERTHS

2.3.1.CLASIFICACION POR DARSENAS / CLASSIFICATION BY BASINS

2.3.1.1.DEL SERVICIO / PORT AUTHORITY

	LONG (m) LENGTH (m)	CALADO (m) DEPTH (m)	ANCHO (m) WIDTH (m)	EMPLEOS USES
PUERTO DE PALMA				
En Dársenas Comerciales / In Commercial Basins				
1er tramo ext.Muelles Comerciales	100,00	11,00	87,00	Ro-Ro
Testero Muelles Comerciales	200,00	10,00-9,00	103,00	Ro-Ro y Contenedores
Prolongación Muelle Adosado	176,00	9,00-8,00	103,00	Contenedores
Muelle Adosado	107,00	8,00	103,00	Contenedores
Rama Corta del Norte (ext.)	130,00	8,00	30,00	Ro-Ro
Rama Corta del Norte (testero)	60,00	7,00	30,00	Remolcadores
Rama Corta del Norte (int.)	130,00	7,00	30,00	Ro-Ro
Prolongación Muelle Nuevo	251,00	7,00	103,00	Contenedores
Espigón Exterior (ext.)	93,00	7,00	25,00	Ro-Ro
Espigón Exterior (testero)	50,00	7,00	20,00	Reparación embarcaciones
Espigón Exterior (int.)	108,00	7,00	25,00	Reparación embarcaciones
Muelle Nuevo	169,00	7,00	95,00	Reparación embarcaciones
Pantalan Muelle Nuevo	197,00	7,00	6,00	Reparación embarcaciones
Espigón Consigna (ext.)	66,00	7,00	45,00	Reparación embarcaciones
Espigón Consigna (testero)	35,00	5,00	10,00	Reparación embarcaciones
Espigón Consigna (int.)	95,00	5,00	10,00	Reparación embarcaciones
Muelle Viejo	195,00	5,30-3,00	11,40	Emb.Recreo y M.espera Travel-Lift
Muelle de La Lonja (1er. tramo)	111,00	3,00	0,00	Tráfico local y servicio
Ampliación Muelle Poniente (ángulo)	27,00	6,00	20,00	Ferrys/Cruceros Turisticos
Ampliación Muelle Poniente (paramento Norte)	246,00	19,00-6,00	65,00	Ferrys/Cruceros Turisticos/Convencional
Ampliación Muelle Poniente (paramento Este)	99,00	9,00	37,80	Ferrys
Muelle Poniente Norte	269,00	12,00-8,00	35,00-8,40	Ferrys/Cruceros Turisticos
Muelle Poniente Sur	390,00	12,00-8,01	35,00-8,41	Ferrys/Cruceros Turisticos
Muelle Poniente (testero)	30,00	12,00-8,02	35,00-8,42	Ferrys/Cruceros Turisticos
Muelle de Paraires	363,00	12,00-10,00	50,00	Ferrys/Cruceros Turisticos
Muelle de Ribera en San Carlos	250,00	12,00	60,00	Graneleros/Convencional
Dique del Oeste 1ª alineación	360,00	12,00	30,00	Cruceros Turisticos
Terminal Mixta Ro-Ro/Lo-Lo	543,00	12,00		Ferrys/Cruceros Turisticos
Dique del Oeste 2ª alineación	450,00	12,00	30,00	Graneleros
TOTAL	**5.300,00**			
En Dársenas Pesqueras / In Fishing Basins				
Dique de la Roqueta	123,00	3,00-1,00	10,00	Pesca de aparejo
Muelle de La Lonja (2º tramo)	125,00	3,00	10,00	Pesca de aparejo
Pantalán varadero M.Lonja nº 1	184,00	3,00	8,00	Pesca de cerco
Pantalán M.Lonja nº 2	164,00	3,00	4,00	Pesca de aparejo
Pantalán M.Lonja nº 3	184,00	3,00	8,00	Pesca de aparejo
Muelle Industria Pesquera	86,00	3,00	9,45	Pesca de aparejo
Muelle de Pescadores	206,00	5,00-4,00	11,00	Pesca de arrastre
TOTAL	**1.072,00**			

2.Caracter sticas T cnicas de los Puertos / Technical Characteristics of the Ports

	LONG (m) LENGTH (m)	CALADO (m) DEPTH (m)	ANCHO (m) WIDTH (m)	EMPLEOS USES
En Otras Dársenas / In Other Basins				
Surgidero del Portitxol	1.415,00	2,50-1,00	6,00-10,00	Embarcaciones de recreo
Dique de la Roqueta 36 atraques de punta	105,00	2,50-1,00	2,00	Embarcaciones de recreo
Pantalanes 358 atraques de punta	1.010,00	2,50-1,00	6,00-2,00	Embarcaciones de recreo
Espigón-20 atraques de punta	57,00	2,00-1,00	5,00	Embarcaciones de recreo
Dique de Troneras-60 atraques de punta	129,00	2,00-1,00	6,00-2,00	Embarcaciones de recreo
Embarcadero de Sa Punta de's Gas	104,00	4,00-1,00	2,50	Tráfico local o de bahía
Muelle de San Pedro	75,00	4,00	2,00	Embarcaciones de recreo
Muelle del Jonquet	296,00	1,00	4,50	Embarcaciones de recreo
Dársena de San Magín	496,00	1,80-1,40	12,00-4,50	Embarcaciones de recreo
Paseo Marítimo Ing.Gabriel Roca	975,00	5,00-1,50	4,50	Embarcaciones de recreo
Pantalán de Cuarentena	368,00	5,00	6,00	Embarcaciones de recreo
Dársena de Ca'n Barbarà	588,00	1,50	3,00-1,00	Embarcaciones de recreo
Terminal de pasajeros de tráfico local o bahía	397,00	4,00-2,00	5,00	Tráfico local o bahía
TOTAL	**6.015,00**			
TOTAL DARSENAS DEL SERVICIO	**12.387,00**			
TOTAL PORT AUTHORITY				
PUERTO DE ALCUDIA				
En Dársenas Comerciales / In Commercial Basins				
Muelle Adosado	246,00	6,50-7,00	31,00	Graneleros/Convencional
Muelle de Ribera	226,00	6,50	50,00-70,00	Ro-Ro
Dientes	20,00	6,50	20,00	Ro-ro y Ferrys
Muelle de Poniente 1ª alineación	127,00	7,00	75,00	Ro-ro
Muelle de Poniente 2ª alineación y Duques de Alba	90,00	6,50	80,00	Ro-ro
TOTAL	**709,00**			
En Dársenas Pesqueras / In Fishing Basins				
Muelle Pesquero	140,00	1,00-3,00	14,00	Embarcaciones de pesca
TOTAL	**140,00**			
En Otras Dársenas / In Other Basins				
Muelle Emb. Recreo	145,00	0,50-1,00	5,00-15,00	Embarcaciones de recreo
TOTAL	**145,00**			
TOTAL DARSENAS DEL SERVICIO	**994,00**			
TOTAL PORT AUTHORITY				

	LONG (m) LENGTH (m)	CALADO (m) DEPTH (m)	ANCHO (m) WIDTH (m)	EMPLEOS USES
PUERTO DE MAHON				
En Dársenas Comerciales / In Commercial Basins				
Muelle del Cos Nou	520,00	7,50	60.00-80.00	Ro-Ro /Contenedores/Graneles
Muelle de Pasajeros	579,00	9,00	50,00	Ferries/Cruceros/Convencional
Estación Naval de Mahón	258,00	8,00-6,00	13,00	Ferries/Cruceros
TOTAL	**1.357,00**			
En Dársenas Pesqueras / In Fishing Basins				
MUELLES PESQUEROS	120,00	4,00	14,00	Barcas Bou
TOTAL	**120,00**			
En Otras Dársenas / In Other Basins				
MUELLES EMBARCACIONES				
Cos Nou.Explanada embarcaciones:	326,00	5/1	70/22	Embarcaciones de recreo
Muelle de Poniente:	516,00	2/5	3,00	Embarcaciones de recreo
Muelle de Levante:	550,00	2/5	3,00	Embarcaciones de recreo
Muelle Cala Figuera:	261,00	4,00	2,00	Tanques
Muelle de Cala Figuera y Fonduco	690,00	2,00	2,00	Embarcaciones de recreo
Muelle de Cala Corp	200,00	2,00	4,00	Embarcaciones de recreo
Muelle de Cala Fonts	320,00	2,00	6,00	Embarcaciones de recreo
Muelle del Hospital	60,00	1,00	2,00	Embarcaciones de recreo
Moll d'En Pons	200,00	1,00	4,00	Embarcaciones de recreo
Pasarela Cala Fonts	275,00	2\20	1.5/3	Embarcaciones de recrero
Punta d'es Rellotge	100,00	3,00	12,00	Explanada de embarcaciones y estación de servicio
TOTAL	**3.498,00**			
TOTAL DARSENAS DEL SERVICIO	**4.975,00**			
TOTAL PORT AUTHORITY				
PUERTO DE EIVISSA				
En Dársenas Comerciales / In Commercial Basins				
Muelle Adosado y Duques de Alba	169,00	8,00	34,75	Ferrys/Cruceros turísticos
Diente Muelle Adosado mas D.M.Lte.	41,00	8,00	0,00	Ferrys y Ro-Ro
Muelle de Levante o de la Consigna	236,28	8,00	14,00	Ferrys/Cruceros turísticos
Contramuelle Levante	115,64	8,00	18,00	Ferrys/Cruceros turísticos
Contramuelle Norte	50,85	8,00	30,00	Rápidos, Int.y Esp.
Contramuelle de Poniente	114,94			Embarcaciones de recreo
Muelle Interior o de Poniente tráfico interior	190,05	7,00	14,00	Embarcaciones de recreo/pasajeros y
Muelle Ribera Poniente	210,00	6,00	14,00	Pasajeros y tráfico interior
Diente Muelle Ribera Poniente	15,00	6,00	0,00	Pasajeros, tráfico interior y mercancía general

2.Caracter sticas T cnicas de los Puertos / Technical Characteristics of the Ports

	LONG (m) LENGTH (m)	CALADO (m) DEPTH (m)	ANCHO (m) WIDTH (m)	EMPLEOS USES
Muelle Ribera Poniente Norte	40,00	5,00	14,00	Pasajeros, tráfico interior y mercancía general
Diente Muelle Ribera Norte	20,00	5,00	14,00	Mercancía general
Muelle Ro-Ro Sur	124,00	7,00	37,00	Ro-Ro
Muelle Ro-Ro Sur testero	31,00	7,00	15,00	Avitual.Emb. menores
Muelle Ro-Ro Poniente	168,85	7,00	15,00	Ro-Ro /Convencional
Muelle Sur Poniente Ro-Ro	60,60	8,00	20,00	Espera/Repostaje
Muelle Ro-Ro Diente	20,30	8,00	0,00	Ro-Ro
Muelle Ro-Ro Norte	117,00	8,00	12,00	Ro-Ro
Muelle combustible	165,00	8,00	10,00	Tanques/Graneleros
Diente Muelle combustibles	25,00	8,00	8,00	Ro-Ro
Prolongación Diente Muelle combustibles	78,00	8,00	8,00	Pernoctaje tráfico interior
Muelle de inactivos	60,00	4,00	4,00	Pernoctaje tráfico interior
TOTAL	**2.052,51**			
En Dársenas Pesqueras / In Fishing Basins				
Muelle Pesquero	150,00	4,00	65,00	Embarcación de pesca
Muelle Pesquero Norte	51,00	4,00	37,00	Embarcación de pesca
Pantalán Muelle Pesquero	48,00	4,00	2,00	Embarcación de pesca
TOTAL	**249,00**			
En otras dársenas/In other basins				
Pantalán Muelle Ro-Ro Norte	48,00	4,00	2,50	Embarcaciones de recreo
Pantalanes Muelle de Poniente (2)	300,00	7,00	2,50	Embarcaciones de recreo
Pantalanes adosados dique	73,00	2,50	2,00	Embarcaciones de recreo
TOTAL	**421,00**			
TOTAL DARSENAS DEL SERVICIO **TOTAL PORT AUTHORITY** **TOTALPORTAUTHORIT**	**2.722,51**			

	LONG (m) LENGTH (m)	CALADO (m) DEPTH (m)	ANCHO (m) WIDTH (m)	EMPLEOS USES
PUERTO DE A SAVINA				
En Dársenas Comerciales / In Commercial Basins				
Muelle Adosado dique exterior	120,00	5,00-7,00	6,00	Tráfico Interior
Diente M.Adosado dique, exterior	15,00	5,00	0,00	Tráfico Interior
Muelle Adosado dique, central	44,00	5,00	21,00	Tráfico Interior
Diente Muelle Adosado diques, central	15,00	5,00	0,00	Tráfico Interior
Muelle Adosado dique, interior	40,00	5,00	36,00	Tráfico Interior
Muelle de Pasaje	93,00	2,00	3,00	Tráfico Interior
Muelle Comercial	101,00	3,00	10,00	Tráfico Interior
Testero M.Comercial	20,00	5,00	10,00	Tráfico Interior
Muelle Comercial exterior	60,00	3,00	10,00	Tráfico Interior
Muelle Comercial Norte	34,00	1,50		Tráfico Interior
Pantalan Comercial Pte	80,00	2,85		Tráfico Interior
TOTAL	**622,00**			
En Dársenas Pesqueras / In Fishing Basins				
Dársena pesquera	515,00	4,00	4,00	Embarcaciones de pesca
TOTAL	**515,00**			
TOTAL DARSENAS DEL SERVICIO	**1.137,00**			
TOTAL PORT AUTHORITY				

2.Caracter sticas T cnicas de los Puertos / Technical Characteristics of the Ports

2.3.1.2.DE PARTICULARES / PRIVATE

	LONG (m) LENGTH (m)	CALADO (m) DEPTH (m)	ANCHO (m) WIDTH (m)	EMPLEOS USES
PUERTO DE PALMA				
Dársenas de Porto Pí, Estación Naval				
Muelle de Ribera en Porto-Pi	460	8,00-2,00	60,00-30,00	Buques de guerra
En otras dársenas				
Pantalan C.L.H., D.Oeste 3ª Alineación	140	16	9	Fluidos combustibles
Club Molinar de Levante	363	1,50-1,00	2	Embarcaciones de recreo
Club Náutico Portitxol	780	2,00-1,00	35,00-1,60	Embarcaciones de recreo
Cooperativa de viviendas Ing. J. Zaforteza	295	2,00-1,00	1,5	Embarcaciones de recreo
Astilleros de Mallorca, S.A.	290	7	50,00-15,00	Muelles de armamento
En espigón-2 atraques	180	7	15	Muelles de armamento
En muelle de carenado-3 atraques	7	7	50	Muelles de armamento
Club de Mar Mallorca	4.066,00	6,00-4,00	10,00-3,50	Embarcaciones de recreo
Real Club Náutico Palma	3.190,00	4,00-2,00	10,00-1,00	Embarcaciones de recreo
Pantalan Mediterraneo	496	5	8	Embarcaciones de recreo
Iniciatives Portuaries Mirall de Mar de Mallorca	1.571,00	6,00-4,00	10,00-3,00	Embarcaciones de recreo
Total	**11.838,00**			
PUERTO DE ALCUDIA				
Alcudiamar, S.A.	3.030,00	2,00-4,00		Embarcaciones de recreo
PUERTO DE MAHÓN				
Port d'Hivernada	730	1\3	2\3	Embarcaciones de recreo
Ribera del Puerto	469	2\8	2\20	Embarcaciones de recreo
M. Poniente AOT N. Center y otros	40	2\5	2	Embarcaciones de recreo
M. Poniente AOT Pedro's Boat	144	2\5	2	Embarcaciones de recreo
M.Levante AOT Marine Distributors	144	5	2	Embarcaciones de recreo
M.Levante Pantalanes	140	4	2	Embarcaciones de recreo
M.Levante Club Marítimo de Mahón	943	2\5	2\20	Embarcaciones de recreo
Total	**2.610,00**			
PUERTO DE EIVISSA				
Club Náutico	778	1,50-2,50	3,1	Embarcaciones de recreo
Ibiza Nueva Contramuelle	110	7	3	Embarcaciones de recreo
Dársena deportiva Ibiza Nueva	2.576,00	2,00-6,00	2	Embarcaciones de recreo
Marina de Botafoc	2.349,00	3,00-5,00	3,5	Embarcaciones de recreo
Total	**5.813,00**			
PUERTO DE LA SAVINA				
Marina de Formentera	556	2,00-3,00	2,50-10,00	Embarcaciones de recreo
Dársena Formentera Mar, S.A.	629	3	1	Embarcaciones deportivas y de recreo
Total	**1185**			
TOTAL DARSENAS PARTICULARES TOTAL PRIVATE	**24.476,00**			

2.3.2.CLASIFICACION POR EMPLEOS Y CALADOS / CLASSIFICATION BY USES AND DEPTHS

EMPLEOS USES	METROS LINEALES CON CALADO "C" M.L.WITH "C"DEPTH					TOTALES TOTALS	m.l.con calado
	C>=12	12>C>=10	10>C>=8	8>C>=6	6>C>=4	(m.l.)	c<4 m.
PUERTO DE PALMA							
DEL SERVICIO / PORT AUTHORITY							
MUELLES COMERCIALES / COMMERCIAL QUAYS:							
Merc.general convencional	0,00	0,00	107,00	0,00	0,00	107,00	0,00
Contenedores	0,00	0,00	176,00	251,00	0,00	427,00	0,00
Atraques ro-ro	0,00	100,00	330,00	223,00	0,00	653,00	0,00
Graneles Sólidos sin inst.esp.	285,00	0,00	0,00	0,00	0,00	285,00	0,00
Graneles Sólidos por inst.esp.	650,00	0,00	0,00	0,00	0,00	650,00	0,00
Graneles líquidos	460,00	0,00	0,00	0,00	0,00	460,00	0,00
Pasajeros	486,00	793,00	99,00	0,00	0,00	1.378,00	0,00
OTROS MUELLES / OTHER QUAYS:							
Pesca	0,00	0,00	0,00	0,00	206,00	206,00	866,00
Armamento,reparación y desguace	0,00	0,00	0,00	590,00	165,00	755,00	0,00
Varios	300,00	0,00	99,00	60,00	1.108,00	1.567,00	4.783,00
TOTAL DEL SERVICIO / TOTAL PORT AUTHORITY	**2181**	**893**	**704**	**1124**	**1479**	**6488**	**5649**
DE PARTICULARES/PRIVATE							
MUELLES COMERCIALES / COMMERCIAL QUAYS:							
Merc.general convencional	0,00	0,00	0,00	0,00	0,00	0,00	0,00
Contenedores	0,00	0,00	0,00	0,00	0,00	0,00	0,00
Atraques ro-ro	0,00	0,00	0,00	0,00	0,00	0,00	0,00
Graneles Sólidos sin inst.esp.	0,00	0,00	0,00	0,00	0,00	0,00	0,00
Graneles Sólidos por inst.esp.	0,00	0,00	0,00	0,00	0,00	0,00	0,00
Graneles líquidos	140,00	0,00	0,00	0,00	0,00	140,00	0,00
Pasajeros	0,00	0,00	0,00	0,00	0,00	0,00	0,00
OTROS MUELLES / OTHER QUAYS:							
Pesca	0,00	0,00	0,00	0,00	0,00	0,00	0,00
Armamento,reparación y desguace	0,00	0,00	0,00	477,00	0,00	477,00	0,00
Varios	0,00	0,00	0,00	438,00	4.440,00	4.878,00	4.608,00
TOTAL DE PARTICULARES	**140**	**0**	**0**	**915**	**4440**	**5495**	**4608**
TOTAL DEL SERVICIO MAS DE PARTICULARES	**2321**	**893**	**704**	**2039**	**5919**	**11983**	**10257**

2.Caracter sticas T cnicas de los Puertos / Technical Characteristics of the Ports

EMPLEOS USES	METROS LINEALES CON CALADO "C" M.L.WITH "C"DEPTH					TOTALES TOTALS	m.l.con calado
	C>=12	12>C>=10	10>C>=8	8>C>=6	6>C>=4	(m.l.)	c<4 m.
PUERTO DE ALCUDIA							
DEL SERVICIO / PORT AUTHORITY							
MUELLES COMERCIALES / COMMERCIAL QUAYS:							
Merc.general convencional	0,00	0,00	0,00	0,00	0,00	0,00	0,00
Contenedores	0,00	0,00	0,00	146,00	0,00	146,00	0,00
Atraques ro-ro	0,00	0,00	0,00	207,00	0,00	207,00	0,00
Graneles Sólidos sin inst.esp.	0,00	0,00	0,00	246,00	0,00	246,00	0,00
Graneles Sólidos por inst.esp.	0,00	0,00	0,00	0,00	0,00	0,00	0,00
Graneles líquidos	0,00	0,00	0,00	0,00	0,00	0,00	0,00
Pasajeros	0,00	0,00	0,00	80,00	0,00	80,00	0,00
OTROS MUELLES / OTHER QUAYS:							
Pesca	0,00	0,00	0,00	0,00	0,00	0,00	140,00
Armamento,reparación y desguace	0,00	0,00	0,00	0,00	0,00	0,00	0,00
Varios	0,00	0,00	0,00	0,00	0,00	0,00	145,00
TOTAL DEL SERVICIO / TOTAL PORT AUTHORITY	**0**	**0**	**0**	**679**	**0**	**679**	**285**
DE PARTICULARES / PRIVATE							
MUELLES COMERCIALES / COMMERCIAL QUAYS:							
Merc.general convencional	0,00	0,00	0,00	0,00	0,00	0,00	0,00
Contenedores	0,00	0,00	0,00	0,00	0,00	0,00	0,00
Atraques ro-ro	0,00	0,00	0,00	0,00	0,00	0,00	0,00
Graneles Sólidos sin inst.esp.	0,00	0,00	0,00	0,00	0,00	0,00	0,00
Graneles Sólidos por inst.esp.	0,00	0,00	0,00	0,00	0,00	0,00	0,00
Graneles líquidos	0,00	0,00	0,00	0,00	0,00	0,00	0,00
Pasajeros	0,00	0,00	0,00	0,00	0,00	0,00	0,00
OTROS MUELLES / OTHER QUAYS:							
Pesca	0,00	0,00	0,00	0,00	0,00	0,00	0,00
Armamento,reparación y desguace	0,00	0,00	0,00	0,00	0,00	0,00	0,00
Varios	0,00	0,00	0,00	0,00	0,00	0,00	3.030,00
TOTAL DE PARTICULARES	**0**	**0**	**0**	**0**	**0**	**0**	**3030**
TOTAL DEL SERVICIO MAS DE PARTICULARES	**0**	**0**	**0**	**679**	**0**	**679**	**3315**

EMPLEOS USES	METROS LINEALES CON CALADO "C" M.L.WITH "C"DEPTH					TOTALES TOTALS	m.l.con calado
	C>=12	12>C>=10	10>C>=8	8>C>=6	6>C>=4	(m.l.)	c<4 m.
PUERTO DE MAHÓN							
DEL SERVICIO / PORT AUTHORITY							
MUELLES COMERCIALES / COMMERCIAL QUAYS:							
Merc.general convencional	0,00	0,00	0,00	100,00	0,00	100,00	0,00
Contenedores	0,00	0,00	0,00	135,00	0,00	135,00	0,00
Atraques ro-ro	0,00	0,00	0,00	185,00	0,00	185,00	0,00
Graneles Sólidos sin inst. esp.	0,00	0,00	0,00	0,00	0,00	0,00	0,00
Graneles Sólidos por inst.esp.	0,00	0,00	0,00	100,00	0,00	100,00	0,00
Graneles líquidos	0,00	0,00	0,00	150,00	0,00	150,00	0,00
Pasajeros	0,00	0,00	579,00	0,00	0,00	579,00	0,00
Carga general	0,00	0,00	150,00	0,00	0,00	150,00	0,00
OTROS MUELLES / OTHER QUAYS:							
Pesca	0,00	0,00	0,00	0,00	120,00	120,00	0,00
Armamento,reparación y desguace	0,00	0,00	0,00	0,00	0,00	0,00	0,00
Varios	0,00	0,00	0,00	0,00	0,00	0,00	3.192,00
TOTAL DEL SERVICIO / TOTAL PORT AUTHORITY	**0**	**0**	**729**	**670**	**120**	**1519**	**3192**
DE PARTICULARES/PRIVATE							
MUELLES COMERCIALES / COMMERCIAL QUAYS:							
Merc.general convencional	0,00	0,00	0,00	0,00	0,00	0,00	0,00
Contenedores	0,00	0,00	0,00	0,00	0,00	0,00	0,00
Atraques ro-ro	0,00	0,00	0,00	0,00	0,00	0,00	0,00
Graneles Sólidos sin inst.esp.	0,00	0,00	0,00	0,00	0,00	0,00	0,00
Graneles Sólidos por inst.esp.	0,00	0,00	0,00	0,00	0,00	0,00	0,00
Graneles líquidos	0,00	0,00	0,00	0,00	0,00	0,00	0,00
Pasajeros	0,00	0,00	0,00	0,00	0,00	0,00	0,00
OTROS MUELLES / OTHER QUAYS:							
Pesca	0,00	0,00	0,00	0,00	0,00	0,00	0,00
Armamento,reparación y desguace	0,00	0,00	0,00	0,00	0,00	0,00	0,00
Varios	0,00	0,00	0,00	0,00	0,00	0,00	2.470,00
TOTAL DE PARTICULARES	**0,00**	**0,00**	**0,00**	**0,00**	**0,00**	**0,00**	**2.470,00**
TOTAL DEL SERVICIO MAS DE PARTICULARES	**0**	**0**	**729**	**670**	**120**	**1519**	**5662**

2.Caracter sticas T cnicas de los Puertos / Technical Characteristics of the Ports

EMPLEOS USES	METROS LINEALES CON CALADO "C" M.L.WITH "C"DEPTH					TOTALES TOTALS	m.l.con calado
	C>=12	12>C>=10	10>C>=8	8>C>=6	6>C>=4	(m.l.)	c<4 m.
PUERTO DE EIVISSA							
DEL SERVICIO / PORT AUTHORITY							
MUELLES COMERCIALES / COMMERCIAL QUAYS:							
Merc.general convencional	0,00	0,00	0,00	0,00	285,00	285,00	0,00
Contenedores	0,00	0,00	0,00	0,00	0,00	0,00	0,00
Atraques ro-ro	0,00	0,00	0,00	472,00	0,00	472,00	0,00
Graneles Sólidos sin inst.esp.	0,00	0,00	0,00	0,00	0,00	0,00	0,00
Graneles Sólidos por inst.esp.	0,00	0,00	0,00	0,00	0,00	0,00	0,00
Graneles líquidos	0,00	0,00	0,00	183,00	0,00	183,00	0,00
Pasajeros	0,00	0,00	0,00	505,00	0,00	505,00	0,00
OTROS MUELLES / OTHER QUAYS:							
Pesca	0,00	0,00	0,00	0,00	221,00	221,00	0,00
Armamento,reparación y desguace	0,00	0,00	0,00	0,00	0,00	0,00	0,00
Varios	0,00	0,00	0,00	483,00	77,00	560,00	0,00
TOTAL DEL SERVICIO / TOTAL PORT AUTHORITY	**0**	**0**	**0**	**1643**	**583**	**2226**	**0**
DE PARTICULARES/PRIVATE							
MUELLES COMERCIALES / COMMERCIAL QUAYS:							
Merc.general convencional	0,00	0,00	0,00	0,00	0,00	0,00	0,00
Contenedores	0,00	0,00	0,00	0,00	0,00	0,00	0,00
Atraques ro-ro	0,00	0,00	0,00	0,00	0,00	0,00	0,00
Graneles Sólidos sin inst.esp.	0,00	0,00	0,00	0,00	0,00	0,00	0,00
Graneles Sólidos por inst.esp.	0,00	0,00	0,00	0,00	0,00	0,00	0,00
Graneles líquidos	0,00	0,00	0,00	0,00	0,00	0,00	0,00
Pasajeros	0,00	0,00	0,00	0,00	0,00	0,00	0,00
OTROS MUELLES / OTHER QUAYS:							
Pesca	0,00	0,00	0,00	0,00	0,00	0,00	0,00
Armamento,reparación y desguace	0,00	0,00	0,00	0,00	0,00	0,00	0,00
Varios	0,00	0,00	0,00	0,00	702,00	702,00	3.738,00
TOTAL DE PARTICULARES	**0**	**0**	**0**	**0**	**702**	**702**	**3738**
TOTAL DEL SERVICIO MAS DE PARTICULARES	**0**	**0**	**0**	**1643**	**1285**	**2928**	**3738**

EMPLEOS USES	METROS LINEALES CON CALADO "C" M.L.WITH "C"DEPTH					TOTALES TOTALS	m.l.con calado
	C>=12	12>C>=10	10>C>=8	8>C>=6	6>C>=4	(m.l.)	c<4 m.
PUERTO DE LA SAVINA							
DEL SERVICIO / PORT AUTHORITY							
MUELLES COMERCIALES / COMMERCIAL QUAYS:							
Merc.general convencional	0,00	0,00	0,00	0,00	20,00	20,00	260,00
Contenedores	0,00	0,00	0,00	0,00	0,00	0,00	0,00
Atraques ro-ro	0,00	0,00	0,00	0,00	0,00	0,00	0,00
Graneles Sólidos sin inst.esp.	0,00	0,00	0,00	0,00	0,00	0,00	0,00
Graneles Sólidos por inst.esp.	0,00	0,00	0,00	0,00	0,00	0,00	0,00
Graneles líquidos	0,00	0,00	0,00	0,00	0,00	0,00	0,00
Pasajeros	0,00	0,00	0,00	71,00	78,00	149,00	0,00
OTROS MUELLES / OTHER QUAYS:							
Pesca	0,00	0,00	0,00	0,00	0,00	0,00	219,00
Armamento,reparación y desguace	0,00	0,00	0,00	0,00	0,00	0,00	0,00
Varios	0,00	0,00	0,00	0,00	0,00	0,00	94,00
TOTAL DEL SERVICIO / TOTAL PORT AUTHORITY	**0**	**0**	**0**	**71**	**98**	**169**	**573**
DE PARTICULARES/PRIVATE							
MUELLES COMERCIALES / COMMERCIAL QUAYS:							
Merc.general convencional	0,00	0,00	0,00	0,00	0,00	0,00	0,00
Contenedores	0,00	0,00	0,00	0,00	0,00	0,00	0,00
Atraques ro-ro	0,00	0,00	0,00	0,00	0,00	0,00	0,00
Graneles Sólidos sin inst.esp.	0,00	0,00	0,00	0,00	0,00	0,00	0,00
Graneles Sólidos por inst.esp.	0,00	0,00	0,00	0,00	0,00	0,00	0,00
Graneles líquidos	0,00	0,00	0,00	0,00	0,00	0,00	0,00
Pasajeros	0,00	0,00	0,00	0,00	0,00	0,00	0,00
OTROS MUELLES / OTHER QUAYS:							
Pesca	0,00	0,00	0,00	0,00	0,00	0,00	0,00
Armamento,reparación y desguace	0,00	0,00	0,00	0,00	0,00	0,00	0,00
Varios	0,00	0,00	0,00	0,00	0,00	0,00	539,00
TOTAL DE PARTICULARES	**0**	**0**	**0**	**0**	**0**	**0**	**539**
TOTAL DEL SERVICIO MAS DE PARTICULARES	**0**	**0**	**0**	**71**	**98**	**169**	**1112**

2.4.DEPOSITOS / STORAGE FACILITIES

2.4.1.DEPOSITOS / STORAGE FACILITIES

MUELLE QUAY	DESIGNACION NAME	DESCUBIERTOS UNCOVERED m² (s.q.m.)	CUBIERTOS Y ABIERTOS COVERED AND OPEN Superficie (m²) Area (s.q.m.)	Altura (m) Height (m)	CERRADOS CLOSED Superficie P.baja (m²) Ground floor area (s.q.m.)	Altura (m) Height (m)	Nº de Plantas Nº of floors	Superficie Total (m²) Total area (s.q.m.)
PUERTO DE PALMA								
DEL SERVICIO / PORT AUTHORITY								
En dársenas comerciales Palma								
Ampliación Muelles Comerciales	Ampliación M.Comerciales	9.960	0	0,00	1.065	7,50	1	1.065
Muelle Adosado	Muelle Adosado	4.360	680	7,50	680	7,50	1	680
Espigón Rama Corta del Norte	Rama Corta del Norte - Tinglado R.C. del Norte	3.671	0	0,00	1.600	5,00	1	1.600
Prolongación del Muelle Nuevo	P. del Muelle Nuevo	14.392	0	0,00	0	0,00	0	0
	Tinglado P.M.Nuevo	0	567	5,00	567	5,00	1	567
Espigón exterior	Espigón exterior	2.397	0	0,00	947	5,00	1	947
Muelle Nuevo	Muelle Nuevo	4.667	0	0,00	0	0,00	0	0
Espigón Consigna	Espigón Consigna - Tinglado E.Consigna	2.426	0	0,00	968	5,00	1	968
Muelle Viejo	Muelle Viejo	2.678	0	0,00	0	0,00	0	0
Explanada Sur MM.CC	Explanada Sur MM.CC	16.356						
Muelle de La Lonja	Muelle de La Lonja	2.380	0	0,00	0	0,00	0	0
Muelle de Pescadores	Muelle de Pescadores	1.240	0	0,00	0	0,00	0	0
En dársenas comerciales Porto-Pí								
Ampliación Muelle Poniente	Ampliación Muelle de Poniente	7.902	394	4,70	394	4,70	1	394
	Muelle de Poniente Sur	1.249	0	0,00	0	0,00	0	0
Muelle de Paraires	Muelle de Paraires	3.667	2.850	4,50	0	0,00	0	0
Muelle de Ribera en San Carlos	Muelle de Ribera en San Carlos	7.832	0	0,00	2.300	4,50	1	2.300
Dique del Oeste		9.925	0	0,00	0	0,00	0	0
TOTAL DEL SERVICIO / TOTAL PORT AUTHORITY		**95.102**	**4.491**		**8.521**			**8.521**
PARTICULARES / PRIVATE								
Muelle de Ribera en San Carlos	Harinas de Mallorca, S.A.	0	4.651	0,00	0	0,00	0	0
	Harinas de Mallorca, S.A.	315	0	0,00	7.856	0,00	0	7.856
	Valenciana de Cementos Portland				840	1,00	0	840
Ampliación M.Comerciales	Iscomar,S-A-	11.992			1.065	7,5	2	2.130
TOTAL PARTICULARES / TOTAL PRIVATE		**12.307**	**4.651**		**9.761**			**10.826**
TOTAL DEL SERVICIO MAS PARTICULARES/ TOTAL PORT AUTHORITY AND PRIVATE		**107.409**	**9.142**		**18.282**			**19.347**

MUELLE QUAY	DESIGNACION NAME	DESCUBIERTOS UNCOVERED m² (s.q.m.)	CUBIERTOS Y ABIERTOS COVERED AND OPEN Superficie (m²) Area (s.q.m.)	Altura (m) Height (m)	CERRADOS CLOSED Superficie P.baja (m²) Ground floor area (s.q.m.)	Altura (m) Height (m)	Nº de Plantas Nº of floors	Superficie Total (m²) Total area (s.q.m.)
PUERTO DE ALCUDIA								
DEL SERVICIO / PORT AUTHORITY								
Muelle Adosado	Muelle Adosado	7.200	300	5,00	0	0,00	0	0
Muelle de Ribera	Muelle de Ribera	19.138	0	0,00	0	0,00	0	0
Zona anexa M. Pesquero			2.000					
TOTAL DEL SERVICIO / TOTAL PORT AUTHORITY		**26.338**	**2.300**					**0**
PUERTO DE MAHÓN								
DEL SERVICIO / PORT AUTHORITY								
Muelle de Pasajeros	Muelle de Pasajeros	18.970	0	0,00	0			0
Muelle del Cos Nou	Muelle del Cos Nou	24.350	0	0,00	520	8,00	1	520
Muelle de Poniente	Zona Pesquera	1.300	0	0,00	0	0,00	0	0
Muelle Cos Nou	Explanada para embarcaciones	12.750	0	0,00	0	0,00	0	0
Muelle de Cala Corb	Zona deposito embarcaciones	1.055	0	0,00	0	0,00	0	0
TOTAL DEL SERVICIO / TOTAL PORT AUTHORITY		**58.425**	**0**		**520**			**520**
PARTICULARES / PRIVATE								
TOTAL PARTICULARES / TOTAL PRIVATE		**0**	**0**		**0**			**0**
TOTAL DEL SERVICIO MAS PARTICULARES/ TOTAL PORT AUTHORITY AND PRIVATE		**58.425**	**0**		**520**			**520**
PUERTO DE EIVISSA								
DEL SERVICIO / PORT AUTHORITY								
Muelles Sur		9.920	0	0,00	0	0,00	0	0
Muelles de Poniente		13.833	400	6,00	0	0,00	0	0
Muelles Norte		39.183						
TOTAL DEL SERVICIO / TOTAL PORT AUTHORITY		**62.936**	**400**		**0**			**0**
PUERTO DE LA SAVINA								
DEL SERVICIO / PORT AUTHORITY								
Muelle de Ribera		1.145	0	0	0	0	0	0
Muelle de Pasaje		300	0	0	0	0	0	0
TOTAL DEL SERVICIO /		**1.445**	**0**		**0**			**0**

2.5.INSTALACIONES AL SERVICIO DEL COMERCIO Y DE LA NAVEGACIÓN / COMMERCIAL AND SHIPPING FACILITIES

2.5.1.DIQUES SECOS / DRY DOCS

No existen / None

2.5.2 DIQUES FLOTANTES / FLOATING DOCKS

PROPIETARIO OWNER	ESLORA LENGHT Exterior m Outward m	Interior m Inward m	MANGA BEAM Exterior m Outward m	Interior m Inward m	CALADO MAXIMO MAXIMUM DEPTH Exterior m Outward m	Interior m Inward m	FUERZA ASCENSIONAL Tm RISING STRENGTH Tons	AÑO DE CONSTRUCCION YEAR BUILT
PUERTO DE PALMA								
Astilleros de Mallorca, S.A.	40,00	40,00	13,00	10,00	6,10	4,50	4,50	1.976
PUERTOS DE ALCUDIA,PUERTO DE MAHON, PUERTO DE EIVISSA,PUERTO DE LA SAVINA								
No existen / None								

2.5.3. VARADEROS / SLIP WAYS

SITUACION LOCATION	PROPIETARIO OWNER	Nº DE RAMPAS IGUALES Nº OF EQUAL RAMPS	LONGITUD DE RAMPA (m) RAMPS LENGTH	ANCHURA (m) WIDTH	PENDIENTE % SLOPE	CALADO EN EL EXTREMO (m) DEPTH AT THE END	MAX.TN. BUQUE ADMISIBLE MAX. TONS ADMISSIBLE
PUERTO DE PALMA							
Muelle Caló d'en Rigo	A.P.B.	1	20,00	10,00 (*)	5	0,50	0
Surgidero Portitxol	A.P.B	1	29,00	9,00 (*)	8	0,70	0
Surgidero Portitxol	A.P.B	1	60,00	1,75 (*)	8	0,70	0
Surgidero Portitxol	A.P.B	3	15,00	2,80 (*)	8	0,20	0
Muelle Lonja	A.P.B.	1	30,00	46,00 (*)	7	0,30	0
Muelle Lonja	A.P.B.	1	30,00	3,00	7	1,80	10
Muelle San Magín	A.P.B	1	10,00	30,00 (*)	3	1,00	0
Muelle Ca'n Barbarà	A.P.B	1	7,00	8,00 (*)	5	0,50	0
Muelle Ca'n Barbarà	A.P.B	2	18,00	4,00 (*)	2	0,50	0
PUERTO DE ALCUDIA							
Muelle Viejo	A.P.B.	1	20,50	15,00	8	0,50	
PUERTO DE MAHÓN							
Muelle de Levante	A.P.B	1	10,00	58,00	8	0,60	6
Muelle de Levante	A.P.B	1	19,00	5,20	7	0,60	6
Muelle de Levante	A.P.B.	2	11,00	4,50	7	0,50	3
Muelle de Poniente	A.P.B	0	0,00	0,00	0	0,00	0
Muelle Cala Figuera	A.P.B	1	10,00	4,50	7	0,40	2
Muelle Cala Figuera	A.P.B.	1	14,00	5,00	8	0,60	3
Muelle Fonduco	A.P.B.	1	10,00	5,00	7	0,40	2
Muelle Cala Font	A.P.B.	1	5,00	10,00	8	0,30	1
Muelle Cala Font	A.P.B.	1	18,00	4,50	6	0,00	3
Muelle Cala Corb	A.P.B	1	10,00	14,00	6	0,50	4

* Anchura de la rampa sin carro

SITUACION LOCATION	PROPIETARIO OWNER	Nº DE RAMPAS IGUALES Nº OF EQUAL RAMPS	LONGITUD DE RAMPA (m) RAMPS LENGTH	ANCHURA (m) WIDTH	PENDIENTE % SLOPE	CALADO EN EL EXTREMO (m) DEPTH AT THE END	MAX.TN. BUQUE ADMISIBLE MAX. TONS ADMISSIBLE
Explanada de embarcaciones	A:P.B.	1	10,00	4,25	8	0,15	3
Moll d'en Pons	A:P.B.	1	10,00	4,40	8	0,50	4
Litoral	Concesiones	10	7,00	3,50	8	0,30	2
PUERTO DE EIVISSA							
Muelle Pesquero	A.P.B.	1	37,00	12,00	7	2,00	12
PUERTO DE LA SAVINA							
Adosado al Lte. M.Comercial	A.P.B.	1	60,00	15,00	7	2,70	150

(*) Anchura de la rampa sin carro

2.5.4.ASTILLEROS / SHIPYARDS

SITUACION LOCATION	PROPIETARIO OWNER	Nº DE GRADAS Nº OF SLIPS	LONGITUD DE LAS GRADAS (m) LENGTH OF SLIPS	ANCHURA DE LAS GRADAS (m) WIDTH OF SLIPS
PUERTO DE PALMA				
Contramuelle Mollet	Astilleros Mallorca	4	87 - 87 -74 -78	12,5 - 12,5 - 9,0 -7,0
PUERTOS DE ALCUDIA,PUERTO DE MAHON, PUERTO DE EIVISSA,PUERTO DE LA SAVINA				
No existen / None				

2.5.5.ALMACENES FRIGORÍFICOS Y FÁBRICAS DE HIELO / COLD STORAGE AND ICE FACTORIES

2.5.5.1.ALMACENES FRIGORÍFICOS / COLD STORAGE

SITUACION LOCATION	PROPIETARIO OWNER	CAPACIDAD DE ALMACENAMIENTO (m3) STORAGE CAPACITY (m3)	OBSERVACIONES REMARKS
PUERTO DE PALMA			
Edificio Lonja de pescado	Cofradía de Pescadores	28 m3.	Silo conservación hielo:49 m3. Temperatura:- 4º C.
PUERTO DE ALCUDIA,PUERTO DE MAHON			
No existen			
PUERTO DE EIVISSA			
Edificio Lonja	Cofradía de Pescadores de Ibiza	30 m3.	Silo conservación hielo:18 m2.
PUERTO DE LA SAVINA			
Edificio Lonja	Cofradía de Pescadores Formentera	18 m3.	Silo conservación hielo: 10 m2.

2.5.5.2 FABRICAS DE HIELO PARA SUMINISTRO / ICE FATORIES FOR SUPPLY

SITUACION LOCATION	PROPIETARIO OWNER	CAPACIDAD DE PRODUCCION (Tm/dia) PRODUCTION CAPACITY	OBSERVACIONES REMARKS
PUERTO DE PALMA,PUERTO DE ALCUDIA,PUERTO DE MAHON,			
No existen / None			
PUERTO DE EIVISSA			
Edificio Lonja		5 Tn/día	
PUERTO DE LA SAVINA			
Edificio Lonja		3,5 Tn/día	

2.5.6.INSTALACIONES PESQUERAS / FISHING FACILITIES

CLASE DE INSTALACION TYPE OF INSTALLATION	SITUACION LOCATION	PROPIETARIO OWNER	SUPERFICIE (m2) AREA m2
PUERTO DE PALMA			
Lonja	Contramuelle Mollet,nº 3	A.P.B.	2.064
Almacén de pescado	Muelle de pescadores	A.P.B.	323
Caseta para industrias de pesca	Portitxol	A.P.B.	75
	Muelle de pescadores	A.P.B.	119
	Contramuelle Mollet	A.P.B.	260
Secadero de redes	Muelle de La Lonja 2º tramo	A.P.B.	2.716
Secadero de redes	Muelle de Pescadores	A.P.B.	819
Secadero de redes	Jonquet	A.P.B.	2.040
Secadero de redes	Portitxol Roqueta	A.P.B.	1.280
PUERTO DE ALCUDIA			
Almacenes para instalación pesca	Camino Muelles	A.P.B.	120
zona anexa M. Pesquero		A.P.B.	2180
PUERTO DE MAHÓN			
Scaderos de redes	Muelle de Poniente	A.P.B.	800
PUERTO DE EIVISSA			
Lonja	Muelle Pesquero	A.P.B.	507
Secadero de redes	Muelle Pesquero	A.P.B.	1.186
Almacenillos	Muelle Pesquero	A.P.B.	229
Rampa Varadero con carro	Muelle Pesquero	A.P.B.	463
PUERTO DE LA SAVINA			
Lonja	Explanada de La Savina	Cofradía de Pescadores	270
Secadero de redes	Dársena Pesquera	A.P.B.	840
Almacenillos	Dársena Pesquera	A.P.B.	216
Rampa Varadero con carro	Dársena Pesquera	A.P.B.	545

2.5.7.ESTACIONES MARÍTIMAS / PASSENGERS TERMINALS

SITUACION LOCATION	PROPIETARIO OWNER	TRAFICO QUE SIRVE TRAFFIC SERVED	SUPERFICIE P.BAJA (m2) GROUND FLOOR AREA (m2)	Nº DE PLANTAS Nº FLOORS	SUPERFICIE TOTAL (m2) TOTAL AREA (m2)
PUERTO DE PALMA					
Muelle Poniente Nº 1	A.P.B.	Exterior	648	5	900
Muelle de Paraires Nº 2	A.P.B.	Cabotaje y exterior	808	3	2.128
Muelle de Paraires Nº 3	A.P.B.	Cabotaje y exterior	625	3	1.668
Ampliación M. Poniente Nº 4	A.P.B.	Exterior	394	1	394
Dique del Oeste Nº 5	A.P.B.	Exterior	726	2	1.068
PUERTO DE ALCUDIA					
No existen None					
PUERTO DE MAHON					
Muelle Comercial E.M.	A.P.B.	Cabotaje y exterior	700	2	1.400
PUERTO DE EIVISSA					
Contramuelle	A.P.B.	Cabotaje exterior y local	218	2	1.330
Muelle Ribera Poniente	A.P.B.	Cabotaje y local	313	1	313
PUERTO DE LA SAVINA					
Muelle Pasajeros	A.P.B.	Local	310	1	310

2.5.8.EDIFICIOS OFICIALES / OFFICIAL BUILDINGS

SITUACION LOCATION	PROPIETARIO OWNER	USUARIO USER	USO USE	SUPERFICIE Y CARACTERISTICAS AREA AND CHARACTERISTICS
PUERTO DE PALMA				
Camino de la Escollera	Mº de Economía y Hacienda	Aduanas	Oficinas y servicios	2.500 m2
Muelle Viejo, nº 1	A.P.B.	Capitanía Marítima	Oficinas y servicios	1.883 m2
Id.Id.nº 3	A.P.B.	Autoridad Portuaria de Baleares	Oficinas y servicios	3 plantas / 2.169 m2
Id.Id.nº5	A.P.B.	Almacén		
Muelle Viejo nº 7	A.P.B.	Sanidad Exterior/A.P.B./Viva	Oficinas y servicios	2 planta / 690 m2
Muelle Viejo nº 9	Mº del Interior	Guardia Civil	Oficinas	1 planta / 509 m2
Id.Id.nº 13	A.P.B.	Almacén	Talleres	1 planta / 1.361 m2
Id.Id.nº 17	Mº Sanidad y Consumo	S.V.A/A.P.B.	Oficinas	1.079 m2
Id.Id.nº 19	A.P.B.	Aduana	Oficinas	67,43 m2
Planta baja	A.P.B.	Comisaría del Puerto		53,43 m
			Almacén	84,68 m2
Id.Id.Piso 1º	A.P.B.	Juzgados de Marina	Vestuarios y local social	
			Prestación de Servicios	315 m2.
Id.Id.Piso 1º	A.P.B.	Comisaría del Puerto	Oficinas	714,78 m2.
Id.Id.Piso 2º	A.P.B.	Corporación de prácticos	Oficinas	71,35 m2.
		SOIVRE	Laboratorio	197,87 m2.

2.Caracter sticas T cnicas de los Puertos / Technical Characteristics of the Ports

SITUACION LOCATION	PROPIETARIO OWNER	USUARIO USER	USO USE	SUPERFICIE Y CARACTERISTICAS AREA AND CHARACTERISTICS
		Sanidad vegetal	Laboratorio	85 m2
Piso 3º	A.P.B.	Semáforo Marina	Local	15,81 m2
Muelle Nuevo	A.P.B.	Sociedad Estatal de Estiba	Oficinas y servicios	960 m2
Contramuelle Mollet nº 13	A.P.B.	A.P.B.	Almacén	2plantas / 208 m2
Muelle de Paraires	Mº Agricultura, Pesca y Alim.	Instituto Oceanográfico	Oficinas y laboratorio	1.987 m2
Muelle de Poniente	M.O.P.T. y Mº Medio Ambiente	Centro Meteorológico	Oficinas	450 m2
Muelle de Ribera	A.P.B.	Sanidad Exterior	Instalaciones de desinfección	2 plantas / 348 m2
Porto-Pí	A.P.B.	Autoridad Portuaria de Baleares	Faros y servicios	290 m2
PUERTO DE ALCUDIA				
Camino Muelles	A.P.B.	Autoridad Portuaria de Baleares	Oficinas y almacenes	2 plantas / 248 m2
PUERTO DE MAHÓN				
Muelle Poniente nº 1	Mº de Economía y Hacienda	Aduanas y Hacienda	Oficinas y servicios	2 plantas / 600 m2
Muelle Levante	A.P.B.	Autoridad Portuaria de Baleares	Oficinas y servicios	2 plantas / 1.000 m2
Cos Nou	A.P.B.	Autoridad Portuaria de Baleares	Oficinas y servicios	1 planta / 104 m2
M. Poniente, 112	Mº Sanidad y S.S.	Capitanía Marítima	Oficinas	60 m2
Muelle Poniente	Mº Sanidad y Seguridad Social	Instituto Social de la Marina	Casa del Mar	2 plantas / 390 m2
Muelle Levante	A.P.B.	Sociedad Estatal Estiba y Desestiba	Oficinas	35 m2
Muelle Levante	A.P.B.	Corporación de Prácticos	Oficinas	40 m2
Muelle de Poniente	Instituto Social de la Marina	Cofradía de Pescadores	Oficinas	40 m2
Muelle cos Nou	Mº de Defensa	Estación Naval ed Mahón		
Muelle de Levante	Mº de Fomento (D.G. Costas)	Demarcación de Costas de Baleares		200 m2
Muelle de Levante	Mº de Fomento (D.G. M.Mercante)	Capitanía Marítima		3 plantas / 322,84 m2
PUERTO DE EIVISSA				
Accesos MM.Norte	A.P.B.	Comandancia Militar de Marina	Oficinas y servicios	3 plantas / 500 m2
Muelle Levante	A.P.B.			2 plantas / 60 m2
Muelle Levante	A.P.B.	Información y Turísmo	Dependencias usuario	4 plantas / 70 m2
Muelle Pesquero	A.P.B.	Sociedad Estatal de Estiba y Desestiba	Oficinas y servicios	2 plantas / 210 m2
Acceso MM.Norte	A.P.B.	A.P.B. y Capitania Marítima	OficinasA.P.B.	3 planta / 447 m2
PUERTO DE LA SAVINA				
Muelle Ribera	A.P.B.	Autoridad Portuaria de Baleares	Oficinas, despachos y almacenillos	2 plantas / 96 m2
Muelle Ribera	A.P.B.	Autoridad Portuaria de Baleares	Oficinas, despachos y almacenillos	2 plantas / 285 m2
Edificio Servicios	A.P.B.	Patronato Municipal Turismo	Oficinas	1 planta / 40 m2
Explanada ISV	I.S.M.	Instituto Social de la Marina	Oficinas	3 plantas / 447 m2

2.5.9.EDIFICACIONES Y OTRAS INSTALACIONES COMERCIALES O DE USO PUBLICO DIFERENTES A LAS ANTERIORES / OTHER BUILDINGS AND COMMERCIAL FOR PUBLIC FACILITIES

SITUACION LOCATION	PROPIETARIO OWNER	USO USE	CARACTERISTICAS CHARACTERISTICS
PUERTO DE PALMA			
MUELLE VIEJO Nº6	A.P.B.	Servicio ususarios	749,7 m2
MUELLE VIEJO Nº19	A.P.B.	Servicio ususarios	571,85 m2
ESPIGÓN CONSIGNA	A.P.B.	Repar. y mant.embarcaciones	144´00 m2
ESPIGÓN EXTERIOR	A.P.B.	Repar. y mant.embarcaciones	2977,12m2
MUELLE NUEVO	A.P.B.	Reparación de buques	206,36m2
PROLONGACIÓN MUELLE NUEVO	A.P.B.	Taller reparación motores	257,00 m2
RAMA CORTA NORTE	A.P.B.	Oficinas/Estibador	76,00 m2
AMPLIACIÓN MUELLE ADOSADO	A.P.B.	Oficinas y taller terminal de contenedores	16917m2
FARO	A.P.B.	Oficinas(plta.baja y alta)	202´00 m2
CAMINO DE LA ESCOLLERA Nº 4 Y 5	A.P.B.	Oficinas	1310,37 m2
MUELLE LONJA	A.P.B.	Bar Ptº pesquero	53´00 m1
CONTRAMUELLE MOLLET Nº 2	A.P.B.	Bar Mollet	103´50 m1
CONTRAMUELLE MOLLET Nº 3	A.P.B.	Almacén caj.y efectos navales	258´00 m2
CONTRAMUELLE MOLLET Nº 4 Y 6	A.P.B.	Tienda pintura/Confección toldos y velas	685,04 m2
CONTRAMUELLE MOLLET Nº7	A.P.B.	Reparación motores/Tienda objetos náuticos	258´00 m2
CONTRAMUELLE MOLLET Nº8	A.P.B.	Bar-Cantina	179´20 m2
CONTRAMUELLE MOLLET Nº9	A.P.B.	Establmto.productos alimenticios	232´51 m2
CONTRAMUELLE MOLLET Nº12	A.P.B.	Alquiler de yates	175,76 m2
JARDINES DE SAN TELMO	A.P.B.	Alquiler de yates/Oficinas	557,45 m2
JARDINES DE SAN TELMO	A.P.B.	Capilla	107m2
MUELLE PESCADORES	A.P.B.	Talleres	244,21 m2
MUELLE PARAIRES	A.P.B.	Báscula	60 Tns.
MUELLE RIBERA SAN CARLOS	A.P.B.	Transformador	10´00 m2
MUELLE RIBERA SAN CARLOS	A.P.B.	Transformador	10´00 m2
DIQUE DEL OESTE	A.P.B.	Bar	60,00 m2
DIQUE DEL OESTE	A.P.B.	Bar	156,00 m2
PUERTO DE ALCUDIA			
Paseo Marítimo, s/n	A.P.B.	Oficinas	1 planta / 1.000 m2
PUERTO DE MAHÓN			
Muelle de Pasajeros	A.P.B.	Estación Maritima y Oficinas Consignatarios	2 plantas y galeria / 700 m2
Muelle Cos Nou	A.P.B.	Almacen Mercancias	8 m altura / 484 m2
Muelle Cala Figuera	A.P.B.	Almacén A.P.B.	80 PB
Muelle Cala Fons 50,56 y 57	A.P.B.	Almacén balizamiento y pesca	planta baja / 105 m2
Muelle Cos Nou	A.P.B.	Caseta de control y báscula	planta baja / 24 m2
Muelle de Poniente	A.P.B.	Almacenes para útiles de pesca	planta baja / 93.20 m2
Muelle Cos Nou s/n	A.P.B.	Despachos consignatarios	80 m2
Muelle Cos Nou s/n	A.P.B.	Transformador	22 m2
Muelle de Poniente	A.P.B.	Transformador	23 m2
PUERTO DE EIVISSA			
Acceso MM.Norte	A.P.B.	Almacén-Taller	1 planta / 243 m2
Contramuelle	A.P.B.	Locales, despachos	4 plantas / 4 m2
PUERTO DE LA SAVINA			
Explanada de La Sabina	A.P.B.	Edificio de servicios	2 plantas / 1114 m2
Muelle de Ribera	A.P.B.	Locales y despachos	2 plantas / 96 m2
Dársena Pesquera	A.P.B.	Bar-depósito-almacén	2 plantas / 696 m2

2.6.INSTALACIONES PARA SUMINISTROS A BUQUES / SHIP SUPPLY FACILITIES

CLASE DE SUMINISTRO TYPE OF SUPPLY	SITUACION LOCATION	Nº DE TOMAS Nº OF POINTS	CAPACIDAD HORARIA DE CADA TOMA HOURLY CAPACITY OF EACH POINT	CAPACIDAD HORARIA DEL MUELLE HOURLY CAPACITY OF THE QUAY	SUMINISTRADOR SUPPLIER
PUERTO DE PALMA					
Gasóleo A	Muelle Ribera	2	60 Tn.	60 Tn.	C.L.H.
Gasóleo A	Dique Oeste 1ª alineación	3	60 Tn.	120 Tn.	C.L.H.
Gasóleo B/C	Muelle Paraires	4	60 Tn.	60 Tn.	C.L.H.
Gasóleo B/C	Muelle Poniente Sur	1	60 Tn.	60 Tn.	C.L.H.
Gasóleo B	Muelle Pescadores	1	20 Tn.	20 Tn.	C.L.H.
Fuel-oil	Muelle Ribera	2	200 Tn.	200 Tn.	C.L.H.
Fuel-oil	Dique Oeste 1ª alineación	3	180 Tn.	180 Tn.	C.L.H.
Agua	Ampliación de los Muelles Comerciales	9	12 Tn.		A.P.B.
Agua	Muelle Adosado	7	12 Tn.	24 Tn.	A.P.B.
Agua	Rama Corta Norte	8	12 Tn.	24 Tn.	A.P.B.
Agua	Prolongación Muelle Nuevo	5	12 Tn.	12 Tn.	A.P.B.
Agua	Ampliación Muelle de Poniente	4	100 Tn.	300 Tn.	A.P.B.
Agua	Muelle Poniente Norte	2	100 Tn.	200 Tn.	A.P.B.
Agua	Muelle Poniente Sur	2	100 Tn.	200 Tn.	A.P.B.
Agua	Muelle de Paraires	3	100 Tn.	300 Tn.	A.P.B.
Agua	Muelle Porto-Pí	3	15 Tn.	30 Tn.	A.P.B.
Agua	Dique del Oeste 1ª alineación	12	15 Tn.	50 Tn.	A.P.B.
Agua	Dique del Oeste 2ª alineación	15	15 Tn.	40 Tn.	A.P.B.
Agua	Muelle de Ribera	4	12 Tn.	30 Tn.	A.P.B.
Hielo	Muelle Industria Pesquera		En barras 9 Tn./día	2 Tn./día	Cofradía de Pescadores
Hielo	Muelle Industria Pesquera		Granulado 12 Tn./día	12 Tn./día	Cofradía de Pescadores
Energía eléctrica	Portitxol	95	5 Kw - 220 v	30 Kw.	A.P.B.
Energía eléctrica	Muelle Viejo	16	5 Kw - 220 v	40 Kw.	A.P.B.
Energía eléctrica	Espigón Consigna	2	5 Kw - 220 v	10 Kw.	A.P.B.
Energía eléctrica	Muelle Nuevo	55	5 Kw - 220 v	80 Kw.	A.P.B.
Energía eléctrica	Muelle Nuevo	18	12 Kw - 220 v	100 Kw.	A.P.B.a
Energía eléctrica	Muelle Nuevo	3	18 Kw - 220 v	36 Kw.	A.P.B.
Energía eléctrica	Muelle Nuevo	8	21 Kw - 380 v	100 Kw.	A.P.B.
Energía eléctrica	Muelle Adosado	2	10 Kw - 220 v	15 Kw.	A.P.B.
			5 Kw - 220 v		A.P.B.
Energía eléctrica	Pantalán Muelle Lonja 1ª	2	5 Kw - 220 v	10 Kw.	A.P.B.
Energía eléctrica	Pantalán Muelle Lonja 3ª	1	5 Kw - 220 v	5 Kw.	A.P.B.
Energía eléctrica	Muelle Pescadores	3	4 Kw - 125/220 v	12 Kw.	A.P.B.
Energía eléctrica	Paseo Marítimo - Jonquet	16	5 Kw - 220 v	40 Kw.	A.P.B.
Energía eléctrica	Dársena San Magín	32	5 Kw - 220 v	90 Kw.	A.P.B.
Energía eléctrica	Terminal Tráfico Local	20	10 Kw - 220 v	100 Kw.	A.P.B.
Energía eléctrica	Paseo Marítimo	58	5 Kw - 220 v	170 Kw.	A.P.B.
Energía eléctrica	Pantalán Cuarentena	14	5 Kw - 220 v	70 Kw.	A.P.B.
Energía eléctrica	Ca'n Barbarà	27	5 Kw - 220 v	70 Kw.	A.P.B.
Energía eléctrica	Ampliación Muelle Poniente	4	5 Kw - 220/380 v	20 Kw.	A.P.B.
Energía eléctrica	Dique del Oeste	4	10 Kw - 220 v	40 Kw.	A.P.B.
PUERTO DE ALCUDIA					
Agua	Muelle Pesquero	10	12 Tn.	24 Tn.	A.P.B.
Agua	Muelle Comercial	9	12 Tn.	24 Tn.	A.P.B.
Energía eléctrica	Muelle Pesquero	10	5 Kw - 220 v	40 Kw.	A.P.B.

CLASE DE SUMINISTRO TYPE OF SUPPLY	SITUACION LOCATION	Nº DE TOMAS Nº OF POINTS	CAPACIDAD HORARIA DE CADA TOMA HOURLY CAPACITY OF EACH POINT	CAPACIDAD HORARIA DEL MUELLE HOURLY CAPACITY OF THE QUAY	SUMINISTRADOR SUPPLIER
Energía eléctrica	Muelle Comercial	5	5 Kw - 220 v	40 Kw.	A.P.B.
Gasóleo B	Muelle Comercial	1	12 Tn.		Repsol, S.A.
Gasóleo A	Muelle Comercial	1	12 Tn.		Repsol, S.A.
Gasóleo C	Muelle Comercial	1	12 Tn.		Repsol, S.A.
PUERTO DE MAHÓN					
Gasóleo A	Muelle Cala Figuera	1	12 Tn/hora	12 Tn.	C.L.H.
Gasóleo B	Muelle Cala Figuera	1	12 Tn./hora	12 Tn.	C.L.H.
Gasóleo A	Pta.del Rellotge	2	5/2.5 Tn/hora	7.5 Tn.	Club Marítimo de Mahón
Gasolina 97	Pta.del Rellotge	2	4/2 Tn/hora	6 Tn.	Club Marítimo de Mahón
Agua	Muelle Cos Nou	20	4 Tn./hora	15 Tn.	A.P.B.
Agua	Explanada embarcaciones	14	4 Tn./hora	15 Tn.	A.P.B.
Agua	Sa Colársega	89	2 Tn/hora	varios muelles	Port d'Hivernada
Agua	Muelle Poniente	25	2 Tn./hora	15 Tn.	A.P.B.
Agua	M. Pesquero	4	2 Tn/hora	8 Tn.	A.P.B.
Agua	M.Comercial	13	5 Tn/hora	20 Tn.	A.P.B.
Agua	M.Comercial	7	2 Tn/hora	14 Tn.	A.P.B.
Agua	Muelle Levante	29	2 Tn./hora	15 Tn.	A.P.B.
Agua	Muelle Levante 2	13	2 Tn./hora	15 Tn.	Club M.Mahón
Agua	Pasarela C. Fonts	17	2 Tn./hora	15 Tn.	A.P.B.
Agua	Costa Norte	21	2 Tn/hora	varios muelles	Ribera del Puerto
Energía eléctrica	Muelle Cos Nou	22	5 Kw./hora 380 V.	60 Kw.	A.P.B.
Energía eléctrica	Explanada embarcaciones	14	32 Kw./hora 220/380 v.	400 Kw.	A.P.B.
Energía eléctrica	Sa Colársega	89	8 Kw/hora 220 V.	varios muelles	Port d'Hivernada
Energía eléctrica	Muelle Poniente	25	5 Kw./hora 220 V.	60 Kw.	A.P.B.
Energía eléctrica	Muelle Pesquero	4	5 Kw/hora 220 V.	20 Kw.	A.P.B.
Energía eléctrica	M.Comercial	7	6 Kw/hora 220 V.	40 Kw.	A.P.B.
Energía eléctrica	Muelle Levante	29	5 Kw./hora 220 V.	60 Kw.	A.P.B.
Energía eléctrica	Muelle Levante 2	13	5 Kw./hora 220 V.	60 Kw.	Club M.Mahón
Energía eléctrica	Pasarela C. Fonts	17	5 Kw./hora 220 V.	60 Kw.	A.P.B.
Energía eléctrica	Costa Norte	24	3.5 Kw/hora 220 V.	varios muelles	Ribera del puerto
PUERTO DE EIVISA					
Gasóleo A	Muelle Ro-Ro	1	3 Tn./hora	3 Tn.	C.L.H.
Gasóleo B	Muelle Ro-Ro	1	12 Tn./hora	12 Tn.	C.L.H.
Agua	Muelle Levante	3	8 Tn./hora	24 Tn.	A.P.B.
Agua	Contramuelle	3	8 Tn./hora	24 Tn.	A.P.B.
Agua	Muelle Poniente	2	8 Tn./hora	16 Tn.	A.P.B.
Agua	Muelle Ribera P.	10	20 Kw - 220 v	40 Kw.	A.P.B.
Energía eléctrica	Muelle Ro-Ro, C Muelle y M.Pte.	4	20 Kw - 220 v	40 Kw.	A.P.B.
	C. mUelle y M.Pte.	6	20 Kw - 220 v	40 Kw.	A.P.B.
	Muelle Pesquero	4	5 Kw - 220 v	20 Kw.	Cofradia Pescadores
PUERTO DE LA SAVINA					
Gasóleo A	Muelle Comercial	1	3 Tn/h	3 Tn	Petrofor S.L.
Gasóleo B	Muelle Comercial	1	3 Tn/h	3 Tn	Petrofor S.L.
Gasolinas	Muelle Comercial	1	3 Tn/h	3 Tn	Petrofor S.L.

2.7.COMUNICACIONES INTERIORES Y ACCESOS TERRESTRES / INTER COMUNICATIONS AND LASNDS ACCESES

2.7.1.COMUNICACIONES INTERIORES / INTER COMUNICATIONS

2.7.1.1.CARRETERAS / ROADS

PUERTO DE PALMA

La vía principal el puerto denominada Paseo Marítimo Ingeniero Gabriel Roca, tiene una longitud de 3.200 metros;conecta los Muelles Comerciales, Contramuelle Mollet, Terminal de Pasajeros de Tráfico Local,Muelles de Poniente, Muelle Ribera San Carlos y Dique del Oeste.

Los Muelles Comerciales disponen de un vial central de 1.100 metros de longitud que arranca de la autovía PM-19 de Palma al Aeropuerto y está constituido por dos calzadas de 8,5 metros de ancho cada una,separadas por una mediana ajardinada.

En el Contramuelle Mollet existe un vial de 380 m.de longitud y 7,5 m.de anchura.El Muelle de Pescadores tiene una vía de circulación de 280 m.de longitud,con un ancho de 12 metros.

Los Muelles Comerciales se comunican con el Contramuelle Mollet mediante un vial interior de 400 m.de longitud,con un ancho de 7,5m.

Las vías de entrada y salida del Muelle Peraires, que enlazan con el Paseo Marítimo, tienen una longitud total de 430 m.con anchos variables de 7 a 14 metros. A dicho Muelle se accede mediante un paso elevado de 80 m.de longitud y 11 de anchura.

Desde la intersección del Paseo Marítimo con la calle Joan Miró se accede, por un vial de 1.000 m.de longitud y 19 m.de anchura (dos calzadas de 2 carriles de 3,50 m.cada una,separadas por un andén central de 5 m.),al Dique del Oeste, donde existe una vía de circulación de 1.700 m.de longitud y un ancho comprendido entre 7 y 9 metros, y al Muelle de Ribera de San Carlos, cuya vía principal tiene 215 m.de longitud y 7 de ancho.

El pavimento en todas estas calzadas es de aglomerado asfáltico.

PUERTO DE ALCUDIA

En el Puerto de Alcudia existen dos zonas claramente diferenciadas;la Dársena Comercial y al Dársena para embarcaciones menores formada por el Muelle Pesquero y el Club Marítimo Alcudiamar.

El Muelle Comercial tiene acceso a partir de un parterre triangular de distribución,donde finaliza el vial Ingeniero Gabriel Roca y comienza el Camino de los Muelles que discurre junto a la escollera y va a parar a la zona de unión del Muelle de Ribera y el Muelle Adosado. Este vial,formado por 2 carriles, tiene una longitud de 550 metros y una anchura de 7 m.

Sin embargo, los Muelles Comerciales tienen su principal acceso a través de un vial que arranca a unos 110 metros de la rotonda de intersección de la

PORT OF PALMA

The Port's main thoroughfare, called Paseo Marítimo Ingeniero Gabriel Roca, is 3.200 metres long; it links the Commercial Ports, the Mollet outer port, the Local Passenger Terminal, the West Quays; the San Carlos coastal quay and the West Dock.

The Commercial Ports have a central road 1.100 metres long which branches off from the PM-19 urban motorway from Palma to the Airport and consists of two 8,5 metre-wide lanes, divided by a central garden median.

In the Mollet outer port there is a road 380 m. in lenght and 7,5 m. wide. The Fishing Wharf has a road for traffic 280 m. long and 12 metres wide. The Commercial ports are linked to the Mollet Outer port by an inner road 400 m. long, and 7,5 m. wide.

The entrance and exit routes to the Peraires Port which link up with the Paseo Maritimo have a total length of 430 m. with widths varying from 7 to 14 metres. Access to the later mentioned Port is by an overpass, 80 m. long and 11 metres wide.

Access to the West Dock is at the intersection of the Paseo Marítimo and Joan Miró street, by a road 1.000 m. in length and 12 metres wide. In the Dock there is a road 1.700 m. long with a width varying between 7 ad 9 metres; The same access route is used for the San Carlos coastal quay where the main thoroughfare is 215 m. long and 7 m. wide.

The bed on all these roads is mastic.

PORT OF ALCUDIA

In the Port of Alcudia there are two clearly defined areas: the Commercial Dock and the Dock for smaller craft, formed by the Fishing Wharf and the Alcudian Maritime Club.

Access is made to the Commercial Warf by circumnavigating a triangular flowerbed situated at the end of the streed named Ingeniero Gabriel Roca and the beginning of the Quay Road which runs alongside the jetty and ends at the point where the Coastal and Embedded Docks meet. This road, consisting of 2 lanes, is 550 metres long and 7 m. wide. In the Dock for smaller craft a distinction can be made between the Fishermen's Wharf and the Maritime Club.

In the Fishermen's Wharf there is a road which commences as a prolongation of one of the lanes of Ingeniero Gabriel Roca street.

PM-225 de "Port d'Alcúdia a Alcanada" con la "Variante de Alcudia. Tramo II".Este vial,formado por calzada de anchura variable y carriles de circulación de 3,5 metros de ancho, evita el paso directo del tráfico de carbón y mercantil del núcleo urbano.
En la Dársena para embarcaciones menores se diferencia,a raíz de la reciente peatonización del Paseo Marítimo, el acceso al muelle pesquero (a través de la C/. Teodoro Canet) del acceso al Club Marítimo Alcudiamar.

PUERTO DE MAHÓN

Las comunicaciones interiores de las diversas zonificaciones del Puerto de Mahón se caracterizan principalmente por el trazado del renovado antiguo vial que discurre desde el extremo de levante del Muelle del Cos Nou hasta el Muelle del Fonduco en el término municipal d'Es Castell.

Con una longitud total de 4.500 metros y una anchura que oscila entre 6 y 8 m.con dos carriles de circulación en todo su recorrido, este vial,de trazado inmemorial,situado siempre longitudinal y paralelamente a la fachada sucesiva de edificios fronteros con la zona de servicio del puerto, ofrece la comunicación a las diversas y variadas zonas de actividades portuarias (pasajeros, comerciales, deportivas turísticas, pesqueras, etc...) a la vez que por sus condiciones y ausencia de alternativas en comunicaciones de la población,se utiliza como vía de ronda.

Sin embargo todo el tráfico comercial de los muelles del Cos Nou discurre por un nuevo vial que arranca en la rotonda de intersección de la carretera de Fornells y termina en la entrada a dichos muelles. Este vial formado por dos carriles, tiene una longitud de unos 500 m.

PUERTO DE EIVISSA

El Puerto de Eivissa puede considerarse dividido en dos zonas, sur y norte, que se comunican por el exterior del puerto, por la Avenida de Santa Eulalia.

Los viales interiores principales discurren a través del Muelle de Consigna y Muelle Interior, con una longitud total de 550 metros, con dos carriles de circulación de 3,5 m.de ancho cada uno.

PUERTO DE LA SAVINA

El vial de la calzada de Poniente, que enlaza la carretera a San Francisco Javier con los Muelles Comerciales y la Estación Marítima,tiene una longitud de 300 metros y una anchura de 8 m.

El Vial interno al Muelle de Ribera,con una longitud de 560 metros y un ancho de 7 m., enlaza con el anterior con la nueva Dársena Pesquera.

The road consists of two 3,5 m. wide lanes and is 150 m. in length. In the Alcudiamar Maritime Club there is no constructed road, although it is possible to drive along it.

PORT OF MAHÓN

Internal communications between the different areas of Mahon Port mainly consist in the stretch of the newly renovated old road between the east end of the Cos Nou Port, and between 6 and 8 metres in width, with two lanes along its entire stretch, this road dates from time immemorial,a dn has always run alongside, and parellel to, the frontage of successive buildings in the service area of the port. It provides a mens of communication of the different areas of port activity (passengers, commercial, leisure, craft, fishing vessels, etc.) while, for want of an alternative route, also serves as a ring road for the local populace.

PORT OF IBIZA

The Port of Ibiza can be considdered as divided into two areas, north and south, which are linked on the exterior by the Avenida de Santa Eulalia.

The main internal roads stretch across the Depot Quay and the Inner Key, totalling 550 metres in lengh with two 3,5 metres lanes.

PORT OF LA SABINA

The West road which links the road to San Francisco Javier with the Commercial Wharfs and the Maritime Station is 300 metres long and 8 m. wide. The internal road leading to the Coastal Wharf, 250 metres long and 7 metres wide, links the former with the new Fishing Port.

2.8.MEDIOS MECÁNICOS DE TIERRA / DOCKSIDE CARGO HANDLING EQUIPMENT

2.8.1.GRUAS / CRANES

2.8.1.1.GRUAS DE MUELLE / DOCKSIDE CRANES

SITUACIÓN / LOCATION	PROPIETARIO / OWNER		TIPO / TYPE	MARCA / ENTERPRISE	ENERGÍA QUE EMPLEA / POWER REQUIREMENTS	FUERZA (Tn) / S.W.L. (Tons)	ALCANCE m / REACH m	ALTURA SOBRE BMVW LINE (m) / HEIGTH ABOVE LOW WATER LINE (m)	RENDIMIENTO EN CONDICIONES NORMALES (Tn /h) / NORMAL HAND. CAPACITY (Tons/hr)	AÑO DE CONSTR. / YEAR BUILT
PUERTO DE PALMA										
MUELLES DEL SERVICIO / PORT AUTHORITY QUAYS										
Ampliación Muelle de Poniente	A.P.B.	2	Pórtico de radio variable	Macosa	380 v.	6	8/22	22	80	1.976
Muelle de Ribera en San Carlos	A.P.B.	2	Pórtico de radio variable	Macosa	380 v.	6	8/22	22	80	1.976
Testero Muelles Comerciales	Estibadora Palmaport, S.L.	1	Portacon-tenedores	Liebherr Eléctrica	380 v.	37	0/22	21	400	1.976
Prolongación Muelle Adosado	Estibadora Palmaport, S.L.	1	Pórtico de radio variable	Imenasa	380 v.	28	10/25	32	120	1.974
Prolongación Muelle Nuevo	Transportes Marítimos Alcudia, S.A	3	Pórtico de radio variable	Imenasa	380 v.	28/14	10/25	32/19	120	1.976
Testero Muelles Comerciales	Estibadora Palmaport, S.L.	1	Pórtico de radio variable	Imenasa	380 v.	28	10/25	32	60	1.974
MUELLES DE PARTICULARES / PRIVATE QUAYS										
No Existen / None										
PUERTO DE ALCUDIA										
MUELLES DEL SERVICIO / PORT AUTHORITY QUAYS										
Muelle Adosado	Transportes Marítimos Alcudia, S.A.	2	Pórtico de radio variable	Imenasa	380 v.	15	18	21	150	1.987
Muelle Adosado	Transportes Marítimos Alcudia, S.A.	1	Pórtico de radio variable	Imenasa	380 v.	28,50	18	21	150	1.980
Muelle Adosado	Transportes Marítimos Alcudia, S.A.	1	Pórtico de radio variable	Imenasa	380 v.	30	18	21	150	1.997
Muelle Ribera	Transportes Marítimos Alcudia, S.A	2	Pórtico de radio variable	Imenasa	380 v.	15	18	21	150	1.980.
MUELLES DE PARTICULARES / PRIVATE QUAYS										
No Existen / None										
PUERTO DE MAHON										
MUELLES DEL SERVICIO / PORT AUTHORITY QUAYS										
Muelle Cos Nou	M.Meliá	1	Pórtico de radio variable	Imenasa	380 v.	28	14	24	250	1.977
Muelle Cos Nou	Consignataria Náutica Menorquina, S.L.	2	Pórtico de radio variable	Imenasa	380 v.	28	10	24	200	1.976
MUELLES DE PARTICULARES / PRIVATE QUAYS										
No Existen / None										
PUERTO DE EIVISSA,PUERTO DE LA SAVINA										
No existen										

2.8.1.2.GRUAS AUTOMOVILES / MOVILE CRANES

SITUACIÓN / LOCATION	PROPIETARIO / OWNER		TIPO / TYPE	MARCA / ENTERPRISE	ENERGÍA QUE EMPLEA / POWER REQUIREMENTS	FUERZA (Tn) / S.W.L. (Tons)	ALCANCE m / REACH m	RENDIMIENTO EN CONDICIONES NORMALES (Tn /h) / NORMAL HAND. CAPACITY (Tons/hr)	AÑO DE CONSTR. / YEAR BUILT
PUERTO DE PALMA									
No Exixten / None									
PUERTO DE ALCUDIA									
MUELLES PARTICULARES									
Puerto Deportivo	Alcudiamar	1	Sobre neumáticos	Movex	Diesel	8,00	7,00	0	1.980
Muelle Comercial	Transportes Marítimos Alcudia, S.A.	2 S	obre neumáticos	Inemasa	Diesel	5,00	14,00	30	0
PUERTO DE MAHON									
MUELLES DEL SERVICIO									
Cos Nou	Pedro's Boat Center	1	Sobre neumáticos	Rigo	Diesel	18,00	10,00	100	1.986
Cos Nou	Pedro's Boat Center	1	Sobre neumáticos	Grove	Diesel	40,00	16,00	150	1.985
Cos Nou	Pedro's Boat Center	1	Sobre neumáticos	Grove	Diesel	30,00	15,00	130	1.989
Cos Nou	Nautic Center	1	Sobre neumáticos	Lerma	Diesel	25,00	15,00	130	1.990
Varios	Gruas Salom	1	Sobre neumáticos	Demag	Diesel	50,00	18,00	180	1.991
Varios	Gruas Salom	1	Sobre neumáticos	Demag	Diesel	80,00	18,00	180	2.000
PUERTO DE EIVISA,PUERTO DE LA SAINA									
No Existen / None									

2.8.1.3.NUMERO DE GRUAS. RESUMEN / NUMBER OF CRANES. SUMMARY

TIPO TYPE	DEL SERVICIO PUBLIC	DE PARTICULARES PRIVATE	TOTAL
PUERTO DE PALMA			
DE PORTICO / GANTRY CRANES			
De más de 12 Tm / More than 12 tons	0	4	3
De 12 Tm / 12 tons	0	0	0
De 6 Tm / 6 tons	4	0	4
De 3 Tm / 3 tons	0	0	0
Otras / Other	0	2	2
TOTAL DE PORTICO / TOTAL GANTRY CRANES	**4**	**6**	**10**
Automóviles / Mobile	0	0	0
Otras grúas / Other cranes	0	0	0
TOTAL	**4**	**6**	**10**
PUERTO DE ALCUDIA			
DE PORTICO / GANTRY CRANES			
De más de 12 Tm / More than 12 tons	0	6	6
De 12 Tm / 12 tons	0	0	0
De 6 Tm / 6 tons	0	0	0
De 3 Tm / 3 tons	0	0	0
Otras / Other	0	0	0
TOTAL DE PORTICO / TOTAL GANTRY CRANES	**0**	**6**	**6**
Automóviles / Mobile	0	3	3
Otras grúas / Other cranes	0	0	0
TOTAL	**0**	**9**	**9**
PUERTO DE MAHON			
DE PORTICO / GANTRY CRANES	0	3	3
De más de 12 Tm / More than 12 tons	0	0	0
De 12 Tm / 12 tons	0	0	0
De 6 Tm / 6 tons	0	0	0
De 6 Tm / 6 tons	0	0	0
TOTAL DE PORTICO / TOTAL GANTRY CRANES	**0**	**3**	**3**
Automóviles / Mobile	0	6	6
Otras grúas / Other cranes	0	0	0
TOTAL	**0**	**9**	**9**
PUERTO DE EIVISSA,PUERTO DE LA SAVINA			

No existen

2.8.2.INSTALACIONES ESPECIALES DE CARGA Y DESCARGA / SPECIAL LOADING AND UNLOADING FACILITIES

SITUACION LOCATION	PROPIETARIO OWNER	AÑO DE CONSTRUCCION YEAR OF CONSTRUCTION	CARACTERISTICAS CHARACTERISTICS
PUERTO DE PALMA			
Muelle de Ribera San Carlos	C.L.H.	1968	Fuel-oil y gasóleo B, 2 tomas, descarga 340 Tn./hora,carga 180Tn./hora
Dique del Oeste - 1ª alineación	C.L.H.	1968	Fuel-oil y gasóleo B, 3 tomas, descarga 350 Tn./hora,carga 189 Tn./hora
Dique del Oeste - 2ª alineación	C.L.H.	1968	Gasolina y Jet A-1,2 tomas, descarga 280 Tn./hora,carga 175 Tn./hora
Muelle de Ribera San Carlos	Harinas de Mallorca, S.A.	1974	Silos de cereales 5.900 Tn. de capacidad, 2 tomas de descarga de 100 Tn./hora
Dique del Oeste - 2ª alineación	Valenciana de Cementos S.A.	1968	6 Silos de cemento de 3.800 Tn. de capacidad, 1 toma de descarga de 200 Tn./hora
Dique del Oeste - 2ª alineación	GESA	1968	Nafta,1 toma de descarga de 170 Tn./hora
PUERTO DE ALCUDIA			
Camí dels Molls	REPSOL S.A.		Pantalán de 75 m.para descarga de Butano
Muelle Ribera	Productos Asfálticos, S.A.	1966	Betunes asfálticos, descarga por tubería, 3 silos en Muelle Ribera de 1.990 m3
Muelle Comercial	Portland de Mallorca	1972	Cemento, descarga por tubería 200 Tn./hora
PUERTO DE MAHÓN			
Muelle Cala Figuera	C.L.H.	1986	Queroseno aviación,1 toma descarga 225 m3/hora,carga 150 m3/hora
Muelle Cala Figuera	C.L.H.	1986	Gasolina,1 toma descarga 350 m3/hora,carga 190 m3/hora
Muelle Cala Figuera	C.L.H.	1986	Gasóleos, 1 toma descarga 350 m3/hora,carga 160 m3/hora
Muelle Cala Figuera	C.L.H.	1986	Fuel-oil,1 toma descarga 200 m3/hora,carga 120 m3/hora
Muelle Cos Nou	Valenciana de Cementos	1980	2 Silos cemento de 1.500 Tn.de capacidad c/u.
Muelle Cos Nou	Valenciana de Cementos	1980	2 Silos cemento de 1.500 Tn.de capacidad,1 silo de 1.900 Tn.
Muelle Cos Nou	GESA	1985	Fuel-oil y gasoil,1 toma descarga 180 m3/hora
PUERTO DE EIVISSA			
Muelle de combustibles	REPSOL S.A.	1985	1 Toma 70 Tn./hora gases líquidos
Muelle de combustibles	C.L.H.	1984	R.D. 1 toma descarga 280 m3/hora
Muelle de combustibles	C.L.H.	1984	Gasolina 1 toma descarga 300 m3/hora
Muelle de combustibles	C.L.H.	1984	Gasóleo 1 toma descarga 320 m3/hora
Muelle de combustibles	C.L.H.	1984	Fuel 1 toma descarga 210 m3/hora
PUERTO DE LA SAVINA			
No existen / None			

2.8.3.MATERIAL MÓVIL FERROVIARIO / RAILWAY ROLLING STOCK

No existe / None

2.8.4.MATERIAL AUXILIAR DE CARGA, DESCARGA Y TRANSPORTE / AUXILIAR CARGO HANDLING AND TRANSPORT EQUIPMENT

CLASE DE MATERIAL TYPE OF EQUIPMENT	PROPIETARIO OWNER	Nº NO	ENERGIA QUE EMPLEA POWER USED	CARACTERISTICAS CHARACTERISTICS
PUERTO DE PALMA				
Carretilla elevadora	Trasmediterránea	5	Gasóleo	entre 2,5 y 28
Carretilla elevadora	Herederos de Pedro J. Pujol	5	Gasóleo	entre 2,5 y 5
Carretilla elevadora	Estibadora Palmaport, S.L.	9	Gasóleo	1,6 y 30 Tn.
Carretilla elevadora	Tranportes Marítimos Alcudia	5	Gasóleo	entre 7,5 y 28
Carretilla elevadora	Boat Yard	2	Gasóleo	entre 0,4 y 2 Tn
Carretilla elevadora	Lantimar, S.A.	5	Gasóleo	entre 3,5 y 5,5
Cucharas	Autoridad Portuaria de Baleares	5		3,5 y 12 Tn
Tolvas	Herederos de Pedro J. Pujol	2		25 m3
Cabezas Tractoras	Estibadora Palmaport, S.L.	14	Gasóleo	260CV y 145CV
Cabezas Tractoras	Trasmediterránea, S.A.	15	Gasóleo	entre 3 y 38 Tn
Cabezas Tractoras	Naviera Fos, S.L.	7	Gasóleo	38 Tn.
Grúas de armamento	Astilleros de Mallorca,S.A.	4	Eléctrica	entre 3 y 25 Tn
Grúas varada embarcaciones	Real Club Náutico de Palma	3	Eléctrica	entre 0,75 y 1 2Tn
Grúas varada embarcaciones	Club de Mar	2	Eléctrica	3 y 5 Tn
Travel-lift	Real Club Náutico de Palma	1	Gasóleo	75 Tn
Travel-lift	Autoridad Portuaria Baleares	2	Gasóleo	30 y 90 Tn
Travel-lift	Boat Yard	3	Gasóleo	150 Tn
PUERTO DE ALCUDIA				
Travel-lift	Alcudia Mar	2	Gasóleo	80 y 150 Tn.
Grúa varada embarcaciones	Alcudia Mar	1		8 Tn.
Carretilla elevadora	Transportes Marítimos Alcudia, S.A.	6	Gasóleo	entre 3 y 37 Tn.
Cabezas Tractoras	Transportes Marítimos Alcudia, S.A.	8	Gasóleo	30 Tn.
Cucharas	Transportes Marítimos Alcudia, S.A.	6		5 y 22 m3.
Tolva	Transportes Marítimos Alcudia, S.A.	1		25 m3.
PUERTO DE MAHÓN				
Carretilla elevadora	Consig.Náutica Menorquina, S.L.	4	Gasóleo	8 y 30 Tn.
Carretilla elevadora	F.J. Cardona Tremol, S.L.	2	Gasóleo	4 Tn.
Carretilla elevadora	Agencia Meliá Vives, S.L.	4	Gasóleo	14 y 30 Tn.
Carretilla elevadora	C.L.H., S.A.	1	Gasóleo	2,5 Tn.
Cabezas Tractoras	Consig.Náutica Menorquina, S.L.	5	Gasóleo	30 Tn.
Cabezas Tractoras	F.J. Cardona Tremol, S.L.	2	Gasóleo	35 Tn.
Travel-lift	Pedro´s Boat Center	1	Gasóleo	50 Tn
Grúas varada embarcaciones	Club Marítimo Mahón	2	Eléctrica	3 y 12 Tn
Travel-lift	Nautic Center	1	Gasóleo	25 Tn
PUERTO DE EIVISSA				
Carretilla elevadora	Náutica Pitiusas, S.L.	2	Gasóleo	25 Tn.
Carretilla elevadora	Umafisa	2	Gasóleo	1,8 Tn.
Cabezas Tractoras	Náutica Pitiusas, S.L.	4	Gasóleo	25 Tn.
Cabezas Tractoras	Umafisa	6	Gasóleo	30 Tn.
Escalad de pasajeros	Umafisa	2		
Grúa varada embarcaciones	Club Náutico Ibiza	1	Eléctrica	12 Tn.
Travel Lift	Pto. Dep. Ibiza Nueva	2	Gasóleo	30 y 100 Tn.
Travel Lift	Marina de Botafoc	1	Gasóleo	30 Tn.
Carretilla Elevadora	Marina de Botafoc	1	Gasóleo	3 Tn.
PUERTO DE LA SAVINA				
Travel Lift	Formentera Mar	1	Gasóleo	32 Tn.

2.8.5. OTRO MATERIAL AUXILIAR / OTHER AUXILIARY EQUIPMENT

CLASE DE MATERIAL TYPE OF EQUIPMENT	PROPIETARIO OWNER	Nº NO	ENERGIA QUE EMPLEA POWER USED	CARACTERISTICAS CHARACTERISTICS
PUERTO DE PALMA				
Aspiradora	Autoridad Portuaria de Baleares	1	Gasóleo	Mad-Vac 101-D
Pasarela automóvil	Autoridad Portuaria de Baleares	7	Eléctrica	2 Motores 2 CV
Grupo electrógeno	Autoridad Portuaria de Baleares	1	Gasóleo	Molins-Diter 14 KVA
Grupo electrógeno	Autoridad Portuaria de Baleares	1	Gasóleo	Honda 4,5 KW
Motobomba remolcable	Autoridad Portuaria de Baleares	1	Gasóleo	6 H.P.
Equipo motobomba fijo	Autoridad Portuaria de Baleares	1	Eléctrica	2 Motores 25 H.P. 380 V.
Báscula	Autoridad Portuaria de Baleares	1		60 Tn.
Báscula	Autoridad Portuaria de Baleares	1		50 Tn.
Camión plataforma	Autoridad Portuaria de Baleares	1	Gasóleo	Camión Pegaso plataforma Retesa,altura máxima 20 m.
Motobomba remolcable	Autoridad Portuaria de Baleares	1	gasolina s/plomo	Renault 2165 cm3 108CV
PUERTO DE ALCUDIA				
Cucharas	Transportes Marítimos Alcudia, S.A.	4		Volumen de carga 5 m3.
Electrohidráulica	Transportes Marítimos Alcudia, S.A.	1	Eléctrica	Volumen de carga 18 m3.
PUERTO DE MAHÓN				
Pasarela móvil	Autoridad Portuaria de Baleares	1	Eléctrica	2 Motores de 2 CV
Báscula	Autoridad Portuaria de Baleares	1	Eléctrica	40 Tn.
Báscula	Cemenland	1		40 Tn.
Grupo electrógeno	Autoridad Portuaria de Baleares	1	Gasolina	7 KW-220 V
Motobomba remolque	Autoridad Portuaria de Baleares	1	Gasolina S.P.	2,165 cm3-108 C.V.
Pasarela autopropulsada	Autoridad portuaria de Baleares	1	Gasóleo	
PUERTO DE EIVISSA				
Báscula	Portland Mallorca, S.A.	1		50 Tn.
Bomba contraincendios	Autoridad Portuaria de Baleares	1	Gasóleo	10 H.P.
Grupo electrógeno	Autoridad Portuaria de Baleares	1	Gasolina	3 Kw - 220 v
Motobomba remolcable	Autoridad Portuaria de Baleares	1	Gasóleo	6 H.P.
PUERTO DE LA SAVINA				
No existen				

2.9.MATERIAL FLOTANTE / FLOATING EUIPMENT

2.9.1. DRAGAS / DREDGERS

No existen / None

2.Caracter sticas T cnicas de los Puertos / Technical Characteristics of the Ports

2.9.2.REMOLCADORES / TUGBOATS

NOMBRE NAME	PROPIETARIO OWNER	ENERGIA QUE EMPLEA POWER USED	POTENCIA (H.P.) FORCE (H.P.)	ESLORA (m) LENGTH (m)	MANGA (m) BEAM (m)	PUNTAL (m) DEPTH (m)	AÑO DE CONSTRUCCION YEAR BUILT
PUERTO DE PALMA							
Manacor	Remolcanosa	Gasóleo	1.100	25,86	6,42	3,05	1967
J.O.P.	Autoridad Portuaria de Baleares	Gasóleo	250	17,00	4,40	1,80	1956
Remolcanosa 4	Remolcanosa	Gasóleo	1.666	28,64	7,00	3,75	1964
José Miguel	Ferriol Representaciones, S.L.	Gasóleo	260	17,04	5,31	1,80	1970
Remolcanosa 80	Remolcanosa	Gasóleo	4.200	32,54	8,50		1957
Pau da luz	Remolcanosa	Gasóleo	2.300	30,80	8,50	4,50	1982
PUERTO DE ALCUDIA							
Cánovas	Remolcanosa	Gasóleo	850	28,52	7,00	3,10	1062
Remolcanosa 4	Remolcanosa	Gasóleo	1.666	28,64	7,00	3,75	1964
PUERTO DE MAHÓN							
Montebelo	Remolcanosa	Gasóleo	2.640	32,00	9,00		
PUERTO DE IBIZA							
Remolcanosa 40	Remolcanosa	Gasóleo	1.100	23,20	6,25	2,90	
PUERTO DE LA SAVINA							
No existen / None							

2.9.3.GANGUILES, GABARRAS Y BARCAZAS / HOPPERS, LIGHTERS & BARGES

NOMBRE NAME	PROPIETARIO OWNER	TIPO TYPE	POTENCIA (H.P.) FORCE (H.P.)	ESLORA (m) LENGTH (m)	MANGA (m) BEAM (m)	PUNTAL (m) DRAUGHT (m)	CAPACIDAD (m3 o TRB) CAPACITY	AÑO DE CONSTRUCCION YEAR BUILT
PUERTO DE PALMA								
G-2	A.P.B.	Cántara vertido compuertas inferiores		18,00	4,60	1,85	40,00	1966
J.P.-4	A.P.B.	Cántara vertido compuertas inferiores		18,00	4,60	1,85	40,00	1981
J.P.-5	A.P.B	Limpiadora aguas		7,30	3,05	0,60	18,00	1982
Titan I	Ferriol	Gabarra	18,00	6,00	1,50	200,00	1987	
Malimar	Malimar, S.L.	Gabarra	206	20,25	7,00		99,70	1998
Pascual II	Malimar, S.L.	Gabarra		11,8	4,32	1,8	17,75	
PUERTO DE ALCUDIA,PUERTO DE MAHON, PUERTO DE EIVISSA,PUERTO DE LA SAVINA								
No existen / None								

2.9.4. GRUAS FLOTANTES / CRANE SHIPS

No existen

2.9.5. OTROS MATERIALES FLOTANTES / OTHER FLOATING EQUIPMENT

NOMBRE NAME	PROPIETARIO OWNER	POTENCIA (H.P.) FORCE (H.P.)	ESLORA (m.) LENGTH (m:)	MANGA (m.) BEAM (m.)	PUNTAL (m.) DRAUGHT (m.)
FAR DE PORTO PI	AUTORIDAD PORTUARIA BALEARES				
DUARRY	AUTORIDAD PORTUARIA BALEARES	240 CV	6 m.	2 m.	
FARO ISLA AUCANADA	AUTORIDAD PORTUARIA BALEARES	9,9 CV	4,3 m.	1,8 m.	
FARO DE ANCIOLA	AUTORIDAD PORTUARIA BALEARES	2x124 CV	9,2 m.	3,16 m.	1,15 m.
FARO DE BOTAFOC	AUTORIDAD PORTUARIA BALEARES	2x124 CV	9,2 m.	3,16 m.	1,15 m.
FARO DE TRAMONTANA	AUTORIDAD PORTUARIA BALEARES	2x102 CV	8,65 m.	3,08 m.	1,65 m.
FARO TAGOMAGO	AUTORIDAD PORTUARIA BALEARES	1X185 CV	6,07 m.	2,5 m.	1,12 m.
FARO DE FAVARITX	AUTORIDAD PORTUARIA BALEARES	40 CV f.b.	4,35 m.	1,72 m.	1,12 m.
FARO MOSCARTER	AUTORIDAD PORTUARIA BALEARES	1X40,3 CV	4,30 m.	1,90 m.	1 m.
FARO DE CAVALLERIA	AUTORIDAD PORTUARIA BALEARES	240 CV	7,28 m	2,76 m.	

2. Caracter sticas T cnicas de los Puertos / Technical Characteristics of the Ports

2.10. OTROS MEDIOS AUXILIARES DEL SERVICIO / OTHER AUXILIARY EQUIPMENT

NOMBRE NAME	PROPIETARIO OWNER	TIPO	CARACTERÍSTICAS CHARACTERISTICS	AÑO DE CONSTRUCCION YEAR BUILT
PUERTO DE PALMA				
CAMIÓN VOLQUETE	Autoridad Portuaria de Baleares	EBRO E 60.2	19 CV, PMA 5,9 Tn.	1978
CAMIÓN PLAT. EL.	Autoridad Portuaria de Baleares	PEGASO 1091 EL	32 CV, PMA 12,5 Tn.	1978
CICLOMOTOR	Autoridad Portuaria de Baleares	MOBYLETTE	49 C.c.	1980
GRÚA	Autoridad Portuaria de Baleares	LAND ROVER	61 CV, PMA 2,76 Tn.	1985
CICLOMOTOR	Autoridad Portuaria de Baleares	MOBYLETTE	49 C.c.	1986
FURGONETA	Autoridad Portuaria de Baleares	RENAULT 4F-6	9,3 CV, PMA 1,9 Tn.	1988
TODO TERRENO	Autoridad Portuaria de Baleares	LAND ROVER	61 CV, PMA 2,76 Tn.	1989
MOTOCICLETA	Autoridad Portuaria de Baleares	VESPA PK-75XL	74,02 C.c.,1,5 CV	1989
MOTOCICLETA	Autoridad Portuaria de Baleares	VESPA PK-75XL	74,02 C.c.,1,5 CV	1989
FURGONETA	Autoridad Portuaria de Baleares	RENAULT EXPRESS D.	Diesel, 13 CV, PMA 2,2 Tn.	1990
FURGONETA	Autoridad Portuaria de Baleares	RENAULT EXPRESS D.	Diesel,13 CV, PMA 2,2 Tn.	1990
FURGONETA	Autoridad Portuaria de Baleares	RENAULT EXPRESS 1400 C	10,73 CV, PMA 1,4 Tn.	1990
FURGONETA	Autoridad Portuaria de Baleares	RENAULT EXPRESS 1400 C	10,73 CV, PMA 1,4 Tn.	1990
AUTOMÓVIL	Autoridad Portuaria de Baleares	RENAULT 21 GTX	Cambio de matricula	1991
FURGONETA	Autoridad Portuaria de Baleares	FORD TRANSIT	Diesel, 15,2 CV, PMA 3,25 Tn.	1992
CAMIÓN VOLQUETE	Autoridad Portuaria de Baleares	PEGASO 1121	Diesel,32 CV, PMA 14,2 Tn.	1992
FURGONETA	Autoridad Portuaria de Baleares	RENAULT EXPRESS 1.1	9,34 CV, PMA 1,31 Tn.	1992
FURGONETA	Autoridad Portuaria de Baleares	RENAULT EXPRESS 1.1	9,34 CV, PMA 1,31 Tn.	1992
FURGONETA	Autoridad Portuaria de Baleares	RENAULT EXPRESS 1.1	9,34 CV, PMA 1,31 Tn.	1992
FURGONETA	Autoridad Portuaria de Baleares	RENAULT EXPRESS COMBI 1.1	9,34 CV, PMA 1,31 Tn.	1992
AUTOMÓVIL	Autoridad Portuaria de Baleares	RENAULT 21 GTX	13 CV, 1,5 Tn	1992
FURGONETA	Autoridad Portuaria de Baleares	CITROEN C-15D	Diesel,12,37 CV, PMA 1,31 Tn.	1994
FURGONETA	Autoridad Portuaria de Baleares	CITROEN C-15D	Diesel,12,37 CV, PMA 1,31 Tn.	1994
FURGONETA	Autoridad Portuaria de Baleares	CITROEN C-15D	Diesel, 12,37 CV, PMA 1,31 Tn.	1994
ASPIRADORA	Autoridad Portuaria de Baleares	MAD-VAC	Diesel,8 CV, PMA 0,8 Tn.	1994
CICLOMOTOR	Autoridad Portuaria de Baleares	VESPA ZIP	49 C.c.	1994
TODO TERRENO	Autoridad Portuaria de Baleares	NISSAN PATROL	Diesel, 19 CV, PMA 3,2 Tn.	1994
FURGONETA	Autoridad Portuaria de Baleares	CITROEN C-15D	Diesel,12,37 CV, PMA 0,9	1995
FURGONETA	Autoridad Portuaria de Baleares	CITROEN JUMPER	Diesel, 15 CV, PMA 3 Tn.	1995
FURGONETA	Autoridad Portuaria de Baleares	CITROEN C-15D	Diesel,12,37 CV, PMA 0,9 Tn.	1995
CICLOMOTOR	Autoridad Portuaria de Baleares	VESPA ZIP	49 C.c.	1995
CICLOMOTOR	Autoridad Portuaria de Baleares	VESPA ZIP	49 C.c.	1995
CICLOMOTOR	Autoridad Portuaria de Baleares	VESPA ZIP	49 C.c.	1995
CICLOMOTOR	Autoridad Portuaria de Baleares	VESPA ZIP	49 C.c.	1995
CICLOMOTOR	Autoridad Portuaria de Baleares	VESPA ZIP	49 C.c.	1995
GRÚA	Autoridad Portuaria de Baleares	NISSAN PATROL	Diesel, 19 CV, PMA 2,4 Tn.	1995
FURGONETA	Autoridad Portuaria de Baleares	NISSAN VANETTE	Diesel,14,5 CV, PMA 1,5 Tn.	1995
AUTOMÓVIL	Autoridad Portuaria de Baleares	CITROEN XANTIA 2.1 TD VSX	Diesel,13,5 CV, 1,9 Tn.	1996
CAMIÓN GRÚA	Autoridad Portuaria de Baleares	VOLVO FL-612	Diesel, 28 CV, PMA 12 Tn.	1997
BARREDORA	Autoridad Portuaria de Baleares	MAD-VAC	Diesel, 11 CV, PMA 2 Tn.	1997
FURGONETA	Autoridad Portuaria de Baleares	PIAGGIO PORTER	8 CV, PMA 1,5 Tn.	1997
FURGONETA	Autoridad Portuaria de Baleares	CITROEN C-15	Diesel,12,37 CV, PMA 0,9 Tn.	1997
FURG. CAJA	Autoridad Portuaria de Baleares	NISSAN TRADE 100	Diesel, 17 CV, PMA 3,5 Tn.	1998
MOTOCARRO	Autoridad Portuaria de Baleares	MOTOCARRO VESP A CAR	3 CV	1991
MOTOCARRO	Autoridad Portuaria de Baleares	MOTOCARRO VESP A CAR	3 CV	1991
MOTOCARRO	Autoridad Portuaria de Baleares	MOTOCARRO VESPA CAR	3 CV	1998
BARREDORA	Autoridad Portuaria de Baleares	MAD-VAC	Diesel,8 CV, PMA 1 Tn.	1999
FURGONETA	Autoridad Portuaria de Baleares	RENAULT KANGOO	Diesel,13 CV, PMA 1,6 Tn.	1999
FURGONETA	Autoridad Portuaria de Baleares	RENAULT KANGOO	Diesel,13 CV, PMA 1,6 Tn.	1999
FURGONETA	Autoridad Portuaria de Baleares	RENAULT KANGOO	Diesel,13 CV, PMA 1,6 Tn.	1999
CICLOMOTOR	Autoridad Portuaria de Baleares	PEUGEOT VIVACITY	49 C.c.	1999

NOMBRE NAME	PROPIETARIO OWNER	TIPO	CARACTERÍSTICAS CHARACTERISTICS	AÑO DE CONSTRUCCION YEAR BUILT
CICLOMOTOR	Autoridad Portuaria de Baleares	PEUGEOT VIVACITY	49 C.c.	1999
CICLOMOTOR	Autoridad Portuaria de Baleares	PEUGEOT VIVACITY	49 C.c.	1999
CICLOMOTOR	Autoridad Portuaria de Baleares	PEUGEOT VIVACITY	49 C.c.	1999
CICLOMOTOR	Autoridad Portuaria de Baleares	PEUGEOT VIVACITY	49 C.c.	1999
CICLOMOTOR	Autoridad Portuaria de Baleares	PEUGEOT VIVACITY	49 C.c.	2000
FURGONETA	Autoridad Portuaria de Baleares	RENAULT KANGOO	Diesel 13 CV, PMA 1,6 Tn.	2000
FURGONETA	Autoridad Portuaria de Baleares	RENAULT KANGOO	Diesel 13 CV, PMA 1,6 Tn.	2000
FURGONETA	Autoridad Portuaria de Baleares	RENAULT KANGOO	Diesel 13 CV, PMA 1,6 Tn.	2000
FURGONETA	Autoridad Portuaria de Baleares	RENAULT KANGOO	Diesel 13 CV, PMA 1,6 Tn.	2000
FURGONETA	Autoridad Portuaria de Baleares	RENAULT KANGOO	Diesel 13 CV, PMA 1,6 Tn.	2000
MOTOCARRO	Autoridad Portuaria de Baleares	PIAGGIO FURGON		2001
MOTOCARRO	Autoridad Portuaria de Baleares	PIAGGIO FURGON		2001
CAMION GRUA	Autoridad Portuaria de Baleares	VOLVO FM7 62		2001
PUERTO DE ALCUDIA				
FURGONETA	Autoridad Portuaria de Baleares	RENAULT EXPRESS 1.1	9,34 CV, PMA 1,31 Tn.	1992
FURGONETA	Autoridad Portuaria de Baleares	RENAULT EXPRESS 1.1	9,34 CV, PMA 1,31 Tn.	1992
FURGONETA	Autoridad Portuaria de Baleares	RENAULT KANGOO		1999
CICLOMOTOR	Autoridad Portuaria de Baleares	PEUGEOT VIVACITY	49 C.c.	2000
PUERTO DE MAHÓN				
AUTOMÓVIL	Autoridad Portuaria de Baleares	RENAULT 9 GTC	10 CV, PMA 1,2 Tn.	1985
FURGONETA	Autoridad Portuaria de Baleares	NISSAN VANETTE	Diesel,13 CV, PMA 2,2 Tn.	1992
MOTOCICLETA	Autoridad Portuaria de Baleares	YAMAHA SR 250	2,1 CV, PMA 320 Kg.	1994
FURGONETA	Autoridad Portuaria de Baleares	CITROEN C-15D	Diesel,12,37 CV, PMA 0,9 Tn.	1994
GRÚA	Autoridad Portuaria de Baleares	NISSAN PATROL	Diesel,19 CV, 3,2 Tn.	1994
FURGONETA	Autoridad Portuaria de Baleares	NISSAN VANETTE	Diesel,14,5 CV, PMA 1,5 Tn.	1995
FURGONETA	Autoridad Portuaria de Baleares	NISSAN VANETTE	Diesel,14,5 CV, PMA 1,5 Tn.	1997
AUTOMÓVIL	Autoridad Portuaria de Baleares	SEAT TOLEDO 1.8	AGN, 12 CV, 1,7 Tn.	1999
FURGONETA	Autoridad Portuaria de Baleares	RENAULT KANGOO	Diesel,13 CV, PMA 1,6 Tn.	1999
FURGONETA	Autoridad Portuaria de Baleares	RENAULT KANGOO	Diesel,13 CV, PMA 1,6 Tn.	1999
FURGONETA	Autoridad Portuaria de Baleares	RENAULT KANGOO	Diesel,13 CV, PMA 1,6 Tn.	2000
CICLOMOTOR	Autoridad Portuaria de Baleares	VESPA ZIP	24,34	1995
PUERTO DE EIVISSA				
MOTOCARRO	Autoridad Portuaria de Baleares	TRIMAK		1970
MOTOCARRO	Autoridad Portuaria de Baleares	TRIMAK		1970
AUTOMOVIL	Autoridad Portuaria de Baleares	RENAULT 9 GTC	10 CV, PMA 1,2 Tn.	1985
FURGONETA	Autoridad Portuaria de Baleares	NISSAN VANETTE	Diesel,14,5 CV, PMA 1,5 Tn.	1991
MOTOCICLETA	Autoridad Portuaria de Baleares	VESPA CAR	2,72 CV, PMA 1 Tn.	1991
GRÚA	Autoridad Portuaria de Baleares	FORD TRANSIT	Diesel,15,2 CV, PMA 3,5 Tn.	1993
FURGONETA	Autoridad Portuaria de Baleares	Citroën C-15D	Diesel 12,37 CV, PMA 0,9 Tn.	1994
FURGONETA	Autoridad Portuaria de Baleares	NISSAN VANETTE	Diesel,14,5 CV, PMA 1,5 Tn.	1995
AUTOMÓVIL	Autoridad Portuaria de Baleares	SEAT TOLEDO 1.8	AGN, 12,42 CV, 1,7 Tn.	1999
FURGONETA	Autoridad Portuaria de Baleares	RENAULT KANGOO	Diesel,13 CV, PMA 1,6 Tn.	
CICLOMOTOR	Autoridad Portuaria de Baleares	VESPA ZIP		1995
CICLOMOTOR	Autoridad Portuaria de Baleares	PEUGEOT VIVACITY		2001
CICLOMOTOR	Autoridad Portuaria de Baleares	PEUGEOT VIVACITY		2001
PUERTO DE LA SAVINA				
FURGONETA	Autoridad Portuaria de Baleares	CITROEN C-15	Diesel,12,37 CV, PMA 0,9 Tn.	1997

3

Obras o Actividades Autorizadas a Particulares

Works or Activties Autorised to Private Companies

3. Obras o Actividades Autorizadas a Particulares / Works or Activties Autorised to Private Companies

3.1.VIGENTES AL FINALIZAR EL AÑO

3.1.1. CONCESIONES AUTORIZADAS ANTES DE EMPEZAR EL AÑO

CONCESIONES EN EL PUERTO DE PALMA

Nº NO	DESCRIPCIÓN DESCRIPTION	FECHA DE AUTORIZACIÓN	TITULAR OPERATOR	CANON ANUAL ANNUAL COST
49 COP	ACOND. ZONA CARENADO DE YATES	05-11-74	ASTILLEROS DE MALLORCA S A	3.172,71
81 COP	ALIVIADERA DE ESTAC BOMBEO AGUAS RESIDUALES	08-03-84	E.M.D'AIGUES I CLAVEGUERAM SA	26,16
40 COP	AMPLIACION DARSENA DEPORTIVA	22-10-73	CLUB DE MAR MALLORCA	37.498,71
82 COP	AMPLIACION INST. TANQUE 50000 L M.PESQUERO	08-03-84	REPSOL CIAL PROD PETROL S A	267,70
180-COP	CANALIZACION SUBTERRANEA EN SON VENT	27-06-97	COMUN.AUTONOM.I.BALEARES	0,00
93 COP	CANALIZACION SUBTERRANEA LINEA 15 KW	08-11-85	GAS Y ELECTRICIDAD I, S.A.	479,52
75 COP	CASA BOMBAS CANALIZ EMISARIO SUB Y BOYA BALIZ	23-04-80	E.M.D'AIGUES I CLAVEGUERAM SA	82,29
837/302	CERCADO DE TERRENO EN DARSENA S PEDRO	12-06-48	REAL CLUB NAUTICO DE PALMA	0,00
87 COP	CONSTRUC SIFON EN DESEMBOCADURA T. SA RIERA	29-07-83	E.M.D'AIGUES I CLAVEGUERAM SA	33,97
25 COP	DARSENA DEPORTIVA	17-10-69	CLUB DE MAR MALLORCA	21.711,59
96 COP	ESCUELA DE FORMACION NAUTICO PESQUERA	25-04-84	INST SOCIAL DE LA MARINA	0,00
88 COP	ESTACION IMPULSION DE AGUAS RESIDUALES	16-09-82	E.M.D'AIGUES I CLAVEGUERAM SA	136,62
263 LP	ESTACIONES TRANSFORMADORAS Y ZANJAS	20-01-84	GAS Y ELECTRICIDAD I, S.A.	2.115,08
41-COP	HOTEL PORTITXOL	25-02-98	LANGOSTA HOTEL Y RESTAURANTE S	10.799,27
92 COP	IMPULSION AGUAS RESIDUALES ZONA PONIENTE	03-09-83	E.M.D'AIGUES I CLAVEGUERAM SA	810,61
97 COP	IMPULSION AGUAS RESIDUALES ZONA PONIENTE	18-06-87	E.M.D'AIGUES I CLAVEGUERAM SA	1.423,70
106 COP	INSTALACION DESCARGA EN EL DIQUE OESTE	01-07-89	CLH S A	127.886,33
153 COP	LEG CASETA DEL MAREOGRAFO Y CANALIZ.SUBT.	11-11-93	INST OCEANOGRAFICO BALEARES	0,00
68 COP	LEG LINEA ELECTRICA SUBT EST TRANSFORMADORA	10-02-84	GAS Y ELECTRICIDAD I, S.A.	92,33
148 COP	LEG OBRAS REFORMA Y AMPLIACION EDIFICIO	03-03-95	CLUB NAUTICO PORTITXOL	28.279,10
115 COP	LEGALIZ AMPLIACION INSTALACIONES DEL CLUB	16-03-93	CLUB MARITIMO MOLINAR LEVANTE	9.280,09
76 COP	LEGALIZACION EMISARIO SUBMARINO	19-07-84	E.M.D'AIGUES I CLAVEGUERAM SA	15,16
16 COP	LINEA ELECTRICA PARA SURTIDOR DE GASOLEO	18-02-59	REPSOL CIAL PROD PETROL S A	137,45
178(7)-CP/G	LOCAL A PRECARIO, MUELLE VIEJO 17	01-01-01	CENT ASIST TEC INSP COM EXT	0,00
14 COP	MEJORAS EN EL EDIFICIO CANTINA DE PESCADORES	31-10-67	RESTAURANTE CASA EDUARDO S L	11.952,91
13 COP	MODERNIZACION DE ASTILLEROS	19-06-67	ASTILLEROS DE MALLORCA S A	97.913,94
105 COP	MODIFICACION Y AMPLIACION TOMAS DE SUMINISTRO	24-10-91	CLH S A	55.975,48
197-COP	NAVES EN MUELLE DE RIBERA EN SAN CARLOS	01-01-99	HARINAS DE MALLORCA S A	336.894,59
67 COP	OBSERVATORIO METEOROLOGICO	29-11-68	CENTRO METEREOLOGICO BALEARES	0,00
74 COP	PARCELA EN ZONA PORTITXOL PARA OBRAS DEPUR.	23-04-80	E.M.D'AIGUES I CLAVEGUERAM SA	25,78
84 COP	PARCELA PARA ALIVIADERO DE EST. AGUAS RESIDUA	15-03-88	E.M.D'AIGUES I CLAVEGUERAM SA	4.506,46
132 COP	PAVIMENTACION Y CERRAM DE TERRAZA PORTITXOL	25-11-93	RIUTORT RIERA DOMINGO	119,03
91 COP	TENDIDO DE TUBERIA FEEDER DE GAS	04-07-84	GESA GAS S A	12.106,09
202 COP	TUBERIA DE GAS	24-05-63	GESA GAS S A	760,86
2 COP	TUBERIA GAS EN MUELLE SAN PEDRO	29-04-67	GESA GAS S A	215,85
388 COP	TUBERIA PARA TRASVASE DE NAFTAS EN DIQUE OEST	30-03-67	GESA GAS S A	7.502,63
TOTAL				**7722.222,03**

CONCESIONES EN AL PUERTO DE ALCUDIA

910 CP/G	ACONDICIONAMIENTO PRIMER ESCALON IMPULSION	24-08-92	AYUNTAMIENTO DE ALCUDIA	2.060,59
1056 CP/G	AMPLIACION INSTALACIONES GRUAS PORTICO	11-03-96	TRANSPORTES MARITIMOS ALCUDIA	67.728,26
178(2)-COP	ASIGNACION A PRECARIO LOCAL	01-01-96	CAPITANIA MARITIMA DE ALCUDIA	352,55
909 CP/G	BALCONES DE UN EDIFICIO DE VIVIENDAS	12-09-91	LADY ALCUDIA S A	655,55
1003 CP/G	CABLES SUBTERRANEOS DE B T (ACUMUL.EXPTES.)	12-07-94	GAS Y ELECTRICIDAD I, S.A.	1.444,75
219 CP/G	CANAL DE DESAGUE EN MUELLES COMERCIALES	24-05-63	GESA GENERACION S A	951,30
479 CP/G	CONSTRUCCION TERRAZA PUERTO ALCUDIA	26-04-66	PONS GINARD PEDRO	206,54
605 CP/G	CONSTRUCCION TERRAZA PUERTO ALCUDIA	13-02-69	VANRELL BERGAS JAIME	331,37

Nº NO	DESCRIPCIÓN DESCRIPTION	FECHA DE AUTORIZACIÓN	TITULAR OPERATOR	CANON ANUAL ANNUAL COST
384 CP/G	ESTACION TRANSFORMADORA Y ZANJA	04-11-64	GAS Y ELECTRICIDAD I, S.A.	1.074,97
540 CP/G	FACTORIA ALMACENAJE Y DISTRIB PROD ASFALTICOS	20-02-67	PRODUCTOS ASFALTICOS S A	19.503,49
949 CP/G	INST. CABLE SUBTER B T AVDA INGENIERO ROCA	09-09-93	GAS Y ELECTRICIDAD I, S.A.	696,80
254 CP/G	INSTALAC CONDUCCION DE GAS-OIL (C TERMICA)	06-07-59	GESA GENERACION S A	717,55
881 CP/G	INSTALACION CABLE SUBTERRANEO MEDIA TENSION	16-07-88	GAS Y ELECTRICIDAD I, S.A.	3.374,46
178(6)-COP	LOCAL EN ALCUDIAMAR	01-01-01	SDAD ESTATAL SALVAMENTO Y S.M.	72,12
937 CP/G	RED DE PLUVIALES Y DESAGUE PASEO MARITIMO	22-06-92	AYUNTAMIENTO DE ALCUDIA	71,18
915 CP/G	REMODEL DE ATRAQUE DE BUQUES EN M COMERCIALES	24-01-92	REPSOL BUTANO S A	14.953,81
837 CP/G	TANQUE Y SURTIDOR DE GAS OIL	01-02-83	REPSOL CIAL PROD PETROL S A	1.774,51
515 CP/G	TENDIDIO CABLE SUBTERRANEO ALTA TENSION	08-03-68	GAS Y ELECTRICIDAD I, S.A.	1.424,77
565-CP/G	TERRAZA CUBIERTA	01-01-99	FORNARI FERRA PAULA Y OTRO	176,26
591 CP/G	TERRAZA EN PENSION MARINA PUERTO ALCUDIA	26-07-68	JIMENEZ PEÑALVER JOSE	564,77
882 CP/G	TOMA DE COMBUSTIBLE EN MUELLES COMERCIALES	27-06-88	GESA GENERACION S A	268,63
1059-CP/G	TUBERIAS RED AGUA POTABLE HASTA AUCANADA	08-10-97	AYUNTAMIENTO DE ALCUDIA	39,39
871 CP/G	ZONA DEPORTIVA EN EL PUERTO DE ALCUDIA	20-07-88	ALCUDIAMAR S A	71.084,81
TOTAL				**189.528,45**
CONCESIONES EN EL PUERTO DE LA SAVINA				
869 CP/G	ALMACENES Y DE PENDENCIAS CONTROL Y PESAJE	26-06-86	COFRADIA PESCADORES FORMENTERA	1.571,73
896 CP/G	CASA DEL MAR	16-05-90	INST SOCIAL DE LA MARINA	523,88
962 CP/G	ESTACION IMPULSION SANEAMIENTO Y COLECTOR	12-07-94	IBASAN	113,26
925 CP/G	NUEVOS LOCALES EN ZONA DEPORTIVA	24-04-91	MARINA DE FORMENTERA S A	48.389,77
596 CP/G	REFORMA Y AMPLIACION HOTEL BAHIA CALA SABINA	10-10-68	MAYANS COLOMAR ANTONIA Y DOS M	580,10
1047 CP/G	UNIDAD SUMINISTRO DE CARBURANTES	11-04-97	PETROFOR S L	1.884,17
TOTAL				**53.062,91**
CONCESIONES EN EL PUERTO DE EIVISSA				
828 CP/G	AMPLIACION DEL SISTEMA DE REFRIGERACION	08-06-88	GESA GENERACION S A	11.735,18
799 CP/G	AMPLIACION INSTAL SURTIDORES Y TANQUES CARBUR	27-07-88	IBIZA NUEVA S A	4.416,47
127 CP/G	ASTILLERO PARA EMBARCACIONES MENORES	14-06-61	VARADEROS Y CONST NAVALES S L	10.749,07
654 CP/G	ATRAQUE Y PLATAFORMA EN PUERTO DE IBIZA	16-10-70	CLUB NAUTICO DE IBIZA	11.959,12
822 CP/G	CABLE SUB EE TT MUELLE PESQUERO E IBIZA NUEVA	08-06-88	GAS Y ELECTRICIDAD I, S.A.	192,80
585 CP/G	CASETA VARADERO Y TERRAZA (ILLA PLANA)	17-09-68	MAZY MONIQUE	330,22
912 CP/G	CONST VARADERO DE USO PUBLICO PTO IBIZA	22-10-73	IBIZA NUEVA S A	33.857,60
568 CP/G	CONSTRUCCION PANTALAN EN PTO IBIZA	04-10-65	CLH S A	6.185,41
908 CP/G	ENLACE ELECTRICO ENTRE EST IMPULSORAS	18-01-91	GESA GENERACION S A	3.291,10
921 CP/G	ENTREGA DE PARCELA AL Mº DE DEFENSA.	30-10-57	COMANDANCIA DE MARINA DE IBIZA	0,00
851 CP/G	ESTACION TRANSFORMADORA SUBTERRANEA	08-06-88	GESA GENERACION S A	397,42
553 CP/G	INSTAL CABLE SUBTERRANEO PUERTO IBIZA	20-02-67	GESA GENERACION S A	343,50
940 CP/G	LINEA SUBTERRANEA DE B T	26-02-92	GAS Y ELECTRICIDAD I, S.A.	309,62
178(3)-COP	LOCAL EN ANTIGUO EDIF. SERVICIOS	18-06-97	CONSELL INSULAR IBIZA FORMENT.	49,67
178(1)-COP	LOCAL EN EDIFICIO DE SERVICIOS	01-01-96	CAPITANIA MARITIMA DE IBIZA	747,91
718 CP/G	QUIOSCO (INCLUIDA SUPERFICIE EN 912-CP/G)	30-05-96	IBIZA NUEVA S A	2.047,88
920 CP/G	REFORMAS EDIFICIO CLUB SOCIAL	30-07-92	IBIZA NUEVA S A	26.075,21
901 CP/G	EMBARCADERO	15-04-97	COSTA MARINE ANIANO	4.429,34
827 CP/G	PUERTO DEPORTIVO	01-06-96	PUERTO DEPORTIVO BOTAFOCH S L	50.751,29
TOTAL				**167.868,80**

3. Obras o Actividades Autorizadas a Particulares / Works or Activties Autorised to Private Companies

Nº NO	DESCRIPCIÓN DESCRIPTION	FECHA DE AUTORIZACIÓN	TITULAR OPERATOR	CANON ANUAL ANNUAL COST
CONCESIONES EN EL PUERTO DE MAHÓN				
963 CP/G	AMPLIACION CANAL DE DESCARGA	21-02-94	GESA GENERACION S A	446,14
924 CP/G	AMPLIACION DEL EMISARIO TERRESTRE DE BAIXAMAR	08-08-94	AYUNTAMIENTO DE MAHON	2.021,57
762 CP/G	ARQUETA Y PASO DE TUBERIA COS NOU	08-06-89	CEMEX ESPAÑA S A	1.015,46
850 CP/G	CABLE SUBT MUELLE MARTIRES ATLANTE COS NOU	01-03-88	GAS Y ELECTRICIDAD I, S.A.	843,46
514 CP/G	CABLE SUBTERRANEA EN ZONA DEL COS NOU	14-04-67	GAS Y ELECTRICIDAD I, S.A.	311,64
965 CP/G	CANALIZACION FUTURAS LINEAS ELECTRICAS	03-08-94	GAS Y ELECTRICIDAD I, S.A.	1.319,04
1032-CP/G	CANALIZACION TOMA Y VERTIDO AGUA DE MAR	15-04-97	PONS JUSTO M SA	320,09
996 CP/G	CASETA ALMACEN Y MUELLE ADOSADO RIBERA NORTE	01-06-95	ROSELLO CATCHOT CATALINA	401,77
563 CP/G	CASETA GUARDABOTES EN LA RIBERA NORTE	06-06-67	POWER NORMAN Y JOY B	203,45
450 CP/G	CASETA VARADERO Y LEGALIZACION ESPIGON	26-04-66	LLABRES BAGUR SERGIO	377,90
456 CP/G	CASETA VARADERO Y LEGALIZACION ESPIGON	30-11-66	MORRO FARRES JUAN	498,49
1009 CP/G	COLECTRO DE PLUVIALES EN CALA FIGUERA	31-12-94	AYUNTAMIENTO DE MAHON	26,66
1083-CP/G	CONDUCCIONES ESPECIALES	01-03-01	AJUNTAMIENT D' ES CASTELL	132,00
1026 CP/G	DARSENA DEPORTIVA	28-07-94	PORT D HIVERNADA DE MAO SL	112.514,38
980 CP/G	EDIFICACION Y EXPLANADA ANEJA	23-02-93	MILA SAGNIER ALFONSO	471,01
977 CP/G	EDIFICACION Y EXPLANADA ANEJA	23-02-93	MUS TORRES ANTONIA	590,52
975 CP/G	EDIFICACION Y EXPLANADA ANEJA	23-02-93	POL BARCELO MIGUEL	493,98
976 CP/G	EDIFICACION Y EXPLANADA ANEJA	23-02-93	PONS GOÑALONS JOSE JUAN	524,61
972 CP/G	EDIFICACION Y EXPLANADA ANEJA	18-03-93	ROSELLO RIERA JUAN Y OTRO	399,86
981 CP/G	EDIFICACION Y EXPLANADA ANEJA EN RIBERA NORTE	11-05-95	PONS QUINTANA SANTIAGO Y OTRO	1.112,78
974 CP/G	EDIFICIACION Y EXPLANADA ANEXA EN LA SOLANA	23-02-93	BARCELO FIOL JAIME	526,95
988 CP/G	EMBARCADERO EN CALA APARTIO	03-07-95	PONS PONS JOSE	341,76
500 CP/G	EMBARCADERO Y EVACUACION AGUAS RESIDUALES	30-03-66	MENORCA TURISTICA S A	987,26
619 CP/G	EMBARCADERO	01-07-96	IGLESIAS FRANCIA CONCEPCION	277,26
288 CP/G	ESCALERAS EMARCADERO Y VARADERO EN RIBERA NOR	13-02-64	CARRERAS TUDURI PAULA	195,64
984 CP/G	ESPIGON EN CALA APARTIO	30-08-94	ALAMBILLAGA MARGALEF RAUL	330,11
983-CP/G	EXPLANADA Y EDIFICACION	01-01-01	TARAMPARO, S.L.	1.054,53
1086-CP/G	FARO DE CAVALLERIA (CONVENIO)	01-01-01	AJUNTAMENT DES MERCADAL	60,10
571 CP/G	GELALIZACION ESPIGON EN CALA RATOLI	03-10-95	MOYSI ALONSO M SOCORRO	403,20
205 CP/G	INSTALACION ACOMETIDA ELECTRICIDAD CALA FIGUE	07-03-64	CLH S A	188,90
1 CP/G	INSTALACION TUBERIA DE ALIMENTACION	29-08-60	GESA GENERACION S A	481,61
226 CP/G	INSTALACION TUBERIA DE TOMA Y EVAC DE AGUA	01-09-59	GESA GENERACION S A	536,55
224 CP/G	INSTALACION TUBERIA EN LOS MUELLES DEL PUERTO	23-11-57	CLH S A	685,14
1017 CP/G	INSTALACIONES PARA SUMINISTRO COMBUSTIBLE	10-02-94	CLUB MARITIMO DE MAHON	4.159,49
1015 CP/G	LEG PANTGALAN EN PUNTA D'ES DRAGO	15-03-96	VIDAL BAGUR JAIME	281,41
578 CP/G	LEGALIZACION CASETA GUARDABOTES Y ALMACEN	08-04-68	MOLL DALMEDO NICOLAS Y FCO	311,22
989 CP/G	LEGALIZACION DE MUELLE EN SAN ANTONIO	24-10-95	AYALA RAMON GINES	345,17
979 CP/G	LEGALIZACION EDIFICACION Y EXPLANADA ANEJA	23-02-93	MILA SAGNIER ALFONSO	427,68
993 CP/G	LEGALIZACION EMBARCADERO Y CASETA COSTA N	18-07-94	LEON PONS CATALINA Y OTROS	537,18
973 CP/G	LEGALIZACION EXPLANDA Y EDIFICIO	02-03-93	GONZALEZ COMPANY ANTONIO	454,66
1010 CP/G	LEGALIZACION MUELLE CALA RATA	01-09-95	VERDAGUER SIREROL FDO Y OTRO	408,00
986 CP/G	LEGALIZACION MUELLE EN CALA APARTIO	22-07-94	SALOM VIDAL ANTONIO	116,08
917 CP/G	LEGALIZACION PANTALAN EN CALA RATA	18-01-95	VIVES CAMPOMAR JOSE	325,83
997 CP/G	LEGALIZACION PANTALAN EN CALA RATA	05-05-95	VIVES PONS MATEO	423,07
951 CP/G	LEGALIZACION PANTALAN EN LA RIBERA NORTE	08-07-94	RIVIERE DE ISAMAT M VICTORIA	392,58
903 CP/G	LEGALIZACION PANTALAN EN PUNTA CALA RATA	15-11-93	BONET SINTES JAIME	82,54
897 CP/G	LEGALIZACION PANTALAN EN RIBERA NORTE	16-01-95	NICOLAS LLABRES MARIA	390,86
1019 CP/G	LEGALIZACION PANTALAN EN SAN ANTONIO	03-01-96	MANGON CANDICE Y VANESSA	360,28
1013 CP/G	LEGALIZACION PANTALAN LADERA NORTE	18-07-95	HERMANN Y ANNELISE MEYER	473,41
1014 CP/G	LEGALIZACION PANTALAN RIBERA NORTE	18-07-95	LEONARD ROBERT JONES	430,05
1042 CP/G	LEGALIZACION PANTALAN Y VARADERO CALA RATA	18-07-95	BAGUR MANENT MARGARITA Y OTRO	690,12

Nº NO	DESCRIPCIÓN DESCRIPTION	FECHA DE AUTORIZACIÓN	TITULAR OPERATOR	CANON ANUAL ANNUAL COST
898 CP/G	LEGALIZACION PANTALANY VARADERO EN RIBERA	23-01-95	HACHERO PONS JUANA M	534,33
906 CP/G	LINEA SUBT M T INTERCONEX CENTRAL ZONA COS NO	01-01-91	GAS Y ELECTRICIDAD I, S.A.	1.038,68
588 CP/G	MUELLE EMBARCACIONES DE RECREO	17-09-68	POWER NORMAN Y JOY B	217,16
1000 CP/G	MUELLE EN CALA APARTIO	01-06-95	SAMPOL ALBERTI M JUANA	355,45
894 CP/G	OBRAS SANEAMIENTO CALA FIGUERA-FONDUCO	15-09-89	AJUNTAMIENT D' ES CASTELL	120,57
958-CP/G	PANTALAN EN CALA RATA	01-01-00	PRIDA ANTUÑA MARIA ANGELES	315,50
998 CP/G	PANTALAN EN LA SOLANA	01-06-95	VICTORI ORFILA JOSE E Y OTRO	349,07
1040-CP/G	PANTALAN EN RIBERA NORTE	15-04-97	MARIN MERCADAL AGUSTIN	401,36
732 CP/G	PANTALAN RIBERA NORTE	18-05-88	MERCADAL PONS FRANCISCO	278,43
956-CP/G	PLUVIALES EN CALA PADERA	16-04-97	AJUNTAMIENT D' ES CASTELL	0,00
813 CP/G	PROLONGACION TUBERIA DESCARGA CEMENTO COS NOU	17-12-88	CEMEX ESPAÑA S A	314,57
889 CP/G	SANEAMIENTO EN COS NOU	18-06-87	AYUNTAMIENTO DE MAHON	294,33
737 CP/G	SEGUNDO CANAL DE TOMA DE AGUA DE REFRIG.	01-04-87	GESA GENERACION S A	1.831,60
888 CP/G	SUSTITUCION DE APARATOS MOVILES POR SURT FIJO	01-12-88	REPSOL CIAL PROD PETROL S A	301,73
939 CP/G	TENDIDO DE TUBERIAS DE AGUA PORTABLE CASTELL	30-05-95	AJUNTAMIENT D' ES CASTELL	170,34
900 CP/G	TOMA AGUA DE MAR VITRINA-PECERA REST. GREGAL	01-01-91	CHARAMIS KONSTANTINOS	222,46
902-CP/G	TRANSFERENCIA CONSEJO ADMON. 29-09-98	01-01-99	PIERCE JAMES A.	599,18
326 CP/G	TUBERIA DE REFRIGERACION	06-03-64	GESA GENERACION S A	464,16
875 CP/G	ZANJA PARA CABLE SUBT. MEDIA TENSION	01-03-88	GAS Y ELECTRICIDAD I, S.A.	2.308,95
TOTAL				**150.821,32**

3.1.2. CONTRATOS DE GESTIÓN DE SERVICIOSOTORGADOS ANTES DE EMPEZAR EL AÑO

PUERTO DE PALMA

GSP-49	BAR MOSQUITO (CA'N BARBARA)	01-07-00	TOMOSQUI, S.L.	8.312,67
84 GSP	EDIFICIO EN M.DE LA LONJA	23-03-98	GALMES GONZALEZ LORENZO	8.359,41
75 GSP	ELMENTOS FLOTA AUTORIDAD PORTUARIA DE BALEARE	30-06-95	PORTDOCK BALEAR S L	669,44
78 GSP	ESTABLECIM SERVICIO USUARIOS	01-10-96	BRUC DE MALLORCA S L	18.190,10
77 GSP	ESTABLECIMIENTO SERVICIO USUARIO M COMERCIALE	16-04-96	CASTELLANOS ALDAMA MANUEL	8.731,25
G.S.P.-097	ESTACION MARITIMA Nº 3	12-01-01	ESCRIBANO Y ESCRIBANO S L	10.270,85
52 GSP	EXPL.BAR ASEOS CONTRAMUELLE MOLLET	28-05-93	BAR MOLLET S L	5.065,70
79 GSP	EXPLOT ESTABLEC SERVICIO USUARIOS SAN MAGIN	12-04-96	PORTUARIA BALEAR SERVICIO S L	17.462,51
80 GSP	EXPLOT PUESTOS AMARRE EMBARC RECREO	15-05-96	PIER 46 S L	47.851,62
55 GSP	EXPLOT. SERV. VARADA-BOTADURA	24-10-94	BOAT YARD PALMA S L	92.434,29
95-GSP	EXPLOTACION BAR PUNTA DEL GAS	22-11-99	MOYA JUAN GABRIEL	5.007,05
83 GSP	EXPLOTACION EDIFICIO EN ESPIGON EXTERIOR	17-03-98	GUIDET VALCARCEL S A	125.737,51
GSP-99	EXPLOTACION EDIFICIO ESPIGON DE LA CONSIGNA	01-06-01	UTE TRAPSAYATES IP3M SL ED Y E	391.568,80
96-GSP	EXPLOTACION EDIFICIO REPARACION EMBARCACIONES	25-08-00	SER. N. CARPINSER, S.L.	20.028,16
85 GSP	EXPLOTACION EST. MAR. 2	01-10-98	GRUPO BALEAR REISAN, S. L.	8.359,41
57 GSP	EXPLOTACION FARO DE FORMENTOR	01-07-97	GUAL CAPO MAGDALENA	2.447,41
GSP-090	EXPLOTACION PANTALAN CUARENTENA	18-02-99	TRAPSA YATES S L	171.739,09
GSP-100	EXPLOTACION PANTALAN MEDITERRANEO	08-06-01	MARINAS Y PANTALANES S.A.	282.448,76
GSP-93	GESTION DE AMARRES EN Pº MARITIMO	02-09-99	INIC PORT MIRALL DE MAR DE MCA	324.389,22
GSP-091	GESTION DE CUATRO GRUAS	06-03-99	HARINAS DE MALLORCA S A	9.620,96
17 GSP	GESTION EXPLOT. EDIFICIO EMBARCACIONES MENORE	15-11-78	REAL CLUB NAUTICO DE PALMA	49.531,70
GSP-74	RECOGIDA DE RESIDUOS OLEOSOS	07-02-02	DI NUNZIO S.L.	2.500,21
74 GSP	RESIDUOS OLEOSOS DE BUQUES	11-05-95	SERVMAR BALEAR S L	2.500,21
65 GSP	SERVICIO DE REMOLQUE PTO. PALMA	01-01-95	REMOLCADORES NOSA TERRA S A	7.648,19
GSP-61(2)	SERVICIO DE AMARRE Y DESAMARRE	13-02-01	AMARRADORES PTO DE PALMA S L	5.087,31
TOTAL				**1.625.961**

3. Obras o Actividades Autorizadas a Particulares / Works or Activties Autorised to Private Companies

Nº NO	DESCRIPCIÓN DESCRIPTION	FECHA DE AUTORIZACIÓN	TITULAR OPERATOR	CANON ANUAL ANNUAL COST
PUERTO DE ALCUDIA				
GSP-60(2)	SERVICIO DE AMARRE Y DESAMARRE	01-01-01	SUÑER COMAS MIGUEL	380,61
64 GSP	SERVICIO PUBLICO DE REMOLQUE PTO ALCUDIA	01-01-95	REMOLCADORES NOSA TERRA S A	2.206,21
TOTAL				**2.586,82**
PUERTO DE MAHÓN				
GSP-82	ESTACION MARITIMA DE MAHON	01-01-01	PORT MAO PLAZA	4.876,32
53 GSP	EXPLOT. CUATRO ZONAS FONDEO	06-07-93	RIBERA DEL PUERTO S L	5.473,50
GSP-101	SERVICIO DE REMOLQUE PTO. MAHÓN	01-01-95	REMOLCADORES NOSA TERRA S A	2.206,21
TOTAL				**12.556,02**
PUERTO DE EIVISSA				
GSP-092	EXPLOTACION PARTE DE E.M.EN IBIZA	08-02-99	IBIZA BLUES, S. L.	17.174,17
81(3)-GSP	RECOGIDA DE RESIDUOS SOLIDOS Y LIQUIDOS	09-01-98	HERBUSA S A	696,62
GSP-62	SERVICIO DE REMOLQUE PTO. EIVISSA	01-01-95	REMOLCADORES NOSA TERRA S A	2.206,21
TOTAL				**20.077,00**
PUERTO DE LA SAVINA				
8 GSP	DARSENA EMBARCACIONES MENORES FORMENTERA	30-12-93	FORMENTERA MAR S A	13.766,75
50 GSP	EXPLOTACION CAFETERIA ESTACION MARITIMA	13-05-93	RIBAS MARI JUAN ANGEL	41.761,96
GSP-94	EXPLOTACION ESTABLECIMIENTO USOS MULTIPLES	15-07-99	FORMENTERA MAR S A	11.850,23
67 GSP	EXPLOTACION LOCALES Y DESPACHOS	08-02-95	FORMENTERA BOULEVARD S L	15.191,28
TOTAL				**82.570,22**

3.2 AUTORIZADAS EN EL AÑO

3.2.1 CONCESIONES AUTORIZADAS EN EL AÑO

Nº NO	DESCRIPCIÓN DESCRIPTION	FECHA DE AUTORIZACIÓN	TITULAR OPERATOR	CANON ANUAL ANNUAL COST
PUERTO DE PALMA				
15-COP	INSTALACIONES NÁUTICAS (modificacion)	4/12/02	NAVIERA BALEAR S A	190.703,94
PUERTO DE DE MAHON				
1041 CP/G	ESPIGON EN RIU PLA	25/07/02	CLOS JOMBART, JOJE	362,73
TOTAL				**191.066,67**

3.2.2 CONTRATOS DE GESTIÓN AUTORIZADOS EN EL AÑO

PUERTO DE PALMA				
GSP-102	CENTRO DE DISTRIBUCION Y ALMACENAJE CEMENTO	1/1/02	SILOS ALMACENAJES BALEARES S A	251.583,66
GSP-103	CENTRO DISTRIBUCION DE CEMENTO	2/2/02	CEMEX ESPAÑA S A	375.031.55
GSP-74	RECOGIDA DE RESIDUOS OLEOSOS	7/2/02	DI NUNZIO S.L.	2.500,21
GSP-61(2)	SERVICIO DE AMARRE Y DESAMARRE	1/1/02	AMARRADORES PTO DE PALMA S L	5.087,31
TOTAL				**634.202,73**
PUERTO DE ALCUDIA				
GSP-104	CENTRO DISTRIBUCION DE CEMENTO	2/2/02	CEMEX ESPAÑA S A	156.263,15
PUERTO DE MAHÓN				
GSP-101	SERVICIO DE AMARRE Y DESAMARRE	1/1/02	SERVICIO AMARRES PTO MAHON S L	361,24
PUERTO DE EIVISSA				
GSP-98(2)	SERVICIO DE AMARRE Y DESAMARRE	1/1/02	AMARRADORES SERV. DE IBIZA S L	1415,81
G.S.P.-105	SUMINISTRO DE GASOLINA O GAS-OIL	8/8/02	REPSOL CIAL PROD PETROL S A	12.501,06
TOTAL				**13.916,87**

4

Estad sticas de Tr fico

Traffic Stadistics

MURILLO
TRASMEDITERRANEA

4.Estad sticas de Tr fico / Traffic Stadistics

4.1.TRÁFICO DE PASAJE / PASSENGER TRAFFIC 4.1.1. PASAJEROS / PASSENGERS

4.1.1. PASAJEROS / PASSENGERS

4.1.1.1. PASAJEROS, NÚMERO / PASSENGERS ,NUMBER

	CABOTAJE DOMESTIC	EXTERIOR FOREIGN	TOTAL CABOTAJE MÁS EXTERIOR TOTAL DOMESTIC AND FOREIGN	BAHÍA O LOCAL BAY OR LOCAL
PUERTO DE PALMA				
Entrados / Disembarked	456.221	0	456.221	57.897
Salidos / Embarked	459.183	0	459.183	57.897
Entrados más salidos / Disembarked + Embarked	915.404	0	915.404	115.794
Cruceros turísticos			658.443	
Puerto base/Port home		358.226		
En tránsito / in transit	0	300.217		0
PUERTO DE ALCUDIA				
Entrados / Disembarked	38.621	0	38.621	34.776
Salidos / Embarked	40.398	0	40.398	34.776
Entrados más salidos / Disembarked + Embarked	79.019	0	79.019	69.552
Cruceros turísticos			0	
Puerto base/Port home				
En tránsito / in transit	0	0		0
PUERTO DE MAHÓN				
Entrados / Disembarked	76.799	0	76.799	119.800
Salidos / Embarked	74.595	0	74.595	119.800
Entrados más salidos / Disembarked + Embarked	151.394	0	151.394	239.600
Cruceros turísticos			77.340	
Puerto base/Port home				
En tránsito / in transit	0	77.340		0
PUERTO DE EIVISSA				
Entrados / Disembarked	296.097	0	296.097	492.340
Salidos / Embarked	271.386	0	271.386	484.189
Entrados más salidos / Disembarked + Embarked	567.483	0	567.483	976.529
Cruceros turísticos			36.983	
Puerto base/Port home				
En tránsito / in transit	0	36.983		0
PUERTO DE LA SAVINA				
Entrados / Disembarked	0	0	0	485.376
Salidos / Embarked	0	0	0	482.119
Entrados más salidos / Disembarked + Embarked	0	0	0	967.495
Cruceros turísticos			1.657	
Puerto base/Port home				
En tránsito / in transit	0	1.657		0
TOTAL DE LOS PUERTOS				
Entrados / Disembarked	867.738	0	867.738	1.190.189
Salidos / Embarked	845.562	0	845.562	1.178.781
Entrados más salidos / Disembarked + Embarked	1.713.300	0	1.713.300	2.368.970
Cruceros turísticos			774.423	
Puerto base/Port home		358.226		
En tránsito / in transit	0	416.197		0

4.1.1.2. PASAJEROS EN CABOTAJE.PUERTOS DE ORIGEN Y DESTINO NÚMERO / PASSENGER TRAFFIC-COASTAL NAVIGATION PORTS OF EMBARKING/ DISEMBARKING

PUERTO DE ORIGEN O DESTINO PORTS OF EMBARKING / DISEMBARKING	ENTRADOS DISEMBARKED	SALIDOS EMBARKED	TOTAL TOTAL
PUERTO DE PALMA	456.221	459.183	915.404
Barcelona	229.156	209.313	438.469
Valencia	89.215	78.045	167.260
Denia	58.020	73.979	131.999
Alicante	4.287	5.205	9.492
Mahón	2.958	3.014	5.972
Eivissa	69.193	85.862	155.055
San Antonio	3.392	3.765	7.157
PUERTO DE ALCUDIA	38.621	40.398	79.019
Ciudadela	29.346	32.703	62.049
Mahón	7.607	6.972	14.579
Barcelona	1.668	723	2.391
PUERTO DE MAHÓN	76.799	74.595	151.394
Barcelona	60.212	57.840	118.052
Alcudia	6.972	7.607	14.579
Valencia	6.601	6.190	12.791
Palma de Mallorca	3.014	2.958	5.972
PUERTO DE EIVISSA	296.097	271.386	567.483
Barcelona	81.702	79.275	160.977
Valencia	30.470	29.965	60.435
Denia	94.988	91.926	186.914
Palma de Mallorca	88.862	70.193	159.055
Alicante	75	27	102
PUERTO DE LA SAVINA	0	0	0
	0	0	0
TOTAL	**867.738**	**845.562**	**1.713.300**

4.Estad sticas de Tr fico / Traffic Stadistics

4.1.2. AUTOMÓVILES EN REGIMEN DE PASAJE. NÚMERO DE UNIDADES CARS WITH PASSENGERS. NUMBER OF VEHICLES

	CABOTAJE BOMESTIC	EXTERIOR FOREIGN	TOTAL TOTAL
PUERTO DE PALMA			
Entrados / Disembarked	99.756	0	99.756
Salidos / Embarked	97.884	0	97.884
TOTAL ENTRADOS Y SALIDOS / TOTAL DISEMBARKED + EMBARKED	**197.640**	**0**	**197.640**
PUERTO DE ALCUDIA			
Entrados / Disembarked	10.251	0	10.251
Salidos / Embarked	10.223	0	10.223
TOTAL ENTRADOS Y SALIDOS / TOTAL DISEMBARKED + EMBARKED	**20.474**	**0**	**20.474**
PUERTO DE MAHÓN			
Entrados / Disembarked	20.482	0	20.482
Salidos / Embarked	20.307	0	20.307
TOTAL ENTRADOS Y SALIDOS / TOTAL DISEMBARKED + EMBARKED	**40.789**	**0**	**40.789**
PUERTO DE EIVISSA			
Entrados / Disembarked	49.696	0	49.696
Salidos / Embarked	48.573	0	48.573
TOTAL ENTRADOS Y SALIDOS / TOTAL DISEMBARKED + EMBARKED	**98.269**	**0**	**98.269**
PUERTO DE LA SAVINA			
Entrados / Disembarked	0	0	0
Salidos / Embarked	0	0	0
TOTAL ENTRADOS Y SALIDOS / TOTAL DISEMBARKED + EMBARKED	**0**	**0**	**0**
TOTAL DE LOS PUERTOS			
Entrados / Disembarked	180.185	0	180.185
Salidos / Embarked	176.987	0	176.987
TOTAL ENTRADOS Y SALIDOS / TOTAL DISEMBARKED + EMBARKED	**357.172**	**0**	**357.172**

4.2. BUQUES / VESSELS

4.2.1. BUQUES MERCANTES ENTRADOS EN EL AÑO / MERCHANT SHIPS ENTERED DURING THE YEAR

4.2.1.1.DISTRUBUCIÓN POR CLASES DE NAVEGACIÓN Y TONELAJE / DISTRIBUTION BY TYPE OF NAVIGATION AND TONNAGE

CLASE DE NAVEGACIÓN TYPE OF NAVIGATION	TOTAL	Hasta 3.000 G.T.	De 3.001 a 5.000 G.T.	De 5.001 a 10.000 G.T.	De 10.001 a 25.000 G.T.	De 25.001 a 50.000 G.T.	Más de 50.000 G.T.
PUERTO DE PALMA							
ESPAÑOLES / SPANISH							
Cabotaje / Domestic							
Número / Number	4.144	21	817	2.160	415	731	0
G.T.	41.298.757	19.571	3.076.335	14.333.853	4.692.054	19.176.944	0
Exterior / Foreign							
Número / Number	9	6	0	2	1	0	0
G.T.	40.092	3.414	0	14.996	21.682	0	0
TOTAL ESPAÑOLES / SPANISH							
Número / Number	**4.153**	**27**	**817**	**2.162**	**416**	**731**	**0**
G.T.	**41.338.849**	**22.985**	**3.076.335**	**14.348.849**	**4.713.736**	**19.176.944**	**0**
EXTRANJEROS / FOREIGN							
Cabotaje / Domestic							
Número / Number	343	56	25	29	58	164	11
G.T.	8.115.254	62.675	102.755	220.383	1.099.793	5.924.074	705.574
Exterior / Foreign							
Número / Number	317	68	22	42	46	56	83
G.T.	9.095.355	133.777	83.961	340.513	922.189	2.003.196	5.611.719
TOTAL EXTRANJEROS / FOREIGN							
Número / Number	**660**	**124**	**47**	**71**	**104**	**220**	**94**
G.T.	**17.210.609**	**196.452**	**186.716**	**560.896**	**2.021.982**	**7.927.270**	**6.317.293**
TOTALES / TOTALS							
Cabotaje / Domestic							
Número / Number	4.487	77	842	2.189	473	895	11
G.T.	49.414.011	82.246	3.179.090	14.554.236	5.791.847	25.101.018	705.574
Exterior / Foreign							
Número / Number	326	74	22	44	47	56	83
G.T.	9.135.447	137.191	83.961	355.509	943.871	2.003.196	5.611.719
TOTAL GENERAL							
Número / Number	**4.813**	**151**	**864**	**2.233**	**520**	**951**	**94**
G.T.	**58.549.458**	**219.437**	**3.263.051**	**14.909.745**	**6.735.718**	**27.104.214**	**6.317.293**
Porcentaje sobre el total %							
Número / Number	**100,00**	**3,14**	**17,95**	**46,40**	**10,80**	**19,76**	**1,95**
G.T.	**100,00**	**0,37**	**5,57**	**25,47**	**11,50**	**46,29**	**10,79**
PUERTO DE ALCUDIA							
ESPAÑOLES / SPANISH							
Cabotaje / Domestic							
Número / Number	1.368	132	747	489	0	0	0
G.T.	5.992.766	209.492	2.729.826	3.053.448	0	0	0
Exterior / Foreign							
Número / Number	1	1	0	0	0	0	0
G.T.	350	350	0	0	0	0	0
TOTAL ESPAÑOLES / SPANISH							
Número / Number	**1.369**	**133**	**747**	**489**	**0**	**0**	**0**
G.T.	**5.993.116**	**209.842**	**2.729.826**	**3.053.448**	**0**	**0**	**0**

4.Estad sticas de Tr fico / Traffic Stadistics

CLASE DE NAVEGACIÓN TYPE OF NAVIGATION	TOTAL	Hasta 3.000 G.T.	De 3.001 a 5.000 G.T.	De 5.001 a 10.000 G.T.	De 10.001 a 25.000 G.T.	De 25.001 a 50.000 G.T.	Más de 50.000 G.T.
EXTRANJEROS / FOREIGN							
Cabotaje / Domestic							
Número / Number	70	18	11	41	0	0	0
G.T.	287.647	29.812	44.177	213.658	0	0	0
Exterior / Foreign							
Número / Number	19	19	0	0	0	0	0
G.T.	32.890	32.890	0	0	0	0	0
TOTAL EXTRANJEROS / FOREIGN							
Número / Number	**89**	**37**	**11**	**41**	**0**	**0**	**0**
G.T.	**320.537**	**62.702**	**44.177**	**213.658**	**0**	**0**	**0**
TOTALES / TOTALS							
Cabotaje / Domestic							
Número / Number	1.438	150	758	530	0	0	0
G.T.	6.280.413	239.304	2.774.003	3.267.106	0	0	0
Exterior / Foreign							
Número / Number	20	20	0	0	0	0	0
G.T.	33.240	33.240	0	0	0	0	0
TOTAL GENERAL							
Número / Number	**1.458**	**170**	**758**	**530**	**0**	**0**	**0**
G.T.	**6.313.653**	**272.544**	**2.774.003**	**3.267.106**	**0**	**0**	**0**
Porcentaje sobre el total %							
Número / Number	**100,00**	**11,66**	**51,99**	**36,35**	**0,00**	**0,00**	**0,00**
G.T.	**100,00**	**4,32**	**43,94**	**51,75**	**0,00**	**0,00**	**0,00**
PUERTO DE MAHÓN							
ESPAÑOLES / SPANISH							
Cabotaje / Domestic							
Número / Number	867	46	188	349	141	143	0
G.T.	8.302.052	76.617	736.436	2.119.441	1.605.583	3.763.975	0
Exterior / Foreign							
Número / Number	2	0	0	2	0	0	0
G.T.	13.111	0	0	13.111	0	0	0
TOTAL ESPAÑOLES / SPANISH							
Número / Number	**869**	**46**	**188**	**351**	**141**	**143**	**0**
G.T.	**8.315.163**	**76.617**	**736.436**	**2.132.552**	**1.605.583**	**3.763.975**	**0**
EXTRANJEROS / FOREIGN							
Cabotaje / Domestic							
Número / Number	70	24	9	12	14	10	1
G.T.	746.793	16.100	33.130	108.189	239.687	290.973	58.714
Exterior / Foreign							
Número / Number	84	4	14	6	17	43	0
G.T.	1.964.625	1.730	59.807	50.246	323.030	1.529.812	0
TOTAL EXTRANJEROS / FOREIGN							
Número / Number	**154**	**28**	**23**	**18**	**31**	**53**	**1**
G.T.	**2.711.418**	**17.830**	**92.937**	**158.435**	**562.717**	**1.820.785**	**58.714**
TOTALES / TOTALS							
Cabotaje / Domestic							
Número / Number	937	70	197	361	155	153	1
G.T.	9.048.845	92.717	769.566	2.227.630	1.845.270	4.054.948	58.714
Exterior / Foreign							
Número / Number	86	4	14	8	17	43	0
G.T.	1.977.736	1.730	59.807	63.357	323.030	1.529.812	0

CLASE DE NAVEGACIÓN TYPE OF NAVIGATION	TOTAL	Hasta 3.000 G.T.	De 3.001 a 5.000 G.T.	De 5.001 a 10.000 G.T.	De 10.001 a 25.000 G.T.	De 25.001 a 50.000 G.T.	Más de 50.000 G.T.
TOTAL GENERAL							
Número / Number	**1.023**	**74**	**211**	**369**	**172**	**196**	**1**
G.T.	**11.026.581**	**94.447**	**829.373**	**2.290.987**	**2.168.300**	**5.584.760**	**58.714**
Porcentaje sobre el total %							
Número / Number	**100,00**	**7,23**	**20,63**	**36,07**	**16,81**	**19,16**	**0,10**
G.T.	**100,00**	**0,86**	**7,52**	**20,78**	**19,66**	**50,65**	**0,53**
PUERTO DE EIVISSA							
ESPAÑOLES / SPANISH							
Cabotaje / Domestic							
Número / Number	2.492	41	463	1.520	369	99	0
G.T.	19.361.756	71.416	1.646.591	10.658.619	4.320.489	2.664.641	0
Exterior / Foreign							
Número / Number	0	0	0	0	0	0	0
G.T.	0	0	0	0	0	0	0
TOTAL ESPAÑOLES / SPANISH							
Número / Number	**2.492**	**41**	**463**	**1.520**	**369**	**99**	**0**
G.T.	**19.361.756**	**71.416**	**1.646.591**	**10.658.619**	**4.320.489**	**2.664.641**	**0**
EXTRANJEROS / FOREIGN							
Cabotaje / Domestic							
Número / Number	117	35	17	39	17	8	1
G.T.	889.866	40.135	63.424	210.631	248.469	258.077	69.130
Exterior / Foreign						,	
Número / Number	31	7	2	2	4	16	0
G.T.	715.502	13.010	7.127	19.126	71.708	604.531	0
TOTAL EXTRANJEROS / FOREIGN							
Número / Number	**148**	**42**	**19**	**41**	**21**	**24**	**1**
G.T.	**1.605.368**	**53.145**	**70.551**	**229.757**	**320.177**	**862.608**	**69.130**
TOTALES / TOTALS							
Cabotaje / Domestic							
Número / Number	2.609	76	480	1.559	386	107	1
G.T.	20.251.622	111.551	1.710.015	10.869.250	4.568.958	2.922.718	69.130
Exterior / Foreign							
Número / Number	31	7	2	2	4	16	0
G.T.	715.502	13.010	7.127	19.126	71.708	604.531	0
TOTAL GENERAL							
Número / Number	**2.640**	**83**	**482**	**1.561**	**390**	**123**	**1**
G.T.	**20.967.124**	**124.561**	**1.717.142**	**10.888.376**	**4.640.666**	**3.527.249**	**69.130**
Porcentaje sobre el total %							
Número / Number	**100,00**	**3,14**	**18,26**	**59,13**	**14,77**	**4,66**	**0,04**
G.T.	**100,00**	**0,59**	**8,19**	**51,93**	**22,13**	**16,82**	**0,33**
PUERTO DE LA SAVINA							
ESPAÑOLES / SPANISH							
Cabotaje / Domestic							
Número / Number	0	0	0	0	0	0	0
G.T.	0	0	0	0	0	0	0
Exterior / Foreign							
Número / Number	0	0	0	0	0	0	0
G.T.	0	0	0	0	0	0	0

4.Estad sticas de Tr fico / Traffic Stadistics

CLASE DE NAVEGACIÓN TYPE OF NAVIGATION	TOTAL	Hasta 3.000 G.T.	De 3.001 a 5.000 G.T.	De 5.001 a 10.000 G.T.	De 10.001 a 25.000 G.T.	De 25.001 a 50.000 G.T.	Más de 50.000 G.T.
TOTAL ESPAÑOLES / SPANISH							
Número / Number	**0**	**0**	**0**	**0**	**0**	**0**	**0**
G.T.	**0**	**0**	**0**	**0**	**0**	**0**	**0**
EXTRANJEROS / FOREIGN							
Cabotaje / Domestic							
Número / Number	10	7	1	0	1	1	0
G.T.	63.896	5.302	3.849	0	16.214	38.531	0
Exterior / Foreign							
Número / Number	0	0	0	0	0	0	0
G.T.	0	0	0	0	0	0	0
TOTAL EXTRANJEROS / FOREIGN							
Número / Number	**10**	**7**	**1**	**0**	**1**	**1**	**0**
G.T.	**63.896**	**5.302**	**3.849**	**0**	**16.214**	**38.531**	**0**
TOTALES / TOTALS							
Cabotaje / Domestic							
Número / Number	10	7	1	0	1	1	0
G.T.	63.896	5.302	3.849	0	16.214	38.531	0
Exterior / Foreign							
Número / Number	0	0	0	0	0	0	0
G.T.	0	0	0	0	0	0	0
TOTAL GENERAL							
Número / Number	**10**	**7**	**1**	**0**	**1**	**1**	**0**
G.T.	**63.896**	**5.302**	**3.849**	**0**	**16.214**	**38.531**	**0**
Porcentaje sobre el total %							
Número / Number	**100,00**	**70,00**	**10,00**	**0,00**	**10,00**	**10,00**	**0,00**
G.T.	**100,00**	**8,30**	**6,02**	**0,00**	**25,38**	**60,30**	**0,00**
TOTAL DE LOS PUERTOS							
ESPAÑOLES / SPANISH							
Cabotaje / Domestic							
Número / Number	8.871	240	2.215	4.518	925	973	0
G.T.	74.955.331	377.096	8.189.188	30.165.361	10.618.126	25.605.5600	
Exterior / Foreign							
Número / Number	12	7	0	4	1	0	0
G.T.	53.553	3.764	0	28.107	21.682	0	0
TOTAL ESPAÑOLES / SPANISH							
Número / Number	**8.883**	**247**	**2.215**	**4.522**	**926**	**973**	**0**
G.T.	**75.008.884**	**380.860**	**8.189.188**	**30.193.468**	**10.639.808**	**25.605.560**	**0**
EXTRANJEROS / FOREIGN							
Cabotaje / Domestic							
Número / Number	610	140	63	121	90	183	13
G.T.	10.103.456	154.024	247.335	752.861	1.604.163	6.511.655	833.418
Exterior / Foreign							
Número / Number	451	98	38	50	67	115	83
G.T.	11.808.372	181.407	150.895	409.885	1.316.927	4.137.539	5.611.719
TOTAL EXTRANJEROS FOREIGN							
Número / Number	**1.061**	**238**	**101**	**171**	**157**	**298**	**96**
G.T.	**21.911.828**	**335.431**	**398.230**	**1.162.746**	**2.921.090**	**10.649.194**	**6.445.137**

CLASE DE NAVEGACIÓN TYPE OF NAVIGATION	TOTAL	Hasta 3.000 G.T.	De 3.001 a 5.000 G.T.	De 5.001 a 10.000 G.T.	De 10.001 a 25.000 G.T.	De 25.001 a 50.000 G.T.	Más de 50.000 G.T.
TOTALES / TOTALS							
Cabotaje / Domestic							
Número / Number	9.481	380	2.278	4.639	1.015	1.156	13
G.T.	85.058.787	531.120	8.436.523	30.918.222	12.222.289	32.117.215	833.418
Exterior / Foreign							
Número / Number	463	105	38	54	68	115	83
G.T.	11.861.925	185.171	150.895	437.992	1.338.609	4.137.539	5.611.719
TOTAL GENERAL							
Número / Number	**9.944**	**485**	**2.316**	**4.693**	**1.083**	**1.271**	**96**
G.T.	**96.920.712**	**716.291**	**8.587.418**	**31.356.214**	**13.560.898**	**36.254.754**	**6.445.137**
Porcentaje sobre el total %							
Número / Number	**100,00**	**4,88**	**23,29**	**47,19**	**10,89**	**12,78**	**0,97**
G.T.	**100,00**	**0,74**	**8,86**	**32,35**	**13,99**	**37,41**	**6,65**

No se incluyen buques entrados para desguace ni buques de nueva construcción botados en el año.
Vessels for breaking-up or new-buildings launched during the year are not included.

4.Estad sticas de Tr fico / Traffic Stadistics

4.2.1.2.DISTRUBUCIÓN POR BANDERA / DISTRIBUTION BY FLAGS

	PALMA		ALCUDIA		MAHÓN		EIVISSA		LA SAVINA		TOTAL	
BANDERAS FLAGS	Nº DE BUQUES NO OF VESSELS	G.T. G.T.	Nº BUQUES NO VESSELS	G.T. G.T.	Nº BUQUES NO VESSELS	G.T. G.T.	Nº BUQUES NO VESSELS	G.T. G.T.	Nº BUQUES NO VESSELS	G.T. G.T.	Nº BUQUES NO VESSELS	G.T. G.T.
ESPAÑA	4.153	41.338.849	1.369	5.993.116	869	8.315.163	2.492	19.361.756			8.883	75.008.884
ALEMANIA	28	131.553			14	106.692	8	7.252			50	245.497
ANTIGUA Y BAHAMAS	24	65.532	4	7.190			3	5.422			31	78.144
ANTILLAS HOLANDESAS	14	119.314	1	1.130							15	120.444
AUSTRIA							3	7.265			3	7.265
BAHAMAS	135	3.165.833	1	1.943	44	1.041.204	26	407.250	1	2.842	207	4.619.072
BARBADOS			1	1.507							1	1.507
BRASIL	1	34.837	A								1	34.837
CAMBOYA	2	23.830									2	23.830
CHINA	1	13.615									1	13.615
CHIPRE	17	112.698	1	2.669	3	8.161	1	2.295			22	125.823
CROACIA	1	217			1	217					2	434
DINAMARCA	5	16.627			5	37.648	4	5.406			14	59.681
ESTADOS UNIDOS					1	369					1	369
FILIPINAS	3	9.201									3	9.201
FINLANDIA	2	8.590	1	3.825	4	17.180	1	4.295			8	33.890
FRANCIA	11	425.009			1	4.580					12	429.589
GIBRALTAR	4	19.403	1	3.244							5	22.647
GRAN BRETAÑA	59	2.657.238	42	217.266	5	119.764	49	749.455	1	38.531	156	3.782.254
GRECIA	15	149.057					4	34.456			19	183.513
HOLANDA	51	314.300	7	12.885	15	72.102	16	16.386	6	2.460	95	418.133
ISLAS MARSHALL	2	8.508									2	8.508
ITALIA	108	5.656.353	1	1.922	5	100.213	5	101.556			119	5.860.044
LIBERIA	44	1.797.412			20	647.354					64	2.444.766
LITUANIA	1	9.965									1	9.965
LUXEMBURGO	8	35.400	1	1.513	7	30.975					16	67.888
MALTA	15	162.778	2	5.382	1	3.849	2	7.698	2	20.063	22	199.770
NORUEGA	10	276.004	2	6.272	2	21.170	3	90.300			17	393.746
PANAMA	61	1.777.999	5	8.730	18	438.215	4	67.217			88	2.292.161
PORTUGAL	9	33.306	11	28.121	3	12.310	5	16.695			28	90.432
RUSIA	5	11.713					3	6.771			8	18.484
ST. VINCENT	13	75.923	2	3.340	3	24.345	3	24.382			21	127.990
SUECIA	1	6.544					1	6.544			2	13.088
TUNEZ	1	31.408									1	31.408
TURQUIA	5	7.205	6	13.598			4	7.118			15	27.921
UCRANIA	4	53.237			2	25.070	3	37.605			9	115.912
TOTAL	**4.813**	**58.549.458**	**1.458**	**6.313.653**	**1.023**	**11.026.581**	**2.640**	**20.967.124**	**10**	**63.896**	**9.944**	**96.920.712**

4.2.1.3.DISTRIBUCIÓN POR TIPOS DE BUQUES / DISTRIBUTION BY TYPES OF VESSELS

TIPO DE BUQUES TYPE OF VESSELS	NACIONALES SPANISH	EXTRANJEROS FOREIGN	TOTALES TOTALS
PUERTO DE PALMA			
TANQUES / TANKERS			
Número / Number	137	11	148
T.R.B. / G.R.T.	1.217.924	204.892	1.422.816
CEMENTEROS / CONCRETERS			
Número / Number	5	23	28
T.R.B. / G.R.T.	10.275	98.757	109.032
GRANELEROS / BULK-CARRIES			
Número / Number		17	17
T.R.B. / G.R.T.		127.647	127.647
CARGA GENERAL / GENERAL CARGO			
Número / Number	5	114	119
T.R.B. / G.R.T.	9.967	575.239	585.206
RO-RO DE MERCANCÍAS / RO-RO GOODS			
Número / Number	1.290	11	1.301
T.R.B. / G.R.T.	9.053.255	156.036	9.209.291
SOLO DE PASAJE / PASSENGER			
Número / Number	609	463	1.072
T.R.B. / G.R.T.	3.656.605	15.962.433	19.619.038
RO-RO (Mercancías y Pasajeros) / RO-RO GOODS & PASSENGERS			
Número / Number	1.795	0	1.795
T.R.B. / G.R.T.	26.326.624	0	26.326.624
PORTACONTENEDORES / CONTAINER SHIPS			
Número / Number	292	2	294
T.R.B. / G.R.T.	1.031.199	53.781	1.084.980
OTROS BUQUES / OTHER SHIPS			
Número / Number	20	19	39
T.R.B. / G.R.T.	33.000	31.824	64.824
TOTALES / TOTALS			
Número / Number	**4.153**	**660**	**4.813**
T.R.B. / G.R.T.	41.338.849	17.210.609	58.549.458
PUERTO DE ALCUDIA			
TANQUES / TANKERS			
Número / Number	45	4	49
T.R.B. / G.R.T.	177.930	18.768	196.698
CEMENTEROS / CONCRETERS			
Número / Number	7	1	8
T.R.B. / G.R.T.	10.850	1.871	12.721
GRANELEROS / BULK-CARRIES			
Número / Number	232	5	237
T.R.B. / G.R.T.	1.104.000	11.731	1.115.731
CARGA GENERAL / GENERAL CARGO			
Número / Number	11	34	45
T.R.B. / G.R.T.	25.602	76.786	102.388
RO-RO DE MERCANCÍAS / RO-RO GOODS			
Número / Number	303	40	343
T.R.B. / G.R.T.	2.062.794	207.880	2.270.674

4.Estad sticas de Tr fico / Traffic Stadistics

TIPO DE BUQUES TYPE OF VESSELS	NACIONALES SPANISH	EXTRANJEROS FOREIGN	TOTALES TOTALS
SOLO DE PASAJE / PASSENGER			
Número / Number	70	0	70
T.R.B. / G.R.T.	58.870	0	58.870
RO-RO (Mercancías y Pasajeros) / RO-RO GOODS & PASSENGERS			
Número / Number	678	0	678
T.R.B. / G.R.T.	2.491.370	0	2.491.370
PORTACONTENEDORES / CONTAINER SHIPS			
Número / Number	0	2	2
T.R.B. / G.R.T.	0	3.246	3.246
OTROS BUQUES / OTHER SHIPS			
Número / Number	2	4	6
T.R.B. / G.R.T.	700	2.126	2.826
TOTALES / TOTALS			
Número / Number	**1.348**	**89**	**1.437**
T.R.B. / G.R.T.	**5.932.116**	**320.537**	**6.252.653**
PUERTO DE MAHÓN			
TANQUES / TANKERS			
Número / Number	60	2	62
T.R.B. / G.R.T.	337.019	6.082	343.101
CEMENTEROS / CONCRETERS			
Número / Number	42	2	44
T.R.B. / G.R.T.	75.225	6.678	81.903
GRANELEROS / BULK-CARRIES			
Número / Number	0	0	0
T.R.B. / G.R.T.	0	0	0
CARGA GENERAL / GENERAL CARGO			
Número / Number	2	5	7
T.R.B. / G.R.T.	3.452	13.806	17.258
RO-RO DE MERCANCÍAS / RO-RO GOODS			
Número / Number	204	4	208
T.R.B. / G.R.T.	1.415.307	36.652	1.451.959
SOLO DE PASAJE / PASSENGER			
Número / Number	0	117	117
T.R.B. / G.R.T.	0	2.596.843	2.596.843
RO-RO (Mercancías y Pasajeros) / RO-RO GOODS & PASSENGERS			
Número / Number	433	0	433
T.R.B. / G.R.T.	5.947.850	0	5.947.850
PORTACONTENEDORES / CONTAINER SHIPS			
Número / Number	124	4	128
T.R.B. / G.R.T.	526.391	39.964	566.355
OTROS BUQUES / OTHER SHIPS			
Número / Number	4	20	24
T.R.B. / G.R.T.	9.919	11.393	21.312
TOTALES / TOTALS			
Número / Number	**869**	**154**	**1.023**
T.R.B. / G.R.T.	**8.315.163**	**2.711.418**	**11.026.581**

TIPO DE BUQUES TYPE OF VESSELS	NACIONALES SPANISH	EXTRANJEROS FOREIGN	TOTALES TOTALS
PUERTO DE EIVISSA			
TANQUES / TANKERS			
Número / Number	86	4	90
T.R.B. / G.R.T.	594.218	17.319	611.537
CEMENTEROS / CONCRETERS			
Número / Number	50	8	58
T.R.B. / G.R.T.	129.925	23.248	153.173
GRANELEROS / BULK-CARRIES			
Número / Number	3	1	4
T.R.B. / G.R.T.	7.175	2.449	9.624
CARGA GENERAL / GENERAL CARGO			
Número / Number	6	19	25
T.R.B. / G.R.T.	13.982	40.283	54.265
RO-RO DE MERCANCÍAS / RO-RO GOODS			
Número / Number	387	32	419
T.R.B. / G.R.T.	2.843.392	166.304	3.009.696
SOLO DE PASAJE / PASSENGER			
Número / Number	497	76	573
T.R.B. / G.R.T.	2.801.589	1.349.147	4.150.736
RO-RO (Mercancías y Pasajeros) / RO-RO GOODS & PASSENGERS			
Número / Number	1.457	0	1.457
T.R.B. / G.R.T.	12.963.835	0	12.963.835
PORTACONTENEDORES / CONTAINER SHIPS			
Número / Number	0	0	0
T.R.B. / G.R.T.	0	0	0
OTROS BUQUES / OTHER SHIPS			
Número / Number	6	8	14
T.R.B. / G.R.T.	7.640	6.618	14.258
TOTALES / TOTALS			
Número / Number	**2.492**	**148**	**2.640**
T.R.B. / G.R.T.	**19.361.756**	**1.605.368**	**20.967.124**
PUERTO DE LA SAVINA			
TANQUES / TANKERS			
Número / Number	0	0	0
T.R.B. / G.R.T.	0	0	0
CEMENTEROS / CONCRETERS			
Número / Number	0		0
T.R.B. / G.R.T.	0	0	0
GRANELEROS / BULK-CARRIES		0	
Número / Number	0	0	0
T.R.B. / G.R.T.	0	0	0
CARGA GENERAL / GENERAL CARGO			
Número / Number	0	0	0
T.R.B. / G.R.T.	0	0	0
RO-RO DE MERCANCÍAS / RO-RO GOODS			
Número / Number	0	0	0
T.R.B. / G.R.T.	0	0	0
SOLO DE PASAJE / PASSENGER			
Número / Number	0	10	10
T.R.B. / G.R.T.	0	63.794	63.794

4.Estad sticas de Tr fico / Traffic Stadistics

TIPO DE BUQUES TYPE OF VESSELS	NACIONALES SPANISH	EXTRANJEROS FOREIGN	TOTALES TOTALS
RO-RO (Mercancías y Pasajeros) / RO-RO GOODS & PASSENGERS			
Número / Number	0	0	0
T.R.B. / G.R.T.	0	0	0
PORTACONTENEDORES / CONTAINER SHIPS			
Número / Number	0	0	0
T.R.B. / G.R.T.	0	0	0
OTROS BUQUES / OTHER SHIPS			
Número / Number	0	0	0
T.R.B. / G.R.T.	0	0	0
TOTALES / TOTALS			
Número / Number	**0**	**10**	**10**
T.R.B. / G.R.T.	**0**	**63.794**	**63.794**
TOTAL DE LOS PUERTOS			
TANQUES / TANKERS			
Número / Number	328	21	349
T.R.B. / G.R.T.	2.327.091	247.061	2.574.152
CEMENTEROS / CONCRETERS			
Número / Number	104	34	138
T.R.B. / G.R.T.	226.275	130.554	356.829
GRANELEROS / BULK-CARRIES			
Número / Number	235	23	258
T.R.B. / G.R.T.	1.111.175	141.827	1.253.002
CARGA GENERAL / GENERAL CARGO			
Número / Number	24	172	196
T.R.B. / G.R.T.	53.003	706.114	759.117
RO-RO DE MERCANCÍAS / RO-RO GOODS			
Número / Number	2.184	87	2.271
T.R.B. / G.R.T.	15.374.748	566.872	15.941.620
SOLO DE PASAJE / PASSENGER			
Número / Number	1.176	666	1.842
T.R.B. / G.R.T.	6.517.064	19.972.217	26.489.281
RO-RO (Mercancías y Pasajeros) / RO-RO GOODS & PASSENGERS			
Número / Number	4.363	0	4.363
T.R.B. / G.R.T.	47.729.679	0	47.729.679
PORTACONTENEDORES / CONTAINER SHIPS			
Número / Number	416	8	424
T.R.B. / G.R.T.	1.557.590	96.991	1.654.581
OTROS BUQUES / OTHER SHIPS			
Número / Number	32	51	83
T.R.B. / G.R.T.	51.259	51.961	103.220
TOTALES / TOTALS			
Número / Number	**8.862**	**1.062**	**9.924**
T.R.B. / G.R.T.	**74.947.884**	**21.913.597**	**96.861.481**

4.2.2. BUQUES DE GUERRA ENTRADOS EN EL AÑO / WARSHIPS ENTERED DURING THE YEAR

BUQUES WARSHIPS	TOTALES TOTALS	NACIONALES SPANISH	EXTRANJEROS FOREIGN
PUERTO DE PALMA			
Número / Number	82	38	44
Tns. de desplazamiento / Displacement tonnage	253.356	43.292	210.064
PUERTO DE ALCUDIA			
Número / Number	5	5	0
Tns. de desplazamiento / Displacement tonnage	1.581	1.581	0
PUERTO DE MAHÓN			
Número / Number	3	2	1
Tns. de desplazamiento / Displacement tonnage	12.511	7.931	4.580
PUERTO DE EIVISSA			
Número / Number	22	20	2
Tns. de desplazamiento / Displacement tonnage	17.486	12.895	4.591
PUERTO DE LA SAVINA			
Número / Number	2	2	0
Tns. de desplazamiento / Displacement tonnage	203	203	0
TOTAL DE LOS PUERTOS			
Número / Number	**114**	**67**	**47**
Tns. de desplazamiento / Displacement tonnage	**285.137**	**65.902**	**219.235**

4.2.3.EMBARCACIONES DE PESCA /FISHING SHIPS

EMBARCACIONES SHIPS	TOTAL TOTAL	ALTURA DEEP SEA	BAJURA COASTAL
PUERTO DE PALMA			
Matriculados durante el año, a 31 de diciembre / Registered up till 31 st.December			
Número / Number	4	0	4
T.R.B. / G.R.T.	76	0	76
Con base en el Puerto / Based in the port			
Número / Number	67	0	67
T.R.B. / G.R.T.	1.014	0	1.014
PUERTO DE ALCUDIA			
Matriculados durante el año, a 31 de diciembre / Registered up till 31 st.December			
Número / Number	0	0	0
T.R.B. / G.R.T.	0	0	0
Con base en el Puerto / Based in the port			
Número / Number	39	0	39
T.R.B. / G.R.T.	281	0	281

4.Estad sticas de Tr fico / Traffic Stadistics

EMBARCACIONES SHIPS	TOTAL TOTAL	ALTURA DEEP SEA	BAJURA COASTAL
PUERTO DE MAHÓN			
Matriculados durante el año, a 31 de diciembre / Registered up till 31 st.December			
Número / Number	1	0	1
T.R.B. / G.R.T.	5	0	5
Con base en el Puerto / Based in the port			
Número / Number	22	0	22
T.R.B. / G.R.T.	478	0	478
PUERTO DE EIVISSA			
Matriculados durante el año, a 31 de diciembre / Registered up till 31 st.December			
Número / Number	2	0	2
T.R.B. / G.R.T.	75	0	75
Con base en el Puerto / Based in the port			
Número / Number	125	0	125
T.R.B. / G.R.T.	510	0	510
PUERTO DE LA SAVINA			
Matriculados durante el año, a 31 de diciembre / Registered up till 31 st.December			
Número / Number	0	0	0
T.R.B. / G.R.T.	0	0	0
Con base en el Puerto / Based in the port			
Número / Number	28	0	28
T.R.B. / G.R.T.	96	0	96
TOTAL DE LOS PUERTOS			
Matriculados durante el año, a 31 de diciembre / Registered up till 31 st.December			
Número / Number	0	0	0
T.R.B. / G.R.T.	0	0	0
Con base en el Puerto / Based in the port			
Número / Number	214	0	214
T.R.B. / G.R.T.	1.365	0	1.365

4.2.4.EMBARCACIONES DE RECREO / PLEAUSURE BOATS

PUERTO DE PALMA

Matriculados durante el año, a 31 de diciembre / Registered up till 31 st.December	
Número / Number	930
G.T. / G.R.T. (T.R.B. / G.R.T.)	9.146

PUERTO DE ALCUDIA

Matriculados durante el año, a 31 de diciembre / Registered up till 31 st.December	
Número / Number	33
G.T. / G.R.T.	94

PUERTO DE MAHÓN

Matriculados durante el año, a 31 de diciembre / Registered up till 31 st.December	
Número / Number	178
G.T. / G.R.T.	1.026

PUERTO DE IBIZA

Matriculados durante el año, a 31 de diciembre / Registered up till 31 st.December	
Número / Number	275
G.T. / G.R.T.	1.247

PUERTO DE CALA SABINA

Matriculados durante el año, a 31 de diciembre / Registered up till 31 st.December	
Número / Number	0
G.T. / G.R.T.	0

TOTAL DE LOS PUERTOS

Matriculados durante el año, a 31 de diciembre / Registered up till 31 st.December	
Número / Number	1.416
G.T. / G.R.T.	11.513

4.Estad sticas de Tr fico / Traffic Stadistics

4.3. MERCANCÍAS / GOODS

4.3.1.MOVIDAS POR MUELLE Y ATRAQUES DEL SERVICIO / HANDLED AT PORT AUTHORITY QUAYS AND BERTHS

4.3.1.1.DESCARGADAS POR MUELLES Y ATRAQUES DEL SERVICIO / UNLOADED AT PORT AUTHORITY QUAYS AND BERTHS

MERCANCÍAS GOODS	TOTAL TONELADAS TOTAL TONS	%	CABOTAJE (Tm) DOMESTIC (Tons)	EXTERIOR (Tm) FOREING (Tons)
TOTAL DESCARGADAS / TOTAL UNLOADED	**7.548.095**	**100,00**	**7.223.095**	**325.000**
Graneles líquidos / Líquid bulks:				
Fuel oil	159.930	2,12	159.930	0
Gasóleo	110.567	1,46	110.567	0
Gasolina	126.050	1,67	126.050	0
Nafta	0	0,00	0	0
Gases licuados	10.896	0,14	10.896	0
Asfalto	26.943	0,36	26.943	0
Agua abastecimiento a poblac.	0	0,00	0	0
TOTAL	**434.386**	**5,75**	**434.386**	**0**
Graneles sólidos por inst. esp / Solid bulks by special inst:				
Cemento	199.989	2,65	101.314	98.675
TOTAL	**199.989**	**2,65**	**101.314**	**98.675**
Graneles sólidos sin inst. esp / Solid bulks without sp. inst:				
Carbones	1.390.804	18,43	1.390.804	0
Abonos	14.353	0,19	7.909	6.444
Cereales y sus harinas	135.999	1,80	5.883	130.116
Cemento	103.906	1,38	90.956	12.950
Otros materiales de construcción	72.266	0,96	72.266	0
Resto mercancia a granel	8.844	0,12	2.000	6.844
Sal	0	0,00	0	0
Garrofa	0	0,00	0	0
TOTAL	**1.726.172**	**22,87**	**1.569.818**	**156.354**
Mercancía general / General cargo:				
Otros productos petroliferos	17.122	0,23	17.122	0
Chatarra	289	0,00	289	0
Maderas	68.642	0,91	47.219	21.423
Cemento ensacado	200.053	2,65	172.812	27.241
Cereales y sus harinas	43.007	0,57	43.007	0
Frutas, hortalizas y legumbres	22.234	0,29	22.234	0
Vino, bebidas, alcoholes y derivados	69.124	0,92	69.124	0
Papel y pasta	25.956	0,34	25.956	0
Tabaco, cacao y cafe	6.974	0,09	6.974	0
Aceite y grasas	18.792	0,25	18.792	0
Otros productos alimenticios	505.008	6,69	505.008	0
Automóviles y sus piezas	94.620	1,25	94.620	0
Productos siderúrgicos	162.217	2,15	150.540	11.677
Refrescos	400.709	5,31	400.709	0
Otros materiales de construcción	563.850	7,47	563.850	0
Taras elementos portadores ro-ro	1.247.219	16,52	1.247.159	60
Taras contendores	260.367	3,45	260.362	5
Resto de mercancias	1.481.365	19,63	1.471.800	9.565
TOTAL	**5.187.548**	**68,73**	**5.117.577**	**69.971**

4.3.1.2.CARGADAS POR MUELLES Y ATRAQUES DEL SERVICIO / LOADED AT PORT AUTHORITY QUAYS AND BERTHS

MERCANCÍAS GOODS	TOTAL TONELADAS TOTAL TONS FOREING (Tons)	%	CABOTAJE (Tm) DOMESTIC (Tons)	EXTERIOR (Tm) FOREING (Tons)
TOTAL CARGADAS / TOTAL LOADED	**1.922.263**	**100,00**	**1.914.610**	**7.653**
Graneles líquidos / Líquid bulks:				
Fuel oil	0	0	0,00	0
Gasóleo	0	0	0,00	0
Gasolina	0	0	0,00	0
Nafta	0	0	0,00	0
Gases licuados	0	0	0,00	0
Asfalto	0	0	0,00	0
Agua abastecimiento poblaciones	0	0	0,00	0
Graneles sólidos por inst.esp / Solid bulks by special inst:				
Cemento y clinker	655	0,03	655	0
Graneles sólidos sin inst.esp / Solid bulks without sp. inst:				
Carbones	0	0,00	0	
Abonos	0	0,00	0	
Cereales y sus harinas	0	0,00	0	0
Cemento	0	0,00	0	0
Otros materiales de construcción	0	0,00	0	0
Resto Mercancia a granel	0	0,00	0	0
Sal	0	0,00	0	0
Garrofa	0	0,00	0	
Mercancía general / General cargo:				
Otros productos petroliferos	229	0,01	229	0
Chatarra	67.634	3,52	67.634	0
Maderas	6.402	0,33	6.402	0
Cemento ensacado	20.132	1,05	20.132	0
Cereales y sus harinas	4.042	0,21	4.042	0
Frutas, hortalizas y legumbres	219	0,01	219	0
Vino, bebidas, alcoholes y derivados	2.584	0,13	2.584	0
Papel y pasta	32.708	1,70	32.708	0
Tabaco, cacao y cafe	308	0,02	308	0
Aceite y grasas	146	0,01	146	0
Otros productos alimenticios	25.626	1,33	25.626	0
Automóviles y sus piezas	45.712	2,38	45.331	381
Productos siderúrgicos	3.587	0,19	3.571	16
Refrescos	24.968	1,30	24.968	0
Otros materiales de construcción	15.776	0,82	15.776	0
Taras elementos portadores ro-ro	1.196.033	62,22	1.196.004	29
Taras contendores	267.713	13,93	267.687	26
Resto de mercancias	207.789	10,81	200.588	7.201
TOTAL	**1.921.608**	**99,97**	**1.913.955**	**7.653**

4.3.1.3. TOTAL DESCARGADAS Y CARGADAS POR MUELLE Y ATRAQUE DEL SERVICIO / TOTAL UNLOADED AND LOADED AT PORT AUTHORITY QUAYS AND BERTHS

MERCANCÍAS GOODS	TOTAL TONELADAS TOTAL TONS	%	CABOTAJE (Tm) DOMESTIC (Tons)	EXTERIOR (Tm) FOREING (Tons)
TOTAL DESCARG. Y CARGADAS / TOTAL UNLOAD. AND LOADED	**9.470.358**	**99,91**	**9.137.705**	**332.653**
Graneles líquidos / Líquid bulks:				
Fuel oil	159.930	1,69	159.930	0
Gasóleo	110.567	1,17	110.567	0
Gasolina	126.050	1,33	126.050	0
Nafta	0	0,00	0	0
Gases licuados	10.896	0,12	10.896	0
Asfalto	26.943	0,28	26.943	0
Agua abastecimiento a poblac.	0	0,00	0	0
TOTAL	**434.386**	**4,59**	**434.386**	**0**
Graneles sólidos por inst. esp / Solid bulks by special inst:				
Cemento y clinker	00.644	2,12	101.969	98.675
TOTAL	**00.644**	**2,12**	**101.969**	**98.675**
Graneles sólidos sin inst. esp / Solid bulks without sp. inst:				
Carbones	1.390.804	14,69	1.390.804	0
Abonos	14.353	0,15	7.909	6.444
Cereales y sus harinas	135.999	1,44	5.883	130.116
Cemento	103.906	1,10	90.956	12.950
Otros materiales de construcción	72.266	0,76	72.266	0
Resto mercancia a granel	8.844		2.000	6.844
Sal	0,00	0	0	
Garrofa	0	0,00	0	0
TOTAL	**1.726.172**	**18,13**	**1.569.818**	**156.354**
Mercancía general / General cargo:				
Otros productos petroliferos	17.351	0,18	17.351	0
Chatarra	67.923	0,72	67.923	0
Maderas	75.044	0,79	53.621	21.423
Cemento ensacado	220.185	2,32	192.944	27.241
Cereales y sus harinas	47.049	0,50	47.049	0
Frutas, hortalizas y legumbres	22.453	0,24	22.453	0
Vino, bebidas, alcoholes y derivados	71.708	0,76	71.708	0
Papel y pasta	58.664	0,62	58.664	0
Tabaco, cacao y cafe	7.282	0,08	7.282	0
Aceite y grasas	18.938	0,20	18.938	0
Otros productos alimenticios	530.634	5,60	530.634	0
Automóviles y sus piezas	140.332	1,48	139.951	381
Productos siderúrgicos	165.804	1,75	154.111	11.693
Refrescos	425.677	4,49	425.677	0
Otros materiales de construcción	579.626	6,12	579.626	0
Taras elementos portadores ro-ro	2.443.252	25,80	2.443.163	89
Taras contendores	528.080	5,58	528.049	31
Resto de mercancias	1.689.154	17,84	1.672.388	16.766
TOTAL	**7.109.156**	**75,07**	**7.031.532**	**77.624**

4.3.2. MOVIDAS POR MUELLES Y ATRAQUES DE PARTICULARES / HANDLED AT PRIVATE QUAYS AND BERTHS

4.3.2.1. DESCARGADAS POR MUELLES Y ATRAQUES DE PARTICULARES / UNLOADED AT PRIVATE QUAYS AND BERTHS

MERCANCÍAS GOODS	TOTAL TONELADAS TOTAL TONS	%	CABOTAJE (Tm) DOMESTIC (Tons)	EXTERIOR (Tm) FOREING (Tons)
TOTAL DESCARGADAS / TOTAL UNLOADED	**1.220.563**	**100,00**	**1.126.896**	**93.667**
Graneles líquidos / Líquid bulks:				
Fuel oil	150.958	12,37	113.361	37.597
Gasóleo	485.008	39,74	459.710	25.298
Gasolina	488.551	40,03	457.779	30.772
Nafta	0	0,00	0	0
Gases licuados	96.046	7,87	96.046	0
Asfalto	0	0,00	0	0
Agua abastecimiento a poblac.	0	0,00	0	0
TOTAL	**1.220.563**	**100,00**	**1.126.896**	**93.667**
Graneles sólidos por inst. esp / Solid bulks by special inst:				
Cemento y clinker	0	0,00	0	0
TOTAL	**0**	**0,00**	**0**	**0**
Graneles sólidos sin inst. esp / Solid bulks without sp. inst:				
Carbones	0	0,00	0	0
Abonos	0	0,00	0	0
Cereales y sus harinas	0	0,00	0	0
Cemento	0	0,00	0	0
Otros materiales de construcción				0
0				
Resto mercancia a granel	0	0,00	0	0
Sal	0	0,00	0	0
Garrofa	0	0,00	0	0
TOTAL	**0**	**0,00**	**0**	**0**
Mercancía general / General cargo:				
Otros productos petroliferos	0	0,00	0	0
Chatarra	0	0,00	0	0
Maderas	0	0,00	0	0
Cemento ensacado	0	0,00	0	0
Cereales y sus harinas	0	0,00	0	0
Frutas, hortalizas y legumbres	0	0,00	0	0
Vino, bebidas, alcoholes y derivados	0	0,00	0	0
Papel y pasta	0	0,00	0	0
Tabaco, cacao y cafe	0	0,00	0	0
Aceite y grasas	0	0,00	0	0
Otros productos alimenticios	0	0,00	0	0
Automóviles y sus piezas	0	0,00	0	0
Productos siderúrgicos	0	0,00	0	0
Refrescos	0	0,00	0	0
Otros materiales de construcción	0	0,00	0	0
Taras elementos portadores ro-ro	0	0,00	0	0
Taras contendores	0	0,00	0	0
Resto de mercancias	0	0,00	0	0
TOTAL	**0**	**0,00**	**0**	**0**

4.3.2.2. CARGADAS POR MUELLES Y ATRAQUES DE PARTICULARES / LOADED AT PRIVATE QUAYS AND BERTHS

MERCANCÍAS GOODS	TOTAL TONELADAS TOTAL TONS	%	CABOTAJE (Tm) DOMESTIC (Tons)	EXTERIOR (Tm) FOREING (Tons)
TOTAL CARGADAS / TOTAL LOADED	**52.377**	**100,00**	**19.799**	32.578
Graneles líquidos / Líquid bulks:				
Fuel oil	0	0,00	0	0
Gasóleo	2.789	5,32	2.789	0
Gasolina	0	0,00	0	0
Nafta	0	0,00	0	0
Gases licuados	0	0,00	0	0
Asfalto	0	0,00	0	0
Agua abastecimiento a poblac.	0	0,00	0	0
TOTAL	**2.789**	**5,32**	**2.789**	**0**
Graneles sólidos por inst. esp / Solid bulks by special inst:				
Cemento y clinker	0	0,00	0	0
TOTAL	**0**	**0,00**	**0**	**0**
Graneles sólidos sin inst. esp / Solid bulks without sp. inst:				
Carbones	0	0,00	0	0
Abonos	0	0,00	0	0
Cereales y sus harinas	0	0,00	0	0
Cemento	0	0,00	0	0
Otros materiales de construcción	0	0,00	0	0
Resto mercancia a granel	0	0,00	0	0
Sal	49.588	94,68	17.010	32.578
Garrofa	0	0,00	0	0
TOTAL	**49.588**	**94,68**	**17.010**	**32.578**
Mercancía general / General cargo:				
Otros productos petrolíferos	0	0,00	0	0
Chatarra	0	0,00	0	0
Maderas	0	0,00	0	0
Cemento ensacado	0	0,00	0	0
Cereales y sus harinas	0	0,00	0	0
Frutas, hortalizas y legumbres	0	0,00	0	0
Vino, bebidas, alcoholes y derivados	0	0,00	0	0
Papel y pasta	0	0,00	0	0
Tabaco, cacao y cafe	0	0,00	0	0
Aceite y grasas	0	0,00	0	0
Otros productos alimenticios	0	0,00	0	0
Automóviles y sus piezas	0	0,00	0	0
Productos siderúrgicos	0	0,00	0	0
Refrescos	0	0,00	0	0
Otros materiales de construcción	0	0,00	0	0
Taras elementos portadores ro-ro	0	0,00	0	0
Taras contendores	0	0,00	0	0
Resto de mercancias	0	0,00	0	0
TOTAL	**0**	**0,00**	**0**	**0**

4.3.2.3. TOTAL DESCARGADAS Y CARGADAS POR MUELLES Y ATRAQUES DE PARTICULARES / TOTAL UNLOADED AND LOADED AT PRIVATE QUAYS AND BERTHS

MERCANCÍAS GOODS	TOTAL TONELADAS TOTAL TONS	%	CABOTAJE (Tm) DOMESTIC (Tons)	EXTERIOR (Tm) FOREING (Tons)
TOTAL DESCARG. Y CARGADAS / TOTAL UNLOAD. AND LOADED	**1.272.940**	**0,00**	**1.146.695**	**126.245**
Graneles líquidos / Líquid bulks:				
Fuel oil	150.958	11,86	113.361	37.597
Gasóleo	487.797	38,32	462.499	25.298
Gasolina	488.551	38,38	457.779	30.772
Nafta	0	0,00	0	0
Gases licuados	96.046	7,55	96.046	0
Asfalto	0	0,00	0	0
Agua abastecimiento a poblac.	0	0,00	0	0
TOTAL	**1.223.352**	**0,00**	**1.129.685**	**93.667**
Graneles sólidos por inst. esp / Solid bulks by special inst:				
Cemento y clinker	0	0,00	0	0
TOTAL	**0**	**0,00**	**0**	**0**
Graneles sólidos sin inst. esp / Solid bulks without sp. inst:				
Carbones	0	0,00	0	0
Abonos	0	0,00	0	0
Cereales y sus harinas	0	0,00	0	0
Cemento	0	0,00	0	0
Otros materiales de construcción	0	0,00	0	0
Resto mercancia a granel	0	0,00	0	0
Sal	49.588	3,90	17.010	32.578
Garrofa	0	0,00	0	0
TOTAL	**49.588**	**3,90**	**17.010**	**32.578**
Mercancía general / General cargo:				
Otros productos petroliferos	0	0,00	0	0
Chatarra	0	0,00	0	0
Maderas	0	0,00	0	0
Cemento ensacado	0	0,00	0	0
Cereales y sus harinas	0	0,00	0	0
Frutas, hortalizas y legumbres	0	0,00	0	0
Vino, bebidas, alcoholes y derivados	0	0,00	0	0
Papel y pasta	0	0,00	0	0
Tabaco, cacao y cafe	0	0,00	0	0
Aceite y grasas	0	0,00	0	0
Otros productos alimenticios	0	0,00	0	0
Automóviles y sus piezas	0	0,00	0	0
Productos siderúrgicos	0	0,00	0	0
Refrescos	0	0,00	0	0
Otros materiales de construcción	0	0,00	0	0
Taras elementos portadores ro-ro	0	0,00	0	0
Taras contendores	0	0,00	0	0
Resto de mercancias	0	0,00	0	0
TOTAL	**0**	**0,00**	**0**	**0**

4.3.3.DESCARGADAS Y CARGADAS EN EL AÑO / UNLOADED AND LOADEDDURING THE YEAR

4.3.3.1. TOTAL DESCARGADAS / TOTAL UNLOADED

MERCANCÍAS GOODS	TOTAL TONELADAS TOTAL TONS	%	CABOTAJE (Tm) DOMESTIC (Tons)	EXTERIOR (Tm) FOREING (Tons)
TOTAL DESCARGADAS / TOTAL UNLOADED	**8.768.658**	**99,08**	**8.349.991**	**418.667**
Graneles líquidos / Líquid bulks:				
Fuel oil	310.888	3,55	273.291	37.597
Gasóleo	595.575	6,79	570.277	25.298
Gasolina	614.601	7,01	583.829	30.772
Nafta	0	0,00	0	0
Gases licuados	106.942	1,22	106.942	0
Asfalto	26.943	0,31	26.943	0
Agua abastecimiento a poblac.	0	0,00	0	0
TOTAL	**1.654.949**	**18,87**	**1.561.282**	**93.667**
Graneles sólidos por inst. esp / Solid bulks by special inst:				
Cemento y clinker	199.989	2,28	101.314	98.675
TOTAL1	**99.989**	**2,28**	**101.314**	**98.675**
Graneles sólidos sin inst. esp / Solid bulks without sp. inst:				
Carbones	1.390.804	15,86	1.390.804	0
Abonos	14.353	0,16	7.909	6.444
Cereales y sus harinas	135.999	1,55	5.883	130.116
Cemento	103.906	1,18	90.956	12.950
Otros materiales de construcción			72.266	0
Resto mercancia a granel			2.000	6.844
Sal	0	0,00	0	0
Garrofa	0	0,00	0	0
TOTAL	**1.726.172**	**18,76**	**1.569.818**	**156.354**
Mercancía general / General cargo:	**17.122**	**0,20**	**17.122**	**0**
Otros productos petroliferos	289	0,00	289	0
Chatarra	68.642	0,78	47.219	21.423
Maderas	200.053	2,28	172.812	27.241
Cemento ensacado	43.007	0,49	43.007	0
Cereales y sus harinas	22.234	0,25	22.234	0
Frutas, hortalizas y legumbres	69.124	0,79	69.124	0
Vino, bebidas, alcoholes y derivados	25.956	0,30	25.956	0
Papel y pasta	6.974	0,08	6.974	0
Tabaco, cacao y cafe	18.792	0,21	18.792	0
Aceite y grasas	505.008	5,76	505.008	0
Otros productos alimenticios	94.620	1,08	94.620	0
Automóviles y sus piezas	162.217	1,85	150.540	11.677
Productos siderúrgicos	400.709	4,57	400.709	0
Refrescos	563.850	6,43	563.850	0
Otros materiales de construcción	1.247.219	14,22	1.247.159	60
Taras elementos portadores ro-ro	260.367	2,97	260.362	5
Taras contendores	1.481.365	16,89	1.471.800	9.565
TOTAL	**5.187.548**	**59,16**	**5.117.577**	**69.971**

4.3.3.2. TOTAL CARGADAS / TOTAL LOADED

MERCANCÍAS GOODS	TOTAL TONELADAS TOTAL TONS	%	CABOTAJE (Tm) DOMESTIC (Tons)	EXTERIOR (Tm) FOREING (Tons)
TOTAL CARGADAS / TOTAL LOADED	**1.974.640**	**100,00**	**1.934.409**	**40.231**
Graneles líquidos / Líquid bulks:				
Fuel oil	0	0,00	0	0
Gasóleo	2.789	0,14	2.789	0
Gasolina	0	0,00	0	0
Nafta	0	0,00	0	0
Gases licuados	0	0,00	0	0
Asfalto	0	0,00	0	0
Agua abastecimiento a poblac.	0	0,00	0	0
TOTAL	**2.789**	**0,14**	**2.789**	**0**
Graneles sólidos por inst.esp / Solid bulks by special inst:				
Cemento y clinker	655	0,03	655	0
TOTAL	**655**	**0,03**	**655**	**0**
Graneles sólidos sin inst.esp / Solid bulks without sp. inst:				
Carbones	0	0,00	0	0
Abonos	0	0,00	0	0
Cereales y sus harinas	0	0,00	0	0
Cemento	0	0,00	0	0
Otros materiales de construcción	0	0,00	0	0
Resto mercancia a granel	0	0,00	0	0
Sal	49.588	2,51	17.010	32.578
Garrofa	0	0,00	0	0
TOTAL	**49.588**	**2,51**	**17.010**	**32.578**
Mercancía general / General cargo:				
Otros productos petroliferos	229	0,01	229	0
Chatarra	67.634	3,43	67.634	0
Maderas	6.402	0,32	6.402	0
Cemento ensacado	20.132	1,02	20.132	0
Cereales y sus harinas	4.042	0,20	4.042	0
Frutas, hortalizas y legumbres	219	0,01	219	0
Vino, bebidas, alcoholes y derivados	2.584	0,13	2.584	0
Papel y pasta	32.708	1,66	32.708	0
Tabaco, cacao y cafe	308	0,02	308	0
Aceite y grasas	146	0,01	146	0
Otros productos alimenticios	25.626	1,30	25.626	0
Automóviles y sus piezas	45.712	2,31	45.331	381
Productos siderúrgicos	3.587	0,18	3.571	16
Refrescos	24.968	1,26	24.968	0
Otros materiales de construcción	15.776	0,80	15.776	0
Taras elementos portadores ro-ro	1.196.033	60,57	1.196.004	29
Taras contendores	267.713	13,56	267.687	26
Resto de mercancias	207.789	10,52	200.588	7.201
TOTAL	**1.921.608**	**97,31**	**1.913.955**	**7.653**

4.3.3.3. TOTAL DESCARGADAS Y CARGADAS / TOTAL UNLOADED AND

MERCANCÍAS GOODS	TOTAL TONELADAS TOTAL TONS	%	CABOTAJE (Tm) DOMESTIC (Tons)	EXTERIOR (Tm) FOREING (Tons)
TOTAL DESCARG. Y CARGADAS / TOTAL UNLOAD. AND LOADED	**10.743.298**	**99,25**	**10.284.400**	**458.898**
Graneles líquidos / Líquid bulks:				
Fuel oil	310.888	2,89	273.291	37.597
Gasóleo	598.364	5,57	573.066	25.298
Gasolina	614.601	5,72	583.829	30.772
Nafta	0	0,00	0	0
Gases licuados	106.942	1,00	106.942	0
Asfalto	26.943	0,25	26.943	0
Agua abastecimiento a poblac.	0	0,00	0	0
TOTAL	**1.657.738**	**15,43**	**1.564.071**	**93.667**
Graneles sólidos por inst. esp / Solid bulks by special inst:				
Cemento y clinker	200.644	1,87	101.969	98.675
TOTAL	**200.644**	**1,87**	**101.969**	**98.675**
Graneles sólidos sin inst.esp / Solid bulks without sp. inst:				
Carbones	1.390.804	12,95	1.390.804	0
Abonos	14.353	0,13	7.909	6.444
Cereales y sus harinas	135.999	1,27	5.883	130.116
Cemento	103.906	0,97	90.956	12.950
Otros materiales de construcción	72.266		72.266	0
Resto mercancia a granel	8.844		2.000	6.844
Sal	049.588	0,46	17.010	32.578
Garrofa	0	0,00	0	0
TOTAL	**1.775.760**	**15,77**	**1.586.828**	**188.932**
Mercancía general / General cargo:				
Otros productos petroliferos	17.351	0,16	17.351	0
Chatarra	67.923	0,63	67.923	0
Maderas	75.044	0,70	53.621	21.423
Cemento ensacado	220.185	2,05	192.944	27.241
Cereales y sus harinas	47.049	0,44	47.049	0
Frutas, hortalizas y legumbres	22.453	0,21	22.453	0
Vino, bebidas, alcoholes y derivados	71.708	0,67	71.708	0
Papel y pasta	58.664	0,55	58.664	0
Tabaco, cacao y cafe	7.282	0,07	7.282	0
Aceite y grasas	18.938	0,18	18.938	0
Otros productos alimenticios	530.634	4,94	530.634	0
Automóviles y sus piezas	140.332	1,31	139.951	381
Productos siderúrgicos	165.804	1,54	154.111	11.693
Refrescos	425.677	3,96	425.677	0
Otros materiales de construcción	579.626	5,40	579.626	0
Taras elementos portadores ro-ro	2.443.252	22,74	2.443.163	89
Taras contendores	528.080	4,92	528.049	31
Resto de mercancias	1.689.154	15,72	1.672.388	16.766
TOTAL	**7.109.156**	**66,17**	**7.031.532**	**77.624**

4.3.4. TOTAL MERCANCÍAS POR NACIONALIDAD DE PUERTOS DE ORIGEN Y DESTINO (Tm) / TOTAL GOODS BY COUNTRIES (Tons)

NACIÓN COUNTRY	DESCARGADAS UNLOADED	CARGADAS LOADED	TOTAL
España	8.350.218	1.934.224	10.284.442
Alemania	8.569	642	9.211
Argelia	33.797		33.797
Argentina	13.244		13.244
Bahamas	1		1
Bahrein	8.031		8.031
Belgica	2.857		2.857
Costa Marfil	992		992
Croacia	1.344		1.344
Chipre	29.989		29.989
Dinamarca	2.200	18.128	20.328
Egipto	1.422	40	
Estados Unidos	10.986	4.632	15.618
Feroes		3.550	3.550
Finlandia	4.995	0	4.995
Francia	33.786		33.786
Gibraltar	254	17	271
Gran Bretaña	48.169	6.980	55.149
Grecia	4.819	12	4.831
Haiti	0	56	56
Holanda	1.714	590	2.304
Islas Virgenes (USA)	229		229
Italia	130.027	12	130.039
Kuwait	12.531		12.531
Martinica	621	1.392	2.013
Noruega	2.044	4.150	6.194
Portugal	3.479	0	3.479
Rumania	8.347		
Rusia	10.017		10.017
Suecia	12.333		12.333
Tunez	12.918		12.918
Turquia	4.125		4.125
U. E.Arabes	0	30	30
Ucrania	14.785		14.785
TOTAL	**8.768.843**	**1.974.455**	**10.743.298**

4.Estad sticas de Tr fico / Traffic Stadistics

4.3.7. CLASIFICACCIÓN DE MERCANCÍAS SEGÚN SU NATURALEZA (Tm) / CLASSIFICATION OF GOODBY TYPES (Tons)

TOTAL PUERTOS	CABOTAJE / DOMESTIC			EXTERIOR / FOREING			TOTAL		
MERCANCÍAS / GOODS	CARGADAS LOADED	DESCARGADAS UNLOADED	TOTAL	CARGADAS LOADED	DESCARGADAS UNLOADED	TOTAL	CARGADAS LOADED	DESCARGADAS UNLOADED	TOTAL
PUERTO DE PALMA									
ENERGÉTICO /POWER PRODUCTS	**4.736**	**1.035.712**	**1.040.448**	**0**	**93.667**	**93.667**	**4.736**	**1.129.379**	**1.134.115**
Petroleo Crudo	0	0	0	0	0	0	0	0	0
Fuel-oil / Fuel-oil	0	113.361	113.361	0	37.597	37.597	0	150.958	150.958
Gas-oil /Gas-oil	2.789	459.719	462.508	0	25.298	25.298	2.789	485.017	487.806
Gasolina / Gas	0	457.800	457.800	0	30.772	30.772	0	488.572	488.572
Otros productos petrolíferos Other petroliferous products	16	300	316	0	0	0	16	300	316
Gases energéticos del petróleo Petroleum power gasses	101	3.107	3.208	0	0	0	101	3.107	3.208
Carbones y coque de petróleo Coals and petroleum coke	1.830	1.425	3.255	0	0	0	1.830	1.425	3.255
Gas Natural	0		0	0	0	0	0	0	0
SIDERÚRGICO / SIDERURGICAL	**30.745**	**71.260**	**102.005**	**0**	**0**	**0**	**30.745**	**71.260**	**102.005**
Mineral de hierro / Iron mineral	9	32	41	0	0	0	9	32	41
Chatarras de hierro / Scrap iron	27.617	21	27.638	0	0	0	27.617	21	27.638
Productos siderúrgicos/ Siderurgical products	3.119	71.207	74.326	0	0	0	3.119	71.207	74.326
METALÚRGICO / METALLURGIC	**2.189**	**103.985**	**106.174**	**0**	**0**	**0**	**2.189**	**103.985**	**106.174**
Otros minerales / Other minerals	2.005	100.048	102.053	0	0	0	2.005	100.048	102.053
Otros productos metalúrgicos Other metallurgic products	184	3.937	4.121	0	0	0	184	3.937	4.121
ABONOS / FERTILISERS	**0**	**10.112**	**10.112**	**0**	**0**	**0**	**0**	**10.112**	10.112
Potasas	0	27	27	0	0	0	0	27	27
Abonos naturales y artificiales Natural and artificials fertilizers	0	10.085	10.085	0	0	0	0	10.085	10.085
QUÍMICOS / CHEMICALS	**2.911**	**39.938**	**42.849**	**0**	**0**	**0**	**2.911**	**39.938**	**42.849**
Productos químicos/ Chemical products	2.911	39.938	42.849	0	0	0	2.911	39.938	42.849
MATERIALES DE CONSTRUCCIÓN BUILDING MATERIALS	**30.362**	**306.080**	**336.442**	**0**	**102.575**	**102.575**	**30.362**	**408.655**	**439.017**
Asfalto / Asphalt	25	75	100	0	0	0	25	75	100
Cemento y clinker / Concrete and clinker	20.556	55.051	75.607	0	102.575	102.575	20.556	157.626	178.182
Materiales de construcción / Building materials	9.781	250.954	260.735	0	0	0	9.781	250.954	260.735
AGRO-GANADERO Y ALIMENTARIO LAND, STOCK AND FOODSTUFFS	**65.851**	**889.189**	**955.040**	**0**	**134.160**	**134.160**	**65.851**	**1.023.349**	**1.089.200**
Cereales y su harina / Cereals and their flours	2.967	21.056	24.023	0	130.116	130.116	2.967	151.172	154.139
Soja / Soya beans and flours	0	0	0	0	0	0	0	0	0
Frutas, hortalizas y legumbres Fruits and vegetables	6.058	87.372	93.430	0	0	0	6.058	87.372	93.430
Vinos, bebida,alcoholes y derivados Wines, drinks, alcohols and by products	22.549	226.039	248.588	0	0	0	22.549	226.039	248.588
Conservas	233	19.213	19.446	0	0	0	233	19.213	19.446
Tabaco, cacao, café y especias Tobacco, cocoa,coffe and spices	229	5.688	5.434	0	0	0	229	5.688	5.917
Aceites y grasas / Oils and greases	61	12.848	10.453	0	0	0	61	12.848	12.909
Otros productos alimenticios Other food products	26.471	499.162	275.911	0	0	0	26.471	499.162	525.633
Pescado congelado / Frozen fish	145	2.040	2.185	0	0	0	145	2.040	2.185
Pienso y forrajes Green and dry fodder	7.138	15.771	22.909		4.044	4.044	7.138	19.815	26.953
OTRAS MERCANCÍAS / OTHER GOODS	**100.960**	**667.938**	**768.898**	**6.927**	**23.276**	**30.203**	**107.887**	**691.214**	**799.101**
Maderas y corcho / Wood and cork6.933	41.906	48.839	0	16.960	16.960	6.933	58.866	65.799	
Sal común / Salt	495	3.014	3.509	0	0	0	495	3.014	3.509
Papel y pasta / Paper and wood pulp	13.745	19.465	14.671	0	2	2	13.745	19.467	33.212
Maquinaria,aparatos, herramientas, repuestos Machinery, apparatus tools and spares	6.495	44.352	50.847	6.927	6.311	13.238	13.422	50.663	64.085
Resto de mercancías / Rest	73.292	559.201	632.493	0	3	3	73.292	559.204	632.496

TOTAL PUERTOS MERCANCÍAS / GOODS	CABOTAJE / DOMESTIC CARGADAS LOADED	 DESCARGADAS UNLOADED	EXTERIOR / FOREING TOTAL	 CARGADAS LOADED	 DESCARGADAS UNLOADED	TOTAL TOTAL	 CARGADAS LOADED	 DESCARGADAS UNLOADED	 TOTAL
TRANSPORTES ESPECIALES SPECIAL TRANSPORTS	**988.028**	**1.063.585**	**2.051.613**	**422**	**67**	**489**	**988.450**	**1.063.652**	**2.052.102**
Automóviles y sus piezas Vehicles and parts	26.639	70.028	96.667	381	2	383	27.020	70.030	97.050
38Tara plataforma,camión,carga (RO-RO) Platform,truck,remorque tare (RO-RO)	804.043	840.768	1.644.811	29	60	89	804.072	840.828	1.644.900
Tara de contenedores / Container tare	157.346	152.789	310.135	12	5	17	157.358	152.794	310.152
Mercancía en contenedores tránsito (TIC) Containerised goods in transit (TIC)		0				0			0
TOTAL / TOTALS	**1.225.782**	**4.187.799**	**5.413.581**	**7.349**	**353.745**	**361.094**	**1.233.131**	**4.541.544**	**5.774.675**
PUERTO DE ALCUDIA									
ENERGÉTICO / POWER PRODUCTS	**803**	**1.492.875**	**1.493.678**	**0**	**0**	**0**	**803**	**1.492.875**	**1.493.678**
Petroleo Crudo	0		0	0	0	0	0	0	0
Fuel-oil / Fuel-oil	0	20	0	0	0	0	0	20	20
Gas-oil / Gas-oil	0	819	819	0	0	0	0	819	819
Gasolina / Gas	0	88	88	0	0	0	0	88	88
Otros productos petrolíferos Other petroliferous products	29	96.046	289	0	0	0	29	96.046	96.075
Gases energéticos del petróleo Petroleum power gasses	31	0	31	0	0	0	31	0	31
Carbones y coque de petróleo Coals and petroleum coke	743	1.395.902	1.396.645	0	0	0	743	1.395.902	1.396.645
Gas Natural									
SIDERÚRGICO / SIDERURGICAL	**33.345**	**69.805**	**103.150**	**246**	**11.962**	**12.208**	**33.591**	**81.767**	**115.358**
Mineral de hierro / Iron mineral	0	4.548	4.548	0	0	0	0	4.548	4.548
Chatarras de hierro / Scrap iron	32.779	54	32.833	0	0	0	32.779	54	32.833
Productos siderúrgicos Siderurgical products	566	65.203	65.769	246	11.962	12.208	812	77.165	77.977
METALÚRGICO / METALLURGIC	**469**	**121.310**	**121.779**	**0**	**2.800**	**2.800**	**469**	**124.110**	**124.579**
Otros minerales / Other minerals	257	121.199	121.456	0	2.800	2.800	257	123.999	124.256
Otros productos metalúrgicos Other metallurgic products	212	111	323	0	0	0	212	111	323
ABONOS / FERTILISERS	**4**	**13.441**	**13.445**	**0**	**6.444**	**6.444**	**4**	**19.885**	**19.889**
Potasas	4	13.441	13.445	0	0		4	13.441	13.445
Abonos naturales y artificiales Natural and artificials fertilizers	0	0	0	0	6.444	6.444	0	6.444	6.444
QUÍMICOS / CHEMICALS	**1.228**	**31.212**	**32.440**	**0**	**0**	**0**	**1.228**	**31.212**	**32.440**
Productos químicosChemical products	1.228	31.212	32.440	0	0	0	1.228	31.212	32.440
MATERIALES DE CONSTRUCCIÓN BUILDING MATERIALS	**7.493**	**154.328**	**161.821**	**0**	**23.606**	**23.606**	**7.493**	**177.934**	**185.427**
Asfalto / Asphalt	0	0	0	0	0	0	0	0	0
Cemento y clinker / Concrete and clinker	330	39.055	39.385	0	23.341	23.341	330	62.396	62.726
Materiales de construcción / Building materials	7.163	115.273	122.436	0	265	265	7.163	115.538	122.701
AGRO-GANADERO Y ALIMENTARIO LAND, STOCK AND FOODSTUFFS	**21.929**	**174.321**	**196.250**	**0**	**0**	**0**	**21.929**	**174.321**	**196.250**
Cereales y su harina / Cereals and their flours	1.098	19.037	20.135	0	0	0	1.098	19.037	20.135
Soja / Soya beans and flours	0	0	0	0	0	0	0	0	0
Frutas, hortalizas y legumbres Fruits and vegetables	5.701	18.976	24.677	0	0	0	5.701	18.976	24.677
Vinos, bebida,alcoholes y derivados Wines, drinks, alcohols and by products	4.569	111.468	116.037	0	0	0	4.569	111.468	116.037
Conservas	2	0	2	0	0	0	2	0	2
Tabaco, café,cacao y espcias	0	30	30				0	30	30
Aceites y grasas / Oils and greases	84	6.673	6.757	0	0	0	84	6.673	6.757
Otros productos alimenticios Other food products	7.481	9.731	17.212	0	0	0	7.481	9.731	17.212
Pescado congelado / Frozen fish	77	0	77	0	0	0	77	0	77
Pienso y forrajes / Green and dry fodder	2.917	8.406	11.323	0	0	0	2.917	8.406	11.323

4.Estad sticas de Tr fico / Traffic Stadistics

TOTAL PUERTOS	CABOTAJE / DOMESTIC			EXTERIOR / FOREING		TOTAL			
MERCANCÍAS / GOODS	CARGADAS LOADED	DESCARGADAS UNLOADED	TOTAL	CARGADAS LOADED	DESCARGADAS UNLOADED	TOTAL	CARGADAS LOADED	DESCARGADAS UNLOADED	TOTAL
OTRAS MERCANCÍAS / OTHER GOODS	**46.622**	**52.969**	**99.591**	**44**	**4.011**	**4.055**	**46.666**	**56.980**	**103.646**
Maderas y corcho / Wood and cork4.738	16.382	21.120	0	4.000	4.000	4.738	20.382	25.120	
Sal común / Salt	0	1.299	1.299	0	0	0	0	1.299	1.299
Papel y pasta / Paper and wood pulp	11.273	3.355	14.628	0	0	0	11.273	3.355	14.628
Maquinaria,aparatos, herramientas, repuestos Machinery, apparatus, tools and spares	4.362	9.043	13.405	44	11	55	4.406	9.054	13.460
Resto de mercancías / Rest	26.249	22.890	49.139	0	0	0	26.249	22.890	49.139
TRANSPORTES ESPECIAL SPECIAL TRANSPORTS	**143.640**	**133.708**	**277.348**	**14**	**0**	**14**	**143.654**	**133.708**	**277.362**
Automóviles y sus piezasVehicles and parts	7.976	3.083	11.059	0	0	0	7.976	3.083	11.059
Tara plataforma,camión,carga (RO-RO) Platform,truck,remorque tare (RO-RO)	86.381	83.855	170.236	0	0	0	86.381	83.855	170.236
Tara de contenedores / Container tare49.283	46.770	96.053	14	0	14	49.297	46.770	96.067	
Mercancía en contenedores en tránsito (TIC) Containerised goods in transit (TIC)			0			0			0
TOTAL / TOTALS	**255.533**	**2.243.969**	**2.499.502**	**304**	**48.823**	**49.127**	**255.837**	**2.292.792**	**2.548.629**
PUERTO DE MAHÓN									
ENERGÉTICO / POWER PRODUCTS	**378**	**151.309**	**151.687**	**0**	**0**	**0**	**378**	**151.309**	**151.687**
Petroleo Crudo	0	0	0	0	0	0	0	0	0
Fuel-oil / Fuel-oil	27	36.345	36.372	0	0	0	27	36.345	36.372
Gas-oil / Gas-oil	0	53.846	53.846	0	0	0	0	53.846	53.846
Gasolina / Gas	0	48.655	48.655	0	0	0	0	48.655	48.655
Otros productos petrolíferos Other petroliferous products	0	481	481	0	0	0	0	481	481
Gases energéticos del petróleo Petroleum power gasses	0	11.824	11.824	0	0	0	0	11.824	11.824
Carbones y coque de petróleo Coals and petroleum coke	351	158	509	0	0	0	351	158	509
Gas Natural								0	
SIDERÚRGICO / SIDERURGICAL	**4.332**	**10.354**	**14.686**	**0**	**0**	**0**	**4.332**	**10.354**	**14.686**
Mineral de hierro / Iron mineral	0	1	1	0	0	0	0	1	1
Chatarras de hierro / Scrap iron 3.978	10.353	14.331	0	0	0	3.978	10.353	14.331	
Productos siderúrgicos/ Siderurgical products	354	0	354	0	0	0	354	0	354
METALÚRGICO/METALLURGIC	**2.280**	**13.089**	**15.369**	**0**	**0**	**0**	**2.280**	**13.089**	**15.369**
Otros minerales / Other minerals	2.259	12.806	15.065	0	0	0	2.259	12.806	15.065
Otros productos metalúrgicos Other metallurgic products	21	283	304	0	0	0	21	283	304
ABONOS / FERTILISERS	**2**	**7.935**	**7.937**	**0**	**0**	**0**	**2**	**7.935**	**7.937**
Potasas	0	0	0			0	0	0	0
Abonos naturales y artificiales Natural and artificials fertilizers	2	7.935	7.937	0	0	0	2	7.935	7.937
QUÍMICOS / CHEMICALS	**370**	**5.272**	**5.642**	**0**	**0**	**0**	**370**	**5.272**	**5.642**
Productos químicosChemical products	370	5.272	5.642	0	0	0	370	5.272	5.642
MATERIALES DE CONSTRUCCIÓN BUILDING MATERIALS	**281**	**146.658**	**146.939**	**0**	**0**	**0**	**281**	**146.658**	**146.939**
Asfalto / Asphalt	0	0	0	0	0	0	0	0	0
Cemento y clinker/ Concrete and clinker	7	96.933	96.940	0	0	0	7	96.933	96.940
Materiales de construcción/ Building materials	274	49.725	49.999	0	0	0	274	49.725	49.999
AGRO-GANADERO Y ALIMENTARIO LAND, STOCK AND FOODSTUFFS	**8.467**	**189.670**	**198.137**	**0**	**0**	**0**	**8.467**	**189.670**	**198.137**
Cereales y su harina/ Cereals and their flours	4	17.691	17.695	0	0	0	4	17.691	17.695
Soja / Soya beans and flours	0	300	300	0	0	0	0	300	300
Frutas, hortalizas y legumbres Fruits and vegetables	19	9.282	9.301	0	0	0	19	9.282	9.301
Vinos, bebida,alcoholes y derivados Wines, drinks, alcohols and by products	129	52.982	53.111	0	0	0	129	52.982	53.111

TOTAL PUERTOS MERCANCÍAS / GOODS	CABOTAJE / DOMESTIC CARGADAS LOADED	DESCARGADAS UNLOADED	EXTERIOR / FOREING TOTAL	CARGADAS LOADED	DESCARGADAS UNLOADED	TOTAL TOTAL	CARGADAS LOADED	DESCARGADAS UNLOADED	TOTAL
Conservas	2	1.635	1.637				2	1.635	1.637
Tabaco, cacao, café y especias									
Tobacco, cocoa,coffe and spices	32	1.222	1.254	0	0	0	32	1.222	1.254
Aceites y grasas / Oils and greases	0	492	492	0	0	0	0	492	492
Otros productos alimenticios									
Other food products	8.265	73.336	81.601	0	0	0	8.265	73.336	81.601
Pescado congelado / Frozen fish	0	3	3	0	0	0	0	3	3
Pienso y forrajes									
Green and dry fodder	16	32.727	32.743	0		0	16	32.727	32.743
OTRAS MERCANCÍAS / OTHER GOODS	**20.725**	**93.067**	**113.792**	**0**	**2.210**	**2.210**	**20.725**	**95.277**	**116.002**
Maderas y corcho / Wood and cork	60	5.962	6.022	0	2.210	2.210	60	8.172	8.232
Sal común / Salt	0	1.807	1.807	0	0	0	0	1.807	1.807
Papel y past / Paper and wood pulp	5.803	2.192	7.995	0	0	0	5.803	2.192	7.995
Maquinaria,aparatos, herramientas, repuestos									
Machinery, apparatus, tools and spares	1.048	6.304	7.352	0	0	0	1.048	6.304	7.352
Resto de mercancías / Rest	13.814	76.802	90.616	0	0	0	13.814	76.802	90.616
TRANSPORTES ESPECIALES SPECIAL TRANSPORTS	**147.749**	**150.702**	**298.451**	**0**	**0**	**0**	**147.749**	**150.702**	**298.451**
Automóviles y sus piezas									
Vehicles and parts	5.375	10.020	15.395	0	0	0	5.375	10.020	15.395
Tara plataforma,camión,carga (RO-RO)									
Platform,truck,remorque tare (RO-RO)	103.512	102.805	206.317	0	0	0	103.512	102.805	206.317
Tara de contenedores / Container tare	38.862	37.877	76.739	0	0	0	38.862	37.877	76.739
Mercancía en contenedores tránsito (TIC)									
Containerised goods in transit (TIC) 0	0	0				0	0		
TOTAL / TOTALS	**184.584**	**768.056**	**952.640**	**0**	**2.210**	**2.210**	**184.584**	**770.266**	**954.850**
PUERTO DE EIVISSA									
ENERGÉTICO / POWER PRODUCTS	**1.036**	**270.478**	**271.514**	**0**	**0**	**0**	**1.036**	**270.478**	**271.514**
Petroleo Crudo	0	0	0	0	0	0	0	0	0
Fuel-oil / Fuel-oil	11	123.585	123.596	0	0	0	11	123.585	123.596
Gas-oil / Gas-oil	0	56.721	56.721	0	0	0	0	56.721	56.721
Gasolina / Gas	0	77.788	77.788	0	0	0	0	77.788	77.788
Otros productos petrolíferos									
Other petroliferous products	60	241	301	0	0	0	60	241	301
Gases energéticos del petróleo									
Petroleum power gasses	82	11.373	11.455	0	0	0	82	11.373	11.455
Carbones y coque de petróleo									
Coals and petroleum coke	883	770	1.653	0	0	0	883	770	1.653
Gas Natural			0			0	0	0	0
SIDERÚRGICO / SIDERURGICAL	**3.625**	**15.211**	**18.836**	**0**	**939**	**939**	**3.625**	**16.150**	**19.775**
Mineral de hierro / Iron mineral	9	422	431	0	0	0	9	422	431
Chatarras de hierro / Scrap iron	3.270	213	3.483	0	0	0	3.270	213	3.483
Productos siderúrgicos									
Siderurgical products	346	14.576	14.922	0	939	939	346	15.515	15.861
METALÚRGICO / METALLURGIC	**103**	**11.111**	**11.214**	**0**	**0**	**0**	**103**	**11.111**	**11.214**
Otros minerales / Other minerals	98	10.664	10.762	0	0	0	98	10.664	10.762
Otros productos metalúrgicos									
Other metallurgic products	5	447	452	0	0	0	5	447	452
ABONOS / FERTILISERS	**0**	**3.793**	**3.793**	**0**	**0**	**0**	**0**	**3.793**	**3.793**
Potasas	0	18	18				0	18	18
Abonos naturales y artificiales									
Natural and artificials fertilizers	0	3.775	3.775	0	0	0	0	3.775	3.775
QUÍMICOS / CHEMICALS	**35**	**8.849**	**8.884**	**0**	**0**	**0**	**35**	**8.849**	**8.884**
Productos químicosChemical products	35	8.849	8.884	0	0	0	35	8.849	8.884
MATERIALES DE CONSTRUCCIÓN									

4.Estad sticas de Tr fico / Traffic Stadistics

TOTAL PUERTOS MERCANCÍAS / GOODS	CABOTAJE / DOMESTIC CARGADAS LOADED	DESCARGADAS UNLOADED	EXTERIOR / FOREING TOTAL	CARGADAS LOADED	DESCARGADAS UNLOADED	TOTAL TOTAL	CARGADAS LOADED	DESCARGADAS UNLOADED	TOTAL
BUILDING MATERIALS	**775**	**249.755**	**250.530**	**0**	**12.950**	**12.950**	**775**	**262.705**	**263.480**
Asfalto / Asphalt	0	0	0	0	0	0	0	0	0
Cemento y clinkerConcrete and clinker	88	171.273	171.361	0	12.950	12.950	88	184.223	184.311
Materiales de construcciónBuilding materials	687	78.482	79.169	0		0	687	78.482	79.169
AGRO-GANADERO Y ALIMENTARIO LAND, STOCK AND FOODSTUFFS	**2.531**	**216.174**	**218.705**	**0**	**0**	**0**	**2.531**	**216.174**	**218.705**
Cereales y su harinaCereals and their flours	8	9.436	9.444	0	0	0	8	9.436	9.444
Soja / Soya beans and flours	0	15	15	0	0	0	0	15	15
Frutas, hortalizas y legumbres Fruits and vegetables	147	11.241	11.388	0	0	0	147	11.241	11.388
Vinos, bebida,alcoholes y derivados Wines, drinks, alcohols and by products	479	93.047	93.526	0	0	0	479	93.047	93.526
Conservas	4	2.013	2.017				4	2.013	2.017
Tabaco,cacao,café y especias	58	2.258					58	2.258	2.316
Aceites y grasas / Oils and greases	517	1.461	1.978	0	0	0	517	1.461	1.978
Otros productos alimenticios Other food products	365	89.923	90.288	0	0	0	365	89.923	90.288
Pescado congelado / Frozen fish	2	110	112	0	0	0	2	110	112
Pienso y forrajesGreen and dry fodder	951	6.670	7.621	0	0	0	951	6.670	7.621
OTRAS MERCANCÍAS / OTHER GOODS	**30.698**	**120.957**	**151.655**	**32.578**	**0**	**32.578**	**63.276**	**120.957**	**184.233**
Maderas y corcho / Wood and cork	214	8.671	8.885	0	0	0	214	8.671	8.885
Sal común / Salt	19.090	267	19.357	32.578	0	32.578	51.668	267	51.935
Papel y pasta / Paper and wood pulp	1.892	949	14.671	0	0	0	1.892	949	2.841
Maquinaria,aparatos, herramientas, repuestos Machinery, apparatus, tools and spares	1.540	4.923	6.463	0	0	0	1.540	4.923	6.463
Resto de mercancías / Rest	7.962	106.147	114.109	0	0	0	7.962	106.147	114.109
TRANSPORTES ESPECIALES SPECIAL TRANSPORTS	**229.737**	**253.809**	**483.546**	**0**	**0**	**0**	**229.737**	**253.809**	**483.546**
Automóviles y sus piezas Vehicles and parts	5.473	11.182	16.655	0	0	0	5.473	11.182	16.655
Tara plataforma,camión,carga (RO-RO) Platform,truck,remorque tare (RO-RO)	202.068	219.701	421.769	0	0	0	202.068	219.701	421.769
Tara de contenedores / Container tare	22.196	22.926	45.122	0	0	0	22.196	22.926	45.122
Mercancía en contenedores tránsito (TIC) Containerised goods in transit (TIC)		0					0		
TOTAL / TOTALS	**268.540**	**1.150.137**	**1.418.677**	**32.578**	**13.889**	**46.467**	**301.118**	**1.164.026**	**1.465.144**
PUERTO DE LA SAVINA									
ENERGÉTICO / POWER PRODUCTS	**0**	**5.840**	**5.840**	**0**	**0**	**0**	**0**	**5.840**	**5.840**
Petroleo Crudo			0	0	0	0	0	0	0
Fuel-oil / Fuel-oil		0	0		0	0	0	0	
Gas-oil / Gas-oil	2.266	2.266	0		0	0	2.266	2.266	
Gasolina / Gas	2.847	2.847	0		0	0	2.847	2.847	
Otros productos petrolíferos Other petroliferous products	2	2	0	0	0	0	2	2	
Gases energéticos del petróleo Petroleum power gasses	725	725	0	0	0	0	725	725	
Carbones y coque de petróleo Coals and petroleum coke		0	0	0	0	0	0	0	
Gas Natural			0	0	0	0	0	0	0
SIDERÚRGICO / SIDERURGICAL	**10**	**327**	**337**	**0**	**0**	**0**	**10**	**327**	**337**
Mineral de hierro / Iron mineral		0	0	0	0	0	0	0	
Chatarras de hierro / Scrap iron	10		10	0	0	0	10	0	10
Productos siderúrgicos/ Siderurgical products		327	327	0	0	0	0	327	327
METALÚRGICO / METALLURGIC	**96**	**26.772**	**26.868**	**0**	**0**	**0**	**96**	**26.772**	**26.868**
Otros minerales / Other minerals	96	26.755	26.851	0	0	0	96	26.755	26.851
Otros productos metalúrgicos Other metallurgic products	17	17	0	0	0	0	17	17	

TOTAL PUERTOS MERCANCÍAS / GOODS	CABOTAJE / DOMESTIC CARGADAS LOADED	 DESCARGADAS UNLOADED	EXTERIOR / FOREING TOTAL	 CARGADAS LOADED	 DESCARGADAS UNLOADED	TOTAL TOTAL	 CARGADAS LOADED	 DESCARGADAS UNLOADED	 TOTAL
ABONOS / FERTILISERS	**0**	**181**	**181**	**0**	**0**	**0**	**0**	**181**	**181**
Potasas			0	0	0	0	0	0	0
Abonos naturales y artificiales Natural and artificials fertilizers	181	181	0	0	0	0	181	181	
QUÍMICOS / CHEMICALS	**0**	**494**	**494**	**0**	**0**	**0**	**0**	**494**	**494**
Productos químicos / Chemical products		494	494	0	0	0	0	494	494
MATERIALES DE CONSTRUCCIÓN BUILDING MATERIALS	**78**	**14.568**	**14.646**	**0**	**0**	**0**	**78**	**14.568**	**14.646**
Asfalto / Asphalt	1.134	1.134	0	0	0	0	1.134	1.134	
Cemento y clinker / Concrete and clinker	42	5.819	5.861	0		0	42	5.819	5.861
Materiales de construcción/ Building materials	36	7.615	7.651	0	0	0	36	7.615	7.651
AGRO-GANADERO Y ALIMENTARIO LAND, STOCK AND FOODSTUFFS	**11**	**12.617**	**12.628**	**0**	**0**	**0**	**11**	**12.617**	**12.628**
Cereales y su harina/ Cereals and their flours		231	231	0		0	0	231	231
Soja / Soya beans and flours		0	0	0	0	0	0	0	
Frutas, hortalizas y legumbres Fruits and vegetables	745	745	0	0	0	0	745	745	
Vinos, bebida,alcoholes y derivados Wines, drinks, alcohols and by products	2	2.442	2.444	0	0	0	2	2.442	2.444
Conservas			0	0	0	0	0	0	0
Tabaco, cacao, café y especias Tobacco, cocoa,coffe and spices	49	49	0	0	0	0	49	49	
Aceites y grasas / Oils and greases	4	4	0	0	0	0	4	4	
Otros productos alimenticios Other food products	9	8.876	8.885	0	0	0	9	8.876	8.885
Pescado congelado / Frozen fish	81	81	0	0	0	0	81	81	
Pienso y forrajes / Green and dry fodder		189	189			0	0	189	189
OTRAS MERCANCÍAS / OTHER GOODS	**141**	**4.507**	**4.648**	**0**	**0**	**0**	**141**	**4.507**	**4.648**
Maderas y corcho / Wood and cork	1.008	1.008			0	0	1.008	1.008	
Sal común / Salt	25	25			0	0	25	25	
Papel y pasta / Paper and wood pulp	41	14.671			0	0	41	41	
Maquinaria,aparatos, herramientas, repuestos Machinery, apparatus, tools and spares	43	397	440			0	43	397	440
Resto de mercancías / Rest	98	3.036	3.134			0	98	3.036	3.134
TRANSPORTES ESPECIALES SPECIAL TRANSPORTS	**45.818**	**44.317**	**90.135**	**0**	**0**	**0**	**45.818**	**44.317**	**90.135**
Automóviles y sus piezas Vehicles and parts	379	658	1.037			0	379	658	1.037
Tara plataforma,camión,carga (RO-RO) Platform,truck,remorque tare (RO-RO)	45.439	43.659	89.098			0	45.439	43.659	89.098
Tara de contenedores / Container tare		0			0	0	0	0	
Mercancía en contenedores tránsito (TIC) Containerised goods in transit (TIC)		0							
TOTAL TOTALS	**46.154**	**109.623**	**155.777**	**0**	**0**	**0**	**46.154**	**109.623**	**155.777**
TOTAL DE LOS PUERTOS									
ENERGÉTICO / POWER PRODUCTS	**6.953**	**2.950.374**	**2.957.327**	**0**	**93.667**	**93.667**	**6.953**	**3.044.041**	**3.050.994**
Petroleo Crudo	0	0	0	0	0	0	0	0	0
Fuel-oil / Fuel-oil	38	273.311	273.349	0	37.597	37.597	38	310.908	310.946
Gas-oil / Gas-oil	2.789	571.105	573.894	0	25.298	25.298	2.789	596.403	599.192
Gasolina / Gas	0	584.331	584.331	0	30.772	30.772	0	615.103	615.103
Otros productos petrolíferos Other petroliferous products	105	97.068	97.173	0	0	0	105	97.068	97.173
Gases energéticos del petróleo Petroleum power gasses	214	26.304	26.518	0	0	0	214	26.304	26.518
Carbones y coque de petróleo Coals and petroleum coke	3.807	1.398.255	1.402.062	0	0	0	3.807	1.398.255	1.402.062
Gas Natural	0	0	0	0	0	0	0	0	0

4.Estad sticas de Tr fico / Traffic Stadistics

TOTAL PUERTOS	CABOTAJE / DOMESTIC			EXTERIOR / FOREING		TOTAL			
MERCANCÍAS / GOODS	CARGADAS LOADED	DESCARGADAS UNLOADED	TOTAL	CARGADAS LOADED	DESCARGADAS UNLOADED	TOTAL	CARGADAS LOADED	DESCARGADAS UNLOADED	TOTAL
SIDERÚRGICO / SIDERURGICAL	**72.047**	**166.630**	**238.677**	**246**	**12.901**	**13.147**	**72.293**	**179.531**	**251.824**
Mineral de hierro / Iron mineral	18	5.003	5.021	0	0	0	18	5.003	5.021
Chatarras de hierro / Scrap iron	67.644	10.641	78.285	0	0	0	67.644	10.641	78.285
Productos siderúrgicos / Siderurgical products	4.385	150.986	155.371	246	12.901	13.147	4.631	163.887	168.518
METALÚRGICO / METALLURGIC	**5.041**	**249.495**	**254.536**	**0**	**2.800**	**2.800**	**5.041**	**252.295**	**257.336**
Otros minerales / Other minerals	4.619	244.717	249.336	0	2.800	2.800	4.619	247.517	252.136
Otros productos metalúrgicos Other metallurgic products	422	4.778	5.200	0	0	0	422	4.778	5.200
ABONOS / FERTILISERS	**6**	**35.281**	**35.287**	**0**	**6.444**	**6.444**	**6**	**41.725**	**41.731**
Potasas	4	13.486	13.490	0	0	0	4	13.486	13.490
Abonos naturales y artificiales Natural and artificials fertilizers	2	21.795	21.797	0	6.444	6.444	2	28.239	28.241
QUÍMICOS / CHEMICALS	**4.544**	**85.271**	**89.815**	**0**	**0**	**0**	**4.544**	**85.271**	**89.815**
Productos químicos/ Chemical products	4.544	85.271	89.815	0	0	0	4.544	85.271	89.815
MATERIALES DE CONSTRUCCIÓN BUILDING MATERIALS	**38.911**	**856.821**	**895.732**	**0**	**139.131**	**139.131**	**38.911**	**995.952**	**1.034.863**
Asfalto / Asphalt	25	75	100	0	0	0	25	75	100
Cemento y clinker/ Concrete and clinker	20.981	362.312	383.293	0	138.866	138.866	20.981	501.178	522.159
Materiales de construcción Building materials	17.905	494.434	512.339	0	265	265	17.905	494.699	512.604
AGRO-GANADERO Y ALIMENTARIO LAND LAND, STOCK AND FOODSTUFFS	**98.778**	**1.469.354**	**1.568.132**	**0**	**134.160**	**134.160**	**98.778**	**1.603.514**	**1.702.292**
Cereales y su harina/ Cereals and their flours	4.077	67.220	71.297	0	130.116	130.116	4.077	197.336	201.413
Soja / Soya beans and flours	0	315	315	0	0	0	0	315	315
Frutas, hortalizas y legumbres Fruits and vegetables	11.925	126.871	138.796	0	0	0	11.925	126.871	138.796
Vinos, bebida,alcoholes y derivados Wines, drinks, alcohols and by products	27.726	483.536	511.262	0	0	0	27.726	483.536	511.262
Conservas	241	22.861	23.102	0	0	0	241	22.861	23.102
Tabaco, cacao, café y especias Tobacco cocoa,coffe and spices	319	9.198	5.434	0	0	0	319	9.198	9.517
Aceites y grasas / Oils and greases	662	21.474	10.453	0	0	0	662	21.474	22.136
Otros productos alimenticios Other food products	42.582	672.152	275.911	0	0	0	42.582	672.152	714.734
Pescado congelado / Frozen fish	224	2.153	2.377	0	0	0	224	2.153	2.377
Pienso y forrajes / Green and dry fodder	11.022	63.574	74.596	0	4.044	4.044	11.022	67.618	78.640
OTRAS MERCANCÍAS / OTHER GOODS	**199.005**	**934.931**	**1.133.936**	**39.549**	**29.497**	**69.046**	**238.554**	**964.428**	**1.202.982**
Maderas y corcho / Wood and cork	11.945	72.921	84.866	0	23.170	23.170	11.945	96.091	108.036
Sal común / Salt	19.585	6.387	25.972	32.578	0	32.578	52.163	6.387	58.550
Papel y pasta / Paper and wood pulp	32.713	25.961	14.671	0	2	2	32.713	25.963	58.676
Maquinaria,aparatos, herramientas, repuestos Machinery, apparatus, tools and spares	13.445	64.622	78.067	6.971	6.322	13.293	20.416	70.944	91.360
Resto de mercancías / Rest	121.317	765.040	886.357	0	3	3	121.317	765.043	886.360
TRANSPORTES ESPECIALES SPECIAL TRANSPORTS	**1.509.154**	**1.601.804**	**3.110.958**	**436**	**67**	**503**	**1.509.590**	**1.601.871**	**3.111.461**
Automóviles y sus piezasVehicles and parts	45.463	94.313	139.776	381	2	383	45.844	94.315	140.159
Tara plataforma,camión,carga (RO-RO) Platform,truck,remorque tare (RO-RO)	1.196.004	1.247.129	2.443.133	29	60	89	1.196.033	1.247.189	2.443.222
Tara de contenedores / Container tare	267.687	260.362	528.049	26	5	31	267.713	260.367	528.080
Mercancía en contenedores en tránsito (TIC) Containerised goods in transit (TIC)			0			0			0
TOTAL / TOTALS	**1.934.439**	**8.349.961**	**10.284.400**	**40.231**	**418.667**	**458.898**	**1.974.670**	**8.768.628**	**10.743.298**

4.3.8.TRÁFICO ROLL-ON / ROLL-OFF (Tm) ROLL-ON / ROLL.OFF TRAFFIC

	CABOTAJE DOMESTIC	EXTERIOR FOREIGN	TOTAL TOTAL	CABOTAJE DOMESTIC	EXTERIOR FOREIGN	TOTAL TOTAL
	PUERTO DE PALMA			PUERTO DE ALCUDIA		
Mercancías embarcadas / Loaded goods						
En contenedores / In contrainers	130.521	0	130.521	90.415	0	90.415
En otros medios / By Other means	968.634	2.955	971.589	165.118	0	165.118
TOTAL	1.099.155	2.955	1.102.110	255.533	0	255.533
Mercancías desembarcadas / Unloaded goods						
En contenedores / In contrainers	422.320	0	422.320	320.014	0	320.014
En otros medios / By Other means	2.387.882	15.877	2.403.759	293.789	0	293.789
TOTAL	2.810.202	15.877	2.826.079	613.803	0	613.803
Mercancías embarcadas más desembarcadas Loaded and Unloaded goods						
En contenedores / In contrainers	552.841	0	552.841	410.429	0	410.429
En otros medios / By Other means	3.356.516	18.832	3.375.348	458.907	0	458.907
TOTAL	3.909.357	18.832	3.928.189	869.336	0	869.336
	PUERTO DE MAHÓN			PUERTO DE EIVISSA		
Mercancías embarcadas / Loaded goods						
En contenedores / In contrainers	19.581	0	19.581	26.141	0	26.141
En otros medios / By Other means	127.253	0	127.253	225.388	0	225.388
TOTAL	146.834	0	146.834	251.529	0	251.529
Mercancías desembarcadas / Unloaded goods						
En contenedores / In contrainers	89.984	0	89.984	145.214	47	145.261
En otros medios / By Other means	305.416	0	305.416	644.376	25	644.401
TOTAL	395.400	0	395.400	789.590	72	789.662
Mercancías embarcadas más desembarcadas Loaded and Unloaded goods						
En contenedores / In contrainers	109.565	0	109.565	171.355	47	171.402
En otros medios / By Other means	432.669	0	432.669	869.764	25	869.789
TOTAL	542.234	0	542.234	1.041.119	72	1.041.191
	PUERTO DE LA SAVINA			TOTAL DE LOS PUERTOS		
Mercancías embarcadas / Loaded goods						
En contenedores / In contrainers	0	0	0	266.658	0	266.658
En otros medios / By Other means	0	0	0	1.486.393	2.955	1.489.348
TOTAL	0	0	0	1.753.051	2.955	1.756.006
Mercancías desembarcadas / Unloaded goods						
En contenedores / In contrainers	0	0	0	977.532	47	977.579
En otros medios / By Other means	0	0	0	3.631.463	15.902	3.647.365
TOTAL	0	0	0	4.608.995	15.949	4.624.944
Mercancías embarcadas más desembarcadas Loaded and Unloaded goods						
En contenedores / In contrainers	0	0	0	1.244.190	47	1.244.237
En otros medios / By Other means	0	0	0	5.117.856	18.857	5.136.713
TOTAL	0	0	0	6.362.046	18.904	6.380.950

4.Estad sticas de Tr fico / Traffic Stadistics

4.4.TRÁFICO LOCAL O DE RÍA (Tm) / LOCAL TRAFFIC (Tons)

MUELLES QUAYS	TOTAL	CARGADAS LOADED	DESCARGADAS UNLOADED
PUERTO DE PALMA			
Por muelles o instalaciones particulares del Servicio / By Port Authority quays or installations	0	0	0
Por muelles o instalaciones particulares / By Private quays or installations	0	0	0
TOTAL	**0**	**0**	**0**
PUERTO DE ALCUDIA			
Por muelles o instalaciones particulares del Servicio / By Port Authority quays or installations	0	0	0
Por muelles o instalaciones particulares / By Private quays or installations	0	0	0
TOTAL	**0**	**0**	**0**
PUERTO DE MAHÓN			
Por muelles o instalaciones particulares del Servicio / By Port Authority quays or installations	0	0	0
Por muelles o instalaciones particulares / By Private quays or installations	0	0	0
TOTAL	**0**	**0**	**0**
PUERTO DE EIVISSA			
Por muelles o instalaciones particulares del Servicio / By Port Authority quays or installations	155.777	109.623	46.154
Por muelles o instalaciones particulares /By Private quays or installations	0	0	0
TOTAL	**155.777**	**109.623**	**46.154**
PUERTO DE LA SAVINA			
Por muelles o instalaciones particulares del Servicio / By Port Authority quays or installations	155.777	46.154	109.623
Por muelles o instalaciones particulares / By Private quays or installations	0	0	0
TOTAL	**155.777**	**46.154**	**109.623**
TOTAL DE LOS PUERTOS			
Por muelles o instalaciones particulares del Servicio / By Port Authority quays or installations	311.554	155.777	155.777
Por muelles o instalaciones particulares / By Private quays or installations	0	0	0
TOTAL	**311.554**	**155.777**	**155.777**

4.5. AVITUALLAMIENTOS

	PUERTO DE PALMA TONELADAS / TONS	PUERTO DE ALCUDIA TONELADAS / TONS	PUERTO DE MAHÓN TONELADAS / TONS	PUERTO DE IBIZA TONELADAS / TONS	PUERTO CALA SABINA TONELADAS / TONS	TOTAL DE LOS PUERTOS TONELADAS / TONS
AVITUALLAMIENTO SUPPLIES						
Carbón / Coal	0	0	0	0	0	0
Combustibles líquidos / Fuel liquid	3.160	809	1.403	906	0	6.278
Agua / Water	180.664	10.050	11.774	11.148	912	214.548
Hielo / Ice	24.020	0	0	0	0	24.020
Varios / Others	0	0	0	0	0	0
TOTAL	**207.844**	**10.859**	**13.177**	**12.054**	**912**	**244.846**

4.6.PESCA CAPTURADA / FISH CATCH

	Peso (kg) WEIGHT	VALOR EN 1ª VENTA (Euros.) VALUE IN FIRST SALE
PUERTO DE PALMA		
Pesca fresca / Fresh fish:		
Crustaceos / Shell fish	257.618	3.769.383,13
Moluscos / Crustacean	192.276	944.296,64
Peces / Fish	2.186.682	5.738.992,58
TOTAL PESCA FRESCA / TOTAL FRESH FISH	**2.636.576**	**10.452.672,35**
Bacalao Verde / Green cod	0	0,00
Pesca congelada / Frozen fish	0	0,00
TOTAL PESCA / TOTAL FISH	**2.636.576**	**10.452.672,35**
PUERTO DE ALCUDIA		
Pesca fresca / Fresh fish:		
Crustaceos /Shell fish	19.214	267.368,90
Moluscos / Crustacean	23.169	102.410,36
Peces / Fish	143.648	557.636,37
TOTAL PESCA FRESCA / TOTAL FRESH FISH	**186.031**	**927.415,63**
Bacalao Verde / Green cod	0	0,00
Pesca congelada / Frozen fish	0	0,00
TOTAL PESCA / TOTAL FISH	**186.031**	**927.415,63**
PUERTO DE MAHÓN		
Pesca fresca / Fresh fish:		
Crustaceos / Shell fish	36.399	570.348,54
Moluscos / Crustacean	3.643	16.144,51
Peces / Fish	38.202	141.920,65
TOTAL PESCA FRESCA / TOTAL FRESH FISH	**78.244**	**728.413,70**
Bacalao VerdeGreen cod	0	0,00
Pesca congelada / Frozen fish	0	0,00
TOTAL PESCA / TOTAL FISH	**78.244**	**728.413,70**
PUERTO DE EIVISSA		
Pesca fresca / Fresh fish:		
Crustaceos / Shell fish	9.460	153.580,42
Moluscos / Crustacean	45.526	123.647,68
Peces / Fish	262.525	918.741,57
TOTAL PESCA FRESCA / TOTAL FRESH FISH	**317.511**	**1.195.969,67**
Bacalao Verde / Green cod	0	0,00
Pesca congelada / Frozen fish	0	0,00
TOTAL PESCA / TOTAL FISH	**317.511**	**1.195.969,67**

4.Estad sticas de Tr fico / Traffic Stadistics

	Peso (kg) WEIGHT	VALOR EN 1ª VENTA (Euros.) VALUE IN FIRST SALE
PUERTO DE LA SAVINA		
Pesca fresca / Fresh fish:		
Crustaceos / Shell fish	4.081	145.212,75
Moluscos / Crustacean	21.434	71.909,74
Peces / Fish	89.447	426.610,44
TOTAL PESCA FRESCA / TOTAL FRESH FISH	**114.962**	**643.732,93**
Bacalao Verde / Green cod	0	0,00
Pesca congelada / Frozen fish	0	0,00
TOTAL PESCA / TOTAL FISH	114.962	643.732,93
TOTAL DE LOS PUERTOS		
Pesca fresca / Fresh fish:		
Crustaceos / Shell fish	326.772	4.905.893,74
Moluscos / Crustacean	286.048	1.258.408,93
Peces / Fish	2.720.504	7.783.901,61
TOTAL PESCA FRESCA / TOTAL FRESH FISH	**3.333.324**	**13.948.204,28**
Bacalao Verde / Green cod	0	0,00
Pesca congelada / Frozen fish	0	0,00
TOTAL PESCA / TOTAL FISH	**3.333.324**	**13.948.204,28**



4.7.2.CONTENEDORES DE 20 PIES / 20 FEET CONTAINERS

	CABOTAJE / DOMESTIC		EXTERIOR / FOREING		TOTAL	
	NÚMERO NUMBER	TONELADAS TONS	NÚMERO NUMBER	TONELADAS TONS	NÚMERO NUMBER	TONELADAS TONS
PUERTO DE PALMA						
EMBARCADOS / LOADED						
Con carga / Full	5.733	66.234	0	0	5.733	66.234
Vacíos / Empty	12.534	25.278	0	0	12.534	25.278
TOTAL	18.267	91.512	0	0	18.267	91.512
DESEMBARCADOS / UNLOADED						
Con carga / Full	18.112	247.166	0	0	18.112	247.166
Vacíos / Empty	961	1.922	1	2	962	1.924
TOTAL	19.073	249.088	1	2	19.074	249.090
EMBARCADOS Y DESEMBARCADOS LOADED AND UNLOADED						
Con carga / Full	23.845	313.400	0	0	23.845	313.400
Vacíos / Empty	13.495	27.200	1	2	13.496	27.202
TOTAL	37.340	340.600	1	2	37.341	340.602
PUERTO DE ALCUDIA						
EMBARCADOS / LOADED						
Con carga / Full	2.758	32.364	0	0	2.758	32.364
Vacíos / Empty	8.804	18.487	0	0	8.804	18.487
TOTAL	11.562	50.851	0	0	11.562	50.851
DESEMBARCADOS / UNLOADED						
Con carga / Full	10.672	204.083	0	0	10.672	204.083
Vacíos / Empty	5	11	0	0	5	11
TOTAL	10.677	204.094	0	0	10.677	204.094
EMBARCADOS Y DESEMBARCADOS LOADED AND UNLOADED						
Con carga /Full	13.430	236.447	0	0	13.430	236.447
Vacíos / Empty	8.809	18.498	0	0	8.809	18.498
TOTAL	22.239	254.945	0	0	22.239	254.945
PUERTO DE MAHÓN						
EMBARCADOS / LOADED						
Con carga / Full	3.260	21.979	0	0	3.260	21.979
Vacíos / Empty	5.875	11.788	0	0	5.875	11.788
TOTAL	9.135	33.767	0	0	9.135	33.767
DESEMBARCADOS / UNLOADED						
Con carga / Full	9.362	143.321	0	0	9.362	143.321
Vacíos / Empty	25	50	0	0	25	50
TOTAL	9.387	143.371	0	0	9.387	143.371
EMBARCADOS Y DESEMBARCADOS LOADED AND UNLOADED						
Con carga / Full	12.622	165.300	0	0	12.622	165.300
Vacíos / Empty	5.900	11.838	0	0	5.900	11.838
TOTAL	18.522	177.138	0	0	18.522	177.138

4.Estad sticas de Tr fico / Traffic Stadistics

	CABOTAJE / DOMESTIC NÚMERO NUMBER	CABOTAJE / DOMESTIC TONELADAS TONS	EXTERIOR / FOREING NÚMERO NUMBER	EXTERIOR / FOREING TONELADAS TONS	TOTAL NÚMERO NUMBER	TOTAL TONELADAS TONS
PUERTO DE EIVISSA						
EMBARCADOS / LOADED						
Con carga / Full	518	3.745	0	0	518	3.745
Vacíos / Empty	4.065	8.163	0	0	4.065	8.163
TOTAL	4.583	11.908	0	0	4.583	11.908
DESEMBARCADOS / UNLOADED						
Con carga / Full	4.646	78.322	0	0	4.646	78.322
Vacíos / Empty	37	79	0	0	37	79
TOTAL	4.683	78.401	0	0	4.683	78.401
EMBARCADOS Y DESEMBARCADOS LOADED AND UNLOADED						
Con carga / Full	5.164	82.067	0	0	5.164	82.067
Vacíos /Empty	4.102	8.242	0	0	4.102	8.242
TOTAL	9.266	90.309	0	0	9.266	90.309
PUERTO DE LA SAVINA						
EMBARCADOS / LOADED						
Con carga / Full	0	0	0	0	0	0
Vacíos / Empty	0	0	0	0	0	0
TOTAL	0	0	0	0	0	0
DESEMBARCADOS / UNLOADED						
Con carga / Full	0	0	0	0	0	0
Vacíos / Empty	0	0	0	0	0	0
TOTAL	0	0	0	0	0	0
EMBARCADOS Y DESEMBARCADOS LOADED AND UNLOADED						
Con carga / Full	0	0	0	0	0	0
Vacíos / Empty	0	0	0	0	0	0
TOTAL	0	0	0	0	0	0
TOTAL DE LOS PUERTOS						
EMBARCADOS / LOADED						
Con carga /Full	12.269	124.322	0	0	12.269	124.322
Vacíos / Empty	31.278	63.716	0	0	31.278	63.716
TOTAL	43.547	188.038	0	0	43.547	188.038
DESEMBARCADOS / UNLOADED						
Con carga / Full	42.792	672.892	0	0	42.792	672.892
Vacíos / Empty	1.028	2.062	1	2	1.029	2.064
TOTAL	43.820	674.954	1	2	43.821	674.956
EMBARCADOS Y DESEMBARCADOS LOADED AND UNLOADED						
Con carga / Full	55.061	797.214	0	0	55.061	797.214
Vacíos / Empty	32.306	65.778	1	2	32.307	65.780
TOTAL	87.367	862.992	1	2	87.368	862.994

4.7.3.CONTENEDORES MAYORES DE 20 PIES / OVER 20 FEET CONTAINERS

	CABOTAJE / DOMESTIC		EXTERIOR / FOREING		TOTAL	
	NÚMERO NUMBER	TONELADAS TONS	NÚMERO NUMBER	TONELADAS TONS	NÚMERO NUMBER	TONELADAS TONS
PUERTO DE PALMA						
EMBARCADOS / LOADED						
Con carga /Full	7.271	70.721	0	0	7.271	70.721
Vacíos / Empty	22.710	90.956	0	0	22.710	90.956
TOTAL	29.981	161.677	0	0	29.981	161.677
DESEMBARCADOS / UNLOADED						
Con carga / Full	28.401	505.423	0	0	28.401	505.423
Vacíos / Empty	76	290	1	3	77	293
TOTAL	28.477	505.713	1	3	28.478	505.716
EMBARCADOS Y DESEMBARCADOS LOADED AND UNLOADED						
Con carga /Full	35.672	576.144	0	0	35.672	576.144
Vacíos / Empty	22.786	91.246	1	3	22.787	91.249
TOTAL	58.458	667.390	1	3	58.459	667.393
PUERTO DE ALCUDIA						
EMBARCADOS / LOADED						
Con carga / Full	2.222	23.569	0	0	2.222	23.569
Vacíos / Empty	3.969	15.995	0	0	3.969	15.995
TOTAL	6.191	39.564	0	0	6.191	39.564
DESEMBARCADOS / UNLOADED						
Con carga / Full	5.971	115.912	0	0	5.971	115.912
Vacíos / Empty	2	8	0	0	2	8
TOTAL	5.973	115.920	0	0	5.973	115.920
EMBARCADOS Y DESEMBARCADOS LOADED AND UNLOADED						
Con carga / Full	8.193	139.481	0	0	8.193	139.481
Vacíos / Empty	3.971	16.003	0	0	3.971	16.003
TOTAL	12.164	155.484	0	0	12.164	155.484
PUERTO DE MAHÓN						
EMBARCADOS / LOADED						
Con carga / Full	1.158	7.522	0	0	1.158	7.522
Vacíos / Empty	4.031	15.489	0	0	4.031	15.489
TOTAL	5.189	23.011	0	0	5.189	23.011
DESEMBARCADOS / UNLOADED						
Con carga / Full	4.732	92.286	0	0	4.732	92.286
Vacíos / Empty	11	38	0	0	11	38
TOTAL	4.743	92.324	0	0	4.743	92.324
EMBARCADOS Y DESEMBARCADOS LOADED AND UNLOADED						
Con carga /Full	5.890	99.808	0	0	5.890	99.808
Vacíos / Empty	4.042	15.527	0	0	4.042	15.527
TOTAL	9.932	115.335	0	0	9.932	115.335

4.Estad sticas de Tr fico / Traffic Stadistics

CABOTAJE / DOMESTIC	EXTERIOR / FOREING NÚMERO NUMBER	EXTERIOR / FOREING TONELADAS TONS	NÚMERO NUMBER	TONELADAS TONS	TOTAL NÚMERO NUMBER	TOTAL TONELADAS TONS
PUERTO DE EIVISSA						
EMBARCADOS / LOADED						
Con carga / Full	244	2.228	0	0	244	2.228
Vacíos / Empty	3.006	12.005	0	0	3.006	12.005
TOTAL	3.250	14.233	0	0	3.250	14.233
DESEMBARCADOS / UNLOADED						
Con carga / Full	3.351	66.745	0	0	3.351	66.745
Vacíos / Empty	22	81	0	0	22	81
TOTAL	3.373	66.826	0	0	3.373	66.826
EMBARCADOS Y DESEMBARCADOS LOADED AND UNLOADED						
Con carga / Full	3.595	68.973	0	0	3.595	68.973
Vacíos / Empty	3.028	12.086	0	0	3.028	12.086
TOTAL	6.623	81.059	0	0	6.623	81.059
PUERTO DE LA SAVINA						
EMBARCADOS / LOADED						
Con carga / Full	0	0	0	0	0	0
Vacíos / Empty	0	0	0	0	0	0
TOTAL	0	0	0	0	0	0
DESEMBARCADOS / UNLOADED						
Con carga / Full	0	0	0	0	0	0
Vacíos / Empty	0	0	0	0	0	0
TOTAL	0	0	0	0	0	0
EMBARCADOS Y DESEMBARCADOS LOADED AND UNLOADED						
Con carga / Full	0	0	0	0	0	0
Vacíos / Empty	0	0	0	0	0	0
TOTAL	0	0	0	0	0	0
TOTAL DE LOS PUERTOS						
EMBARCADOS / LOADED						
Con carga / Full	10.895	104.040	0	0	10.895	104.040
Vacíos / Empty	33.716	134.445	0	0	33.716	134.445
TOTAL	44.611	238.485	0	0	44.611	238.485
DESEMBARCADOS / UNLOADED						
Con carga Full	42.455	780.366	0	0	42.455	780.366
Vacíos / Empty	111	417	1	3	112	420
TOTAL	42.566	780.783	1	3	42.567	780.786
EMBARCADOS Y DESEMBARCADOS LOADED AND UNLOADED						
Con carga / Full	53.350	884.406	0	0	53.350	884.406
Vacíos / Empty	33.827	134.862	1	3	33.828	134.865
TOTAL	87.177	1.019.268	1	3	87.178	1.019.271

4.7.4.CONTENEDORES DE 20 PIES Y MAYORES / 20 FEET CONTRAINERS AND OVER

	CABOTAJE / DOMESTIC		EXTERIOR / FOREING		TOTAL	
	NÚMERO NUMBER	TONELADAS TONS	NÚMERO NUMBER	TONELADAS TONS	NÚMERO NUMBER	TONELADAS TONS
PUERTO DE PALMA						
EMBARCADOS / LOADED						
Con carga / Full	13.004	136.955	0	0	13.004	136.955
Vacíos / Empty	35.244	116.234	0	0	35.244	116.234
TOTAL	48.248	253.189	0	0	48.248	253.189
DESEMBARCADOS / UNLOADED						
Con carga / Full	46.513	752.589	0	0	46.513	752.589
Vacíos / Empty	1.037	2.212	2	5	1.039	2.217
TOTAL	47.550	754.801	2	5	47.552	754.806
EMBARCADOS Y DESEMBARCADOS LOADED AND UNLOADED						
Con carga / Full	59.517	889.544	0	0	59.517	889.544
Vacíos / Empty	36.281	118.446	2	5	36.283	118.451
TOTAL	95.798	1.007.990	2	5	95.800	1.007.995
PUERTO DE ALCUDIA						
EMBARCADOS / LOADED						
Con carga / Full	4.980	55.933	0	0	4.980	55.933
Vacíos / Empty	12.773	34.482	0	0	12.773	34.482
TOTAL	17.753	90.415	0	0	17.753	90.415
DESEMBARCADOS / UNLOADED						
Con carga / Full	16.643	319.995	0	0	16.643	319.995
Vacíos / Empty	7	19	0	0	7	19
TOTAL	16.650	320.014	0	0	16.650	320.014
EMBARCADOS Y DESEMBARCADOS LOADED AND UNLOADED						
Con carga / Full	21.623	375.928	0	0	21.623	375.928
Vacíos / Empty	12.780	34.501	0	0	12.780	34.501
TOTAL	34.403	410.429	0	0	34.403	410.429
PUERTO DE MAHÓN						
EMBARCADOS / LOADED						
Con carga / Full	4.418	29.501	0	0	4.418	29.501
Vacíos / Empty	9.906	27.277	0	0	9.906	27.277
TOTAL	14.324	56.778	0	0	14.324	56.778
DESEMBARCADOS / UNLOADED						
Con carga / Full	14.094	235.607	0	0	14.094	235.607
Vacíos / Empty	36	88	0	0	36	88
TOTAL	14.130	235.695	0	0	14.130	235.695
EMBARCADOS Y DESEMBARCADOS LOADED AND UNLOADED						
Con carga / Full	18.512	265.108	0	0	18.512	265.108
Vacíos / Empty	9.942	27.365	0	0	9.942	27.365
TOTAL	28.454	292.473	0	0	28.454	292.473

4.Estad sticas de Tr fico / Traffic Stadistics

	CABOTAJE / DOMESTIC		EXTERIOR / FOREING		TOTAL	
	NÚMERO NUMBER	TONELADAS TONS	NÚMERO NUMBER	TONELADAS TONS	NÚMERO NUMBER	TONELADAS TONS
PUERTO DE EIVISSA						
EMBARCADOS / LOADED						
Con carga / Full	762	5.973	0	0	762	5.973
Vacíos / Empty	7.071	20.168	0	0	7.071	20.168
TOTAL	7.833	26.141	0	0	7.833	26.141
DESEMBARCADOS / UNLOADED						
Con carga / Full	7.997	145.067	0	0	7.997	145.067
Vacíos / Empty	59	160	0	0	59	160
TOTAL	8.056	145.227	0	0	8.056	145.227
EMBARCADOS Y DESEMBARCADOS LOADED AND UNLOADED						
Con carga / Full	8.759	151.040	0	0	8.759	151.040
Vacíos / Empty	7.130	20.328	0	0	7.130	20.328
TOTAL	15.889	171.368	0	0	15.889	171.368
PUERTO DE LA SAVINA						
EMBARCADOS / LOADED						
Con carga / Full	0	0	0	0	0	0
Vacíos / Empty	0	0	0	0	0	0
TOTAL	0	0	0	0	0	0
DESEMBARCADOS / UNLOADED						
Con carga / Full	0	0	0	0	0	0
Vacíos / Empty	0	0	0	0	0	0
TOTAL	0	0	0	0	0	0
EMBARCADOS Y DESEMBARCADOS LOADED AND UNLOADED						
Con carga / Full	0	0	0	0	0	0
Vacíos / Empty	0	0	0	0	0	0
TOTAL	0	0	0	0	0	0
TOTAL DE LOS PUERTOS						
EMBARCADOS / LOADED						
Con carga / Full	23.164	228.362	0	0	23.164	228.362
Vacíos / Empty	64.994	198.161	0	0	64.994	198.161
TOTAL	88.158	426.523	0	0	88.158	426.523
DESEMBARCADOS / UNLOADED						
Con carga / Full	85.247	1.453.258	0	0	85.247	1.453.258
Vacíos / Empty	1.139	2.479	2	5	1.141	2.484
TOTAL	86.386	1.455.737	2	5	86.388	1.455.742
EMBARCADOS Y DESEMBARCADOS LOADED AND UNLOADED						
Con carga / Full	108.411	1.681.620	0	0	108.411	1.681.620
Vacíos / Empty	66.133	200.640	2	5	66.135	200.645
TOTAL	174.544	1.882.260	2	5	174.546	1.882.265

4.7.5.CONTENEDORES EQUIVALES A 20 PIES / TOTAL T.E.U. CONTAINERS

	CABOTAJE / DOMESTIC		EXTERIOR / FOREING		TOTAL	
	NÚMERO NUMBER	TONELADAS TONS	NÚMERO NUMBER	TONELADAS TONS	NÚMERO NUMBER	TONELADAS TONS
PUERTO DE PALMA						
EMBARCADOS / LOADED						
Con cargaFull	20.275	136.955	0	0	20.275	136.955
Vacíos /Empty	52.724	116.234	0	0	52.724	116.234
TOTAL	72.999	253.189	0	0	72.999	253.189
DESEMBARCADOS / UNLOADED						
Con carga / Full	69.914	752.589	0	0	69.914	752.589
Vacíos / Empty	1.113	2.212	3	5	1.116	2.217
TOTAL	71.027	754.801	3	5	71.030	754.806
EMBARCADOS Y DESEMBARCADOS LOADED AND UNLOADED						
Con carga / Full	90.189	889.544	0	0	90.189	889.544
Vacíos / Empty	53.837	118.446	3	5	53.840	118.451
TOTAL	144.026	1.007.990	3	5	144.029	1.007.995
PUERTO DE ALCUDIA						
EMBARCADOS / LOADED						
Con carga / Full	7.202	55.933	0	0	7.202	55.933
Vacíos / Empty	14.042	34.482	0	0	14.042	34.482
TOTAL	21.244	90.415	0	0	21.244	90.415
DESEMBARCADOS / UNLOADED						
Con carga / Full	20.522	319.995	0	0	20.522	319.995
Vacíos / Empty	9	19	0	0	9	19
TOTAL	20.531	320.014	0	0	20.531	320.014
EMBARCADOS Y DESEMBARCADOS LOADED AND UNLOADED						
Con carga / Full	27.724	375.928	0	0	27.724	375.928
Vacíos / Empty	14.051	34.501	0	0	14.051	34.501
TOTAL	41.775	410.429	0	0	41.775	410.429
PUERTO DE MAHÓN						
EMBARCADOS / LOADED						
Con carga / Full	5.576	29.501	0	0	5.576	29.501
Vacíos / Empty	12.588	27.277	0	0	12.588	27.277
TOTAL	18.164	56.778	0	0	18.164	56.778
DESEMBARCADOS / UNLOADED						
Con carga / Full	17.486	235.607	0	0	17.486	235.607
Vacíos / Empty	47	88	0	0	47	88
TOTAL	17.533	235.695	0	0	17.533	235.695
EMBARCADOS Y DESEMBARCADOS LOADED AND UNLOADED						
Con carga / Full	23.062	265.108	0	0	23.062	265.108
Vacíos / Empty	12.635	27.365	0	0	12.635	27.365
TOTAL	35.697	292.473	0	0	35.697	292.473

4.Estad sticas de Tr fico / Traffic Stadistics

	CABOTAJE / DOMESTIC NÚMERO NUMBER	CABOTAJE / DOMESTIC TONELADAS TONS	EXTERIOR / FOREING NÚMERO NUMBER	EXTERIOR / FOREING TONELADAS TONS	TOTAL NÚMERO NUMBER	TOTAL TONELADAS TONS
PUERTO DE EIVISSA						
EMBARCADOS / LOADED						
Con carga / Full	1.006	5.973	0	0	1.006	5.973
Vacíos / Empty	9.450	20.168	0	0	9.450	20.168
TOTAL	10.456	26.141	0	0	10.456	26.141
DESEMBARCADOS / UNLOADED						
Con carga / Full	10.748	145.067	0	0	10.748	145.067
Vacíos / Empty	81	160	0	0	81	160
TOTAL	10.829	145.227	0	0	10.829	145.227
EMBARCADOS Y DESEMBARCADOS LOADED AND UNLOADED						
Con carga / Full	11.754	151.040	0	0	11.754	151.040
Vacíos / Empty	9.531	20.328	0	0	9.531	20.328
TOTAL	21.285	171.368	0	0	21.285	171.368
PUERTO DE LA SAVINA						
EMBARCADOS / LOADED						
Con carga / Full	0	0	0	0	0	0
Vacíos / Empty	0	0	0	0	0	0
TOTAL	0	0	0	0	0	0
DESEMBARCADOS / UNLOADED						
Con carga / Full	0	0	0	0	0	0
Vacíos / Empty	0	0	0	0	0	0
TOTAL	0	0	0	0	0	0
EMBARCADOS Y DESEMBARCADOS LOADED AND UNLOADED						
Con carga / Full	0	0	0	0	0	0
Vacíos / Empty	0	0	0	0	0	0
TOTAL	0	0	0	0	0	0
TOTAL DE LOS PUERTOS						
EMBARCADOS /LOADED						
Con carga / Full	34.059	228.362	0	0	34.059	228.362
Vacíos /Empty	88.804	198.161	0	0	88.804	198.161
TOTAL	122.863	426.523	0	0	122.863	426.523
DESEMBARCADOS / UNLOADED						
Con carga / Full	118.670	1.453.258	0	0	118.670	1.453.258
Vacíos / Empty	1.250	2.479	3	5	1.253	2.484
TOTAL	119.920	1.455.737	3	5	119.923	1.455.742
EMBARCADOS Y DESEMBARCADOS LOADED AND UNLOADED						
Con carga / Full	152.729	1.681.620	0	0	152.729	1.681.620
Vacíos / Empty	90.054	200.640	3	5	90.057	200.645
TOTAL	242.783	1.882.260	3	5	242.786	1.882.265

4.7.6. MERCANCÍAS TRANSPORTADAS POR CONTENEDORES CLASIFICADAS SEGÚN SU NATURALEZA (TM) / CONTAINERIZED GOODS CLASSIFIED BY TYPES (tons)

TOTAL PUERTOS	CABOTAJE / DOMESTIC			EXTERIOR / FOREING			TOTAL		
MERCANCÍAS / GOODS	CARGADAS LOADED	DESCARGADAS UNLOADED	TOTAL TOTAL	CARGADAS LOADED	DESCARGADAS UNLOADED	TOTAL TOTAL	CARGADAS LOADED	DESCARGADAS UNLOADED	TOTAL TOTAL
ENERGÉTICO / POWER PRODUCTS	**1.887**	**10.189**	**12.076**	**0**	**0**	**0**	**1.887**	**10.189**	**12.076**
Petroleo Crudo	0	0	0	0	0	0	0	0	0
Fuel-oil / Fuel-oil	27	0	27	0	0	0	27	0	27
Gas-oil / Gas-oil	0	5	5	0	0	0	0	5	5
Gasolina /Gas	0	1.233	1.233	0	0	0	0	1.233	1.233
Otros productos petrolíferos Other petroliferous products	59	246	305	0	0	0	59	246	305
Gases energéticos del petróleo Petroleum power gasses	1	6.404	6.405	0	0	0	1	6.404	6.405
Carbones y coque de petróleo Coals and petroleum coke	1.800	2.301	4.101	0	0	0	1.800	2.301	4.101
Gas Natural	0	0	0	0	0	0	0	0	0
SIDERÚRGICO / SIDERURGICAL	**37.313**	**27.173**	**64.486**	**0**	**0**	**0**	**37.313**	**27.173**	**64.486**
Mineral de hierro / Iron mineral	0	198	198	0	0	0	0	198	198
Chatarras de hierro / Scrap iron	35.343	26	35.369	0	0	0	35.343	26	35.369
Productos siderúrgicos Siderurgical products	1.970	26.949	28.919	0	0	0	1.970	26.949	28.919
METALÚRGICO / METALLURGIC	**501**	**68.994**	**69.495**	**0**	**0**	**0**	**501**	**68.994**	**69.495**
Otros minerales / Other minerals	501	68.524	69.025	0	0	0	501	68.524	69.025
Otros productos metalúrgicos Other metallurgic products	0	470	470	0	0	0	0	470	470
ABONOS / FERTILISERS	**2**	**8.759**	**8.761**	**0**	**0**	**0**	**2**	**8.759**	**8.761**
Potasas	0	0	0	0	0				
Abonos naturales y artificiales Natural and artificials fertilizers	2	8.759	8.761	0	0	0	2	8.759	8.761
QUÍMICOS / CHEMICALS	**2.568**	**68.949**	**71.517**	**0**	**0**	**0**	**2.568**	**68.949**	**71.517**
Productos químicos / Chemical products	2.568	68.949	71.517	0	0	0	2.568	68.949	71.517
MATERIALES DE CONSTRUCCIÓN BUILDING MATERIALS	**16.321**	**230.280**	**246.601**	**0**	**0**	**0**	**16.321**	**230.280**	**246.601**
Asfalto / Asphalt	0	0	0	0	0	0	0	0	0
Cemento y clinker Concrete and clinker	13.941	99.187	113.128	0	0	0	13.941	99.187	113.128
Materiales de construcción Building materials	2.380	131.093	133.473	0	0	0	2.380	131.093	133.473
AGRO-GANADERO Y ALIMENTARIO LAND, STOCK AND FOODSTUFFS	**33.298**	**472.035**	**505.333**	**0**	**0**	**0**	**32.903**	**449.746**	**482.649**
Cereales y su harina Cereals and their flours	1.758	45.000	46.758	0	0	0	1.758	45.000	46.758
Soja / Soya beans and flours	0	300	300	0	0	0	0	300	300
Frutas, hortalizas y legumbres Fruits and vegetables	1.732	16.380	18.112	0	0	0	1.732	16.380	18.112
Vinos, bebida,alcoholes y derivados Wines, drinks, alcohols and by products	13.234	235.721	248.955	0	0	0	13.234	235.721	248.955
Conservas	184	13.513	13.697	0	0				
Tabaco,cacao,café y especias	211	8.776	8.987	0	0				
Aceites y grasas / Oils and greases	97	15.868	15.965	0	0	0	97	15.868	15.965
Otros productos alimenticios Other food products	7.375	94.576	101.951	0	0	0	7.375	94.576	101.951
Pescado congelado / Frozen fish	0	92	92	0	0	0	0	92	92
Pienso y forrajes / Green and dry fodder	8.707	41.809	50.516	0	0	0	8.707	41.809	50.516

4.Estad sticas de Tr fico / Traffic Stadistics

TOTAL PUERTOS MERCANCÍAS / GOODS	CABOTAJE / DOMESTIC CARGADAS LOADED	DESCARGADAS UNLOADED	TOTAL TOTAL	EXTERIOR / FOREING CARGADAS LOADED	DESCARGADAS UNLOADED	TOTAL TOTAL	CARGADAS LOADED	DESCARGADAS UNLOADED	TOTAL TOTAL
OTRAS MERCANCÍAS / OTHER GOODS	**66.746**	**308.819**	**375.565**	**0**	**0**	**0**	**66.746**	**308.819**	**375.565**
Maderas y corcho / Wood and cork	2.394	9.001	11.395	0	0	0	2.394	9.001	11.395
Sal común / Salt	441	4.001	4.442	0	0	0	441	4.001	4.442
Papel y pasta / Paper and wood pulp	8.328	6.013	14.341	0	0	0	8.328	6.013	14.341
Maquinaria,aparatos, herramientas, repuestos Machinery, apparatus,ools and spares	2.789	16.300	19.089	0	0	0	2.789	16.300	19.089
Resto de mercancías / Rest	52.794	273.504	326.298	0	0	0	52.794	273.504	326.298
TRANSPORTES ESPECIALES SPECIAL TRANSPORTS	**267.887**	**260.539**	**528.426**	**0**	**5**	**5**	**267.887**	**260.544**	**528.431**
Automóviles y sus piezas Vehicles and parts	1.286	649	1.935	0	0	0	1.286	649	1.935
Tara plataforma,camión,carga (RO-RO) Platform,truck,remorque tare (RO-RO)	0	0	0	0	0	0	0	0	0
Tara de contenedores / Container tare	266.601	259.890	526.491	0	5	5	266.601	259.895	526.496
Mercancía en contenedores tránsito (TIC) Containerised goods in transit (TIC)	0	0	0	0	0				
TOTAL / TOTALS	426.523	1.455.737	1.882.260	0	5	5	426.523	1.455.742	1.882.265

4.8. RESUMEN GENERAL DEL TRÁFICO MARÍTIMO / GENERAL SUMMARY OF MARITIME TRAFFIC

4.8.1. CUADRO GENERAL NÚMERO 1 / GENERAL CHART NUMBER 1

CONCEPTOS / ITEM	PALMA PARCIALES / PARTIALS	PALMA TONELADAS / TONS TOTALES / TOTALS	ALCUDIA PARCIALES / PARTIALS	ALCUDIA TONELADAS / TONS TOTALES / TOTALS	MAHÓN PARCIALES / PARTIALS	MAHÓN TONELADAS / TONS TOTALES / TOTALS
GRANELES LÍQUIDOS / LIQUID BULKS		**1.127.306**		**122.989**		**138.674**
Productos petrolíferos / Petroliferous products	1.127.306		122.989		138.674	
Otros líquidos / Other liquids		0		0		0
GRANELES SÓLIDOS / SOLID BULKS	**247.225**	**247.225**	**1.487.841**	**1.487.841**	**87.844**	**87.844**
MERCANCÍA GENERAL / GENERAL CARGO	**4.400.144**	**4.400.144**	**937.799**	**937.799**	**728.332**	**728.332**
TRÁFICO LOCAL / LOCAL TRAFFIC	**0**	**0**	**0**	**0**	**0**	**0**
AVITUALLAMIENTO / SUPPLIES		**207.844**		**10.859**		**13.177**
Productos petrolíferos / Petroliferous products	3.160		809		1.403	
Resto / Rest	204.684		10.050		11.774	
PESCA / FISHING	**2.637**	**2.637**	**186**	**186**	**78**	**78**
TOTAL	**5.985.156**	**5.985.156**	**2.559.674**	**2.559.674**	**968.105**	**968.105**

CONCEPTOS / ITEM	EIVISSA PARCIALES / PARTIALS	EIVISSA TONELADAS / TONS TOTALES / TOTALS	LA SAVINA PARCIALES / PARTIALS	LA SAVINA TONELADAS / TONS TOTALES / TOTALS	TOTAL PUERTOS PARCIALES / PARTIALS	TOTAL PUERTOS TONELADAS / TONS TOTALES / TOTALS
GRANELES LÍQUIDOS / LIQUID BULKS		**268.769**		**0**		**1.657.738**
Productos petrolíferos / Petroliferous products	268.769		0		1.657.738	
Otros líquidos / Other liquids	0		0		0	
GRANELES SÓLIDOS / SOLID BULKS	**153.494**	**153.494**	**0**	**0**	**1.976.404**	**1.976.404**
MERCANCÍA GENERAL / GENERAL CARGO	**1.042.881**	**1.042.881**	**0**	**0**	**7.109.156**	**7.109.156**
TRÁFICO LOCAL / LOCAL TRAFFIC	**155.777**	**155.777**	**155.777**	**155.777**	**311.554**	**311.554**
AVITUALLAMIENTO / SUPPLIES		**12.054**		**912**	**0**	**244.846**
Productos petrolíferos / Petroliferous products	906		0		6.278	
Resto / Rest	11.148		912		238.568	
PESCA / FISHING	**318**	**318**	**115**	**115**	**3.333**	**3.333**
TOTAL	**1.633.293**	**1.633.293**	**156.804**	**156.804**	**11.303.031**	**11.303.031**

4.8.3.CUADRO GENERAL NÚMERO 3 / GENERAL CHART NUMBER 3

CONCEPTOS / ITEM	PARCIALES / PARCIALS	TONELADAS / TONS TOTALES / TOTALS
PUERTO DE PALMA		
COMERCIO EXTERIOR / FOREIGN TRADE		**361.094**
Importación / Import	353.745	
Exportación / Export	7.349	
Transbordo / Transhipped	0	
CABOTAJE / DOMESTIC	**5.413.581**	**5.413.581**
PESCA,SUMINISTROS Y TRÁFICO LOCAL / FISHING, SUPPLIES AND LOCAL TRAFFIC	**210.481**	**210.481**
TOTAL	**5.985.156**	**5.985.156**
PUERTO DE ALCUDIA		
COMERCIO EXTERIOR / FOREIGN TRADE		**49.127**
Importación / Import	48.823	
Exportación /Export	304	
Transbordo / Transhipped	0	
CABOTAJE / DOMESTIC	**2.499.502**	**2.499.502**
PESCA,SUMINISTROS Y TRÁFICO LOCAL / FISHING, SUPPLIES AND LOCAL TRAFFIC	**11.045**	**11.045**
TOTAL	**2.559.674**	**2.559.674**
PUERTO DE MAHÓN		
COMERCIO EXTERIOR / FOREIGN TRADE		**2.210**
Importación / Import	2.210	
Exportación / Export	0	
Transbordo / Transhipped	0	
CABOTAJE / DOMESTIC	**952.640**	**952.640**
PESCA,SUMINISTROS Y TRÁFICO LOCAL / FISHING, SUPPLIES AND LOCAL TRAFFIC	**13.255**	**13.255**
TOTAL	**968.105**	**968.105**
PUERTO DE EIVISSA		
COMERCIO EXTERIOR / FOREIGN TRADE		**46.467**
Importación	Import	13.889
Exportación	Export	32.578
Transbordo	Transhipped	0
CABOTAJE / DOMESTIC	**1.418.677**	**1.418.677**
PESCA,SUMINISTROS Y TRÁFICO LOCAL / FISHING, SUPPLIES AND LOCAL TRAFFIC	**168.149**	**168.149**
TOTAL	**1.633.293**	**1.633.293**
PUERTO DE LA SAVINA		
COMERCIO EXTERIOR / FOREIGN TRADE		**0**
Importación / Import		
Exportación / Export		
Transbordo / Transhipped	0	
CABOTAJE / DOMESTIC	**0**	**0**
PESCA,SUMINISTROS Y TRÁFICO LOCAL / FISHING, SUPPLIES AND LOCAL TRAFFIC	**156.804**	**156.804**
TOTAL	**156.804**	**156.804**
TOTAL DE LOS PUERTOS		
COMERCIO EXTERIOR / FOREIGN TRADE		**458.898**
Importación / Import	418.667	
Exportación / Export	40.231	
Transbordo / Transhipped	0	
CABOTAJE / DOMESTIC	**10.284.400**	**10.284.400**
PESCA,SUMINISTROS Y TRÁFICO LOCAL / FISHING, SUPPLIES AND LOCAL TRAFFIC	**559.733**	**559.733**
TOTAL	**11.303.031**	**11.303.031**

4.Estad sticas de Tr fico / Traffic Stadistics

4.8.4. CUADRO GENERAL NÚMERO 4 / GENRAL CHART NUMBER 4

CONCEPTOS / ITEM	TONELADAS / TONS
PUERTO DE PALMA	
Productos petrolíferos (1) / Petroliferous products (1)	1.130.466
Graneles sólidos / Solid bulks	247.225
Mercancía general / General cargo	4.400.144
Resto (2) / Rest (2)	207.321
TOTAL	**5.985.156**
PUERTO DE ALCUDIA	
Productos petrolíferos (1) / Petroliferous products (1)	123.798
Graneles sólidos / Solid bulks	1.487.841
Mercancía general / General cargo	937.799
Resto (2) / Rest (2)	10.236
TOTAL	**2.559.674**
PUERTO DE MAHÓN	
Productos petrolíferos (1) / Petroliferous products (1)	140.077
Graneles sólidos / Solid bulks	87.844
Mercancía general / General cargo	728.332
Resto (2) / Rest (2)	11.852
TOTAL	**968.105**
PUERTO DE EIVISSA	
Productos petrolíferos (1) / Petroliferous products (1)	269.675
Graneles sólidos / Solid bulks	153.494
Mercancía general / General cargo	1.042.881
Resto (2) / Rest (2)	167.243
TOTAL	**1.633.293**
PUERTO DE LA SAVINA	
Productos petrolíferos (1) / Petroliferous products (1)	0
Graneles sólidos / Solid bulks	0
Mercancía general / General cargo	0
Resto (2) / Rest (2)	156.804
TOTAL	**156.804**
TOTAL DE LOS PUERTOS	
Productos petrolíferos (1) / Petroliferous products (1)	1.664.016
Graneles sólidos /Solid bulks	1.976.404
Mercancía general / General cargo	7.109.156
Resto (2) / Rest (2)	553.455
TOTAL	**11.303.031**

(1) Incluso avituallamiento de productos petrolíferos clil-bearing products included
(2) Comprende graneles líquidos no petrolíferos. tráfico local,pesca y avituallamiento no petrolíferos.
Consisting of oil-bearing bulk liquids, local traffic,fishing and non oil-bearing supplies

4.8.5.CUADRO GENERAL NÚMERO 5 / GENERAL CHART NUMER 5

CLASE DE TRÁFICO / KING OF TRAFFIC	TOTALES TOTALS	CARGADAS LOADED	DESCARGADAS UNLOADED	TONELADAS / TONS TRANSBORDADAS TRANSHIPPED
PUERTO DE PALMA				
Mercancías en cabotaje y exterior / Domestic and foreign	5.774.675	1.233.131	4.541.544	0
Tráfico local o de ría / Local traffic	0	0	0	0
Avituallamiento / Supplies	207.844	207.844	0	0
Pesca /Fishing	2.637	0	2.637	0
TOTAL	5.985.156	1.440.975	4.544.181	0
PUERTO DE ALCUDIA				
Mercancías en cabotaje y exterior / Domestic and foreign	2.548.629	255.837	2.292.792	0
Tráfico local o de ría / Local traffic	0	0	0	0
Avituallamiento / Supplies	10.859	10.859	0	0
Pesca / Fishing	186	0	186	0
TOTAL	2.559.674	266.696	2.292.978	0
PUERTO DE MAHÓN				
Mercancías en cabotaje y exterior / Domestic and foreign954.850	184.584	770.266		
Tráfico local o de ría / Local traffic	0	0	0	0
Avituallamiento / Supplies	13.177	13.177	0	0
Pesca / Fishing	78	0	78	0
TOTAL	968.105	197.761	770.344	0
PUERTO DE EIVISSA				
Mercancías en cabotaje y exterior / Domestic and foreign	1.465.144	301.118	1.164.026	0
Tráfico local o de ría / Local traffic	155.777	109.623	46.154	0
Avituallamiento / Supplies	12.054	12.054	0	0
Pesca / Fishing	318	0	318	0
TOTAL	1.633.293	422.795	1.210.498	0
PUERTO DE LA SAVINA				
Mercancías en cabotaje y exterior / Domestic and foreign	0	0	0	0
Tráfico local o de ría / Local traffic	155.777	46.154	109.623	0
Avituallamiento / Supplies	912	912	0	0
Pesca / Fishing	115	0	115	0
TOTAL	156.804	47.066	109.738	0
TOTAL DE LOS PUERTOS				
Mercancías en cabotaje y exterior / Domestic and foreign	10.743.298	1.974.670	8.768.628	0
Tráfico local o de ría / Local traffic	311.554	155.777	155.777	0
Avituallamiento / Supplies	244.846	244.846	0	0
Pesca / Fishing	3.333	0	3.333	0
TOTAL	11.303.031	2.375.293	8.927.738	0

4.Estad sticas de Tr fico / Traffic Stadistics

4.9.TRÁFICO TERRESTRE / LAND TRAFFIC

TONELEDAS / TONS

MEDIO DE TRANSPORTE UTILIZADO PARA LA ENTRADA O SALIDA DE LA ZONA DE SERVICIO DEL PUERTO KIND OF TRANSPORT USED FOR ENTERING OR LEAVING PORT AREA	TOTALES TOTALS	DESCARGADAS DE BARCO UNLOADED FROM VESSEL	CARGADAS EN BARCO LOADED ON VESSEL
PUERTO DE PALMA			
Ferrocarril / Railways	0	0	0
Carretera / Road	4.855.213	3.414.238	1.440.975
Oleoducto / Pipeline	1.129.943	1.127.306	2.637
Otros medios / Other Kinds	0	0	0
SUBTOTAL	**5.985.156**	**4.541.544**	**1.443.612**
Sin transporte terrestre / Without land transport	0	0	0
TOTAL	**5.985.156**	**4.541.544**	**1.443.612**
PUERTO DE ALCUDIA			
Ferrocarril / Railways	0	0	0
Carretera / Road	2.436.499	2.169.803	266.696
Oleoducto / Pipeline	123.175	122.989	186
Otros medios / Other Kinds	0	0	0
SUBTOTAL	**2.559.674**	**2.292.792**	**266.882**
Sin transporte terrestre / Without land transport	0	0	0
TOTAL	**2.559.674**	**2.292.792**	**266.882**
PUERTO DE MAHON			
Ferrocarril / Railways	0	0	0
Carretera / Road	829.353	631.592	197.761
Oleoducto / Pipeline	138.752	138.674	78
Otros medios / Other Kinds	0	0	0
SUBTOTAL	**968.105**	**770.266**	**197.839**
Sin transporte terrestre / Without land transport	0	0	0
TOTAL	**968.105**	**770.266**	**197.839**
PUERTO DE EIVISSA			
Ferrocarril / Railways	0	0	0
Carretera / Road	1.364.206	1.051.034	313.172
Oleoducto / Pipeline	269.087	268.769	318
Otros medios 7 Other Kinds	0	0	0
SUBTOTAL	**1.633.293**	**1.319.803**	**313.490**
Sin transporte terrestre / Without land transport	0	0	0
TOTAL	**1.633.293**	**1.319.803**	**313.490**
PUERTO LA SAVINA			
Ferrocarril / Railways	0	0	0
Carretera / Road	156.689	110.535	46.154
Oleoducto / Pipeline	115	0	115
Otros medios / Other Kinds	0	0	0
SUBTOTAL	**156.804**	**110.535**	**46.269**
Sin transporte terrestre / Without land transport	0	0	0
TOTAL	**156.804**	**110.535**	**46.269**

MEDIO DE TRANSPORTE UTILIZADO PARA LA ENTRADA O SALIDA DE LA ZONA DE SERVICIO DEL PUERTO KIND OF TRANSPORT USED FOR ENTERING OR LEAVING PORT AREA	TOTALES TOTALS	DESCARGADAS DE BARCO UNLOADED FROM VESSEL	CARGADAS EN BARCO LOADED ON VESSEL
TOTAL DE LOS PUERTOS			
Ferrocarril / Railways	0	0	0
Carretera / Road	9.641.960	7.377.202	2.264.758
Oleoducto / Pipeline	1.661.071	1.657.738	3.333
Otros medios / Other Kinds	0	0	0
SUBTOTAL	**11.303.031**	**9.034.940**	**2.268.091**
Sin transporte terrestre / Without land transport	0	0	0
TOTAL	**11.303.031**	**9.034.940**	**2.268.091**

5

Utilizaci n de los Puertos

Ports Uses

Eivissa Pitiusa Formentera

5. Utilizaci n de los Puertos / Ports Uses

5.0. UTILIZACIÓN DE MUELLES / QUAY UTILIZATION

MUELLE / ALINEACIÓN	EMBARQUE LOADING	DESEMBARQUE UNLOADING	TOTAL
PUERTO DE PALMA			
DARSENA COMERCIAL PALMA	**505.649**	**1.505.221**	**2.010.870**
ESPIGON CONSIGNA EXTERIOR	0	0	0
PROLONGACION MUELLE NUEVO	123.051	331.811	454.862
RAMA CORTA NORTE INTERIOR	51.373	217.884	269.257
RAMA CORTA NORTE EXTERIOR	63.548	237.002	300.550
PROLONGACION MUELLE ADOSADO	106.085	280.215	386.300
TESTERO MUELLES COMERCIALES	148.410	403.698	552.108
TRAMO EXTERIOR	13.182	34.611	47.793
DARSENA COMERCIAL PORTO PI	**726.901**	**3.035.818**	**3.762.719**
AMPLIACION MUELLE PONIENTE NORTE	7.175	12.136	19.311
M.PONIENTE NORTE	180.066	565.806	745.872
MUELLE PONIENTE SUR	277.813	592.164	869.977
MUELLE PARAIRES	95.412	156.499	251.911
MUELLE RIBERA EN SAN CARLOS	1.367	157.335	158.702
MUELLE DE LA 1 ALIN DEL DIQUE DEL OESTE 5	7.498	89.687	147.185
ALIN. OESTE PLATAFORMA	86.916	195.384	282.300
ALIN. NORTE PLATAFORMA	1.724	150	1.874
ALIN. ESTE PLATAFORMA	11.582	24.813	36.395
MUELLE DE LA 2 ALIN. DEL DIQUE DEL OESTE	4.559	117.327	121.886
PANTALAN LIQUIDOS INFLAMABLES	2.789	1.124.517	1.127.306
TOTAL	**1.232.550**	**4.541.039**	**5.773.589**
PUERTO DE ALCUDIA			
DARSENA COMERCIAL	**255.837**	**2.292.834**	**2.548.671**
MUELLE ADOSADO	12.949	1.574.716	1.587.665
MUELLE DE RIBERA	50.590	97.438	148.028
MUELLE PONIENTE 1? TRAMO.	185.883	517.903	703.786
MUELLE PONIENTE 2? TRAMO	6.415	6.731	13.146
PANTALAN REPSOL SA	0	96.046	96.046
TOTAL	**255.837**	**2.292.834**	**2.548.671**
PUERTO DE MAHON			
DARSENA.COMERCIAL	**184.574**	**667.947**	**852.521**
M.COS NOU TRAMO PONIENTE	32.558	115.774	148.332
COS NOU LEVANTE 1? TRAMO	34.621	290.427	325.048
COS NOU LEVANTE DIENTE	0	0	0
COS NOU LEVANTE 2? TRAMO	18.639	54.066	72.705
COS NOU E.NAVAL	19.123	39.046	58.169
PASAJEROS TRAMO PONIENTE	77.233	161.875	239.108
PASAJEROS TRAMO LEVANTE	2.400	6.759	9.159
OTRAS DARSENAS	**0**	**103.329**	**103.329**
CALA FIGUERA	0	103.329	103.329
TOTAL	**184.574**	**771.276**	**955.850**

MUELLE / ALINEACIÓN	EMBARQUE LOADING	DESEMBARQUE UNLOADING	TOTAL
PUERTO DE EIVISSA			
DARSENA COMERCIAL	**251.530**	**1.464.026**	**1.715.556**
MUELLE ADOSADO DUQUES DE ALBA	23.135	72.915	96.050
MUELLE LEVANTE	67.198	537.527	604.725
CONTRAMUELLE DE LEVANTE	74.353	137.651	212.004
MUELLE RORO PONIENTE	59.180	253.904	313.084
MUELLE RORO SUR	18.128	116.508	134.636
MUELLE DE COMBUSTIBLES	9.536	345.521	355.057
OTRAS DARSENAS	**49.588**	**0**	**49.588**
LA CANAL	49.588	0	49.588
TOTAL	**301.118**	**1.464.026**	**1.765.144**

5.1.DÀRSENAS / BASINS

Número de barcos fondeados / Number of anchored ships	166
G.T. de barcos fondeados / G.R.T. of anchored ships	1.136.243
G.T. por día de fondeo / G.R.T. day of anchorage	2.266.458

5.2.AMARRES DE PUNTA / POINTED MOORING

Número de barcos amarrados / Number of moored ships	9.758
G.T. de barcos amarrados / G.R.T. of moored ships	95.725.238
G.T..por días de barcos amarrados / G.R.T. day of moored ships	99.554.247

5.3. ATRAQUES / BERTHS

Número de barcos atracados /Number of docked ships	9.924
Metros lineales de atraque (suma de esloras) / Linear metres of berths (Sum of length)	1.436.729
M.L.por días de atraque / M.L.day of landing	1.966.129

5.4.OCUPACIÓN DE SUPERFICIE / AREA USE

ZONAS / ZONES	DESCUBIERTAS(m2 día) UNCOVERED (sqm/day)	CUBIERTAS Y ABIERTAS (m2 día) COVERED AND OPEN (sqm/day)	CERRADAS (m2 día) CLOSED (sqm/day)	TOTALES (m2 día) TOTALS (sqm/day)
Zona de muelles / Docks' zone	1.916.714	2.110	20.698	1.939.522
Otras zonas / Other zones	0	0	0	
TOTAL	**1.916.714**	**2.110**	**20.698**	**1.939.522**

5. Utilizaci n de los Puertos / Ports Uses

5.5. MEDIOS MECÁNICOS DE TIERRA / MECHANICAL SHORE EQUIPMENT

5.5.1.GRÚAS / CRANES

GRÚAS CRANES	CON GANCHO O CALDERO WITH HOOK horas hours	 toneladas tons	CON CUCHARA WITH GRABS horas hours	 toneladas tons	TOTALES TOTALS horas hours	 toneladas tons
DEL SERVICIO						
Fijas o sobre vías / Stationary on rails En carga o descarga de barcos For loading and unloading of ships						
De 3 toneladas / 3 tons	0	0	0	0	0	0
De 6 toneladas / 6 tons	0	0	0	0	0	0
De 12 toneladas /12 tons 0		0	0	0	0	0
Otras Gruas / Other	0	0	0	0	0	0
SUMA	**0**	**0**	**0**	**0**	**0**	**0**
En Removido y Levante For Removing and Raising						
De 3 toneladas / 3 tons	0	0	0	0	0	0
De 6 toneladas / 6 tons	0	0	0	0	0	0
De 12 toneladas / 12 tons	0	0	0	0	0	0
Otras Gruas / Other	0	0	0	0	0	0
SUMA	**0**	**0**	**0**	**0**	**0**	**0**
TOTAL	**0**	**0**	**0**	**0**	**0**	**0**
DE PARTICULARES						
Fijas o sobre vías / Stationary on rails En carga o descarga de barcos For loading and unloading of ships						
De 3 toneladas / 3 tons					0	0
De 6 toneladas / 6 tons					5.462	775.604
De 12 toneladas /12 tons					1.859	279.440
Otras Gruas /Other					0	0
SUMA					**7.321**	**1.055.044**
En Removido y Levante For Removing and Raising						
De 3 toneladas / 3 tons					0	0
De 6 toneladas/ 6 tons					0	0
De 12 toneladas/ 12 tons					0	0
Otras Gruas / Other					0	0
SUMA					**0**	**0**
TOTAL					**7.321**	**1.055.044**

5.6.CARRETILLAS / CONVEYOR TRUCKS

TIPO / TYPE	HORAS / HOURS
Transpotadoras / Transporting	0
Elevadoras / Elevating	0
Remolques / Towing	0

5.7.CINTAS TRANPORTADORAS / CONVEYOR BELTS

HORAS / HOURS	0

5.8. PALAS CARGADORAS / MECHANICAL SHOVELS

HORAS / HOURS	0

5.9. TRACCIÓN DE MANIOBRAS / MANOEUVRING TRACTIÓN

LOCOMOTORAS / LOCOMOTIVES	0
TRACTORES / TRACTORS	0
TOTAL	

5.10. VAGONES / VAGONS

NÚMERO DE VAGONES TRANSPORTADOS / NUMBER OF TRANSPORTED VAGONS	0

5.11.CAMIONES / TRUCKS

NÚMERO DE CAMIONES ENTRADOS EN EL PUERTO / NUMBER OF TRUCKS ENTERED IN THE PORT	302.412

5.12.BÁSCULAS / SCALES

NÚMERO DE PESADAS / NUMBER OF WEIGHINGS	20.609
TONELADAS / TONS	266.723

5.13.GRUAS FLOTANTES / CRANE SHIPS

NÚMERO DE SERVICIOS / NUMBER OF SERVICES	0
NÚMERO DE HORAS / NUMBER OF HOURS	0

5. Utilizaci n de los Puertos / Ports Uses

5.14.1.REMOLCADORES DE PUERTO / HARBOUR TUGBOATS

PUERTO PORT	Nº DE SERVICIOS NO. OF SERVICES	Nº DE REMOLCADORES POR SERVICIO NO OF TUGBOATS PER SERVICE	Nº REMOLCADORES UTILIZADOS NER.OF TUGBOATS SERVICES
Palma de Mallorca	286	1 remolcador	286
	341	2 remolcadores	682
	6	3 remolcadores	18
	2	4 remolcadores	8
	635		**994**
Alcudia	**153**	**1 remolcador**	**153**
Eivissa	**435**	**1 remolcador**	**435**
Mahón	**216**	**1 remolcador**	**216**
TOTALES	**1318**		**1798**

5.14.2 REMOLCADORES DE PUERTO / HORBOUR TUGBOATS

PUERTO PORT	REMOLCADOR TUGBOAT	POTENCIA H.P.	Nº DE SERVICIOS NO. OF SERVICES
PALMA DE MALLORCA			
	Manacor	1100 H.P.	270
	Remolcanosa Cuatro	1666 H.P.	179
	Remolcanosa Ochenta	3088 H.P.	164
	Cambrils	2600 H.P.	0
	Remolcanosa 1	240 H.P.	0
	Pau da Luz	2.300 H.P.	179
	Charuca	3.600 H.P.	0
	Remolcanosa Cuarenta	1100 H.P.	3
	Pintado	1.562 H.P.	33
	Arucas	2.250 HP.	108
	Tacoronte	2.750 H.P.	15
	Don Ilde	1.250 H.P.	39
	Mazagón	2.750 HP.	4
TOTAL			**994**
ALCUDIA			
	Cánovas	850 H.P.	143
	R-4	1666 H.P.	10
TOTAL			**153**
EIVISSA			
	Remolcanosa Cuarenta	1100 H.P.	430
	Don Ilde	1250 H.P.	5
TOTAL			**435**
MAHÓN			
	MAZAGÓN	2750 H.P.	6
	Montebelo	2550 H.P.	210
			216
TOTAL			**1798**

5.15. VARADEROS / SLIPWAYS

Número de varadas / Number of running agrounds	1.629
Toneladas varadas / Tons	6.105

5.16.CONVENIO INTERNACIONAL PARA PREVENIR LA CONTAMINACIÓN POR LOS BUQUES. MARPOL 73/78 RECOGIDA DE RESIDUOS INTERNATIONAL AGREEMENT TO PREVENT SHIP POLLUTION. MARPOL 73/78 WASTE COLLECTION

	PUERTO DE PALMA	PUERTO DE IBIZA	PUERTO DE MAHÓN	TOTALES
ANEXO I:RESIDUOS OLEOSOS (LITROS)	3.051.165	229.280		
ANEXO IV: AGUAS RESIDUALES (LITROS)	9.168	0	0	9.168
ANEXO V: BASURAS (M3)	9.531	94	1.096	10.721

6

Obras

Works

6. Obras / Works

6.1. OBRAS EN EJECUCIÓN O TERMINADAS / WORKS BEING CARRIED OUT OR COMPLETED

REFERENCIA REFERENCE	NOMBRE DE LA OBRA NAME OF WORK	PRESUPUESTO APROBADO APROVED BUDGET EUROS	CERTIFICADO EN EL AÑO CERTIFIED IN THE YEAR EUROS	CERTIFICADO A ORIGEN CERTIFIED BEGINNING EUROS	SITUACIÓN SITUATION
PUERTO DE PALMA					
P.O.1179	Proyecto Modificado del de Ampliación y mejora de pasarela fija en los Muelles de Poniente	3.600.429,54	749.050,94	1.300.339,14	En ejecución
P.O.1164	Proyecto modificado del de Terminal mixta RO-RO/LO-LO en el dique del oeste	15.156.474,51	321.399,28	15.156.474,51	Terminada
P.O.1195	Obras complementarias de la Terminal mixta RO-RO/LO-LO en el dique del oeste	3.104.758,45	721.687,67	3.104.758,45	Terminada
P.O.1188	Obras complementarias nº 2 de la Terminal mixta RO-RO/LO-LO en el dique del oeste	2.513.465,88	2.513.465,88	2.513.465,88	Terminada
P.O.1172	Proyecto Modificado del de "Acondicionamiento del vial de acceso al Dique del Oeste"	2.280.480,91	310.181,41	1.950.916,81	En ejecución
P.O.1203	Prolong.de la plataforma para tráfico RO-RO en la Ampliación del Muelle de Poniente Norte	1.077.056,72	78.280,00	78.280,00	En ejecución
P.O.1221	Habilitación del edificio-almacén sito en el 3er pasaje del Muelle Viejo	601.835,12	601.835,12	601.835,12	Terminada
P.O.1244	Adquisición y montaje de nave p/ sala de embarque en el Dique del Oeste	512.185,52	409.908,14	409.908,14	En ejecución
P.O.1246	Obras Complementarias de la Ampliación y mejora de pasarela fija en los Muelles de Poniente	395.444,76	334.608,37	334.608,37	En ejecución
P.O.1215	Suministro e instalación de defensas de escudo en el Muelle de Paraires	386.324,72	386.324,72	386.324,72	Terminada
P.O.1223	Nuevas escaleras mecánicas en la EM nº2	350.720,74	350.720,74	350.720,74	Terminada
P.O.1234	AT p/ la redacción del proyecto "Acceso subterráneo a la autovía de Poniente desde el D.Oeste"	216.594,83			En ejecución
P.O.1201	Informes geotécnicos para la redacción de los proyectos de Refª P.O.1184, P.O.1204 y P.O.1211	210.205,73	210.205,73	210.205,73	Terminada
P.O.1200	Dragado de la dársena de San Magín (Modif. Téc)	165.255,15	90.143,73	165.255,15	Terminada
P.O.1213	Informe geotécnico para la redacción del proyecto de Refª. P.O.1191	154.568,19	154.568,19	154.568,19	Terminada
	SEÑALES MARÍTIMAS	146.823,79	74.912,92	74.912,92	
	ASISTENCIAS TÉCNICAS	823.355,08	415.287,25	415.287,25	
	OBRAS VARIAS Y MENORES	1.371.081,97	643.695,26	643.695,26	
	EQUIPOS INFORMÁTICOS	146.903,37	146.903,37	146.903,37	
	EXPROPIACIONES Y ADQUISICIÓN DE TERRENOS				
	INMOVILIZADO INMATERIAL	46.984,24	46.984,24	46.984,24	
	INVERSIONES VARIAS	655.630,70	396.909,40	396.909,40	
	LIQUIDACIONES Y REVISIONES	818.718,86	112.439,73	725.607,13	
	TOTAL PUERTO DE PALMA	**34.735.298,78**	**9.069.512,09**	**29.167.960,52**	
PUERTO DE MAHÓN					
P.O.936-G	Adecuación de atraque en el Muelle de Poniente de la Estación Naval	713.493,05	556.588,23	713.493,05	Terminada
P.O.892-G	Pavimentación de la superficie de las Instalaciones Pesqueras	644.466,67	371.462,68	430.530,89	En ejecución
P.O.886-G	Proy.Mod.del de "Variante del acceso al Muelle del Cos Nou,(2ªfase),con expropiaciones"	1.253.555,95	72.139,99	1.253.555,95	Terminada
P.O.899-G	Consolidación y habilitación del Moll de'n Pons tramos de Poniente y Levante	510.974,63	339.275,33	339.275,33	En ejecución
P.O.900-G	Habilitación y reparación del Muelle de Cala Corp	315.467,45	44.465,64	44.465,64	En ejecución
P.O.960-G	Habilitación de terrenos en el Muelle del Cos Nou	312.423,72	129.936,03	129.936,03	En ejecución
P.O.953-G	Dragado de la dársena de Poniente de la Estación Naval	144.182,60	12.967,55	144.182,60	Terminada
	SEÑALES MARÍTIMAS	53.813,97	24.052,60	24.052,60	
	ASISTENCIAS TÉCNICAS	363.684,27	103.964,42	103.964,42	
	OBRAS VARIAS Y MENORES	412.906,85	301.817,18	301.817,18	
	EQUIPOS INFORMÁTICOS	4.177,58	4.177,58	4.177,58	
	EXPROPIACIONES Y ADQUISICIÓN DE TERRENOS	2.527.040,58	755.857,77	1.351.751,29	
	INMOVILIZADO INMATERIAL	10.404,43	10.404,43	10.404,43	
	INVERSIONES VARIAS	262.260,86	51.846,01	51.846,01	
	LIQUIDACIONES Y REVISIONES	92.848,63	92.848,63	92.848,63	
	TOTAL PUERTO DE MAHÓN	**7.621.701,24**	**2.871.804,07**	**4.996.301,63**	

REFERENCIA REFERENCE	NOMBRE DE LA OBRA NAME OF WORK	PRESUPUESTO APROBADO APROVED BUDGET EUROS	CERTIFICADO EN EL AÑO CERTIFIED IN THE YEAR EUROS	CERTIFICADO A ORIGEN CERTIFIED BEGINNING EUROS	SITUACIÓN SITUATION
PUERTO DE LA SAVINA					
P.O.871-G	Mejora de calados	564.200,78	564.200,78	564.200,78	Terminada
	SEÑALES MARÍTIMAS				
	ASISTENCIAS TÉCNICAS	30.050,61	27.045,54	30.050,61	
	OBRAS VARIAS Y MENORES	149.833,93	54.705,60	54.705,60	
	EQUIPOS INFORMÁTICOS				
	EXPROPIACIONES Y ADQUISICIÓN DE TERRENOS				
	INMOVILIZADO INMATERIAL				
	INVERSIONES VARIAS				
	LIQUIDACIONES Y REVISIONES				
	TOTAL PUERTO DE CALA SAVINA	**744.085,32**	**645.951,92**	**648.956,99**	
PUERTO DE EIVISSA					
P.O.868.1-G	Proyecto Modificado del de Dique de Abrigo en Botafoc	39.370.776,63	17.933.193,00	30.675.567,90	En ejecución
P.O.868.1-G	Dique de Abrigo en Botafoc (IVA SOPORTADO NO DEDUCIBLE)	4.675.874,17	2.385.917,84	3.410.614,07	En ejecución
P.O.922-G	A.T. en el Control de las obras del proyecto de Refª P.O.868.1-G	991.587,24	477.794,74	869.726,75	En ejecución
	SEÑALES MARÍTIMAS	168.961,07	158.580,10	158.580,10	
	ASISTENCIAS TÉCNICAS				
	OBRAS VARIAS Y MENORES	429.810,70	301.265,77	301.265,77	
	EQUIPOS INFORMÁTICOS				
	EXPROPIACIONES Y ADQUISICIÓN DE TERRENOS				
	INMOVILIZADO INMATERIAL				
	INVERSIONES VARIAS	230.999,58	42.301,31	42.301,31	
	LIQUIDACIONES Y REVISIONES				
	TOTAL PUERTO DE IBIZA	**45.868.009,39**	**21.299.052,76**	**35.458.055,90**	
PUERTO DE ALCUDIA					
P.O.897-G	Mejora del Paseo Marítimo	360.607,26	180.303,63	180.303,63	Terminada
P.O.946-G	Prolongación de la 2ª alineación del Muelle de Poniente	251.751,90	251.751,90	251.751,90	Terminada
	ASISTENCIAS TÉCNICAS	35.518,77	3.706,14	3.706,14	
	OBRAS VARIAS Y MENORES	496.636,30	496.636,30	496.636,30	
	EQUIPOS INFORMÁTICOS				
	EXPROPIACIONES Y ADQUISICIÓN DE TERRENOS	186.313,75		170.733,76	
	INMOVILIZADO INMATERIAL				
	INVERSIONES VARIAS	26.061,21	26.061,21	26.061,21	
	LIQUIDACIONES Y REVISIONES				
	TOTAL PUERTO DE ALCUDIA	**1.356.889,19**	**958.459,18**	**1.129.192,94**	
	Total Fondos Presupuesto explotación y capital organismo	**90.325.983,92**	**34.844.780,02**	**71.400.467,98**	

PUERTO DE PALMA

6.2. DESCRIPCIÓN DE LAS INVERSIONES MÁS SIGNIFICATIVAS INCLUIDAS EN LA MEMORIA 2002

6.2.1.Proyecto Modificado del de Ampliación y mejora de pasarela fija en los Muelles de Poniente

En las alineaciones del Muelle de Peraires y el Muelle de Poniente se ubica la pasarela fija que une las estaciones marítimas nº 1 ,2 y 3 y que, junto con las pasarelas móviles, posibilita el acceso a los barcos de línea regular y/o cruceros turísticos. La pasarela se compone de pilas equidistantes unidas entre sí por vigas pretensadas de hormigón que soportan un tablero también de hormigón armado y sobre el que se sustenta una estructura metálica,con cubierta de fibrocemento y cerramiento lateral, lado tierra,a base de carpintería metálica de aluminio acristalada y lado mar, con barandilla de acero inoxidable. Queda recorrida en toda su longitud, por una cinta transportadora de equipajes.

Las inspecciones realizadas a lo largo de los casi 600 m que compone pasarela, han permitido detectar un estado de deterioro considerable, por lo que se hace necesario proceder a una profunda actuación con el fin de modernizar las instalaciones, pero sin modificar la distribución estructural de los pórticos de apoyo, manteniendo de esta manera la actual ordenación de los muelles.

De todo éste entramado descrito, queda al margen la Estación Marítima nº4 situada en la ampliación del Muelle de Poniente Norte, por lo que se propone enlazarla con la citada pasarela fija mediante un nuevo tramo de 168 metros que une la Estación Marítima nº 2 con la Estación Marítima nº4,a la que se dotará de cinta portaequipajes. En el encuentro de la nueva pasarela con la citada Estación,además de construir escalera de fábrica,se instalará escalera mecánica y ascensor para minusválidos. La disposición de la pasarela de nueva construcción provoca la aparición de un nuevo entronque con cada estación marítima,con la rectificación de sus ventanales y cubiertas.
Se incluye también la adecuación de los accesos al resto de estaciones marítimas manteniendo la misma tipología y estética que en el resto de las obras de mejora de la pasarela fija.

6.2.2.Obras complementarias nº1 de la Terminal mixta RO-RO/LO-LO

Con esta inversión se han realizado diversas actuaciones complementarias a las obras del Proyecto de Terminal Mixta RO-RO/LO-LO en el Puerto de Palma de Mallorca.Básicamente consisten en:

Consolidación del relleno de la explanada

Se ha realizado un proceso de consolidación del relleno de la explanada mediante precarga estática y compactación dinámica que persigue reducir, densificando el terreno y aumentando el módulo de deformación del mismo, los asientos diferidos así como los que puedan originarse por la sobrecarga de explotación,a fin de poder construir las infraestructuras necesarias para la puesta en servicio de la Terminal.

Protección socavación de cajones

Colocación de una losa de hormigón en masa ,a pié de cajón,sobre la berma del talud de banqueta,en todo el perímetro de la nueva terminal,que proteja

PORT OF PALMA

6.2 DESCRIPTION OF THE MOST SIGNIFICANT INVESTMENTS INCLUDED IN THE 2002 REPORT

6.2.1. Modified Project for the Widening and Improvement of fixed gangways on the West Piers

In the layout of the Peraires and Poniente piers the fixed gangway is located joining maritime stations 1, 2 and 3, which, together with the mobile gangways, permit access to regular liners and/or passenger cruisers. The gangway is composed of equidistant pillars joined by pre-stressed concrete beams that support a floor also of reinforced concrete and over which a metallic structure is mounted, with a fibro cement roof and lateral walls, featuring aluminium framed windows dock-side and featuring a stainless steel handrail on the seaward side. The whole area is served by a luggage conveyor belt.

The inspections carried out along the almost 600m of gangway, have allowed the detection of a state of considerable deterioration, making a profound intervention necessary in order to modernise the installations, but without modifying the structural distribution of the supporting colonnades and thus maintaining the current layout of the docks.

Of the described framework, Maritime Station 4, located at the widened part of the North West Pier is still isolated. It is thus proposed that it be connected to the above mentioned fixed gangway by means of a new section of 160 metres that will join Maritime Station 2 with Maritime Station 4 and which will be equipped with a luggage conveyor belt. Where this new gangway joins the above mentioned station, in addition to the construction of a stairway, an escalator and lift for the disabled will be installed. The position of the newly constructed gangway will cause the appearance of a new junction with each maritime station, with the rectification of their windows and roofs.
Also included is the adaptation of the access to the other maritime stations, maintaining the same typology and style as the rest of the improvement works to the fixed gangway.

6.2.2.-Complementary works nº1 for the mixed RO-RO/LO-LO terminal

With this investment, diverse complementary operations have been carried out on the mixed RO-RO/LO-LO terminal project works in the Port of Palma de Mallorca. Basically consisting of:

Consolidation of the esplanade's land fill

The esplanade's land fill has been subject to a process of consolidation by means of static pre-loading and dynamic compaction that achieves the reduction, by increasing the density of the ground and increasing the deformation modules of the same, in differential settling, such as can be produced by operational overload, in order to build the infrastructure needed to put the terminal into operation.

Undercut protection for caisson

Placement of a solid concrete slab, at the base of the caisson, over the berm of the bank slope around the entire perimeter of the new terminal,

de la socavación que pueda producir el flujo de agua proveniente de las hélices de los barcos.

Iluminación explanada y de galería perimetral

Con el fin de conseguir una explanada más operativa a nivel de explotación y de más fácil conservación se han dispuesto únicamente tres torres de iluminación,concentrando así la infraestructura en tres puntos.

Caminos de Rodadura

Una vez puesta en servicio la terminal se prevé la colocación de grúas, para ello se ha hecho necesaria la construcción de los caminos de rodadura correspondientes.

Red eléctrica

Para completar la infraestructura necesaria para el perfecto funcionamiento de las grúas portacontenedores se ha ejecutado la instalación de una nueva estación transformadora junto con sus canalizaciones y redes de distribución capaz de abastecer las necesidades de consumo eléctrico de las grúas portacontenedores.

6.2.3.Obras complementarias nº 2 de la Terminal mixta RO-RO/LO-LO

Las obras correspondientes al "PROYECTO MODIFICADO DEL DE TERMINAL MIXTA RO-RO/LO-LO EN EL DIQUE DEL OESTE DEL PUERTO DE PALMA DE MALLORCA", contemplan la ejecución de un firme rígido en una franja de 14,58 m junto a la superestructura y paralela al cantil;en el resto de la explanada se diseñó un firme flexible de carácter provisional constituido por dos aplicaciones sucesivas de ligante y gravilla con base de zahorra artificial de 0,25 m de espesor.

Con la mejora del terreno efectuada con motivo de las Obras Complementarias nº1, se han minimizado los asientos diferidos así como los que puedan originarse por la sobrecarga debida al transporte y almacenamiento de contenedores, por lo que se ha ejecutado un firme "definitivo" en lugar del "provisional" previsto inicialmente, con lo que, además de solucionar la necesidad antes apuntada se evitan a medio plazo los problemas que puedan surgir al realizar obras en plena explotación de la Terminal.

6.2.4.Proyecto Modificado del de Acondicionamiento del vial de acceso al Dique del Oeste

La carretera de acceso al Dique del Oeste data de 1964, que se construyó para dar acceso tanto a los muelles adosados a dicho dique como al Muelle de Ribera en San Carlos;las condiciones del tráfico eran muy distintas a las actuales tanto por lo que concierne a la tipología de la operación portuaria como a la clase de vehículos.

El volumen de tráfico terrestre que generará la operativa de la nueva Teminal Mixta Ro-Ro, Lo-Lo, obliga a disponer, por una parte, de amplios carriles para que este tráfico se desarrolle en condiciones de seguridad,fluidez y eficacia, con algún sobreancho en los tramos curvos y, por otra parte, a desdoblar la calzada disponiendo dos carriles en cada sentido, además de una previsión de aparcamientos en el lado del mar.

which will protect against the undercutting that can be produced by the flow of water from boat propellers.

Esplanade and perimeter gallery illumination

With the aim of achieving a more operational esplanade in terms of use and easier conservation, three lighting towers have been situated, thus concentrating the infrastructure in three points.

Roller paths

Once the terminal is in operation, the use of cranes is anticipated, which has made the construction of roller paths necessary.

Electricity supply

To complete the necessary infrastructure for the perfect operation of the container cranes, the installation of a new transformer station has been implemented together with its ducting and distribution systems capable of meeting the electricity consumption needs of the container cranes.

6.2.3. - Complementary works nº2 for the mixed RO-RO/LO-LO terminal

The works corresponding to the "MODIFIED MIXED RO-RO/LO-LO TERMINAL PROJECT IN THE EAST DOCK OF THE PORT OF PALMA DE MALLORCA", anticipate the implementation of a road surface in a 14.58m strip adjoining the superstructure and parallel to the edge; for the rest of the esplanade, a provisional, flexible road surface has been designed, which is to be made by two successive applications of binder and gravel with an 0.25m base of artificial graded aggregate.

With the improvement of the ground carried out within Complementary Works nº1, differential settlements, such as can occur due to overloading resulting from the transport and storage of containers, has been minimised. Consequently a "definitive" road surface has been implemented instead of the originally planned "provisional" solution, which means that, apart from resolving the above mentioned need, in the mid term; the problems that can arise from carrying out works during full terminal operation can be avoided.

6.2.4. - Modified Project involving the Installation of the Access Route to the West Dock.

The access road to the West Dock, built in 1964, which was constructed in order to give access to both the piers adjoining said dock and to the Muelle de Ribera shipwright pier in San Carlos, was constructed at a time when the traffic conditions were very different from today, both in terms of the nature of port operation and the class of vehicles.

The volume of road traffic generated by the new mixed RO-RO/LO-LO terminal, means that wide lanes are needed in order for this traffic to circulate in conditions of safety, fluidity and efficiency and the additional widening of bends and the widening of the road to make two lanes in each direction. Car parking is also planned for the seaward side.

6.2.5.-Proyecto modificado del de Prolongación de la Plataforma para tráfico RO-RO en la Ampliación del Muelle de Poniente Norte

La obra consiste en la prolongación del tacón existente en la Ampliación del muelle de Poniente Norte en su unión con el Dique de cierre del Club de Mar, para de esta forma lograr una mayor superficie para operar, mejorando la maniobra de entrada y salida de vehículos al buque.

Los criterios de diseño son:

A instancias de los consignatarios, las dimensiones en planta del nuevo tacón quedan limitadas con el objeto de mantener la alineación con 216 metros de longitud sobre la ampliación del Muelle de Poniente Norte .

La geometría del tacón en planta ha de permitir el abatimiento de la rampa del "Superferry Alyssa" y la rampa RO-RO del "Superferry Sorolla" así como el radio de giro de las plataformas en las operaciones de embarque y desembarque junto con la implantación de un "Centro Estable de Supervivencia"

Por tanto se decide la ejecución de un diente de 30x35 m2 mediante muelle en claraboya en su alineación Levante y vertical en su alineación Norte.

PUERTO DE MAHÓN

6.2.6.Adecuación de atraque en el Muelle de Poniente de la Estación Naval

El importante incremento de actividad turística y comercial que se viene experimentando en el Puerto de Mahón con la consolidación de escalas de cruceros y el aumento del tráfico de mercancías, exige la ampliación de infraestructuras portuarias.

Dada la disponibilidad de la dársena y alineación de 258 m.del Muelle de Poniente de la Estación Naval para su común aprovechamiento por parte de la APB y del Ministerio de Defensa , ratificada por acuerdo de fecha 4 de julio de 2000 con el Ministerio de Defensa como titular de las mismas, se prevé adecuar las infraestructuras existentes para permitir el atraque de los diferentes buques previstos y completar así el acondicionamiento de dicha zona iniciado mediante la realización de actuaciones en infraestructuras ya finalizadas como han sido accesos, cerramientos, defensas flotantes y de escudo, o bien en fase de ejecución como el actual dragado para proporcionar 8.50 m .de calado. Para tal fin se realizarán las siguientes actuaciones:

Instalación de doce bolardos de 80 t,alternos con los de 30t existentes, sobre la correspondiente cimentación de arriostrado independiente que permita minimizar los esfuerzos sobre el muelle , a los efectos de garantizar la seguridad de atraque de buques de hasta 30.000 T.R.B..

Mejora de 2.730 m2 de explanada mediante la consolidación de rellenos, pavimentación de adoquín,colocación de imbornal continuo y reconstrucción de losas de registro de la canaleta de servicios de 260m.existente.

Instalación de nuevo alumbrado público y tomas de agua para buques centralizados desde el Muelle del Cos Nou,así como de una mínima dotación de mobiliario urbano consistente en bancos, papeleras, alcorques y arbolado adecuados.

6.2.5. - Modified Project involving the Lengthening of the Platform for RO-RO traffic in the Widening of the North West Pier

The works consist of the lengthening of the existing elbow in the widening of the North West Pier at its union with the breakwater of the Club de Mar, in such a way as to achieve a better surface on which to operate, improving the entrance and departure manoeuvres of vehicles going to and from vessels.

The design criteria are:

At the request of the shipping agents, the surface dimensions of the new elbow will be limited with the aim of maintaining the 216m length over the widening of the North West Pier.

The surface geometry of the elbow must allow the lowering of the ramp of the "Super ferry Alyssa" and the RO-RO ramp of the "Super ferry Sorolla" as well as the turning radius of the platforms used in embarkation and disembarkation operations together with the installation of a "Stable Survival Centre"

Consequently, it has been decided to install a tooth of 30X35m2 featuring a circular pier in its eastern alignment and vertical in its northern alignment.

PORT OF MAHÓN

6.2.6. Adaptation of berthing in the Naval Station West Pier

The significant increase in tourist and commercial activity seen in the Port of Mahon with the consolidation of cruise stopovers and the increase in the traffic of goods, demand the expansion of port infrastructures.

Given the availability of the basin and 258m extension of the Naval Station West Pier for its common use by the Balearic Port Authority and Ministry of Defence, ratified by agreement on the 4th of July 2000 with the Ministry of Defence, which is the owner of the same, it is planned to adapt existing infrastructure in order to allow the berthing of the different vessels anticipated and to so complete the adaptation of said area, initiated by means of carrying out works to existing completed infrastructures, such as access, walls, floating and shielding fenders or those in process of execution such as the current dredging in order to provide 8.50m of depth. To achieve this, the following action is to be taken:

The installation of twelve 80 ton bollards, alternated with the existing 30 ton bollards, over the corresponding independent braced foundations, allowing the minimisation of force affecting the pier, so as to guarantee the safe berthing of vessels of up to 30,000 tons.

The improvement of 2,730m2 of esplanade by means of the consolidation of landfill, paving, the placing of a continuous watercourse and the reconstruction of the inspection slabs of the 260m of existing service channel.

The installation of new public lighting and centralised water outlets for boats from the Cos Nou Pier, in addition to a minimum installation of urban fixtures consisting of benches, waste paper baskets, and appropriate irrigation ditches and trees.

6.2.7. Variante del acceso al Muelle del Cos Nou (2ª fase) con expropiaciones

Se trata de completar la 1ª fase de actuación sobre las vías para el acceso al Muelle del Cos Nou,conectando en esta 2ª fase, la Carretera de Fornells con el citado Muelle mediante una rotonda de 30 m.de diámetro y un vial alrededor del fondo de la Colársega de 500 m.de longitud según calzada 7 + 3 mts. con un carril y un arcén por sentido de circulación.

Su objeto es el de mejorar las condiciones de tráfico de mercancías y usuarios de embarcaciones menores que se ha visto incrementado en la zona con diversas actuaciones en los Muelles y Dársenas.

Las acciones acometidas en dicho proyecto contemplan la remodelación del vial de acceso a los muelles del Cos Nou desde el actual puente de la Colársega hasta la entrada a la Estación Naval.

El ancho de calzada del vial se ha ampliado hasta 7 m.,aumentándose las aceras hasta 1,50 m.Entre el vial y el muelle se desarrolla una zona de almacenamiento de embarcaciones de 10,00 m.de ancho y vial de circulación de 9,50 m.

6.2.8. Pavimentación de la superficie de las instalaciones pesqueras

Con motivo de la aprobación del Plan Especial del Puerto de Mahón quedó señalada definitivamente la zona asignada a la industria pesquera que durante el transcurso del tiempo no tuvo una ubicación única y específica;con arreglo a dicha planificación se ha construido ya el nuevo muelle pesquero que constituye el primer tramo de los antiguos Muelles de Poniente no dedicado al tráfico comercial o mercantil y, en especial,al de pasajeros a cuyo servicio se ha construido también una importante infraestructura en el principio de los antiguos Muelles de Poniente.

Estos muelles sólo pueden prestar servicio para el atraque y la carga y descarga de útiles, efectos, enseres, embarque y desembarque de tripulantes y, simple desembarque de las capturas;para el resto de actividades pesqueras se precisa un espacio en tierra ya fuera de la antigua zona marítimo-terrestre y que se ha previsto en el citado Plan Especial en el paraje conocido por "S'Hort Nou",con unas superficies dedicadas a secadero de redes, reparación de artes, almacenillos y edificios para lonja de pescado, cámaras frigoríficas y demás instalaciones propias de este tipo de tráficos.

El presente Proyecto no contempla realizar edificación alguna,ni la ejecución de las canalizaciones de servicios. Se prevé la construcción del vial general que ha de dar servicio a los diversos sectores de la zona pesquera y, también, el de la rampa de acceso peatonal al casco urbano de la población.Los criterios básicos que se han tenido en cuenta al definir la tipología de las obras están en plena coherencia con las obras que han sido ya realizadas en el ámbito de la zona portuaria.

PORT OF EIVISSA

6.2.9. Proyecto modificado del de Dique de abrigo en Botafoc

Dentro de los objetivos que se pretenden alcanzar, hay dos que destacan por su importancia.En primer lugar, se pretende conseguir una mejora en los

6.2.7. New access road to the Cos Nou Pier (2nd phase) with expropriations

This involves the completion of the 1st phase of works relating to the access to the Cos Nou Pier, connecting, in this 2nd phase, the Fornells road with the above mentioned pier via a roundabout of 30m in diameter and a road around the end of la Colársega of 500m in length according to road surface 7+3m with a lane and hard shoulder in the direction of circulation.

Its objective is to improve commercial traffic conditions and those of small vessel users, which have increased in the area, by means of various works to piers and basins.

The works commissioned within said project anticipate the remodelling of the access route to the piers of Cos Nou from the current bridge of the Colársega up to the entrance to the naval station.

The width of the road surface has been increased to 7m, with pavements being increased to 1.50m. Between the road and the pier, a vessel storage area 10,000m wide and a roadway of 9.50m are being developed.

6.2.8. Paving of the surfaces of the fishing installations

Due to the approval of the Special Plan for the Port of Mahon, the area assigned to the fishing industry, which for some time lacked its own specific location, has been definitively defined. With regard to said planning, the new fishing pier has been constructed, constituting the first section of the old West Piers not dedicated to commercial traffic and, especially, passenger traffic, for which significant infrastructure has been built at the beginning of the old West piers.

These piers can only be used for berthing and the loading / unloading of tools, chandlery, the embarkation / disembarkation of crew and the simple unloading of catches, for the remaining fishing activities, space on land away from the old maritime-terrestrial area and which appears in the above mentioned Special Plan, located in "S'Hort Nou", featuring areas dedicated to the drying of nets, the repair of tackle, small storage buildings and buildings for the sale of fish, cold storage and other installations relevant to this type of traffic.

The current project does not anticipate any building works, or service ducting. It does anticipate the construction of the general roadway that will service the various sectors of the fishing area and, in addition, the pedestrian access ramp leading to the urban centre of the community. The basic criteria considered in defining the type of works are in concordance with the works already carried out in the port area.

PUERTO DE EIVISSA

6.2.9. Modified project regarding the breakwater in Botafoc

Among the intended objectives, there are two that stand out due to their importance. Firstly, it is aimed to achieve an improvement in the levels of interior agitation in the current port installations. The second objective is to increase safety with regards to fuel unloading operations, as currently this is carried out on a pier close to the urban centre of Ibiza and next to other

niveles de agitación interior en las actuales instalaciones del Puerto. El segundo objetivo, es aumentar la seguridad en las operaciones de descarga de combustibles, ya que en la actualidad dicha descarga se lleva a cabo en un muelle muy próximo al casco urbano de Eivissa y contiguo a otros muelles donde operan los ferries, con el consiguiente riesgo que un accidente podría provocar en cuanto a personas, viviendas e instalaciones.

Las obras incluidas en el presente Proyecto están integradas por:

Un dique de abrigo de 516 m de longitud, contados desde el arranque del Islote de Botafoc, de paramento vertical, que por su parte interior tiene calados mayores de 16 metros, con los que dicho paramento es capaz de recibir no solo los buques de descarga de combustibles cuyas instalaciones se han dispuesto en el extremo del dique, sino también atraques de grandes cruceros.

Un vial de acceso que discurre por la ribera de la Isla Plana de 1.200 m de longitud que no solo servirá para dar servicio al atraque de combustibles en el extremo Oeste del dique, sino que además y al dotarle de una zona de paseo y un carril bici tendrá un carácter lúdico.

PUERTO DE ALCUDIA

6.10.Mejora del Paseo Marítimo

Se trata de restituir adecuadamente el agotado pavimento existente a lo largo del Paseo Marítimo de Puerto de Alcudia,sobre la zona de servicio y desde la concesión administrativa de Alcudiamar hasta los Muelles Comerciales, en los viales correspondientes a c/ Ingeniero Gabriel Roca y c/ Teodoro Canet, actuación que se llevará a cabo en coordinación e integración con la del plan de embellecimiento de la fachada marítima del Puerto promovida por el Ayuntamiento de Alcudia

piers where ferries operate, with the consequent risk of accidents affecting persons, dwellings and installations.

The works included in this project are comprised of:

A breakwater of 516m in length, measured from the start of the islet of Botafoc, featuring a vertical wall, with inside drafts exceeding 16m, making said face not only capable of receiving fuel delivery vessels, whose installations have been located at the extreme end of the sea wall, but also the berthing of large cruise ships.

An access route that runs along the shore of the Isla Plana, 1,200m long that will not only serve the unloading of fuel in the extreme eastern point of the breakwater, but that will also, upon providing an area for walks and a cycle path, have a recreational character.

PORT OF ALCUDIA

6.10. Improvements to Paseo Marítimo Promenade.

In question is the restoration of the worn paving that exists along the sea front of the Port of Alcudia, over the service area and from the Alcudiamar concession administration up to the commercial piers, in the roadways corresponding to C/ Ingeniero Gabriel Roca and C/ Teodoro Canet. This action will be co-ordinated and integrated into the plan to improve the appearance of the maritime façade of the port promoted by the Town Council of Alcudia.


ALCUDIA

7

L neas Mar timas Regulares

Regular Shipping Lines

BALEARIA

7. L neas Mar timas Regulares / Regular ShippingLines

7.1. ESCALAS REGULARES / REGULAR CALLS

ARMADORES SHIPOWNER	ITINERARIO/SERVICIO LINE/SERVICE	FRECUENCIA FREQUENCY
Cía. Trasmediterránea, S.A.	Barcelona-Palma-Barcelona Fast Ferry	Invierno: 7 salidas a la semana Verano:7 salidas a la semana Winter:7 leaves a week Summer:7 leaves a week
Cía. Trasmediterránea, S.A.	Valencia-Palma-Valencia Ferry	Invierno:6 salidas a la semana Verano:6 salidas a la semana Winter:6 leaves a week Summer:6 leaves a week
Cía. Trasmediterránea, S.A.	Barcelona-Palma-Barcelona Fast Ferry	Invierno:10 salidas semanales Winter:10 leaves a week Verano:9 salidas semanales Summer:9 leaves a week
Cía. Trasmediterránea, S.A.	Barcelona-Ibiza-Barcelona Ferry	Invierno:4 salidas a la semana Verano:6 salidas a la semana Winter:4 leaves a week Summer:6 leaves a week
Cía. Trasmediterránea, S.A.	Barcelona-Mahón-Barcelona Ferry	Invierno:2 salidas a la semana Verano:6 salidas a la semana Winter:2 leaves a week Summer:6 leaves a week
Cía. Trasmediterránea, S.A.	Valencia-Ibiza-Valencia Ferry	Invierno:1 salida a la semana Verano:3 salidas a la semana Winter:1 leave a week Summer:3 leaves a week
Cía. Trasmediterránea, S.A.	Valencia-Palma-Mahón-Palma-Valencia Ferry	Invierno:1 salida a la semana Verano:1 salida a la semana Winter:1 leave a week Summer:1 leave a week
Cía. Trasmediterránea, S.A.	Barcelona-Ibiza RO-RO	1 servicio cada tres días 1 trip every three days
Cía. Trasmediterránea, S.A.	Barcelona-Mahón RO-RO	2 salidas a la semana 2 leaves a week
Cía. Trasmediterránea, S.A.	Barcelona-Palma RO-RO	5 salidas a la semana 5 leaves a week
Cía. Trasmediterránea, S.A.	Alicante-Palma-Ibiza RO-RO	1 salida a la semana 1 leave a week
Cía. Trasmediterránea, S.A.	Valencia-Palma RO-RO	6 salidas a la semana 6 leaves a week
Iscomar, S.A.	Barcelona-Palma RO-RO	6 salidas a la semana 6 leaves a week
Iscomar, S.A.	Valencia-Palma-Ibiza-Valencia RO-RO	4 salidas a la semana 4 leaves a week
Iscomar, S.A.	Barcelona-Mahón RO-RO & LO-LO	2 salidas a la semana 2 leaves a week
Iscomar, S.A.	Alicante-Palma RO-RO & LO-LO	1 salidas a la semana 1 leaves a week
Iscomar, S.A.	Valencia-Palma RO-RO	2 salidas a la semana 2 leaves a week
Iscomar, S.A.	Alcudia-Ciudadela Ferry	Invierno:2 viajes diarios Winter:2 trips per day
Iscomar, S.A.	Barcelona-Palma Ferry	6 viajes por semana 6 trips every week
Trasnportes Marítimos Alcudia, S.A.	Barcelona-Palma-Mahón	5 salidas a la semana Palma

ARMADORES SHIPOWNER	ITINERARIO/SERVICIO LINE/SERVICE	FRECUENCIA FREQUENCY
	LO-LO	5 leaves a week Palma 1 salida a la semana Mahón 1 leave a week Mahón 1 salida a la semana vía Alcudia 1 leave a week by Alcudia
Transportes Marítimos Alcudia, S.A.	Barcelona-Palma-Barcelona LO-LO	5 salidas a la semana 5 leaves a week
Eurolíneas Marítimas, S.A.L.	Valencia-Palma-Valencia Ferry - RO-RO	3 salidas a la semana 3 leaves a week
Eurolíneas Marítimas, S.A.L.	Palma - Eivissa-Denia Ferry	1 servicio diario 1 trip every day
Eurolíneas Marítimas, S.A.L.	Denia-Ibiza-Palma-Denia Fast Ferry	1 servicio diario 1 trip every day
Gestión Naviera, C.B.	Barcelona-Ibiza-Barcelona Ferry	3 salidas a la semana 3 leaves a week
Gestión Naviera, C.B.	Ibiza-Formentera Ferry	Enero:Invierno:39 viajes a lasemana Julio: Verano:60 viajes a la semana Abril:Resto del año:46 viajes a la semana Winter:20 trips a week Summer:40 trips a week Rest of year:24 trips a week
Trasmapi-Balearia, C.B.	Ibiza-Formentera Fast boats	Enero:Invierno:42 viajes a la semana Julio: Verano:112 viajes a la semana Abril:Resto del año:56 viajes a la semana Winter:3 trips per day Summer:8 trips per day Rest of year:4 trips per day
Mediterránea Pitiusa S.L.	Ibiza-Formentera Fast boats	Enero:Invierno:14 viajes a la semana Julio: Verano:58 viajes a la semana Abril:Winter: 1 trip per day Summer:2 trips per day
Mediterránea Pitiusa S.L.	Formentera-Ibiza Ferry	Invierno:4 viajes diarios Verano:9 viajes diarios Winter:4 trips per day Summer:9 trips per day
Transportes Marítimos Alcudia, S.A.	Tarragona-Alcudia-Tarragona RO-RO & LO-LO	3 salidas a la semana 3 leaves a week
Transportes Marítimos Alcudia, S.A.	Sagunto-Palma-Sagunto RO-RO	3 salidas a la semana 3 leaves a week
Líneas Marítimas del Cantábrico, S.A.	Valencia-Tarragona-Palma-Valencia RO-RO	1 salida cada 9 días 1 leave every 9 days
Líneas Marítimas del Cantábrico, S.A.	Valencia-Tarragona-Barcelona-Mahón-Palma-Ibiza RO-RO	1 salida cada 9 días 1 leave every 9 days
Naviera Fos, S.L.	Alicante-Palma RO-RO	3 salidas a la semana 3 leaves a week Mahón:1 escala a la semana Mahón:1 call a week
Naviera Fos, S.L.	Castellón-Palma	3 salidas a la semana 3 leaves a week
Naviera Universal Española, S.L.	Barcelona-Alcudia-Ciudadela-Barcelona Fast Ferry	7 servicios semanales 7 leaves a week

8

Empresas y Servicios Portuarios

H130

8. Empresas y Servicios Portuarios /

8.1.ORGANISMOS OFICIALES

ORGANISMO	TELÉFONO	FAX	DIRECCIÓN
PUERTO DE PALMA			
Autoritat Portuària de Balears Port de Palma	971 228150	971 726948	Moll Vell,3.07012 Palma (Mallorca)
Administración de Aduanas e Impuestos Especiales de Baleares	971 711167		
	971 725997	971 713468	Moll Vell,1.07012 Palma (Mallorca)
Capitanía Marítima de Baleares	971 711371	971 711372	Moll Vell,1.07012 Palma (Mallorca)
Centro Regional de Coordinación y Salvamento Marítimo	971 728322	971 728352	Moll Vell,1.07012 Palma (Mallorca)
Centro Meteorológico Territorial			
Instituto Nacional de Meteorología	971 403511	971 404626	Muelle de Poniente, s/n.07015 Palma (Mallorca)
Centro Oceanográfico	971 401561		
	971402213	971 404945	Muelle de Poniente, s/n.07015 Palma (Mallorca)
Comandancia Militar de Marina	971 709901	971 709918	Estación Naval de Porto Pi.Carretera del Dique del Oeste. 07015 Palma (Mallorca)
Guardia Civil	971 713280	971 713280	Moll Vell,9.07012 Palma (Mallorca)
Policía Nacional	971 400125	971 400127	Estación Marítima Nº 2.Moll de Paraires. 07015 Palma (Mallorca)
Instituto Social de la Marina "CASA DEL MAR"	971 725606	971 712537	Moll Vell,15.07012 Palma (Mallorca)
Área de Sanidad de la Delegación			
del Gobierno en les Illes Balears. (Sanidad Exterior)	971 711337		
	971 722112		
	971 715815	971 714374	Moll Vell,7.07012 Palma (Mallorca)
Sociedad Estatal de Estiba y Desestiba Puerto de Palma	971 711189		
	971 713008	971 714538	Camino de la Escollera,10.07012 Palma (Mallorca)
PUERTO DE MAHÓN			
Autoritat Portuària de Balears Port de Maó	971 363066	971 363101	Moll de Llevant,1.07701 Mahón (Menorca)
Capitanía Marítima de Mahón	971 364107	971 353575	Costa de Ses Voltes, s/n 07702 Mahón (Menorca)
Comandancia Naval de Menorca			
Estación Naval	971 157500	971 157514	Moll del Cos Nou,s/n.07703 Mahón
Administración de Aduanas e IIEE	971 362218	971 352924	Muelles de Poniente, 1.07701 Mahón (Menorca)
Sociedad Estatal de Estiba y Desestiba			
Puerto de Mahón	971 366122	971 366122	Muelle de Levante. Edificio 2º.Despacho 7.07701 Mahón (Menorca)
Instituto Nacional de Meteorología	971 354854		
	971 361548		Aeroport,s/n.07701 Mahón (Menorca)
Instituto Social de la Marina	971 362080		Moll de Ponent,112 Mahón (Menorca)
PUERTO DE EIVISSA			
Autoritat Portuària de Balears			
Port d'Eivissa	971 310611	971 310400	Access Moll Nord,s/n.07800 Eivissa (Eivissa)
Capitanía Marítima de Eivissa - Formentera	971 192059	971 317559	Acceso Muelle Norte, s/n.07800 Eivissa (Eivissa)
Comandancia Militar de Marina			
Puerto de Eivissa		971 313650	Acceso Muelles Norte, s/n.07800 Eivissa (Eivissa)
Sociedad Estatal de Estiba y Desestiba			
Puerto de Eivissa	971 313973	971 313973	Edifici Portuaris s/n.07800 Eivissa (Eivissa)
Autoritat Portuària de Balears Port d'Alcúdia	971 545076	971 549167	Moll de Pescadors, s/n.07410 Alcudia (Mallorca)
Capitanía Marítima de Alcudia	971 545301	971 545301	Moll de Pescadors, s/n.07410 Alcudia (Mallorca)
PUERTO DE LA SAVINA			
Autoritat Portuària de Balears			
Port de La Savina	971 322130	971 322130	Passeig de la Marina,s/n. 07870 Cala Savina (Formentera)

8.2.EMPRESAS CONSIGNATARIAS DE BUQUES

EMPRESA	TELÉFONO	FAX	DIRECCIÓN
PUERTO DE PALMA			
AGENCIA MARÍTIMA TRANSHISPÁNICA, S.L.	971 727147		
	971 727142		
	971 727147	971 710017	Plaça de la Llotja,1.07012 Palma (Mallorca)
BALEARES DE CONSIGNATARIOS, S.A.	971 450600	971 453619	Andrea Doria.14.07014 Palma (Mallorca)
C.L.H., S.A.	971 401212	971 405516	Carretera Dique del Oeste, s/n.
			07015 Palma (Mallorca)
EUROLÍNEAS MARÍTIMAS, S.A.L.	971 707089		
	971 405360		
	971 405400	971 405653	Estación Marítima Nº 3.Moll de Paraires. 07015 Palma (Mallorca)
HIJOS DE MIGUEL ESTELA S.A.	971 723935	971 711526	Con.de la Escollera nº 41.07012 Palma (Mallorca)
ISCOMAR, S.A.	971 229100		
	971 229105		
	971 229107	971 229126	
		971 229127	Prolongación Muelle Adosado, s/n.07012 Palma (Mallorca)
LANTIMAR, S.A.	971 702050	971 700415	Porto Pi,8,7ª,despachos C y D. Edificio Reina Constanza.
			07015 Palma (Mallorca)
MIGUEL PUIGSERVER, S.A.	971 715303		
	971 715549	971 714460	Avda.Antoni Maura,26.07012 Palma (Mallorca)
TRANSPORTES MARÍTIMOS ALCUDIA, S.A.	971 723816	971 723705	Muelle Viejo, s/n.07012 Palma (Mallorca)
TRANSCOMA, S.A.	971 400611	971 400800	Rafaletas, 1.07015 Palma (Mallorca)
TRASMEDITERRÁNEA, S.A.	971 707302	971 707349	Estación Marítima Nº 2.Moll de Paraires. 07015 Palma (Mallorca)
MARÍTIMA DEL MEDITERRÁNEO, S.A.	971 455026	971 720281	Paseo Marítimo, 36.07014 Palma (Mallorca)
TRAVIMA, S.A.	971 400611	971 400800	Rafaletas, 1.Edi. Torremar. 07015 PALMA.
NAVIERA FOS, S. L.	971-703513		Estación Marítima nº 3
			07012- PALMA
PUERTO DE ALCUDIA			
TRANSPORTES MARÍTIMOS DE ALCUDIA, S.A.	971 545932	971 547356	Teodoro Canet,52.07410 Puerto de Alcudia (Mallorca)
HIJOS DE MIGUEL ESTELA, S.A.	971 890179	971 890179	Teodoro Canet,2.07410 Puerto de Alcudia (Mallorca)
EUROLINEAS MARÍTIMAS, S.A.L.			
ISCOMAR, S.A.			
PUERTO DE MAHÓN			
MATEO MELIÀ VIVES, S.L.	971 363053	971 368865	Muelle Comercial,6.07701 Mahón (Menorca)
C.L.H., S.A.	971 361199	971 428311	Cala Figuera,333.07701 Mahón (Menorca)
TRASMEDITERRÁNEA, S.A.			
FEDERICO CARDONA TREMOL, S.L.	971 366050		
971 362950	971 350934	Moll de Llevant,30.07701 Mahón (Menorca)	
CONSIGNATARIA NÁUTICA MENORQUINA, S.L.	971 365100	971 352600	Moll de Llevant,6.07701 Mahón (Menorca)
BALEARES CONSIGNATARIOS, S.L.			
EUROLINEAS MARÍTIMAS, S.A.L.			
PUERTO DE EIVISSA Y PUERTO DE LA SAVINA			
C.L.H., S.A.	971 314112	971 314305	Ca Na Gladis, s/n.07800 Eivissa (Eivissa)
EUROLÍNEAS MARÍTIMAS, S.A.L.	971 314005	971 315310	Edificio de la Estación Marítima.07800 Eivissa (Eivissa)
NÁUTICA PITIUSAS, S.L.	971 318328		
	971 314114	971 311559	Tte. General Gotarredona,1,bajos. 07800 Eivissa (Eivissa)
GESTIÓN NAVIERA, C.B.	971 314513	971 316169	Avda.Sta.Eulalia,17.07800 Eivissa (Eivissa)
SALINERA ESPAÑOLA, S.A.	971 305975	971 305975	La Canal.07800 Eivissa (Eivissa)
TRANSCOMA BALEARES, S.A.			
TRASMEDITERRÁNEA, S.A.	971 313663	971 312104	Andenes del Puerto, s/n.Estación Marítima.07800 Eivissa (Eivissa)
UMAFISA	971 314513	971 316169	Avda.Sta.Eulalia,17.07800 Eivissa (Eivissa)
TRANSMAPI – BALEARIA, C.B.			
TRAVIMA			
PITRA, S.A.			Avda.Sant Eulàlia,17.07800 Eivissa

8.3. AGENTES DE ADUANAS

AGENTE	TELÉFONO	FAX	DIRECCIÓN
PUERTO DE PALMA			
AGENCIA MORANTA	971 710447	971 721477	Moll Vell 17,2º.Despachos 8,9 y 10.07012 Palma (Mallorca)
AGENCIA MARÍTIMA TRANSHISPÁNICA, S.L.	971 727147	971 710017	Plaza de la Lonja,1.07012 Palma (Mallorca)
FERNANDO J. ANDREU GARCÍA	971 763032	971 296800	Avda.Conde Sallent,22 1º B. 07003 Palma (Mallorca)
JOSÉ M.ESTELA MASSOT	971 723935	971 711526	Avenida Antonio Maura,28.07012 Palma (Mallorca)
MIGUEL PUIGSERVER, S.A.	971 715303	971 714460	Avenida Antonio Maura,26.07012 Palma (Mallorca)
PUERTO DE ALCUDIA			
JAIME OLIVER GARAU	971 545932	971 547356	Teodoro Canet,52.07410 Puerto de Alcudia (Mallorca)
PUERTO DE EIVISSA			
JUAN PLANELLS PLANELLS	971 301674	971 301674	Vía Púnica,2.07800 Eivissa (Eivissa)

8.4.EMPRESAS ESTIBADORAS

PUERTO DE PALMA			
ESTIBADORA PALMAPORT, S.L.	971 229100	971 229127	Prolongación Muelle Adosado, s/n.07012 Palma (Mallorca)
TRANSPORTES MARÍTIMOS ALCUDIA, S.A.			
	971 723816	971 723705	Muelle Viejo, s/n.07012 Palma (Mallorca)
TRASMEDITERRÁNEA, S.A.	971 405014	971 403762	Estación Marítima Nº 2.Moll de Paraires. 07015 Palma (Mallorca)
HEREDEROS DE P. J. PUJOL NICOLAU, C.B.	971 402834		
	971 676599		Cervantes, 29.07013 Palma (Mallorca)
NAVIERA FOS, S. L.	971-703513		Estación Marítima nº 3.07012- PALMA
PUERTO DE ALCUDIA			
TRANSPORTES MARÍTIMOS DE ALCUDIA, S.A.	971 545932	971 547356	Teodoro Canet,52.07410 Puerto de Alcudia (Mallorca)
PUERTO DE MAHÓN (MENORCA)			
FEDERICO J. CARDONA TREMOL, S. L.	971 363050	971 350934	Muelle de Levante, 30.07701 Mahón (Menorca)
MATEO MELIÀ VIVES, S .L.	971 363053	971 368865	Muelle de Levante, 2.07701 Mahón (Menorca)
CONSIGNATARIA NÁUTICA MENORQUINA, S. L.	971 365100	971 365108	Muelle Comercial,6.07701 Mahón (Menorca)
PUERTO DE EIVISSA			
UMAFISA	971 314513	971 316169	
	971 310108		Avda.Sta.Eulalia,17.07800 Eivissa (Eivissa)
NÁUTICA PITIUSAS, S .L.	971 318328		
	971 314114	971 311559	Tte. General Gotarredona,1,bajos. 07800 Eivissa (Eivissa)
EUROLÍNEAS MARÍTIMAS, S.A.L.	971 314005	971 315310	Edificio de la Estación Marítima.07800 Eivissa (Eivissa)
TRANSCOMA, S.A.	971 313613	971 313461	Andenes del Puerto, s/n.07800 Eivissa (Eivissa)

8.5. OTROS SERVICIOS PORTUARIOS

8.5.1.PRACTICAJE

CORPORACIÓN DE PRÁCTICOS DEL PUERTO DE PALMA	971 711937	971 250598	Moll Vell,17,2º.07012 Palma (Mallorca)
CORPORACIÓN DE PRÁCTICOS DEL PUERTO DE ALCUDIA	971 890179	971 890179	Garballons, 21.07408 Bahía de Alcudia (Mallorca)
CORPORACIÓN DE PRÁCTICOS DEL PUERTO DE MAHÓN	971 354520	971 354520	Moll de Llevant,6,1º.07701 Mahón (Menorca)
CORPORACIÓN DE PRÁCTICOS DEL PUERTO DE EIVISSA	971 315371	971 312208	Acceso Muelles Norte, s/n.Edificio de la Autoridad Portuaria de Baleares. 07800 Eivissa (Eivissa)

8.5.2 AMARRE

EMPRESA	TELÉFONO	FAX	DIRECCIÓN
AMARRADORES DEL PUERTO DE PALMA, S. L.	971 284089	-	Camino de la Escollera,10,2º.07012 Palma (Mallorca)
MIGUEL SUÑER COMAS			
PUERTO DE ALCUDIA	971 890179	971 890179	Garballons, 21.07408 Bahía de Alcudia (Mallorca)
SERVICIO DE AMARRE DEL PUERTO DE MAHÓN	971 362666	-	Moll de Llevant,6,1º.07701 Mahón (Menorca)
AMARRADORES Y SERVICIOS DE EIVISSA, S.L.			
PUERTO DE EIVISSA	971 315371	-	Avenida de Sta.Eulalia,17.07800 Eivissa (Eivissa)

8.5.3 REMOLQUE

REMOLCANOSA	971 725618	-	Espigón de la Consigna. 07012 Puerto de Palma de Mallorca

8.5.4 RECOGIDA DE RESIDUOS OLEOSOS

SERVMAR BALEAR, S.L.	971 400408	971 400561	Edificio de arranque del Dique del Oeste. Despachos A y B. 07015 Palma (Mallorca)
DI NUNZIO, S.L.			Edificio de arranque del Dique del Oeste. Despachos A y B. 07015 Palma (Mallorca)

8.5.5 RECOGIDA DE RESIDUOS SÓLIDOS Y LÍQUIDOS PROCEDENTES DE BUQUES

PUERTO DE PALMA			
EMAYA, S.A.	971 461750	971 469932	Joan Maragall,3.07006 Palma (Mallorca)
FERRIOL REPRESENTACIONES, S. L.	971 736959	971 281715	Plaza de Barcelona,13.07011 Palma (Mallorca)
MALIMAR, S. L.	971 798840	-	Llac Lugano, 10,bajos. 07013 Palma (Mallorca)
PUERTO DE EIVISSA			
HERBUSA, S.A.	971 312612	971 312258	Can Bufí.Carretera San Antonio Km.18.Apartado 203. 07080 Eivissa (Eivissa)
PUERTO DE MAHÓN			
FERRIOL REPRESENTACIONES, S. L.	971 736959	971 281715	Plaza de Barcelona,13.07011 Palma (Mallorca)

Un A o de Im genes

One Year in Images





Un A o de Im genes / One Year in Images

Acto de inauguración del trofeo Baleares Clásico del Automóvil

Adhesión al Plan de Pensiones

Construcción de los cajones para el Dique de Botafoc en el Puerto de Valencia

Construcción de cajones que conformarán el Dique de Botafoc

El Conseller de Interior, Josep Maria Costa,y el Presidente de la Autoridad Portuaria de Baaleares, firman el convenio de formación de celadores.

El Conseller de Medio Ambiente, Miguel Angel Borrás, y el Presidente de la Autoridad Portuaria, Francesc triay, firman el Convenio del Servicio de Bomberos para el Puerto de Palma.

Entrega de premios Trofeo Conde de Barcelona,en presencia S.M.el Rey D. Juan Carlos y la Presidenta del Consell de Mallorca,Maria Antonia Munar.

El Presidente del Govern, Francesc Antich,visita las obras de remodelación de las pasarelas para pasajeros en el Puerto de Palma.

La empresa consignataria Miguel Puigserver celebra su 125 aniversario.

Feria Cruise & Ferry Convention celebrada en Génova.

Presentación del libro "Els fars de Balears".

Feria Seatrade Cruise Shipping Convention,celebrada en Miami.

Un A o de Im genes / One Year in Images

Presentación del libro "Los grandes Puertos de Baleares" en el Ayuntamiento de Ibiza

XXI edición de la Copa del Rey de Vela

Inauguración del Salón Náutico del Puerto de Palma.

Firma del Convenio para la Prevención de Riesgos Laborales en el Puerto de Eivissa.

Entrega de premios de dibujo organizado por la empresa Transmediterránea S.A.

El Presidente de la Autoridad Portuaria Francesc Triay asiste a la inauguración de la Challenge 2002.

PRIMERAS ESCALAS DE CRUCEROS TURÍSTICOS

AIDA

A'ROSA BLU

CONSTELLATION

COSTA EUROPA

Un A o de Im genes / One Year in Images

COSTA TROPICALE

EUROPEAN STAR

ISLAND SCAPE

OLIMPIC VOTAGER

R7

SEABURN PRIDE



SEA DREAM II

SEA CLOUD

SILVER SHADOW

SILVER WHISPER

SPLENDOR OF THE SEAS

WORLD

Ports de Balears

Autoritat Portuària de Balears

MINISTERIO DE FOMENTO

Puertos del Estado

Ports de Balears

Autoritat Portuària de Balears