Puertos del Estado

SISTEMA PORTUARIO DE TITULARIDAD ESTATAL ANUARIO ESTADÍSTICO 2013

ANNUAL STATISTICAL REPORT OF THE STATE-OWNED PORT SYSTEM

Puertos del Estado
GOBIERNO DE ESPAÑA MINISTERIO DE FOMENTO

Puertos del Estado

SISTEMA PORTUARIO DE TITULARIDAD ESTATAL

ANUARIO ESTADÍSTICO 2013

ANNUAL STATISTICAL REPORT OF THE STATE-OWNED PORT SYSTEM

ÍNDICE
INDEX

01 INTRODUCCIÓN

02 CARACTERÍSTICAS DE LOS PUERTOS

03 TRÁFICO PORTUARIO 2013

04 EVOLUCIÓN HISTÓRICA DEL TRÁFICO PORTUARIO

05 INVERSIONES

ANEJO 01 COMUNIDADES AUTÓNOMAS TRÁFICO PORTUARIO

Puertos del Estado

GOBIERNO DE ESPAÑA MINISTERIO DE FOMENTO

1. INTRODUCCIÓN / INTRODUCTION

2. CARACTERÍSTICAS DE LOS PUERTOS / GENERAL CONDITIONS

2.1. Determinantes geográficos y condiciones generales / Geographical and general conditions

2.2. Superficies de flotación / Water areas

2.3. Instalaciones al servicio del comercio marítimo / Commercial and shipping facilities

2.3.1 Muelles / Quays

2.3.1.1. Clasificación por calados / Distribution by depth

2.3.1.2. Clasificación por su empleo / Distribution by use

2.3.2. Superficie terrestre y áreas de depósito / Land areas and stocking areas

2.3.3. Almacenes frigoríficos e instalaciones pesqueras / Cold storage and fishing installations

2.4. Reparación y construcción de barcos / Ship's yards

2.5. Grúas / Cranes

2.6. Remolcadores / Tugs

2.7. Ayudas a la navegación / Aids to navigation

2.7.1. Relación de ayudas a la navegación. / Aids to navigation list.

2.7.1.1. Servicio prestado por las Autoridades Portuarias / Service provided by the Port Authorities

2.7.1.2. Servicio prestado por otros organismos. Inspección a cargo de las Autoridades Portuarias / Service provided by other organizations. Inspection performed by the Port Authorities

3. TRÁFICO PORTUARIO 2013 / PORT TRAFFIC 2013

3.1. Tráfico de mercancías / Goods traffic

3.1.1. Resumen general del tráfico del Sistema Portuario (Toneladas)/ State-Owned Port System traffic general summary (Tonnes)

3.1.2. Tráfico portuario total (Toneladas) / Total port traffic (Tonnes)

3.1.3. Otros datos de tráfico / Other data of traffic

3.1.4. Tráfico de mercancías embarcadas y desembarcadas / Loaded and unloaded goods traffic

3.1.5. Tráfico exterior y de cabotaje / Foreign and domestic traffic

3.1.5.1. Comercio nacional y exterior / Domestic and foreign trade

3.1.6. Tráfico de cabotaje más exterior / Domestic plus foreign traffic

3.1.7. Mercancías en cabotaje / Goods domestic traffic

3.1.7.1. Graneles líquidos (Toneladas) / Liquid bulk (Tonnes)

3.1.7.2. Graneles sólidos (Toneladas) / Solid bulk (Tonnes)

3.1.7.2.1. Graneles sólidos sin instalación especial (Toneladas) / Solid bulk handled without special facilities (Tonnes)

3.1.7.2.2. Graneles sólidos por instalación especial (Toneladas) / Solid bulk handled by special facilities (Tonnes)

3.1.7.3. Mercancía general (Toneladas) / General cargo (Tonnes)

3.1.7.4. Total mercancías en cabotaje (Toneladas) / Total goods in domestic traffic (Tonnes)

3.1.8. Mercancías en exterior / Goods foreign traffic

3.1.8.1. Graneles líquidos (Toneladas) / Liquid bulk (Tonnes)

3.1.8.2. Graneles sólidos (Toneladas) / Solid bulk (Tonnes)

3.1.8.2.1. Graneles sólidos sin instalación especial (Toneladas) / Solid bulk handled without special facilities (Tonnes)

3.1.8.2.2. Graneles sólidos por instalación especial (Toneladas) / Solid bulk handled by special facilities (Tonnes)

3.1.8.3. Mercancía general (Toneladas) / General cargo (Tonnes)

3.1.8.4. Total mercancías en exterior (Toneladas) / Total goods in foreign traffic (Tonnes)

3.1.9. Mercancías en cabotaje y exterior / Goods domestic and foreign traffic

3.1.9.1. Graneles líquidos (Toneladas) / Liquid bulk (Tonnes)

3.1.9.2. Graneles sólidos (Toneladas) / Solid bulk (Tonnes)

3.1.9.2.1. Graneles sólidos sin instalación especial (Toneladas) / Solid bulk handled without special facilities (Tonnes)

3.1.9.2.2. Graneles sólidos por instalación especial (Toneladas) / Solid bulk handled by special facilities (Tonnes)

3.1.9.3. Mercancía general (Toneladas) / General cargo (Tonnes)

3.1.9.4. Total mercancías (Toneladas) / Total goods (Tonnes)

3.1.9.5. Mercancías en contenedores de 20 pies o mayores (Toneladas) / Goods in containers of 20' or more (Tonnes)

3.1.9.6. Tráfico Roll-on Roll-of (Toneladas) / Roll-on Roll-of traffic (Tonnes)

3.1.10. Pesca capturada. Toneladas y valor en primera venta / Fish captures. Tonnes and value

3.1.11. Avituallamientos y Tráfico interior / Supplies and Local traffic

3.1.12. Clasificación de las mercancías por áreas y países de origen y destino (incluido tránsito) / Goods by country (transit included)

3.1.12.1. Unión Europea / European Union
3.1.12.2. Resto Europa Occidental / Remaining western Europe Countries
3.1.12.3. Europa Oriental / Eastern Europe
3.1.12.4. Oriente Medio / Middle East
3.1.12.5. Resto de Asia / Remaining Asia
3.1.12.6. Norte de África / North Africa
3.1.12.7. Sur de África / South Africa
3.1.12.8. América del Norte / North America
3.1.12.9. América Central / Central America
3.1.12.10. América del Sur / South America
3.1.12.11. Oceanía / West Pacific

3.1.13. Países de origen y destino / Goods by country

3.1.13.1. Con tráfico superior a 10.000 toneladas (incluido tránsito) / Over 10,000 tonnes (transit included)
3.1.13.2. Con tráfico superior a un millón de toneladas / Over 1,000,000 tonnes

3.1.14. Clasificación por su naturaleza / Classification by types

3.1.14.1. Grupo energético (Toneladas) / Energy group (Tonnes)

1. Petróleo crudo (Toneladas) / Crude oil (Tonnes)
2. Fuel-oil (Toneladas) / Fuel oil (Tonnes)
3. Gas-oil (Toneladas) / Gas oil (Tonnes)
4. Gasolina (Toneladas) / Petrol (Tonnes)
6. Otros productos petrolíferos (Toneladas) / Other petroleum products (Tonnes)
7. Gases energéticos de petróleo (Toneladas) / Energetic petroleum gases (Tonnes)
12. Carbón y coque de petróleo (Toneladas) / Steam coal and petroleum coke (Tonnes)
35. Gas natural (Toneladas) / Natural gas (Tonnes)
51. Biocombustibles (Toneladas) / Biofuel (Tonnes)

3.1.14.2. Grupo siderometalúrgico (Toneladas) / Iron, steel and metallurgical goods group (Tonnes)

8. Mineral de hierro (Toneladas) / Iron ore (Tonnes)
10. Otros minerales y residuos metálicos (Toneladas) / Other mineral ores (Tonnes)
11. Chatarra de hierro (Toneladas) / Scrap iron (Tonnes)
13. Productos siderúrgicos (Toneladas) / Siderurgical products (Tonnes)
36. Otros productos metalúrgicos (Toneladas) / Other metallurgic products (Tonnes)

3.1.14.3. Grupo Minerales no metálicos (Toneladas) / Non-metallic minerals group (Tonnes)

25. Sal común (Toneladas) / Salt (Tonnes)
52. Otros minerales no metálicos (Toneladas) / Other non-metallic minerals (Tonnes)

3.1.14.4. Grupo abonos (Toneladas) / Fertilizer group (Tonnes)

14. Fosfatos (Toneladas) / Phosphates (Tonnes)
15. Potasas (Toneladas) / Potash (Tonnes)
16. Abonos naturales y artificiales (Toneladas) / Natural and artificial fertilizers (Tonnes)

3.1.14.5. Grupo productos químicos (Toneladas) / Chemical products group (Tonnes)

17. Productos químicos (Toneladas) / Chemical products (Tonnes)

3.1.14.6. Grupo materiales de construcción (Toneladas) / Construction materials group (Tonnes)

5. Asfalto (Toneladas) / Asphalt (Tonnes)
18. Cemento y clinker (Toneladas) / Cement and clinker (Tonnes)
20. Materiales de construcción (Toneladas) / Manufactured building materials (Tonnes)

3.1.14.7. Grupo agroganadero y alimentario (Toneladas) / Agricultural and food products group (Tonnes)

21. Cereales y sus harinas (Toneladas) / Cereals and their flours (Tonnes)
22. Habas de soja (Toneladas) / Soya beans (Tonnes)
23. Frutas, hortalizas y legumbres (Toneladas) / Fruits and vegetables (Tonnes)
24. Vinos, bebidas, alcoholes y derivados (Toneladas) / Wines, drinks and spirits (Tonnes)
27. Conservas (Toneladas) / Tinned foods (Tonnes)
28. Tabaco, cacao, café y especias (Toneladas) / Tobacco, cacao, coffee and spices (Tonnes)
29. Aceites y grasas (Toneladas) / Oils and greases (Tonnes)
30. Otros productos alimenticios (Toneladas) / Other foods (Tonnes)
33. Pescado congelado y refrigerado (Toneladas) / Chillen or frozen fish (Tonnes)
37. Piensos y forrajes (Toneladas) / Animal feed and fodder (Tonnes)

3.1.14.8. Grupo otras mercancías (Toneladas) / Other goods group (Tonnes)

19. Maderas y corcho (Toneladas) / Woods and cork (Tonnes)
26. Papel y pasta (Toneladas) / Paper and pulp (Tonnes)
31. Maquinaria, aparatos, herramientas y repuestos (Toneladas) / Machinery, tools and spares (Tonnes)
34. Resto mercancías (Toneladas) / Other goods (Tonnes)

3.1.14.9. Grupo Vehículos y elementos de transporte (Toneladas) / Vehicles and transport items group (Tonnes)

32. Automóviles y sus piezas (Toneladas) / Motor vehicles and parts (Tonnes)
38. Tara de equipamiento (Ro-Ro) (Toneladas) / RO-RO traffic tare weights (Tonnes)
39. Tara de contenedores (Toneladas) / Containers tare (Tonnes)

3.1.15. Mercancías transbordadas (Toneladas)/ Transhipped goods(Tonnes)

3.1.16. Clasificación de las mercancías por el medio de transporte de entrada o salida del puerto (Toneladas)/ Classification of goods by transport facilities used when entering or leaving the port (Tonnes)

3.1.17. Tráfico de contenedores / Containers traffic

3.1.17.1. Número de contenedores de 20 pies o mayores / Containers of 20' or more (number)

3.1.17.1.1. Cabotaje / Domestic traffic

3.1.17.1.2. Exterior / Foreign traffic

3.1.17.1.3. Cabotaje más exterior / Domestic and foreign traffic

3.1.17.2. Número de contenedores equivalentes a 20 pies / T.E.U. containers (number)

3.1.17.2.1. Cabotaje / Domestic traffic

3.1.17.2.2. Exterior / Foreign traffic

3.1.17.2.3. Cabotaje más exterior / Domestic and foreign traffic

3.2. Tráfico de buques / Ships traffic

3.2.1. Total buques mercantes entrados en el año / Total merchants ships entered in the year

3.2.2. Clasificación por el tipo de barco / Distribution by types of ships

3.2.2.1. Tanques / Tankers

3.2.2.2. Graneleros / Bulk-carriers

3.2.2.3. Carga general / General cargo

3.2.2.4. Ro-Ro / Ro-Ro

3.2.2.5. Sólo de pasaje / Passengers

3.2.2.6. Portacontenedores / Container ships

3.2.2.7. Otros buques / Other ships

3.2.3. Clasificación por banderas / Distribution by flags

3.2.3.1. Total mayores de 100.000 G.T. / Over 100,000 G.T.

3.2.3.2. Total por puertos / Ports traffic

3.3. Tráfico de pasaje / Passengers and cars traffic

3.3.1. Pasajeros (Número) / Passengers (Number)

3.3.2. Vehículos en régimen de pasaje (Número) / Vehicles with passengers (Number)

3.4. Desglose estadístico de las Autoridades Portuarias / Statistic breakdowm of Ports Authorities

3.4.1. Autoridad Portuaria de Almería / Port Authority of Almería

3.4.2. Autoridad Portuaria de la Bahía de Algeciras / Port Authority of Algeciras Bay

3.4.3. Autoridad Portuaria de la Bahía de Cádiz / Port Authority of Cádiz Bay

3.4.4. Autoridad Portuaria de Baleares / Port Authority of Baleares

3.4.5. Autoridad Portuaria de Ferrol-San Cibrao / Port Authority of Ferrol-San Cibrao

3.4.6. Autoridad Portuaria de Las Palmas / Port Authority of Las Palmas

3.4.7. Autoridad Portuaria de Santa Cruz de Tenerife / Port Authority of Santa Cruz de Tenerife

3.4.8. Autoridad Portuaria de Valencia / Port Authority of Valencia

4. EVOLUCIÓN HISTÓRICA DEL TRÁFICO PORTUARIO / PORT TRAFFIC DEVELOPMENT

4.1. Evolución histórica del tráfico portuario / Port traffic development

4.2. Distribución regional del tráfico portuario (porcentajes) / Port traffic distribution by littoral zones (as a percentage of the total)

4.3. Tráfico portuario en 2013 / Port traffic during 2013

4.4. Detalle del tráfico portuario de productos petrolíferos / Petroleum products detailed by ports

4.5. Detalle del tráfico portuario de graneles sólidos y líquidos / Liquid bulk and solid bulk traffic detailed by ports

4.6. Detalle del tráfico portuario de mercancía general / General cargo traffic detailed by ports

4.7. Distribución de la carga seca / Dry cargo distribution

4.8. Pesca capturada / Fish captures

4.9. Avituallamiento / Supplies

4.10. Tráfico portuario total / Total port traffic

4.11. Tráfico de contenedores / Containers traffic

4.12. Movimiento de buques / Ship traffic

4.13. Tráfico portuario de pasajeros / Passengers traffic

4.14. Números índices / Index numbers

4.15. Series cronológicas / Chronological series

4.15.1. Tráfico portuario total (miles de toneladas) / Total port traffic (thousand tonnes)

4.15.2. Tráfico portuario de mercancías en cabotaje y exterior. Embarques más desembarques (miles de toneladas) / Loaded plus unloaded goods (thousand tonnes)

4.15.3. Tráfico portuario de mercancías en cabotaje. Embarques más desembarques (miles de toneladas) / Domestic traffic. Loaded plus unloaded goods (thousand tonnes)

4.15.4. Tráfico portuario de mercancías en exterior. Embarques más desembarques (miles de toneladas) / Foreign traffic. Loaded plus unloaded goods (thousand tonnes)

4.15.5. Tráfico portuario de mercancías en exterior. Embarques (miles de toneladas) / Foreign traffic. Loaded goods (thousand tonnes)

4.15.6. Tráfico portuario de mercancías en exterior. Desembarques (miles de toneladas) / Foreign traffic. Unloaded goods (thousand tonnes)

4.15.7. Tráfico portuario de mercancías. Graneles líquidos. Embarques más desembarques (miles de toneladas) / Liquid bulk. Loaded plus unloaded (thousand tonnes)

4.15.8. Tráfico portuario de mercancías. Graneles sólidos. Embarques más desembarques (miles de toneladas) / Solid bulk. Loaded plus unloaded (thousand tonnes)

4.15.9. Tráfico portuario de mercancías. Mercancía general. Embarques más desembarques (miles de toneladas) / General cargo. Loaded plus unloaded (thousand tonnes)

4.15.10. Miles de toneladas movidas en contenedores de 20 pies o mayores (miles de toneladas) / Goods in containers of 20' or more (thousand tonnes)

4.15.11. Principales mercancías según su naturaleza. Tráfico Total (miles de toneladas) / *Main goods by types. Total traffic* (thousand tonnes)

4.15.12. Pesca capturada (miles de toneladas) / Fish captures (thousand tonnes)

4.15.13. Avituallamiento (miles de toneladas) / Supplies (thousand tonnes)

4.15.14. Tráfico interior más transbordos (miles de toneladas) / Local traffic plus transhipped (thousand tonnes)

4.15.15. Número de contenedores de 20 pies o mayores (embarcados más desembarcados) / Containers of 20' or more, loaded plus unloaded

4.15.16. Número de contenedores equivalentes a 20 pies (embarcados más desembarcados) / T.E.U. containers, loaded plus unloaded (number)

4.15.17. Buques mercantes entrados en puerto. Número, G.T. / Merchant ships that entered within the year. Number, G.T.

4.15.18. Tráfico de pasajeros (cabotaje y exterior). Embarcados más desembarcados (miles) / Passengers (domestic and foreign). Loaded and unloaded (thousand)

4.16. Gráficos / Graphics

5. INVERSIONES / INVESTMENTS

5.1. Inversiones 2013 / Investments 2013

5.1.1. Inversiones por Autoridades Portuarias (miles de euros) / Investments by Port Authorities (thousand euros)

5.1.2. Inversiones por objetivos (millones de euros) / Investments by objectives (million euros)

5.1.3. Relación de obras en curso, con presupuesto superior a 6 millones de euros (millones de euros) / List of constructions in course with a budget over 6 million euros (million euros)

5.1.4. Características de las obras en curso con presupuesto superior a 6 millones de euros y de otras obras singulares / Main features of current constructions with an investment higher than 6 million euros and other special constructions

5.2. Evolución de las inversiones en devengos (millones de euros) / Investments development (million euros)

5.2.1. Euros corrientes / Current euros

ANEJO 1 COMUNIDADES AUTÓNOMAS: TRÁFICO PORTUARIO / AUTONOMUS REGIONAL GOVERNMENT DEPENDING PORTS: PORT TRAFFIC

6.1. Tráfico total (Toneladas) / Total traffic (Tonnes)

6.2. Tráfico de mercancías embarcadas y desembarcadas (Toneladas) / Loaded and unloaded goods traffic (Tonnes)

6.3. Tráfico exterior y de cabotaje (Toneladas) / Foreign and domestic traffic (Tonnes)

6.4. Clasificación de mercancías según su naturaleza (Toneladas) / Clasification of goods by types (Tonnes)

6.5. Pesca capturada. Toneladas y valor en primera venta / Fish captures. Tonnes and value

6.6. Buques mercantes entrados en puerto / Ships entered

6.7. Pasajeros (Número) / Passengers (Number)

6.8. Vehículos en régimen de pasaje (Número) / Vehicles with passengers (Number)

Puertos del Estado

GOBIERNO DE ESPAÑA MINISTERIO DE FOMENTO



1. INTRODUCCIÓN | *INTRODUCTION*

En el Anuario Estadístico del Sistema Portuario de Titularidad Estatal se recogen, principalmente, los datos del tráfico portuario de los diferentes puertos españoles, tanto de la Administración del Estado como los de las Comunidades Autónomas, a las que hay que agradecer la aportación de los datos que les han sido solicitados. Asimismo se reflejan las inversiones realizadas en los puertos.

El Anuario se divide en cinco capítulos, en los que se reflejan, entre otras, las siguientes actividades:

Capítulo 2. Características de los puertos.

- Determinantes geográficos y condiciones generales.
- Superficies de flotación.
- Instalaciones al servicio del comercio marítimo.
- Clasificación de los muelles, tanto por calados como por su empleo.
- Reparación y construcción de barcos.
- Clasificación de las grúas y remolcadores por su potencia.
- Ayudas a la navegación.

Capítulo 3. Tráfico portuario.

- Tráfico de mercancías:
  - Totales.
  - Según forma de operación y presentación.
  - Según naturaleza.
  - Clasificación por áreas y países.
  - Tráfico de contenedores, buques y pasajeros.

Capítulo 4. Evolución histórica del tráfico portuario.

- Distribución regional.
- Comparación con el año anterior.
- Gráficos de los últimos años.
- Números índices.
- Series cronológicas.

Capítulo 5. Inversiones.

- Por Autoridades Portuarias.
- Por objetivos.
- Relación de las obras más importantes.
- Evolución histórica.

Anejo 1. Comunidades Autónomas.

- Tráficos más importantes agrupados por Comunidades.

*** Tráfico portuario**

El tráfico de mercancías del Sistema Portuario de Titularidad Estatal ha alcanzado más de 458 millones de toneladas, lo que representa un descenso del 3,44% sobre el ejercicio anterior. Respecto al tráfico de contenedores hay que destacar a la Autoridad Portuaria de la Bahía de Algeciras que se sitúa en 4,35 millones de TEUS, lo que representa un incremento del 5,7%, la de Valencia con 4,32 millones de TEUS y un descenso

The Annual Statistical Report of the State-Owned Port System principally offers data on the port traffic of the different Spanish ports, including both State and Autonomous Community managed ports. The ports'assistance in providing information requested is greatly appreciated. Also, the investments done in the ports are shown in another chapter.

The Annual Report is divided into five chapters, which contain the following activities, amongst others:

Chapter 2. Port characteristics.

- Geographic specifications and general conditions.
- Water areas.
- Commercial and shipping facilities.
- Classification of docks, according to depth and use.
- Ship's yards.
- Classification of cranes and tugs according to their power.
- Navigational aids and signals.

Chapter 3. Port traffic.

- Goods traffic:
  - Totals.
  - According to form of operation and presentation.
  - According to type.
  - Classification by areas and countries.
  - Container, ships and passenger traffic.

Chapter 4. Historical development of port traffic.

- Regional distribution.
- Comparison with previous year.
- Graphs of recent years.
- Index numbers.
- Chronological series.

Chapter 5. Investments.

- By Port Authorities.
- By objectives.
- List of most important building works.
- Historical development.

Appendix 1. Autonomous Communities.

- Most important traffic grouped by Communities.

*** Port traffic**

Goods traffic in the State-owned port system has reached over 458 million tonnes, representing a 3.4% decrease over the previous year. With regard to container traffic, most noteworthy is the Port Authority of Bahía de Algeciras which handled some 4.35 million TEUS, an increase of 5.7%, as well as the Port Authorities of Valencia and Barcelona, with 4.32 and 1.72 million TEUS handled, an decrease of 3.2% and of 2.1% respectively.

del 3,2% y la de Barcelona con 1,72 millones de TEUS y un descenso del 2,1%.

Por lo que respecta a cifras absolutas, se mantiene la situación del ejercicio 2012 que coloca a la Bahía de Algeciras, con más de 91,1 millones de toneladas movidas como la primera Autoridad Portuaria, por volumen de tráfico.

*** Inversiones**

Durante 2013 el Sistema Portuario de Titularidad Estatal ha alcanzado un volumen de inversión (a nivel de devengos) de 465,9 millones de euros, centrándose fundamentalmente en la modernización de infraestructuras y aumento de la capacidad portuaria, seguida de las actuaciones en actividades logísticas, equipamiento e instalaciones.

La cifra global invertida se clasifica por su finalidad como:

Infraestructura y capacidad portuaria	**40,4%**
Actividades logísticas, equipamiento e instalaciones	**17,9%**
Puerto ciudad y medio ambiente	**1,7%**
Instalaciones de pesca	**1,6%**
Pasajeros	**6,8%**
Otros	**31,6%**
TOTAL	**100,0%**

Del total de adquisiciones de inmovilizado en el ejercicio 2013, corresponden 357,21 millones de euros a inmovilizado material, 9,3 millones de euros a inmovilizado intangible y 99,4 millones de euros a inmovilizado financiero.

Dentro del apartado Otros se engloba la inversión financiera, suponiendo un 67,3% de la inversión total.

In absolute terms, the Port Authority of Algeciras Bay remains, as in 2012, in first place with more than 91.1 million tonnes of goods handled.

*** Investments**

The State-owned port system has reached in 2013 a volume of investment of 465.9 million euros, mainly focused on infrastructure and port capacity followed by investments on logistics activities, equipment and facilities.

The invested overall figure is classified by his aim as follows:

Infrastructure and port capacity	**40,4%**
Logistics activities, equipment and facilities	**17,9%**
Port-City and the environment	**1,7%**
Fishery facilities	**1,6%**
Passengers	**6,8%**
Others	**31,6%**
TOTAL	**100,0%**

Of the total assets in exercise 2013, 357.21 million euros correspond to tangible assets, 9.3 million euros to intangible assets and 99.4 million euros to financial assets.

Within the section 'Other assets' the financial investment is included, supposing a 67.3 % of the total investment.

2.1. Determinantes geográficos y condiciones generales
2.2. Superficies de flotación
2.3. Instalaciones al servicio del comercio marítimo
2.4. Reparación y construcción de barcos
2.5. Grúas
2.6. Remolcadores
2.7. Ayudas a la navegación

2.1. Determinantes geográficos y condiciones generales | *Geographical and general conditions*

	SITUACIÓN *SITUATION*		VIENTOS *WINDS*		Máxima altura de ola (m) *Maximum wave hight (m)*	Máxima carrera de marea (m) *Maximun Tide range (m)*	LIMITACIONES DE ENTRADA *ENTRANCE CONDITIONS*				Corriente controlada (nudos) *Recorded current (knots)*
							CANAL *CHANNEL*		BOCA *MOUTH*		
	Longitud *Longitude*	Latitud *Latitude*	Reinante *Prevalent*	Dominante *Dominant*			Ancho (m) *Width (m)*	Calado (m) *Depth (m)*	Ancho (m) *Width (m)*	Calado (m) *Depth (m)*	
A Coruña	8°23'O	43°21'N	S	SSO	10,47	4,50	600(1)	23,5(1)	800	21,0	0,00
A Coruña (Puerto Exterior Langosteira)	8°31'O	43°21'N	NE	SO	12,42	4,50	400,00	21,00	520	23,0	0,43
Alicante	0°29,26'O	38°20,17'N	E7°S	E7°S	7,20	–	500,00	15,00	330	14,5	–
Almería	2°28'O	36°50'N	SO	SO	4,75	0,63	200,00	13,00	300	13,0	–
Carboneras Holcim (España) S.A.	1°53'O	36°58'N	SO	SO	7,10	0,39	–	–	320	17,0	–
Carboneras Endesa Generación S.A.	1°54'O	36°59'N	O/SO	EN	7,10	0,39	–	–	490	19,0	–
Avilés	5°56'O	43°35'N	NO	NO	9,03	4,60	103,00	12,80	160	12,8	2,25
Bahía de Algeciras	5°26'O	36°08'N	NO	SE	–	1,27	–	–	665	(9)	3,00
Tarifa	5°36'O	36°07'N	NO y E	NO y E	–	1,77	185,00	10,00	100	7,0	–
Cádiz	6°17'O	36°32'N	E/SE	E/SE	5,50	3,90	250,00	13,00	300	13,0	2,00
Zona Franca	6°15'O	36°30'N	E/SE	E/SE	5,50	3,90	150,00	9,00	150	9,0	2,00
Cabezuela - Puerto Real	6°15'O	36°31'N	E/SE	E/SE	5,50	3,90	250,00	13,00	–	–	–
El Puerto de Sta. María	6°14'O	36°35'N	OSO y ONO	ESE	5,00	3,90	80,00	3,00	80	5,5	2,00
Palma de Mallorca	2°38,4'E	39°33,7'N	S y SO	S y SO	–	0,80	–	–	790	16,0	–
Alcudia	3°08,2'E	39°50'N	S	E	–	0,80	–	–	220	7,0	–
Mahón	4°18,8'E	39°52'N	SO	NE	–	0,80	180,00	15,00	180	15,0	–
Ibiza	1°26,5'E	38°54,6'N	O	SE	–	0,80	–	–	220	8,5	–
La Sabina	1°25'E	38°44'N	O	SE	–	0,80	–	–	150	5,0	–
Barcelona	2°10'E	41°21'N	SO	NE	5,00	1,25	926(10)	50(11)	525(12)	18,50(13)	8,00 (14)
Bilbao	3°05'O	43°23'N	NO	SO	19,00	4,60	375-500	14-30	500	30,0	–
Cartagena	0°59'O	37°35'N	SSO	SSE	8,00	0,65	–	–	250(2)	11,50(2)	–
Castellón	0°01'E	39°58'N	NE	NE	6,50	0,70	735-376	17,00	346	17,0	–
Ceuta	5°18'O	35°53'N	E	SO	6,76	1,40	–	–	300	18,0	–
Ferrol (Puerto interior)	8°15'O	43°28'N	NO	NE	–	4,67	160,00	11,30	900	20,0	4,00
San Cibrao	7°27'O	43°42'N	NE/NO	NE/SO	–	4,59	200,00	17,00	270	20,0	4,50
Gijón (Musel)	5°42'O	43°33,5'N	SW/NE	NO	17,55	4,98	1080-490	>20,00	840	25,0	–
Huelva	6°49'O	37°07'N	NO	SO	4,50	4,40	200-300	11,30	300	11,3	5,00
Las Palmas	15°25'O	28°09'N	NO	NE a NO	14,90	3,00	1100,00	30,00	500(6)	23(6)	<1,00
Arrecife	13°52'O	29°30'N	NO	NE a NO	7,90	3,00	–	–	150(8)	14(8)	<1,00

	SITUACIÓN *SITUATION*		VIENTOS *WINDS*		Máxima altura de ola (m) *Maximum wave hight (m)*	Máxima carrera de marea (m) *Maximun Tide range (m)*	LIMITACIONES DE ENTRADA *ENTRANCE CONDITIONS*				Corriente controlada (nudos) *Recorded current (knots)*
							CANAL *CHANNEL*		BOCA *MOUTH*		
	Longitud *Longitude*	Latitud *Latitude*	Reinante *Prevalent*	Dominante *Dominant*			Ancho (m) *Width (m)*	Calado (m) *Depth (m)*	Ancho (m) *Width (m)*	Calado (m) *Depth (m)*	
Puerto Rosario	13º33'O	28º57'N	NO	NE a NO	11,12	3,15	–	–	400(7)	25(7)	<1,00
Salinetas	15º22'O	27º59'N	NO	NE a NO	–	3,00	–	–	–	15,0	<1,00
Arinaga	25º24'O	27º51'N	NO	NE a NO	–	3,00	–	–	–	15,0	<1,00
Málaga	4º25'O	36º43'N	SE y SO	SE	–	0,87	–	–	345	17,0	–
Marín y Ría de Pontevedra	8º42'O	42º24'N	O/SO	E	1,15	4,00	–	–	550	60,0	2,00
Melilla	2º56'O	35º17'N	NO	NE	7,34	0,62	–	–	515	12,5	–
Motril	3º31'O	36º43'N	O/E	E	4,13	1,15	259	12,00	250	12,0	–
Pasaia	1º56'O	43º20'N	NO/SO	NO	9,00	5,00	80-120	10,00	180	20,0	0,50
Santa Cruz de Tenerife	16º14'O	28º29'N	NE	SO	4,92	2,86	(9)	(9)	(9)	(9)	2,70
Los Cristianos	16º43'O	28º03'N	NO	SE	4,66	2,70	200	20,00	300	10,0	1,00
San Sebastián de la Gomera	17º06'O	28º06'N	NE	SO	–	2,70	400	30,00	240	18,0	2,50
Santa Cruz de la Palma	17º46'O	28º40'N	NE	SO	–	2,70	250	40,00	300	15,0	1,00
La Estaca	17º55'O	27º47'N	NE	SO	–	2,70	150	50,00	150	25,0	1,50
Santander	3º48'O	43º27'N	O/NO	NO/S-SO	–	5,43	150-400	11,50	1.700	18,0	0,29
Sevilla	6º00'O	37º22'N	S/SO(3)SO(4)	S/SO(3)SO(4)	–	3,70(3)	160(3)	7,00(3)	39(5)	11(5)	–
Tarragona	1º14'E	41º05'N	NO	NO	7,00	–	450	26,00	450	26,0	2,00
Valencia	0º18,1'O	39º26,9'N	SE	NE 1/4E	–	–	500	18,50	260	18,5	–
Sagunto	0º13'O	39º39'N	SE	NE 1/4E	–	–	180	17,50	350	17,5	–
Gandía	0º09'O	38º59'N	SE	NE 1/4E	–	–	75	11,00	130	10,0	–
Vigo	8º46'O	42º15'N	SO	O/SO	1,75	4,00	740	38,00	3.000	30,0	3,00
Vilagarcía	8º46'O	42º36'N	N y SO	N,ONO y SO	–	4,21	1.500	20,00	3.000	50,0	1,00

(1) Valores en la canal Oeste. En la canal Este: Ancho de 320,00 m. y calado de 11,00 m.
(2) En dársena de Escombreras: Ancho de 1100 m. y calado de 25 m.
(3) En la barra.
(4) En el puerto.
(5) En la esclusa.
(6) En el Puerto interior: ancho 700 m y calado 16,00 m.
(7) En el Puerto interior: ancho 300 m y calado 20,00 m.
(8) En el Puerto interior: ancho 150 m y calado 10,00 m.
(9) Varios Valores. Consúltese la Memoria de la Autoridad Portuaria.
(10) 926 m. en el acceso norte y variable desde 926 m. hasta 1.111 m. en el acceso sur.
(11) 30,00 m. en el acceso norte y 50,00 m. en el acceso sur.
(12) 278 m. en la bocana norte y 525 m. en la bocana sur.
(13) 11,5 m. en la bocana norte y 18,5 m. en la bocana sur.
(14) 1,00 cm/s en la bocana norte y 8 cm/s en la bocana sur.

2.1. Determinantes geográficos y condiciones generales
2.2. Superficies de flotación
2.3. Instalaciones al servicio del comercio marítimo
2.4. Reparación y construcción de barcos
2.5. Grúas
2.6. Remolcadores
2.7. Ayudas a la navegación

2.2. Superficies de flotación | *Water areas*

	ZONA I					ZONA II				TOTAL Zona I + Zona II *TOTAL Zone I + Zone II*
	Antepuerto *Entrance*	Dársenas comerciales *Basins*	Dársenas pesqueras *Fishing basins*	Resto Zona I *Others Zone I*	Total *Total*	Accesos *Entrance*	Fondeadero *Haven*	Resto Zona II *Rest Zone II*	Total *Total*	
A Coruña	105,09	356,55	39,36	21,22	522,22	254,21	133,01	1.585,94	1.973,16	2.495,38
Alicante	–	94,16	13,13	25,90	133,19	–	716,58	5.126,81	5.843,39	5.976,58
Almería	26,34	54,78	9,33	1,98	92,43	298,26	549,80	2.016,71	2.864,77	2.957,20
Avilés	–	40,45	7,76	129,87	178,08	–	192,00	4.527,85	4.719,85	4.897,93
Bahía de Algeciras	34,14	372,46	12,57	592,27	1.011,44	–	1.514,68	3.736,48	5.251,16	6.262,60
Bahía de Cádiz	1.117,96	230,79	13,40	263,60	1.625,75	–	11.743,93	–	11.743,93	13.369,68
Baleares	94,79	203,00	13,76	398,39	709,94	690,20	986,00	1.087,09	2.763,29	3.473,23
Barcelona	–	331,30	3,68	581,52	916,50	492,24	1.604,71	2.444,35	4.541,30	5.457,80
Bilbao	1.186,60	554,30	20,20	158,50	1.919,60	2.803,40	1.379,00	461,60	4.644,00	6.563,60
Cartagena	–	213,48	1,23	9,66	224,37	209,30	4.462,60	311,10	4.983,00	5.207,37
Castellón	73,21	135,59	14,11	–	222,91	4.950,00	–	–	4.950,00	5.172,91
Ceuta	52,10	46,30	1,40	4,05	103,85	62,00	334,10	689,25	1.085,35	1.189,20
Ferrol-San Cibrao	–	168,72	–	1.856,21	2.024,93	290,54	–	466,80	757,34	2.782,27
Gijón	–	292,35	5,40	289,90	587,65	677,60	1.406,00	–	2.083,60	2.671,25
Huelva	366,70	619,40	16,50	1.089,51	2.092,11	–	113,00	7.296,04	7.409,04	9.501,15
Las Palmas	348,64	266,61	47,66	21,23	684,14	–	3.126,88	4.167,55	7.294,43	7.978,57
Málaga	–	76,77	3,41	15,69	95,87	–	7.000,00	–	7.000,00	7.095,87
Marín y Ría de Pontevedra	278,00	38,65	14,35	–	331,00	2.650,00	750,00	6.229,00	9.629,00	9.960,00
Melilla	53,95	24,64	–	154,38	232,97	–	–	–	–	232,97
Motril	–	56,00	3,00	2,40	61,40	–	–	1.002,00	1.002,00	1.063,40
Pasaia	92,02	37,52	14,10	9,79	153,43	–	660,00	1.640,00	2.300,00	2.453,43
Santa Cruz deTenerife	1.645,00	216,00	44,00	45,80	1.950,80	2.259,00	11.300,00	59.509,00	73.068,00	75.018,80
Santander	–	100,00	64,30	335,60	499,90	496,00	2.873,00	–	3.369,00	3.868,90
Sevilla	–	188,01	–	88,78	276,79	650,00	39,00	3.625,00	4.314,00	4.590,79
Tarragona	48,00	320,00	2,40	15,28	385,68	98,04	2.403,94	1.337,56	3.839,54	4.225,22
Valencia	–	243,90	2,31	3,34	249,55	–	2.213,00	21.616,00	23.829,00	24.078,55
Vigo	538,71	88,43	91,80	43,46	762,40	600,00	2.341,80	10.263,00	13.204,80	13.967,20
Vilagarcía	549,00	82,00	–	–	631,00	224,00	400,00	7.092,00	7.716,00	8.347,00
TOTAL	**6.610,25**	**5.452,16**	**459,16**	**6.158,33**	**18.679,90**	**17.704,79**	**58.243,03**	**146.231,13**	**222.178,95**	**240.858,85**

2.1. Determinantes geográficos y condiciones generales
2.2. Superficies de flotación
2.3. Instalaciones al servicio del comercio marítimo
2.3.1. Muelles
2.3.2. Superficie terrestre y áreas de depósito
2.3.3. Almacenes frigoríficos e instalaciones pesqueras
2.4. Reparación y construcción de barcos
2.5. Grúas
2.6. Remolcadores
2.7. Ayudas a la navegación

2.3.1.1. Clasificación por calados | *Distribution by depth*

	DEL SERVICIO *PORT AUTHORITY*					TOTAL DEL SERVICIO *TOTAL*		DE PARTICULARES *PRIVATE*					TOTAL DE PARTICULARES *TOTAL*		TOTAL GENERAL *GENERAL*	
	Calados (m)					Calados (m)		Calados (m)					Calados (m)		Calados (m)	
	C ≥ 12	12 > C ≥ 10	10 > C ≥ 8	8 > C ≥ 6	6 > C ≥ 4	C ≥ 4	C < 4	C ≥ 12	12 > C ≥ 10	10 > C ≥ 8	8 > C ≥ 6	6 > C ≥ 4	C ≥ 4	C < 4	C ≥ 4	C < 4
A Coruña	2.098	1.838	974	3.042	826	8.778	437	–	–	–	925	2.539	3.464	–	12.242	437
Alicante	871	445	1.445	1.644	713	5.118	950	1.294	–	–	–	–	1.294	–	6.412	950
Almería	1.074	1.407	669	–	1.208	4.358	501	361	–	146	78	–	585	–	4.943	501
Avilés	1.281	300	821	260	810	3.472	1.029	–	–	300	573	–	873	–	4.345	1.029
Bahía de Algeciras	10.232	1.118	440	2.305	3.810	17.905	3.095	3.059	–	250	230	–	3.539	–	21.444	3.095
Bahía de Cádiz	960	3.597	645	–	–	5.202	–	–	2.370	1.590	–	–	3.960	–	9.162	0
Baleares	2.113	1.455	2.073	3.672	1.637	10.950	9.581	140	–	–	2.404	7.723	10.267	17.431	21.216	27.012
Barcelona	11.005	1.688	3.451	2.369	102	18.615	80	853	–	2.306	473	–	3.632	–	22.246	80
Bilbao	9.721	2.924	–	1.389	5.317	19.351	1.015	–	–	–	–	2.318	2.318	160	21.669	1.175
Cartagena	4.281	4.225	678	813	350	10.347	1.301	445	600	1.088	–	–	2.133	–	12.480	1.301
Castellón	2.042	832	620	2.047	2.060	7.601	–	1.149	–	–	–	–	1.149	–	8.750	–
Ceuta	–	–	1.357	1.656	440	3.453	1.236	–	–	–	–	–	–	–	3.453	1.236
Ferrol-San Cibrao	2.416	302	514	794	–	4.026	1.869	1.554	2.046	–	1.738	465	5.803	145	9.829	2.014
Gijón (Musel)	5.991	1.307	1.939	1.321	650	11.208	1.913	–	–	–	–	–	–	580	11.208	2.493
Huelva	2.978	–	–	1.600	430	5.008	–	994	210	877	608	1.033	3.722	28	8.730	28
Las Palmas	8.267	4.116	2.413	4.817	1.685	21.297	291	–	–	–	–	–	–	–	21.297	291
Málaga	1.575	1.488	1.193	813	1.049	6.118	68	887	–	–	–	–	887	–	7.005	68
Marín y Ría de Pontevedra	1.015	–	772	1.179	1.116	4.082	750	–	–	–	–	–	–	243	4.082	993
Melilla	644	367	927	–	66	2.004	1.301	–	–	–	–	–	–	–	2.004	1.301
Motril	–	1.679	–	690	458	2.827	–	–	–	–	–	–	–	–	2.827	–
Pasaia	616	1.361	527	1.819	810	5.133	2.850	–	250	–	–	–	250	–	5.383	2.850
Santa Cruz deTenerife	5.193	1.551	3.404	2.295	829	13.272	–	–	–	–	–	–	0	–	13.272	–
Santander	2.188	747	1.763	185	1.037	5.920	996	200	244	180	175	708	1.507	3.619	7.427	4.615
Sevilla	–	–	–	4.309	220	4.529	–	–	–	–	742	12	754	60	5.283	60
Tarragona	11.755	334	1.238	963	99	14.389	562	1.567	850	355	140	–	2.912	–	17.301	562
Valencia	11.711	2.338	3.871	1.968	3.764	23.652	802	1.578	–	–	100	240	1.918	–	25.570	802
Vigo	2.517	885	1.800	1.545	3.031	9.778	1.578	–	405	434	1.077	522	2.438	926	12.216	2.504
Vilagarcía	1.343	697	–	625	–	2.665	1.639	–	–	–	–	–	–	–	2.665	1.639
TOTAL	103.886	37.001	33.534	44.120	32.517	251.057	33.845	14.081	6.975	7.525	9.263	15.560	53.404	23.192	304.462	57.037

2.1. Determinantes geográficos y condiciones generales
2.2. Superficies de flotación
2.3. Instalaciones al servicio del comercio marítimo
2.3.1. Muelles
2.3.2. Superficie terrestre y áreas de depósito
2.3.3. Almacenes frigoríficos e instalaciones pesqueras
2.4. Reparación y construcción de barcos
2.5. Grúas
2.6. Remolcadores
2.7. Ayudas a la navegación

2.3.1.2. Clasificación por su empleo | *Distribution by use*

–	Mercancía General *General Cargo*	Contenedores *Containers*	Ro-Ro	Graneles sólidos sin instalación especial *Solid bulk handled without special facilities*	Graneles sólidos por instalación especial *Solid bulk handled by special facilities*	Graneles líquidos *Liquids*	Multiusos (*) *Multi-purpose*	Pasajeros *Passengers*	Pesca *Fishing*	Armamento, reparación y desguaces *Equipment*	Otros *Others*	TOTAL
A Coruña	220	316	29	385	275	860	2.709	484	2.912	–	4.052	12.242
Alicante	251	708	396	206	369	–	665	845	180	266	2.527	6.412
Almería	–	–	1.772	313	831	–	600	219	990	85	133	4.943
Avilés	–	–	–	–	133	–	3.142	260	810	–	–	4.345
Bahía de Algeciras	943	3.913	104	844	–	2.695	5.795	1.661	1.119	1.414	2.956	21.444
Bahía de Cádiz	1.572	591	1.130	835	230	520	–	324	–	1.690	2.270	9.162
Baleares	900	320	1.981	356	560	1.161	–	4.386	575	1.067	9.912	21.216
Barcelona	2.850	3.966	946	198	1.192	2.328	–	4.602	837	2.095	3.232	22.246
Bilbao	2.231	1.332	1.151	2.331	2.077	2.611	2.923	684	–	1.449	4.880	21.669
Cartagena	405	385	79	1.869	456	3.653	–	565	196	116	4.756	12.480
Castellón	1.061	417	181	947	154	1.475	–	350	1.213	–	2.952	8.750
Ceuta	–	–	–	–	–	791	1.403	1.079	–	–	180	3.453
Ferrol-San Cibrao	449	–	24	410	–	1.220	2.868	–	–	3.286	1.572	9.829
Gijón	3.941	260	180	2.999	1.130	1.316	–	–	850	–	532	11.208
Huelva	1.153	–	–	–	150	2.999	1.768	87	710	537	1.326	8.730
Las Palmas	401	3.316	–	–	1.036	295	5.596	3.978	2.155	3.105	1.415	21.297
Málaga	–	717	858	–	–	–	1.207	1.780	428	85	1.930	7.005
Marín y Ría de Pontevedra	941	524	–	242	275	–	–	–	879	825	396	4.082
Melilla	–	180	210	73	–	167	431	642	–	–	301	2.004
Motril	–	–	–	107	–	252	1.166	844	458	–	–	2.827
Pasaia	559	–	441	–	–	–	2.393	–	736	852	402	5.383
Santa Cruz de Tenerife	–	1.797	2.556	315	–	1.034	1.927	2.118	2.073	–	1.453	13.272
Santander	1.747	–	1.140	2.140	400	444	–	–	644	459	453	7.427
Sevilla	898	728	86	1.466	–	200	–	679	–	706	520	5.283
Tarragona	3.420	1.056	252	3.625	3.291	3.633	1.155	–	869	–	–	17.301
Valencia	3.942	4.163	2.415	1.183	183	579	–	2.427	472	274	9.932	25.570
Vigo	1.240	762	1.191	–	–	–	537	1.062	5.229	1.738	457	12.216
Vilagarcía	1.319	271	150	392	303	230	–	–	–	–	–	2.665
TOTAL	**30.442**	**25.722**	**17.272**	**21.236**	**13.044**	**28.463**	**36.285**	**29.075**	**24.335**	**20.049**	**58.538**	**304.462**

(*) Para una información más amplia, consúltese el Anuario de la Autoridad Portuaria.
(1) No incluye los muelles de calado inferior a 4 metros.
(1) Quays with a depth less than 4 m., are not included.

2.1. Determinantes geográficos y condiciones generales
2.2. Superficies de flotación
2.3. Instalaciones al servicio del comercio marítimo
2.3.1. Muelles
2.3.2. Superficie terrestre y áreas de depósito
2.3.3. Almacenes frigoríficos e instalaciones pesqueras
2.4. Reparación y construcción de barcos
2.5. Grúas
2.6. Remolcadores
2.7. Ayudas a la navegación

2.3.2. Superficie terrestre y áreas de depósito | *Land areas and stocking areas*

	ALMACENES *STORAGES*				VIALES *ROADS*	RESTO *REST*	TOTAL GENERAL *TOTAL*
	Descubiertos *Open air*	Cubiertos y abiertos *Covered and open*	Cerrados *Closed*	Total *Total*			
A Coruña	158.796	–	202.610	361.406	124.160	1.965.559	2.451.126
Alicante	82.347	11.032	100.715	194.094	332.336	1.091.599	1.618.029
Almería	333.305	5.312	44.577	383.194	122.986	713.909	1.220.089
Avilés	381.769	–	40.312	422.081	15.400	34.628	472.109
Bahía de Algeciras	3.659.058	39.657	51.291	3.750.006	435.938	1.670.379	5.856.323
Bahía de Cádiz	3.101.140	–	38.341	3.139.481	370.261	915.971	4.425.713
Baleares	349.748	11.842	18.282	379.872	557.073	1.015.299	1.952.244
Barcelona	4.678.538	174.388	28.916	4.881.841	2.342.635	3.656.754	10.881.231
Bilbao	2.577.640	5.434	523.645	3.106.719	650.605	245.811	4.003.135
Cartagena	487.691	2.400	102.789	592.880	247.961	1.522.989	2.363.830
Castellón	477.162	12.023	122.111	611.296	261.817	1.836.887	2.710.000
Ceuta	26.217	–	104.874	131.091	212.342	428.780	772.213
Ferrol-San Cibrao	860.413	–	45.500	905.913	171.483	2.655.039	3.732.435
Gijón	2.533.920	14.399	46.060	2.594.379	225.038	1.401.677	4.221.094
Huelva	424.860	–	138.752	563.612	2.516.875	14.141.988	17.222.475
Las Palmas	2.615.450	–	523.576	3.139.026	823.036	1.073.284	5.035.346
Málaga	368.331	1.247	4.884	374.462	187.422	512.950	1.074.834
Marín y Ría de Pontevedra	187.382	2.339	28.171	217.892	91.980	437.046	746.918
Melilla	–	–	11.354	11.354	37.551	225.741	274.646
Motril	729.463	–	18.106	747.569	36.921	115.175	899.665
Pasaia	423.230	1.458	59.005	483.693	92.004	72.997	648.694
Santa Cruz de Tenerife	791.849	131.098	120.825	1.043.772	345.651	808.319	2.197.742
Santander	794.293	–	149.152	943.445	326.323	180.685	1.450.453
Sevilla	452.687	60.185	323.682	836.554	251.895	7.418.264	8.506.713
Tarragona	1.930.784	–	394.519	2.325.303	498.423	986.066	3.809.792
Valencia	3.861.429	16.250	289.255	4.166.934	971.093	2.290.457	7.428.484
Vigo	648.049	58.650	67.392	774.091	185.922	60.821	1.020.834
Vilagarcía	124.017	–	96.416	220.433	199.898	152.143	572.474
TOTAL	**33.059.568**	**547.714**	**3.695.112**	**37.302.394**	**12.635.029**	**47.631.218**	**97.568.640**

2.1. Determinantes geográficos y condiciones generales
2.2. Superficies de flotación
2.3. Instalaciones al servicio del comercio marítimo
2.3.1. Muelles
2.3.2. Superficie terrestre y áreas de depósito
2.3.3. Almacenes frigoríficos e instalaciones pesqueras
2.4. Reparación y construcción de barcos
2.5. Grúas
2.6. Remolcadores
2.7. Ayudas a la navegación

2.3.3 Almacenes frigoríficos e instalaciones pesqueras | *Cold storage and fishing installations*

	ALMACENES FRIGORÍFICOS *COLD STORAGE*	FÁBRICAS DE HIELO *ICE PRODUCING*	INSTALACIONES PESQUERAS (m³) *FISHING FACILITIES (m³)*			
	Capacidad almacenamiento (m³) *m³*	Capacidad de producción (t/día) *Production capacity (t/day)*	Lonjas *Fish Markets*	Preparación y envase de pescado *Fish preparation and Packing*	Casetas para industria de pesca *Fish industry Buildings (booths)*	Instalación, reparación y secadero de redes *Fish nets m & r*
A Coruña	76.810	250,00	21.756	10.644	12.677	8.447
Alicante	–	–	3.877	7.801	–	–
Almería	2.000	30,00	2.040	2.349	13.121	–
Avilés	1.315	1.283,33	23.905	1.092	5.530	–
Bahía de Algeciras	36.123	2,00	12.419	–	–	–
Bahía de Cádiz	18.036	439,00	10.680	22.232	17.465	3.685
Baleares	784	–	4.615	–	1.017	9.859
Barcelona	–	296,00	1.500	–	1.090	4.513
Bilbao	23.814	10,00	4.500	–	–	–
Cartagena	47.700	20,00	1.425	220	–	4.500
Castellón	6.500	210,00	3.200	560	3.600	2.100
Ceuta	1.920	15,00	732	–	794	–
Ferrol-San Cibrao	–	–	555	–	420	–
Gijón	28.550	82,00	3.150	3.750	4.067	18.350
Huelva	130.670	50	2.278	3.900	243.974	–
Las Palmas	158.544	24	660	11.940	3.737	2.060
Málaga	2.786	50	4.732	3.840	–	5.684
Marín y Ría de Pontevedra	232.217	70	5.020	4.395	11.169	6.970
Melilla	1.925	–	–	–	–	–
Motril	–	50,00	1.390	–	1.545	3.200
Pasaia	180	90,00	13.956	–	–	–
Santa Cruz de Tenerife	41.358	–	4.170	–	924	–
Santander	19.400	26,00	3.450	2.100	3.668	220
Sevilla	62.433	–	–	–	–	–
Tarragona	87.618	–	4.500	1.800	432	–
Valencia	149.000	–	1.400	–	4.691	1.186
Vigo	829.718	550,00	9.739	17.857	93.280	5.000
Vilagarcía	172	–	–	36.515	–	–
TOTAL	**1.959.574**	**3.547**	**145.649**	**130.995**	**423.201**	**75.774**

2.1. Determinantes geográficos y condiciones generales
2.2. Superficies de flotación
2.3. Instalaciones al servicio del comercio marítimo
2.4. Reparación y construcción de barcos
2.5. Grúas
2.6. Remolcadores
2.7. Ayudas a la navegación

2.4. Reparación y construcción de barcos | *Ship's yards*

	DIQUES SECOS *DRY DOCKS*				DIQUES FLOTANTES *FLOATING DOCKS*				VARADEROS (RAMPAS) *SLIP WAYS*			ASTILLEROS *SHIPYARDS*		
	Nº *N.*	DATOS DEL MAYOR *BIGGEST ONE*			Nº *N.*	DATOS DEL MAYOR *BIGGEST ONE*			Nº *N.*	DATOS DEL MAYOR *BIGGEST ONE*		Nº *N.*	DATOS DEL MAYOR *BIGGEST ONE*	
		Eslora (m.) *Length (m.)*	Manga (m.) *Beam (m.)*	Capacidad (Tm.) *Capacity (Tons.)*		Eslora (m.) *Length (m.)*	Manga (m.) *Beam (m.)*	Fuerza ascen-sional (m.) *Rising strength (Tons.)*		Longitud (m.) *Length (m.)*	Max. Ton. admisible (Tm.) *Max. Ton. admissible (Tons.)*		Longitud (m.) *Length (m.)*	Anchura (m.) *Width (m.)*
A Coruña	–	–	–	–	–	–	–	–	13	251	3.000	–	–	–
Alicante	–	–	–	–	–	–	–	–	0	Travel-lift	200	4	–	–
Almería	–	–	–	–	–	–	–	–	1	67	170	2	30	14,00
Avilés	–	–	–	–	–	–	–	–	7	160	4.000	3	160	20,00
Bahía de Algeciras	1	384	50	–	1	160	24,00	8.000	5	214	1.000	–	–	–
Bahía de Cádiz	4	525	100	1.000.000	1	231	43,20	39.000	1	55	80	1	301	54,00
Baleares	–	–	–	–	–	–	–	–	38	60	150	4	87	12,50
Barcelona	1	215	35	50.000	–	–	–	–	3	Syncrolift	1.600	5	–	–
Bilbao	2	155	20	17.000	–	–	–	–	2	253	300	4	285	42,80
Cartagena	1	216	30	10.000	1	120	27,08	5.500	5	130 (1)	8740 (1)	1	176	19,10
Castellón	–	–	–	–	–	–	–	–	–	–	–	–	–	–
Ceuta	–	–	–	–	–	–	–	–	0	Travel-lift	350	–	–	–
Ferrol-San Cibrao	7	330	52	230.000	–	–	–	–	3	150	300	6	338	58,00
Gijón	3	170	27	26.000	–	–	–	–	–	–	–	1	150	20,00
Huelva	–	–	–	–	–	–	–	–	5	85	1.500	3	140	21,00
Las Palmas	–	–	–	–	–	–	–	–	8	360	3.000	7	217	30,00
Málaga	–	–	–	–	1	125	25,20	7.000	–	–	–	–	–	–
Marín y Ría de Pontevedra	1	150	3	–	–	–	–	–	–	–	–	4	222	3,00
Melilla	–	–	–	–	–	–	–	–	–	–	–	–	–	–
Motril	–	–	–	–	–	–	–	–	2	120	150	–	–	–
Pasaia	–	–	–	–	1	111	24,50	5.400	2	157	1.000	1	87	13,65
Santa Cruz deTenerife	–	–	–	–	–	–	–	–	3	Travel-lift	150	–	–	–
Santander	3	–	33	54.000	–	–	–	–	4	68	3.500	1	68	13,30
Sevilla	1	150	24	16.000	–	–	–	–	6	60	600	2	175	35,00
Tarragona	–	–	–	–	–	–	–	–	–	–	–	–	–	–
Valencia	–	–	–	–	–	–	–	–	3	40	330	4	170	27,00
Vigo	–	–	–	–	–	–	–	–	43	200	1.500	19	220	30,00
Vilagarcía	–	–	–	–	–	–	–	–	2	110	50	–	–	–

(1) Nota.- Carenero múltiple para varada simultánea de 11 buques de hasta 90 m. de eslora.
(1) Multiple careening site for simultaneous stranding of 11 ships up to 90 m. lenght.

2.1. Determinantes geográficos y condiciones generales
2.2. Superficies de flotación
2.3. Instalaciones al servicio del comercio marítimo
2.4. Reparación y construcción de barcos
2.5. Grúas
2.6. Remolcadores
2.7. Ayudas a la navegación

2.5. Grúas | *Cranes*

	DEL SERVICIO *PORT AUTHORITY*							DE PARTICULARES *PRIVATE*							TOTAL *TOTAL*
	Porta-contene-dores *Portai-ners*	Grúas pórtico *Portal cranes*				Auto-móviles *Mobil cranes*	Otras grúas *Other cranes*	Porta-contene-dores *Portai-ners*	Grúas pórtico *Portal cranes*				Auto-móviles *Mobil cranes*	Otras grúas *Other cranes*	
		> 16t.	13 / 16t.	7 / 12t.	Hasta 6t.				> 16t.	13 / 16t.	7 / 12t.	Hasta 6t.			
A Coruña	–	–	–	–	–	–	–	–	2	6	–	4	6	–	18
Alicante	1	–	–	–	–	–	–	2	–	–	–	–	3	–	6
Almería	–	–	–	–	–	–	–	–	–	–	–	–	3	–	3
Avilés	–	2	2	–	–	–	–	–	5	–	–	–	7	–	16
Bahía de Algeciras	–	–	–	–	–	–	–	–	25	–	–	–	114	3	142
Bahía de Cádiz	–	–	–	–	–	–	–	3	1	4	–	–	5	–	13
Baleares	–	–	–	–	2	–	–	–	4	3	–	–	–	–	9
Barcelona	–	–	–	–	–	–	–	31	–	–	–	–	10	–	41
Bilbao	–	–	–	1	–	–	–	8	13	6	8	–	16	5	57
Cartagena	–	–	–	–	–	–	–	2	2	2	1	4	6	–	17
Castellón	–	–	–	–	–	–	–	4	2	3	–	3	9	–	21
Ceuta	–	1	–	–	–	–	–	–	–	–	–	–	–	–	1
Ferrol-San Cibrao	–	–	–	–	–	–	–	2	3	1	4	–	8	18	36
Gijón	–	–	–	–	–	–	–	2	10	–	3	–	4	–	19
Huelva	–	–	–	1	–	–	–	–	–	–	–	–	10	–	11
Las Palmas	–	–	–	–	–	–	–	19	–	–	–	–	8	–	27
Málaga	–	–	–	–	–	1	–	5	–	–	–	–	3	1	10
Marín y Ría de Pontevedra	–	–	–	–	–	–	–	2	4	–	–	–	3	1	10
Melilla	–	2	–	–	–	–	1	–	–	–	–	–	–	–	3
Motril	–	–	–	–	–	–	–	–	–	–	–	–	2	–	2
Pasaia	–	–	–	–	–	–	–	–	4	6	–	–	4	–	14
Santa Cruz deTenerife	–	1	–	–	3	–	–	–	7	–	–	–	6	3	20
Santander	–	–	–	–	–	–	–	1	1	12	–	–	4	–	18
Sevilla	–	–	–	–	–	–	–	2	3	3	10	–	8	–	26
Tarragona	–	–	–	–	–	–	–	5	2	5	3	4	15	1	35
Valencia	–	–	–	–	–	–	–	36	7	–	3	1	14	–	61
Vigo	–	–	–	–	–	–	–	4	4	–	–	–	3	–	11
Vilagarcía	–	–	–	–	–	–	–	2	–	–	2	3	2	–	9
TOTAL	**1**	**6**	**2**	**2**	**5**	**1**	**1**	**130**	**99**	**51**	**34**	**19**	**273**	**32**	**656**

2.1. Determinantes geográficos y condiciones generales
2.2. Superficies de flotación
2.3. Instalaciones al servicio del comercio marítimo
2.4. Reparación y construcción de barcos
2.5. Grúas
2.6. Remolcadores
2.7. Ayudas a la navegación

2.6. Remolcadores | *Tugs*

	POTENCIA (C.V.) *HORSEPOWER*							
	DEL SERVICIO *PORT AUTHORITY*	DE PARTICULARES *PRIVATE*						TOTAL *TOTAL*
		HASTA 500	DE 501 A 1.000	DE 1.001 A 2.000	DE 2.001 A 3.000	DE 3.001 A 4.000	MÁS DE 4.000	
A Coruña	–	2	–	–	1	2	1	6
Alicante	–	–	–	–	2	–	–	2
Almería	–	–	–	1	2	1	1	5
Avilés	–	–	–	–	3	–	–	3
Bahía de Algeciras	–	1	1	–	1	1	7	11
Bahía de Cádiz	–	–	–	–	1	–	4	5
Baleares	–	–	–	–	5	–	–	5
Barcelona	–	–	–	–	–	–	8	8
Bilbao	1	–	1	2	1	1	4	10
Cartagena	–	–	–	–	–	–	5	5
Castellón	–	–	–	–	1	1	2	4
Ceuta	–	–	–	–	–	1	–	1
Ferrol-San Cibrao	–	2	–	1	5	4	2	14
Gijón (Musel)	–	–	–	–	2	3	3	8
Huelva	–	1	3	–	1	1	4	10
Las Palmas	–	2	2	1	1	–	4	10
Málaga	–	–	–	–	–	–	2	2
Marín y Ría de Pontevedra	–	–	2	–	–	–	2	4
Melilla	–	–	–	–	1	–	–	1
Motril	–	–	–	–	1	1	–	2
Pasaia	–	–	–	2	–	1	–	3
Santa Cruz de Tenerife	–	–	–	–	2	1	2	5
Santander	–	1	1	4	1	–	6	13
Sevilla	–	–	–	1	2	–	–	3
Tarragona	–	–	–	–	–	–	6	6
Valencia	–	–	–	1	2	–	9	12
Vigo	–	–	2	–	1	2	–	5
Vilagarcía	–	–	–	2	–	–	–	2
TOTAL	**1**	**9**	**12**	**15**	**36**	**20**	**72**	**165**

2.1. Determinantes geográficos y condiciones generales
2.2. Superficies de flotación
2.3. Instalaciones al servicio del comercio marítimo
2.4. Reparación y construcción de barcos
2.5. Grúas
2.6. Remolcadores
2.7. Ayudas a la navegación
2.7.1. Relación de ayudas a la navegación.

2.7.1.1. Servicio prestado por las Autoridades Portuarias | *Service provided by the Port Authorities*

	RED LITORAL / *Coastal Aids*									AYUDAS PORTUARIAS			TOTAL GESTION AP
	AYUDAS LUMINOSAS *LIGHTED AIDS*				AYUDAS CIEGAS *UN-LIGHTED AIDS*	AYUDAS RADIOELÉCTRICAS *RADIO AIDS*			TOTAL RED LITORAL *Total Coastal Aids*	Ayudas Portuarias *Port Aids*	Ayudas Sonoras *Sound Aids*	Racones *Racons*	Total AtoN (4) managed by Port Authorities
	Faros y luces destacadas (1) *Light-houses*	Balizas (2) *Beacons*	Balizas de Enfilacion (3) *Leading lights*	Semáforos *Port Signals*		Ayudas Sonoras *Sound Aids*	GPS Diferencial *GDPS*	Racones *Racons*					
A Coruña	14	1	7	–	–	2	1	5	30	37	–	–	67
Alicante	6	2	–	–	–	–	1	–	9	21	–	–	30
Almería	9	1	–	–	–	1	1	–	12	23	–	–	35
Avilés	8	1	2	–	–	4	–	–	15	42	–	–	57
Bahía de Algeciras	4	2	–	–	–	–	1	1	8	77	–	–	85
Bahía de Cádiz	5	14	2	–	–	–	1	–	22	83	–	–	105
Baleares	34	25	2	–	1	2	2	1	67	109	1	1	178
Barcelona	11	4	–	–	–	–	2	–	17	73	–	2	92
Bilbao	4	1	–	–	–	3	1	–	9	63	–	1	73
Cartagena	7	3	–	–	–	–	1	–	11	32	–	–	43
Castellón	6	2	–	–	–	–	1	1	10	36	1	1	48
Ceuta	1	–	–	–	–	–	–	–	1	16	–	1	18
Ferrol-San Cibrao	9	28	4	–	–	_	1	–	42	31	–	1	74
Gijón	8	–	–	–	–	2	1	–	9	30	–	–	39
Huelva	4	–	–	–	–	–	–	1	5	117	1	–	123
Las Palmas	14	3	–	–	–	–	1	–	17	63	–	–	80
Málaga	6	–	–	–	–	–	1	–	7	19	–	–	26
Marín y Ría de Pontevedra	2	8	–	–	–	–	–	–	10	16	–	–	26
Melilla	3	2	–	–	–	–	–	–	5	16	–	–	21
Motril	3	1	–	–	–	–	–	–	4	10	–	–	14
Pasaia	5	4	–	1	–	–	–	2	12	20	–	–	32
Sta. C. de Tenerife	13	–	–	–	–	–	–	–	13	74	–	–	87
Santander	7	33	2	–	–	1	1	1	44	59	–	–	103
Sevilla	3	78	13	–	–	–	–	1	95	21	–	–	116
Tarragona	6	3	–	–	–	–	1	1	11	50	1	–	62
Valencia	3	–	–	–	1	–	–	–	4	79	–	–	83
Vigo	3	23	8	–	2	1	–	2	39	30	–	–	69
Vilagarcía	7	27	–	–	–	1	–	2	36	14	–	–	50
TOTAL	**205**	**266**	**40**	**1**	**4**	**17**	**18**	**18**	**564**	**1.261**	**4**	**7**	**1.836**

(1) Faros y luces destacadas: señales a las que no aplica el Sistema de Balizamiento Marítimo de la IALA (SBM-IALA) y su alcance nominal nocturno es igual o superior a 10 millas náuticas.
(2) Balizas (incluye boyas): señales a las que no aplica el SBM-IALA y tienen un alcance nominal nocturno inferior a 10 millas naúticas; todas las señales incluidas en el SBM-IALA, con independencia de su alcance nominal.
(3) Una enfilación está formada por dos balizas de enfilación.
(4) AtoN: Aids to navigation / Ayudas a la Navegación

2.1. Determinantes geográficos y condiciones generales
2.2. Superficies de flotación
2.3. Instalaciones al servicio del comercio marítimo
2.4. Reparación y construcción de barcos
2.5. Grúas
2.6. Remolcadores
2.7. Ayudas a la navegación
2.7.1. Relación de ayudas a la navegación.

2.7.1.2. Servicio prestado por otros organismos. Inspección a cargo de las Autoridades Portuarias | *Service provided by other organizations. Inspection performed by the Port Authorities*

	Puertos C.A. *Regional Ports Aids*	Acuicultura *Aids marking Aquaculture*	Emisarios *Aids marking Pipes*	Sistemas de medida (SADO) *ODAS bouys*	Playas *Aids for shore protection works*	Otras Instalaciones *Aids for other facilities*	Ayudas Sonoras *Sound Aids*	Racones *Racons*	Total Inspección *Total Aids for inspection*
A Coruña	55	5	–	3	–	–	–	–	63
Alicante	82	46	–	1	3	6	–	–	138
Almería	39	16	2	1	–	–	–	–	58
Avilés	30	12	2	3	–	–	–	–	47
Bahía de Algeciras	7	22	–	2	–	–	–	–	31
Bahía de Cádiz	36	14	3	3	–	2	–	–	58
Baleares	152	7	–	6	–	9	–	–	174
Barcelona	149	21	4	7	1	12	–	–	194
Bilbao	23	4	–	3	–	15	1	1	47
Cartagena	85	47	2	3	1	8	–	–	146
Castellón	30	14	–	–	1	1	–	–	46
Ceuta	–	6	–	1	–	–	–	–	7
Ferrol-San Cibrao	61	2	1	6	–	9	–	–	79
Gijón	28	2	2	–	–	–	–	–	32
Huelva	72	12	1	1	–	–	–	–	86
Las Palmas	73	16	4	2	–	1	–	–	96
Málaga	41	28	–	1	–	1	1	–	72
Marín y Ría de Pontevedra	32	–	1	1	–	–	–	–	34
Melilla	–	–	–	1	–	–	–	–	1
Motril	2	4	13	–	–	–	–	–	19
Pasaia	44	4	2	1	–	–	–	–	51
Sta. C. de Tenerife	57	62	1	6	2	6	–	–	134
Santander	50	–	–	13	–	32	–	–	95
Sevilla	5	–	–	1	–	–	–	–	6
Tarragona	113	32	1	3	–	13	–	–	162
Valencia	20	10	–	1	–	–	–	–	31
Vigo	31	–	1	5	–	–	1	–	37
Vilagarcía	96	60	–	1	–	3	–	–	160
TOTAL	**1.413**	**446**	**40**	**76**	**8**	**118**	**3**	**1**	**2.104**



3.1. Tráfico de mercancías
3.1.1. Resumen general del tráfico del Sistema Portuario
3.1.2. Tráfico portuario total
3.1.3. Otros datos de tráfico
3.1.4. Tráfico de mercancías embarcadas y desembarcadas
3.1.5. Tráfico exterior y de cabotaje
3.1.6. Tráfico de cabotaje más exterior
3.1.7 Mercancías en cabotaje
3.1.8. Mercancías en exterior
3.1.9. Mercancías en cabotaje y exterior
3.1.10. Pesca capturada. Toneladas y valor en primera venta
3.1.11. Avituallamientos y Tráfico interior
3.1.12. Clasificación de las mercancías por áreas y países de origen y destino (incluido tránsito)
3.1.13. Países de origen y destino
3.1.14. Clasificación por su naturaleza
3.1.15. Mercancías transbordadas
3.1.16. Clasificación de las mercancías por el medio de transporte de entrada o salida del puerto
3.1.17. Tráfico de contenedores
3.2. Tráfico de buques
3.3. Tráfico de pasaje
3.4. Desglose estadístico de las Autoridades Portuarias

3.1.1. Resumen general del tráfico del Sistema Portuario (Toneladas) | *State-Owned Port System traffic general summary (Tonnes)*

CONCEPTO			2013	2012	VARIACIÓN	
					DIFERENCIA	%
MERCANCÍAS SEGÚN SU PRESENTACIÓN	GRANELES LÍQUIDOS	P. PETROLÍFEROS	123.884.565	120.703.678	3.180.886	2,64
		OTROS LÍQUIDOS	28.080.680	32.673.442	-4.592.763	-14,06
		TOTAL	151.965.245	153.377.121	-1.411.876	-0,92
	GRANELES SÓLIDOS		80.298.003	88.583.662	-8.285.659	-9,35
	MERCANCÍA GENERAL	CONVENCIONAL	58.426.363	56.956.107	1.470.256	2,58
		EN CONTENEDORES	154.937.074	162.139.379	-7.202.305	-4,44
		TOTAL	213.363.437	219.095.486	-5.732.049	-2,62
	TOTAL		**445.626.684**	**461.056.269**	**-15.429.585**	**-3,35**
OTRAS MERCANCÍAS	PESCA CAPTURADA		234.382	236.195	-1.813	-0,77
	AVITUALLAMIENTO	P. PETROLÍFEROS	7.725.524	8.311.447	-585.923	-7,05
		RESTO	2.154.818	2.123.003	31.815	1,50
		TOTAL	9.880.342	10.434.450	-554.108	-5,31
	TRÁFICO INTERIOR		3.137.496	3.475.710	-338.214	-9,73
	TOTAL		**13.252.220**	**14.146.356**	**-894.135**	**-6,32**
TOTAL TRÁFICO PORTUARIO			**458.878.905**	**475.202.624**	**-16.323.719**	**-3,44**
OTROS DATOS	Nº DE CONTENEDORES (MILES DE TEUS)		13.906	14.085	-179	-1,27
	BUQUES	NÚMERO	130.170	133.582	-3.412	-2,55
		G.T. (MILES)	1.835.312	1.876.889	-41.577	-2,22
	PASAJEROS (MILES)		28.800	26.890	1.910	7,10

* Incluye cargas, descargas, tránsitos y transbordos.

3.1. Tráfico de mercancías
3.1.1. Resumen general del tráfico del Sistema Portuario
3.1.2. Tráfico portuario total
3.1.3. Otros datos de tráfico
3.1.4. Tráfico de mercancías embarcadas y desembarcadas
3.1.5. Tráfico exterior y de cabotaje
3.1.6. Tráfico de cabotaje más exterior
3.1.7 Mercancías en cabotaje
3.1.8. Mercancías en exterior
3.1.9. Mercancías en cabotaje y exterior
3.1.10. Pesca capturada. Toneladas y valor en primera venta
3.1.11. Avituallamientos y Tráfico interior
3.1.12. Clasificación de las mercancías por áreas y países de origen y destino (incluido tránsito)
3.1.13. Países de origen y destino
3.1.14. Clasificación por su naturaleza
3.1.15. Mercancías transbordadas
3.1.16. Clasificación de las mercancías por el medio de transporte de entrada o salida del puerto
3.1.17. Tráfico de contenedores
3.2. Tráfico de buques
3.3. Tráfico de pasaje
3.4. Desglose estadístico de las Autoridades Portuarias

3.1.2. Tráfico portuario total (Toneladas) | *Total port traffic (Tonnes)*

	GRANELES LÍQUIDOS *LIQUID BULK*			GRANELES SÓLIDOS *SOLID BULK*	MERCANCÍA GENERAL *GENERAL CARGO*			TOTAL MERCANCÍAS SEGÚN SU PRESENTACIÓN *TOTAL*
	Productos petrolíferos *Petrol p.*	Otros líquidos *O. liquids*	Total *Total*		En contenedores *In Containers*	Convencional *Other*	Total *Total*	
A Coruña	6.286.271	274.429	6.560.700	3.688.168	51.310	1.107.469	1.158.779	11.407.647
Alicante	130	60.493	60.623	940.343	1.161.556	175.189	1.336.745	2.337.711
Almería	2.300	11.121	13.421	4.151.806	83.637	561.840	645.477	4.810.704
Avilés	–	636.719	636.719	2.797.247	12	1.191.674	1.191.686	4.625.652
Bahía de Algeciras	22.958.892	1.222.583	24.181.475	1.597.565	54.044.133	6.042.086	60.086.219	85.865.259
Bahía de Cádiz	91.486	3.504	94.990	1.867.533	864.234	757.118	1.621.352	3.583.875
Baleares	1.384.760	39.876	1.424.636	1.309.549	239.801	8.497.163	8.736.964	11.471.149
Barcelona	5.581.540	5.028.409	10.609.949	4.373.720	16.981.993	9.425.537	26.407.530	41.391.199
Bilbao	12.930.619	2.830.834	15.761.452	4.421.587	6.333.183	3.084.550	9.417.733	29.600.772
Cartagena	20.959.459	2.760.439	23.719.898	4.519.222	964.251	171.068	1.135.319	29.374.439
Castellón	7.301.140	547.077	7.848.217	3.102.799	2.583.571	345.213	2.928.784	13.879.800
Ceuta	855.497	2.733	858.230	63.426	96.869	875.318	972.187	1.893.843
Ferrol-San Cibrao	759.728	1.770.859	2.530.587	8.999.195	7.230	974.466	981.696	12.511.478
Gijón	792.388	–	792.388	14.947.162	769.807	1.258.676	2.028.483	17.768.033
Huelva	14.590.657	6.898.061	21.488.718	4.145.909	7.094	727.782	734.876	26.369.503
Las Palmas	4.659.170	26.936	4.686.106	364.102	11.296.016	3.072.275	14.368.291	19.418.499
Málaga	–	76.384	76.384	868.836	1.347.998	505.576	1.853.574	2.798.794
Marín y Ría de Pontevedra	170	4	174	826.305	268.687	747.708	1.016.395	1.842.874
Melilla	60.771	–	60.771	9.000	264.112	631.848	895.960	965.731
Motril	967.336	159.631	1.126.967	479.197	53.222	263.917	317.139	1.923.303
Pasaia	–	–	–	1.212.240	–	1.693.769	1.693.769	2.906.009
Sta. C. de Tenerife	6.443.774	32.736	6.476.510	488.158	2.423.532	2.885.184	5.308.716	12.273.384
Santander	44.415	195.284	239.699	2.988.773	15.019	1.685.255	1.700.274	4.928.746
Sevilla	–	285.031	285.031	1.824.074	1.070.333	1.206.852	2.277.185	4.386.290
Tarragona	16.240.541	1.683.977	17.924.518	7.375.070	1.568.952	1.020.822	2.589.774	27.889.362
Valencia	841.453	3.323.439	4.164.892	2.444.573	49.789.399	8.154.213	57.943.612	64.553.077
Vigo	52.420	27.609	80.029	289.478	2.377.010	1.140.246	3.517.256	3.886.763
Vilagarcía	79.648	182.512	262.160	202.966	274.113	223.549	497.662	962.788
TOTAL	**123.884.565**	**28.080.680**	**151.965.245**	**80.298.003**	**154.937.074**	**58.426.363**	**213.363.437**	**445.626.684**

	PESCA CAPTURADA *FISH CAPTURES*	AVITUALLAMIENTO *SHIP'S SUPPLIES*			TRÁFICO INTERIOR *LOCAL TRAFFIC*	TOTAL OTRAS MERCANCÍAS *TOTAL OTHER GOODS*	TOTAL TRÁFICO PORTUARIO *TOTAL PORT TRAFFIC*
		Prod. petro. *Petrol p.*	Resto *Rest*	Total *Total*			
A Coruña	45.481	38.348	40.572	78.920	168.415	292.816	11.700.463
Alicante	305	2.859	7.265	10.124	10	10.439	2.348.150
Almería	4.092	24.454	35.177	59.631	–	63.723	4.874.427
Avilés	13.344	–	43.670	43.670	–	57.014	4.682.666
Bahía de Algeciras	1.290	2.654.340	172.422	2.826.762	2.456.237	5.284.290	91.149.549
Bahía de Cádiz	21.362	15.704	107.822	123.526	–	144.888	3.728.763
Baleares	3.375	–	267.042	267.042	–	270.417	11.741.566
Barcelona	2.743	682.862	357.520	1.040.382	–	1.043.125	42.434.324
Bilbao	–	62.265	59.955	122.220	348.330	470.550	30.071.322
Cartagena	656	4.923	57.898	62.821	73.342	136.819	29.511.258
Castellón	4.616	5.013	23.547	28.560	–	33.176	13.912.976
Ceuta	59	585.094	32.705	617.799	–	617.858	2.511.701
Ferrol-San Cibrao	296	4.442	9.263	13.705	14.165	28.166	12.539.644
Gijón	10.135	76.707	19.529	96.236	–	106.371	17.874.404

	PESCA CAPTURADA *FISH CAPTURES*	AVITUALLAMIENTO *SHIP'S SUPPLIES*			TRÁFICO INTERIOR *LOCAL TRAFFIC*	TOTAL OTRAS MERCANCÍAS *TOTAL OTHER GOODS*	TOTAL TRÁFICO PORTUARIO *TOTAL PORT TRAFFIC*
		Prod. petro. *Petrol p.*	Resto *Rest*	Total *Total*			
Huelva	2.434	112.156	16.370	128.526	7.000	137.960	26.507.463
Las Palmas	1.164	2.116.718	304.729	2.421.447	–	2.422.611	21.841.110
Málaga	562	25.325	76.342	101.667	–	102.229	2.901.023
Marín y Ría de Pontevedra	2.084	16.163	10.432	26.595	–	28.679	1.871.553
Melilla	–	–	23.664	23.664	–	23.664	989.395
Motril	2.399	24.918	7.332	32.250	–	34.649	1.957.952
Pasaia	21.863	7.047	20.659	27.706	–	49.569	2.955.578
Sta. C. de Tenerife	5.537	709.049	157.461	866.510	193	872.240	13.145.624
Santander	4.350	7.995	37.960	45.955	–	50.305	4.979.051
Sevilla	–	10.726	30.650	41.376	–	41.376	4.427.666
Tarragona	4.108	64.499	31.295	95.794	69.684	169.586	28.058.948
Valencia	1.886	366.094	88.848	454.942	–	456.828	65.009.905
Vigo	80.241	96.482	122.327	218.809	120	299.170	4.185.933
Vilagarcía	–	526	3.177	3.703	–	3.703	966.491
TOTAL	**234.382**	**7.714.709**	**2.165.633**	**9.880.342**	**3.137.496**	**13.252.220**	**458.878.905**

3.1. Tráfico de mercancías
3.1.1. Resumen general del tráfico del Sistema Portuario
3.1.2. Tráfico portuario total
3.1.3. Otros datos de tráfico
3.1.4. Tráfico de mercancías embarcadas y desembarcadas
3.1.5. Tráfico exterior y de cabotaje
3.1.6. Tráfico de cabotaje más exterior
3.1.7 Mercancías en cabotaje
3.1.8. Mercancías en exterior
3.1.9. Mercancías en cabotaje y exterior
3.1.10. Pesca capturada. Toneladas y valor en primera venta
3.1.11. Avituallamientos y Tráfico interior
3.1.12. Clasificación de las mercancías por áreas y países de origen y destino (incluido tránsito)
3.1.13. Países de origen y destino
3.1.14. Clasificación por su naturaleza
3.1.15. Mercancías transbordadas
3.1.16. Clasificación de las mercancías por el medio de transporte de entrada o salida del puerto
3.1.17. Tráfico de contenedores
3.2. Tráfico de buques
3.3. Tráfico de pasaje
3.4. Desglose estadístico de las Autoridades Portuarias

3.1.3. Otros datos de tráfico | *Other data of traffic*

	CONTENEDORES *CONTAINERS*		BUQUES *SHIPS*		PASAJEROS *PASSENGERS*		
	Nº contenedores 20 pies o mayores *Number of containers 20' or more*	TEUS *TEUS*	Número *Number*	G.T. *G.T.*	En régimen de transporte Embarc. y Desembarc. *Considered like transport Loaded and unloaded*	De crucero *Cruise*	TOTAL *TOTAL*
A Coruña	2.801	5.163	1.161	17.555.528	–	156.890	156.890
Alicante	88.962	148.135	884	10.941.394	202.570	41.860	244.430
Almería	5.000	7.259	1.328	19.943.422	673.795	16.971	690.766
Avilés	2	2	832	5.538.452	–	655	655
Bahía de Algeciras	2.813.495	4.349.755	25.454	357.664.942	5.173.834	85	5.173.919
Bahía de Cádiz	57.645	92.332	1.110	26.537.876	23.157	375.134	398.291
Baleares	32.864	61.569	28.316	133.634.373	4.286.968	1.534.674	5.821.642
Barcelona	1.061.568	1.720.384	7.746	260.661.344	1.028.897	2.599.232	3.628.129
Bilbao	362.461	606.827	2.789	38.963.965	84.627	57.352	141.979
Cartagena	53.789	80.955	1.766	35.835.123	–	134.225	134.225
Castellón	183.578	193.969	1.384	18.080.062	–	1.514	1.514
Ceuta	13.307	19.027	11.461	59.233.285	1.880.482	2.527	1.883.009
Ferrol-San Cibrao	535	922	1.097	16.781.571	12	10.853	10.865
Gijón	45.253	62.546	1.251	20.503.765	52.390	14.291	66.681
Huelva	1.594	3.116	1.919	28.911.961	31.512	294	31.806
Las Palmas	677.691	1.017.378	10.418	203.039.908	1.385.966	830.224	2.216.190
Málaga	193.017	296.350	1.544	35.763.741	265.561	397.098	662.659
Marín y Ría de Pontevedra	16.775	30.243	504	3.866.434	–	–	–
Melilla	23.503	35.800	1.507	26.994.639	780.347	3.248	783.595
Motril	3.104	5.982	928	16.591.533	339.289	15.231	354.520
Pasaia	–	–	879	6.023.716	–	–	–
Sta. C. de Tenerife	180.371	309.611	12.088	185.297.791	4.378.840	794.343	5.173.183
Santander	785	1.169	1.334	21.582.224	193.074	16.747	209.821
Sevilla	84.133	140.404	1.065	5.337.340	–	19.503	19.503
Tarragona	92.321	147.246	2.452	36.548.266	–	1.394	1.394
Valencia	2.884.260	4.327.838	7.160	213.004.564	347.580	473.114	820.694
Vigo	122.426	208.556	1.551	28.842.348	–	171.800	171.800
Vilagarcía	18.654	33.153	242	1.632.421	–	2.199	2.199
TOTAL	**9.019.894**	**13.905.691**	**130.170**	**1.835.311.988**	**21.128.901**	**7.671.458**	**28.800.359**

3.1. Tráfico de mercancías
3.1.1. Resumen general del tráfico del Sistema Portuario
3.1.2. Tráfico portuario total
3.1.3. Otros datos de tráfico
3.1.4. Tráfico de mercancías embarcadas y desembarcadas
3.1.5. Tráfico exterior y de cabotaje
3.1.6. Tráfico de cabotaje más exterior
3.1.7 Mercancías en cabotaje
3.1.8. Mercancías en exterior
3.1.9. Mercancías en cabotaje y exterior
3.1.10. Pesca capturada. Toneladas y valor en primera venta
3.1.11. Avituallamientos y Tráfico interior
3.1.12. Clasificación de las mercancías por áreas y países de origen y destino (incluido tránsito)
3.1.13. Países de origen y destino
3.1.14. Clasificación por su naturaleza
3.1.15. Mercancías transbordadas
3.1.16. Clasificación de las mercancías por el medio de transporte de entrada o salida del puerto
3.1.17. Tráfico de contenedores
3.2. Tráfico de buques
3.3. Tráfico de pasaje
3.4. Desglose estadístico de las Autoridades Portuarias

3.1.4. Tráfico de mercancías embarcadas y desembarcadas | *Loaded and unloaded goods traffic*

	EMBARCADAS *LOADED*					DESEMBARCADAS *UNLOADED*					Transbor-dadas *Trans-hippeds*	
	Cabotaje *Domestic*	Exterior *Foreign*	Avituall. *Supplies*	T. interior *Local t.*	Total *Total*	Cabotaje *Domestic*	Exterior *Foreign*	Pesca *Fishing*	T. interior *Local t.*	Total *Total*		
A Coruña	714.195	2.550.376	78.920	168.415	3.511.906	350.847	7.789.218	45.481	–	8.185.546	3.011	11
Alicante	589.508	1.083.699	10.124	10	1.683.341	259.641	404.863	305	–	664.809	–	2
Almería	419.069	1.570.947	59.631	–	2.049.647	188.913	2.629.223	4.092	–	2.822.228	2.553	4
Avilés	168.022	2.221.566	43.670	–	2.433.258	190.591	2.045.472	13.344	–	2.249.407	–	4
Bahía de Algeciras	4.897.154	33.697.723	2.826.762	2.442.521	43.864.160	3.933.237	43.240.493	1.290	13.716	47.188.736	96.652	91
Bahía de Cádiz	432.607	1.246.212	123.526	–	1.802.345	334.378	1.547.761	21.362	–	1.903.501	22.917	3
Baleares	3.065.276	220.152	267.042	–	3.552.470	7.650.500	535.221	3.375	–	8.189.096	–	11
Barcelona	3.827.903	16.641.563	1.040.382	–	21.509.848	3.009.611	17.912.122	2.743	–	20.924.476	–	42
Bilbao	879.893	9.473.464	122.220	174.165	10.649.742	362.749	18.884.665	–	174.165	19.421.579	–	30
Cartagena	1.407.436	6.571.704	62.821	36.671	8.078.632	1.243.603	20.151.696	656	36.671	21.432.626	–	29
Castellón	1.575.754	3.894.576	28.560	–	5.498.890	247.704	8.161.766	4.616	–	8.414.086	–	13
Ceuta	347.722	91.862	617.799	–	1.057.383	1.102.022	352.237	59	–	1.454.318	–	2
Ferrol-San Cibrao	333.434	2.254.573	13.705	14.165	2.615.877	107.903	9.810.057	296	–	9.918.256	5.511	12
Gijón	436.339	3.195.930	96.236	2	3.728.507	725.547	13.410.217	10.135	–	14.145.899	–	17
Huelva	5.208.867	4.776.578	128.526	3.500	10.117.471	1.838.431	14.545.627	2.434	3.500	16.389.992	–	26
Las Palmas	2.175.041	4.770.837	2.421.447	–	9.367.325	6.042.782	6.429.810	1.164	–	12.473.756	29	21
Málaga	419.006	1.377.070	101.667	–	1.897.743	152.194	850.524	562	–	1.003.280	–	2
Marín y Ría de Pontevedra	61.041	537.940	26.595	–	625.576	75.357	1.168.536	2.084	–	1.245.977	–	1
Melilla	188.511	5.236	23.664	–	217.411	591.612	180.372	–	–	771.984	–	
Motril	126.745	320.525	32.250	–	479.520	1.033.446	442.587	2.399	–	1.478.432	–	1
Pasaia	5.192	1.229.188	27.706	–	1.262.086	54.385	1.617.243	21.863	–	1.693.491	–	2
Sta. C. de Tenerife	4.071.634	363.860	866.510	193	5.302.197	4.639.470	3.195.890	5.537	–	7.840.897	2.530	13
Santander	35.493	2.175.880	45.955	–	2.257.328	49.888	2.667.485	4.350	–	2.721.723	–	4
Sevilla	869.126	1.420.580	41.376	–	2.331.082	397.406	1.699.178	–	–	2.096.584	–	4
Tarragona	2.449.162	4.757.352	95.794	34.854	7.337.162	1.663.760	19.019.089	4.108	34.830	20.721.787	–	28
Valencia	4.057.561	30.357.587	454.942	–	34.870.090	2.827.692	27.310.237	1.886	–	30.139.815	–	65
Vigo	136.406	1.897.561	218.809	120	2.252.896	405.896	1.446.900	80.241	–	1.933.037	–	4
Vilagarcía	235.215	154.860	3.703	–	393.778	121.261	451.452	–	–	572.713	–	
TOTAL	**39.133.311**	**138.859.401**	**9.880.342**	**2.874.616**	**190.747.670**	**39.600.825**	**227.899.941**	**234.382**	**262.882**	**267.998.031**	**133.203**	**458**

3.1. Tráfico de mercancías
3.1.1. Resumen general del tráfico del Sistema Portuario
3.1.2. Tráfico portuario total
3.1.3. Otros datos de tráfico
3.1.4. Tráfico de mercancías embarcadas y desembarcadas
3.1.5. Tráfico exterior y de cabotaje
3.1.6. Tráfico de cabotaje más exterior
3.1.7 Mercancías en cabotaje
3.1.8. Mercancías en exterior
3.1.9. Mercancías en cabotaje y exterior
3.1.10. Pesca capturada. Toneladas y valor en primera venta
3.1.11. Avituallamientos y Tráfico interior
3.1.12. Clasificación de las mercancías por áreas y países de origen y destino (incluido tránsito)
3.1.13. Países de origen y destino
3.1.14. Clasificación por su naturaleza
3.1.15. Mercancías transbordadas
3.1.16. Clasificación de las mercancías por el medio de transporte de entrada o salida del puerto
3.1.17. Tráfico de contenedores
3.2. Tráfico de buques
3.3. Tráfico de pasaje
3.4. Desglose estadístico de las Autoridades Portuarias

3.1.5. Tráfico exterior y de cabotaje | *Foreign and domestic traffic*

	EXTERIOR *FOREIGN*			CABOTAJE *DOMESTIC*			Transbordadas *Transhipped*	Pesca, avitualla-miento y tráf. interior *Fishing supplies & local traffic*	TOTAL *TOTAL*
	Embarcadas *Loaded*	Desembarcadas *Unloaded*	Total *Total*	Embarcadas *Loaded*	Desembarcadas *Unloaded*	Total *Total*			
A Coruña	2.550.376	7.789.218	10.339.594	714.195	350.847	1.065.042	3.011	292.816	11.700.463
Alicante	1.083.699	404.863	1.488.562	589.508	259.641	849.149	–	10.439	2.348.150
Almería	1.570.947	2.629.223	4.200.170	419.069	188.913	607.982	2.553	63.723	4.874.427
Avilés	2.221.566	2.045.472	4.267.038	168.022	190.591	358.613	–	57.014	4.682.666
Bahía de Algeciras	33.697.722	43.240.491	76.938.213	4.897.153	3.933.237	8.830.390	96.652	5.284.289	91.149.549
Bahía de Cádiz	1.246.212	1.547.761	2.793.973	432.607	334.378	766.985	22.917	144.888	3.728.763
Baleares	220.152	535.221	755.373	3.065.276	7.650.500	10.715.776	–	270.417	11.741.566
Barcelona	16.641.563	17.912.122	34.553.685	3.827.904	3.009.611	6.837.515	–	1.043.125	42.434.325
Bilbao	9.473.465	18.884.666	28.358.131	879.893	362.749	1.242.642	–	470.550	30.071.322
Cartagena	6.571.704	20.151.696	26.723.400	1.407.436	1.243.603	2.651.039	–	136.819	29.511.258
Castellón	3.894.576	8.161.766	12.056.342	1.575.754	247.704	1.823.458	–	33.176	13.912.976
Ceuta	91.862	352.237	444.099	347.722	1.102.022	1.449.744	–	617.858	2.511.701
Ferrol-San Cibrao	2.254.573	9.810.057	12.064.630	333.434	107.903	441.337	5.511	28.166	12.539.644
Gijón	3.195.930	13.410.217	16.606.147	436.339	725.547	1.161.886	–	106.373	17.874.404
Huelva	4.776.578	14.545.627	19.322.205	5.208.867	1.838.431	7.047.297	–	137.960	26.507.463
Las Palmas	4.770.837	6.429.810	11.200.647	2.175.041	6.042.782	8.217.823	29	2.422.611	21.841.110
Málaga	1.377.070	850.524	2.227.594	419.006	152.194	571.200	–	102.229	2.901.023
Marín y Ría de Pontevedra	537.940	1.168.536	1.706.476	61.041	75.357	136.398	–	28.679	1.871.553
Melilla	5.236	180.372	185.608	188.511	591.612	780.123	–	23.664	989.395
Motril	320.525	442.587	763.112	126.745	1.033.446	1.160.191	–	34.649	1.957.952
Pasaia	1.229.188	1.617.243	2.846.431	5.192	54.385	59.577	–	49.569	2.955.578
Sta. C. de Tenerife	363.860	3.195.891	3.559.751	4.071.634	4.639.470	8.711.104	2.530	872.240	13.145.624
Santander	2.175.880	2.667.485	4.843.365	35.493	49.888	85.381	–	50.305	4.979.051
Sevilla	1.420.580	1.699.178	3.119.758	869.126	397.406	1.266.532	–	41.376	4.427.666
Tarragona	4.757.352	19.019.089	23.776.441	2.449.162	1.663.760	4.112.921	–	169.586	28.058.947
Valencia	30.357.587	27.310.237	57.667.824	4.057.561	2.827.692	6.885.253	–	456.828	65.009.905
Vigo	1.897.561	1.446.900	3.344.461	136.406	405.896	542.302	–	299.170	4.185.933
Vilagarcía	154.860	451.452	606.312	235.215	121.261	356.476	–	3.703	966.491
TOTAL	**138.859.401**	**227.899.941**	**366.759.342**	**39.133.311**	**39.600.825**	**78.734.136**	**133.203**	**13.252.220**	**458.878.905**

3.1. Tráfico de mercancías
3.1.1. Resumen general del tráfico del Sistema Portuario
3.1.2. Tráfico portuario total
3.1.3. Otros datos de tráfico
3.1.4. Tráfico de mercancías embarcadas y desembarcadas
3.1.5. Tráfico exterior y de cabotaje
3.1.6. Tráfico de cabotaje más exterior
3.1.7 Mercancías en cabotaje
3.1.8. Mercancías en exterior
3.1.9. Mercancías en cabotaje y exterior
3.1.10. Pesca capturada. Toneladas y valor en primera venta
3.1.11. Avituallamientos y Tráfico interior
3.1.12. Clasificación de las mercancías por áreas y países de origen y destino (incluido tránsito)
3.1.13. Países de origen y destino
3.1.14. Clasificación por su naturaleza
3.1.15. Mercancías transbordadas
3.1.16. Clasificación de las mercancías por el medio de transporte de entrada o salida del puerto
3.1.17. Tráfico de contenedores
3.2. Tráfico de buques
3.3. Tráfico de pasaje
3.4. Desglose estadístico de las Autoridades Portuarias

3.1.5.1. Comercio nacional y exterior | *Domestic and foreign trade*

	NACIONAL *DOMESTIC*	EXTERIOR *FOREIGN*			MERCANCÍAS EN TRÁNSITO MARÍTIMO (1) *GOODS IN MARITIME TRANSIT*	MERCANCÍAS TRANSBORDADAS *TRANSHIPPED GOODS*	TARAS TOTALES *TOTAL TARE*	TOTAL(2) *TOTAL*
	Embarc.+Desembarc. *Loaded+Unloaded.*	Exportadas *Loaded*	Importadas *Unloaded*	Total *Total*				
A Coruña	1.062.777	2.545.220	7.786.653	10.331.873	–	3.011	9.986	11.407.647
Alicante	849.149	1.083.699	404.863	1.488.562	–	–	–	2.337.711
Almería	537.767	1.510.808	2.592.428	4.103.236	–	2.553	167.149	4.810.704
Avilés	358.613	2.221.566	2.045.472	4.267.038	–	–	–	4.625.652
Bahía de Algeciras	51.362	7.744.043	16.728.357	24.472.400	49.459.490	96.652	11.785.353	85.865.259
Bahía de Cádiz	514.305	1.133.713	1.419.942	2.553.655	132.311	22.917	360.687	3.583.875
Baleares	6.151.518	220.140	535.092	755.232	–	–	4.564.399	11.471.149
Barcelona	3.945.228	11.326.452	13.064.205	24.390.657	6.017.027	–	7.038.288	41.391.199
Bilbao	1.242.642	9.473.464	18.884.665	28.358.129	–	–	–	29.600.772
Cartagena	2.606.293	6.515.895	20.004.694	26.520.589	83.971	–	163.586	29.374.439
Castellón	1.814.054	3.681.487	7.949.451	11.630.938	31.335	–	403.473	13.879.800
Ceuta	904.175	90.414	352.067	442.481	5.579	–	541.608	1.893.843
Ferrol-San Cibrao	441.257	2.252.633	9.808.791	12.061.424	–	5.511	3.286	12.511.478
Gijón	1.109.964	2.790.225	12.949.002	15.739.227	790.711	–	128.131	17.768.033
Huelva	6.871.233	4.247.397	13.904.629	18.152.026	1.286.005	–	60.239	26.369.503
Las Palmas	5.911.876	678.377	2.331.052	3.009.429	7.194.189	29	3.302.976	19.418.499
Málaga	366.907	1.118.351	550.547	1.668.898	524.743	–	238.246	2.798.794
Marín y Ría de Pontevedra	105.593	511.941	1.136.613	1.648.554	25.713	–	63.014	1.842.874
Melilla	429.773	1.099	156.076	157.175	–	–	378.783	965.731
Motril	1.122.382	299.910	438.491	738.401	10.104	–	52.416	1.923.303
Pasaia	54.730	1.223.466	1.616.369	2.839.835	11.443	–	–	2.906.009
Sta. C. de Tenerife	6.745.194	344.707	3.111.151	3.455.858	49.326	2.530	2.020.476	12.273.384
Santander	85.360	2.037.747	2.547.571	4.585.318	451	–	257.617	4.928.746
Sevilla	1.173.001	1.418.032	1.699.040	3.117.072	–	–	96.217	4.386.290
Tarragona	3.090.117	3.920.121	17.614.248	21.534.369	2.948.411	–	316.465	27.889.362
Valencia	2.867.599	13.005.078	10.552.555	23.557.633	27.026.399	–	11.101.446	64.553.077
Vigo	446.338	1.596.606	1.088.496	2.685.102	276.098	–	479.225	3.886.763
Vilagarcía	264.743	116.366	449.384	565.750	58.343	–	73.952	962.788
TOTAL	**51.123.950**	**83.108.957**	**171.721.904**	**254.830.861**	**95.931.649**	**133.203**	**43.607.018**	**445.626.684**

(1) No incluye taras / Tares not included
(2) No incluye pesca, avituallamiento ni tráfico interior / Fish, supplies and local traffic not included

3.1. Tráfico de mercancías
3.1.1. Resumen general del tráfico del Sistema Portuario
3.1.2. Tráfico portuario total
3.1.3. Otros datos de tráfico
3.1.4. Tráfico de mercancías embarcadas y desembarcadas
3.1.5. Tráfico exterior y de cabotaje
3.1.6. Tráfico de cabotaje más exterior
3.1.7 Mercancías en cabotaje
3.1.8. Mercancías en exterior
3.1.9. Mercancías en cabotaje y exterior
3.1.10. Pesca capturada. Toneladas y valor en primera venta
3.1.11. Avituallamientos y Tráfico interior
3.1.12. Clasificación de las mercancías por áreas y países de origen y destino (incluido tránsito)
3.1.13. Países de origen y destino
3.1.14. Clasificación por su naturaleza
3.1.15. Mercancías transbordadas
3.1.16. Clasificación de las mercancías por el medio de transporte de entrada o salida del puerto
3.1.17. Tráfico de contenedores
3.2. Tráfico de buques
3.3. Tráfico de pasaje
3.4. Desglose estadístico de las Autoridades Portuarias

3.1.6. Tráfico de cabotaje más exterior | *Domestic plus foreign traffic*

	CABOTAJE + EXTERIOR *DOMESTIC + FOREIGN*				Pesca, avituallamiento y tráfico interior *Fishing, supplies & local traffic*	TOTAL *TOTAL*
	Embarcadas *Loaded*	Desembarcadas *Unloaded*	Transbordadas *Transhipped*	Total *Total*		
A Coruña	3.264.571	8.140.065	3.011	11.407.647	292.816	11.700.463
Alicante	1.673.207	664.504	–	2.337.711	10.439	2.348.150
Almería	1.990.016	2.818.136	2.553	4.810.705	63.723	4.874.427
Avilés	2.389.588	2.236.063	–	4.625.651	57.014	4.682.666
Bahía de Algeciras	38.594.877	47.173.730	96.652	85.865.259	5.284.289	91.149.549
Bahía de Cádiz	1.678.819	1.882.139	22.917	3.583.875	144.888	3.728.763
Baleares	3.285.428	8.185.721	–	11.471.149	270.417	11.741.566
Barcelona	20.469.466	20.921.733	–	41.391.199	1.043.125	42.434.325
Bilbao	10.353.357	19.247.414	–	29.600.771	470.550	30.071.322
Cartagena	7.979.140	21.395.299	–	29.374.439	136.819	29.511.258
Castellón	5.470.330	8.409.470	–	13.879.800	33.176	13.912.976
Ceuta	439.584	1.454.259	–	1.893.843	617.858	2.511.701
Ferrol-San Cibrao	2.588.007	9.917.960	5.511	12.511.478	28.166	12.539.644
Gijón	3.632.269	14.135.764	–	17.768.033	106.373	17.874.404
Huelva	9.985.445	16.384.058	–	26.369.503	137.960	26.507.463
Las Palmas	6.945.878	12.472.592	29	19.418.499	2.422.611	21.841.110
Málaga	1.796.076	1.002.718	–	2.798.794	102.229	2.901.023
Marín y Ría de Pontevedra	598.981	1.243.893	–	1.842.874	28.679	1.871.553
Melilla	193.747	771.984	–	965.731	23.664	989.395
Motril	447.270	1.476.033	–	1.923.303	34.649	1.957.952
Pasaia	1.234.380	1.671.628	–	2.906.008	49.569	2.955.578
Sta. C. de Tenerife	4.435.494	7.835.360	2.530	12.273.384	872.240	13.145.624
Santander	2.211.373	2.717.373	–	4.928.746	50.305	4.979.051
Sevilla	2.289.706	2.096.584	–	4.386.290	41.376	4.427.666
Tarragona	7.206.514	20.682.849	–	27.889.362	169.586	28.058.947
Valencia	34.415.148	30.137.929	–	64.553.077	456.828	65.009.905
Vigo	2.033.967	1.852.796	–	3.886.763	299.170	4.185.933
Vilagarcía	390.075	572.713	–	962.788	3.703	966.491
TOTAL	**177.992.712**	**267.500.767**	**133.203**	**445.626.682**	**13.252.220**	**458.878.905**

3.1. Tráfico de mercancías
3.1.1. Resumen general del tráfico del Sistema Portuario
3.1.2. Tráfico portuario total
3.1.3. Otros datos de tráfico
3.1.4. Tráfico de mercancías embarcadas y desembarcadas
3.1.5. Tráfico exterior y de cabotaje
3.1.6. Tráfico de cabotaje más exterior
3.1.7 Mercancías en cabotaje
3.1.8. Mercancías en exterior
3.1.9. Mercancías en cabotaje y exterior
3.1.10. Pesca capturada. Toneladas y valor en primera venta
3.1.11. Avituallamientos y Tráfico interior
3.1.12. Clasificación de las mercancías por áreas y países de origen y destino (incluido tránsito)
3.1.13. Países de origen y destino
3.1.14. Clasificación por su naturaleza
3.1.15. Mercancías transbordadas
3.1.16. Clasificación de las mercancías por el medio de transporte de entrada o salida del puerto
3.1.17. Tráfico de contenedores
3.2. Tráfico de buques
3.3. Tráfico de pasaje
3.4. Desglose estadístico de las Autoridades Portuarias

3.1.7.1. Graneles líquidos (Toneladas) | *Liquid bulk (Tonnes)*

	MUELLES DEL SERVICIO *PORT AUTHORITY QUAYS*			MUELLES DE PARTICULARES *PRIVATE QUAYS*			TOTAL *TOTAL*		
	Embarcadas *Loaded*	Desembarcadas *Unloaded*	Total *Total*	Embarcadas *Loaded*	Desembarcadas *Unloaded*	Total *Total*	Embarcadas *Loaded*	Desembarcadas *Unloaded*	Total *Total*
A Coruña	586.704	74.983	661.687	–	–	–	586.704	74.983	661.687
Alicante	–	–	–	–	–	–	–	–	–
Almería	–	–	–	–	–	–	–	–	–
Avilés	81.448	–	81.448	–	27.248	27.248	81.448	27.248	108.696
Bahía de Algeciras	7.597	523.374	530.971	2.822.183	999.032	3.821.215	2.829.780	1.522.406	4.352.186
Bahía de Cádiz	2	18.614	18.616	–	–	–	2	18.614	18.616
Baleares	–	402.183	402.183	–	584.206	584.206	–	986.389	986.389
Barcelona	118.780	1.050.711	1.169.491	2.500	–	2.500	121.280	1.050.711	1.171.991
Bilbao	9.250	15.239	24.489	566.634	122.441	689.075	575.884	137.680	713.564
Cartagena	944.433	1.076.490	2.020.923	–	–	–	944.433	1.076.490	2.020.923
Castellón	–	106.226	106.226	1.538.630	43.311	1.581.941	1.538.630	149.537	1.688.167
Ceuta	11.027	403.782	414.809	–	–	–	11.027	403.782	414.809
Ferrol-San Cibrao	–	–	–	68.895	70.306	139.201	68.895	70.306	139.201
Gijón	3.250	452.816	456.066	–	–	–	3.250	452.816	456.066
Huelva	1.849.728	320.069	2.169.797	1.980.083	1.146.975	3.127.058	3.829.811	1.467.043	5.296.854
Las Palmas	21.293	1.708.581	1.729.874	15.768	814.475	830.243	37.061	2.523.056	2.560.117
Málaga	–	–	–	–	–	–	–	–	–
Marín y Ría de Pontevedra	–	–	–	–	–	–	–	–	–
Melilla	–	60.771	60.771	–	–	–	–	60.771	60.771
Motril	–	967.336	967.336	–	–	–	–	967.336	967.336
Pasaia	–	–	–	–	–	–	–	–	–
Sta. C. de Tenerife	456.940	517.048	973.988	1.449.164	1.080.323	2.529.487	1.906.104	1.597.371	3.503.474
Santander	–	–	–	–	5.470	5.470	–	5.470	5.470
Sevilla	3.102	7.797	10.899	–	9.079	9.079	3.102	16.876	19.978
Tarragona	45.130	112.770	157.900	1.344.896	1.286.840	2.631.735	1.390.026	1.399.610	2.789.635
Valencia	11.353	259.831	271.184	–	–	–	11.353	259.831	271.184
Vigo	–	38.404	38.404	–	–	–	–	38.404	38.404
Vilagarcía	20.603	28.889	49.492	–	–	–	20.603	28.889	49.492
TOTAL	**4.170.640**	**8.145.914**	**12.316.554**	**9.788.753**	**6.189.705**	**15.978.458**	**13.959.393**	**14.335.619**	**28.295.010**

3.1. Tráfico de mercancías
3.1.1. Resumen general del tráfico del Sistema Portuario
3.1.2. Tráfico portuario total
3.1.3. Otros datos de tráfico
3.1.4. Tráfico de mercancías embarcadas y desembarcadas
3.1.5. Tráfico exterior y de cabotaje
3.1.6. Tráfico de cabotaje más exterior
3.1.7 Mercancías en cabotaje
3.1.8. Mercancías en exterior
3.1.9. Mercancías en cabotaje y exterior
3.1.10. Pesca capturada. Toneladas y valor en primera venta
3.1.11. Avituallamientos y Tráfico interior
3.1.12. Clasificación de las mercancías por áreas y países de origen y destino (incluido tránsito)
3.1.13. Países de origen y destino
3.1.14. Clasificación por su naturaleza
3.1.15. Mercancías transbordadas
3.1.16. Clasificación de las mercancías por el medio de transporte de entrada o salida del puerto
3.1.17. Tráfico de contenedores
3.2. Tráfico de buques
3.3. Tráfico de pasaje
3.4. Desglose estadístico de las Autoridades Portuarias

3.1.7.2. Graneles sólidos (Toneladas) | *Solid bulk (Tonnes)*

	MUELLES DEL SERVICIO *PORT AUTHORITY QUAYS*			MUELLES DE PARTICULARES *PRIVATE QUAYS*			TOTAL *TOTAL*		
	Embarcadas *Loaded*	Desembarcadas *Unloaded*	Total *Total*	Embarcadas *Loaded*	Desembarcadas *Unloaded*	Total *Total*	Embarcadas *Loaded*	Desembarcadas *Unloaded*	Total *Total*
A Coruña	119.821	245.103	364.924	–	–	–	119.821	245.103	364.924
Alicante	–	18.987	18.987	–	–	–	–	18.987	18.987
Almería	81.978	84.236	166.214	183.204	50.599	233.803	265.182	134.835	400.017
Avilés	86.044	55.375	141.419	–	107.568	107.568	86.044	162.943	248.987
Bahía de Algeciras	13	24.025	24.038	162.915	50.728	213.643	162.928	74.753	237.681
Bahía de Cádiz	30.219	16.024	46.243	–	–	–	30.219	16.024	46.243
Baleares	86.960	1.001.113	1.088.073	11.450	4.800	16.250	98.410	1.005.913	1.104.323
Barcelona	15.760	144.846	160.606	3.447	–	3.447	19.207	144.846	164.053
Bilbao	84.591	71.528	156.119	–	3.010	3.010	84.591	74.538	159.129
Cartagena	307.320	145.051	452.371	–	–	–	307.320	145.051	452.371
Castellón	19.400	74.185	93.585	15.753	16.393	32.146	35.153	90.578	125.731
Ceuta	–	63.426	63.426	–	–	–	–	63.426	63.426
Ferrol-San Cibrao	13.484	5.003	18.487	223.221	32.514	255.735	236.705	37.517	274.222
Gijón	404.244	253.460	657.704	–	–	–	404.244	253.460	657.704
Huelva	900.831	235.253	1.136.084	80.387	–	80.387	981.217	235.253	1.216.470
Las Palmas	15.902	119.574	135.476	–	–	–	15.902	119.574	135.476
Málaga	58.775	24.878	83.653	–	–	–	58.775	24.878	83.653
Marín y Ría de Pontevedra	3.638	48.588	52.226	–	–	–	3.638	48.588	52.226
Melilla	–	9.000	9.000	–	–	–	–	9.000	9.000
Motril	13.141	27.057	40.198	–	–	–	13.141	27.057	40.198
Pasaia	–	43.062	43.062	–	–	–	–	43.062	43.062
Sta. C. de Tenerife	25.230	262.768	287.998	2.254	–	2.254	27.484	262.768	290.252
Santander	34.866	25.549	60.415	–	18.869	18.869	34.866	44.418	79.284
Sevilla	25.728	19.252	44.980	–	5.033	5.033	25.728	24.285	50.013
Tarragona	–	–	–	931.514	103.889	1.035.403	931.514	103.889	1.035.403
Valencia	152.665	143.593	296.258	–	–	–	152.665	143.593	296.258
Vigo	–	289.453	289.453	–	–	–	–	289.453	289.453
Vilagarcía	–	48.591	48.591	–	–	–	–	48.591	48.591
TOTAL	**2.480.610**	**3.498.980**	**5.979.590**	**1.614.145**	**393.403**	**2.007.548**	**4.094.754**	**3.892.383**	**7.987.137**

3.1. Tráfico de mercancías
3.1.1. Resumen general del tráfico del Sistema Portuario
3.1.2. Tráfico portuario total
3.1.3. Otros datos de tráfico
3.1.4. Tráfico de mercancías embarcadas y desembarcadas
3.1.5. Tráfico exterior y de cabotaje
3.1.6. Tráfico de cabotaje más exterior
3.1.7 Mercancías en cabotaje
3.1.8. Mercancías en exterior
3.1.9. Mercancías en cabotaje y exterior
3.1.10. Pesca capturada. Toneladas y valor en primera venta
3.1.11. Avituallamientos y Tráfico interior
3.1.12. Clasificación de las mercancías por áreas y países de origen y destino (incluido tránsito)
3.1.13. Países de origen y destino
3.1.14. Clasificación por su naturaleza
3.1.15. Mercancías transbordadas
3.1.16. Clasificación de las mercancías por el medio de transporte de entrada o salida del puerto
3.1.17. Tráfico de contenedores
3.2. Tráfico de buques
3.3. Tráfico de pasaje
3.4. Desglose estadístico de las Autoridades Portuarias

3.1.7.2.1. Graneles sólidos sin instalación especial (Toneladas) | *Solid bulk handled without special facilities (Tonnes)*

	MUELLES DEL SERVICIO *PORT AUTHORITY QUAYS*			MUELLES DE PARTICULARES *PRIVATE QUAYS*			TOTAL *TOTAL*		
	Embarcadas *Loaded*	Desembarcadas *Unloaded*	Total *Total*	Embarcadas *Loaded*	Desembarcadas *Unloaded*	Total *Total*	Embarcadas *Loaded*	Desembarcadas *Unloaded*	Total *Total*
A Coruña	39.370	65.143	104.513	–	–	–	39.370	65.143	104.513
Alicante	–	18.987	18.987	–	–	–	–	18.987	18.987
Almería	81.978	84.236	166.214	–	–	–	81.978	84.236	166.214
Avilés	86.044	55.375	141.419	–	–	–	86.044	55.375	141.419
Bahía de Algeciras	13	370	383	–	28.835	28.835	13	29.205	29.218
Bahía de Cádiz	30.219	16.024	46.243	–	–	–	30.219	16.024	46.243
Baleares	79.459	984.213	1.063.672	–	–	–	79.459	984.213	1.063.672
Barcelona	–	79.234	79.234	–	–	–	–	79.234	79.234
Bilbao	8.691	50.028	58.719	–	3.010	3.010	8.691	53.038	61.729
Cartagena	307.320	9.322	316.642	–	–	–	307.320	9.322	316.642
Castellón	19.400	74.185	93.585	15.753	16.393	32.146	35.153	90.578	125.731
Ceuta	–	43.050	43.050	–	–	–	–	43.050	43.050
Ferrol-San Cibrao	13.484	–	13.484	–	–	–	13.484	–	13.484
Gijón	86.330	253.460	339.790	–	–	–	86.330	253.460	339.790
Huelva	900.831	235.253	1.136.084	–	–	–	900.831	235.253	1.136.084
Las Palmas	15.902	20.373	36.275	–	–	–	15.902	20.373	36.275
Málaga	58.775	24.878	83.653	–	–	–	58.775	24.878	83.653
Marín y Ría de Pontevedra	3.638	48.588	52.226	–	–	–	3.638	48.588	52.226
Melilla	–	–	–	–	–	–	–	–	–
Motril	13.141	5.057	18.198	–	–	–	13.141	5.057	18.198
Pasaia	–	43.062	43.062	–	–	–	–	43.062	43.062
Sta. C. de Tenerife	16.781	179.657	196.438	2.254	–	2.254	19.035	179.657	198.692
Santander	9.084	25.549	34.633	–	18.869	18.869	9.084	44.418	53.502
Sevilla	25.728	19.252	44.980	–	5.033	5.033	25.728	24.285	50.013
Tarragona	–	–	–	51.615	69.054	120.669	51.615	69.054	120.669
Valencia	152.665	143.593	296.258	–	–	–	152.665	143.593	296.258
Vigo	–	6.364	6.364	–	–	–	–	6.364	6.364
Vilagarcía	–	–	–	–	–	–	–	–	–
TOTAL	**1.948.853**	**2.485.253**	**4.434.106**	**69.622**	**141.194**	**210.816**	**2.018.475**	**2.626.447**	**4.644.922**

3.1. Tráfico de mercancías
3.1.1. Resumen general del tráfico del Sistema Portuario
3.1.2. Tráfico portuario total
3.1.3. Otros datos de tráfico
3.1.4. Tráfico de mercancías embarcadas y desembarcadas
3.1.5. Tráfico exterior y de cabotaje
3.1.6. Tráfico de cabotaje más exterior
3.1.7 Mercancías en cabotaje
3.1.8. Mercancías en exterior
3.1.9. Mercancías en cabotaje y exterior
3.1.10. Pesca capturada. Toneladas y valor en primera venta
3.1.11. Avituallamientos y Tráfico interior
3.1.12. Clasificación de las mercancías por áreas y países de origen y destino (incluido tránsito)
3.1.13. Países de origen y destino
3.1.14. Clasificación por su naturaleza
3.1.15. Mercancías transbordadas
3.1.16. Clasificación de las mercancías por el medio de transporte de entrada o salida del puerto
3.1.17. Tráfico de contenedores
3.2. Tráfico de buques
3.3. Tráfico de pasaje
3.4. Desglose estadístico de las Autoridades Portuarias

3.1.7.2.2. Graneles sólidos por instalación especial (Toneladas) | *Solid bulk handled by special facilities (Tonnes)*

	MUELLES DEL SERVICIO *PORT AUTHORITY QUAYS*			MUELLES DE PARTICULARES *PRIVATE QUAYS*			TOTAL *TOTAL*		
	Embarcadas *Loaded*	Desembarcadas *Unloaded*	Total *Total*	Embarcadas *Loaded*	Desembarcadas *Unloaded*	Total *Total*	Embarcadas *Loaded*	Desembarcadas *Unloaded*	Total *Total*
A Coruña	80.451	179.960	260.411	–	–	–	80.451	179.960	260.411
Alicante	–	–	–	–	–	–	–	–	–
Almería	–	–	–	183.204	50.599	233.803	183.204	50.599	233.803
Avilés	–	–	–	–	107.568	107.568	–	107.568	107.568
Bahía de Algeciras	–	23.655	23.655	162.915	21.893	184.808	162.915	45.548	208.463
Bahía de Cádiz	–	–	–	–	–	–	–	–	–
Baleares	7.501	16.900	24.401	11.450	4.800	16.250	18.951	21.700	40.651
Barcelona	15.760	65.612	81.372	3.447	–	3.447	19.207	65.612	84.819
Bilbao	75.900	21.500	97.400	–	–	–	75.900	21.500	97.400
Cartagena	–	135.729	135.729	–	–	–	–	135.729	135.729
Castellón	–	–	–	–	–	–	–	–	–
Ceuta	–	20.376	20.376	–	–	–	–	20.376	20.376
Ferrol-San Cibrao	–	5.003	5.003	223.221	32.514	255.735	223.221	37.517	260.738
Gijón	317.914	–	317.914	–	–	–	317.914	–	317.914
Huelva	–	–	–	80.387	–	80.387	80.387	–	80.387
Las Palmas	–	99.201	99.201	–	–	–	–	99.201	99.201
Málaga	–	–	–	–	–	–	–	–	–
Marín y Ría de Pontevedra	–	–	–	–	–	–	–	–	–
Melilla	–	9.000	9.000	–	–	–	–	9.000	9.000
Motril	–	22.000	22.000	–	–	–	–	22.000	22.000
Pasaia	–	–	–	–	–	–	–	–	–
Sta. C. de Tenerife	8.449	83.111	91.560	–	–	–	8.449	83.111	91.560
Santander	25.782	–	25.782	–	–	–	25.782	–	25.782
Sevilla	–	–	–	–	–	–	–	–	–
Tarragona	–	–	–	879.899	34.835	914.734	879.899	34.835	914.734
Valencia	–	–	–	–	–	–	–	–	–
Vigo	–	283.089	283.089	–	–	–	–	283.089	283.089
Vilagarcía	–	48.591	48.591	–	–	–	–	48.591	48.591
TOTAL	**531.757**	**1.013.727**	**1.545.484**	**1.544.523**	**252.209**	**1.796.732**	**2.076.280**	**1.265.936**	**3.342.216**

3.1. Tráfico de mercancías
3.1.1. Resumen general del tráfico del Sistema Portuario
3.1.2. Tráfico portuario total
3.1.3. Otros datos de tráfico
3.1.4. Tráfico de mercancías embarcadas y desembarcadas
3.1.5. Tráfico exterior y de cabotaje
3.1.6. Tráfico de cabotaje más exterior
3.1.7 Mercancías en cabotaje
3.1.8. Mercancías en exterior
3.1.9. Mercancías en cabotaje y exterior
3.1.10. Pesca capturada. Toneladas y valor en primera venta
3.1.11. Avituallamientos y Tráfico interior
3.1.12. Clasificación de las mercancías por áreas y países de origen y destino (incluido tránsito)
3.1.13. Países de origen y destino
3.1.14. Clasificación por su naturaleza
3.1.15. Mercancías transbordadas
3.1.16. Clasificación de las mercancías por el medio de transporte de entrada o salida del puerto
3.1.17. Tráfico de contenedores
3.2. Tráfico de buques
3.3. Tráfico de pasaje
3.4. Desglose estadístico de las Autoridades Portuarias

3.1.7.3. Mercancía general (Toneladas) | *General cargo (Tonnes)*

	MUELLES DEL SERVICIO *PORT AUTHORITY QUAYS*			MUELLES DE PARTICULARES *PRIVATE QUAYS*			TOTAL *TOTAL*		
	Embarcadas *Loaded*	Desembarcadas *Unloaded*	Total *Total*	Embarcadas *Loaded*	Desembarcadas *Unloaded*	Total *Total*	Embarcadas *Loaded*	Desembarcadas *Unloaded*	Total *Total*
A Coruña	7.670	30.761	38.431	–	–	–	7.670	30.761	38.431
Alicante	–	1.737	1.737	589.508	238.917	828.425	589.508	240.654	830.162
Almería	153.887	54.078	207.965	–	–	–	153.887	54.078	207.965
Avilés	530	400	930	–	–	–	530	400	930
Bahía de Algeciras	1.781.944	2.315.243	4.097.187	122.502	20.835	143.337	1.904.446	2.336.078	4.240.524
Bahía de Cádiz	402.385	299.731	702.116	1	9	10	402.386	299.740	702.126
Baleares	2.966.866	5.658.198	8.625.064	–	–	–	2.966.866	5.658.198	8.625.064
Barcelona	3.687.416	1.814.054	5.501.470	–	–	–	3.687.416	1.814.054	5.501.470
Bilbao	219.411	149.106	368.517	7	1.425	1.432	219.418	150.531	369.949
Cartagena	155.683	21.882	177.565	–	180	180	155.683	22.062	177.745
Castellón	1.946	7.588	9.534	25	1	26	1.971	7.589	9.560
Ceuta	336.695	634.814	971.509			–	336.695	634.814	971.509
Ferrol-San Cibrao	27.834	80	27.914	–	–	–	27.834	80	27.914
Gijón	28.845	19.271	48.116	–	–	–	28.845	19.271	48.116
Huelva	397.838	136.135	533.973	–	–	–	397.838	136.135	533.973
Las Palmas	2.122.078	3.400.152	5.522.230	–	–	–	2.122.078	3.400.152	5.522.230
Málaga	344.944	118.504	463.448	15.287	8.812	24.099	360.231	127.316	487.547
Marín y Ría de Pontevedra	57.403	26.769	84.172	–	–	–	57.403	26.769	84.172
Melilla	188.511	521.841	710.352	–	–	–	188.511	521.841	710.352
Motril	113.604	39.053	152.657	–	–	–	113.604	39.053	152.657
Pasaia	5.192	11.323	16.515	–	–	–	5.192	11.323	16.515
Sta. C. de Tenerife	2.138.046	2.779.331	4.917.377	–	–	–	2.138.046	2.779.331	4.917.377
Santander	627	–	627	–	–	–	627	–	627
Sevilla	837.890	352.278	1.190.168	2.406	3.967	6.373	840.296	356.245	1.196.541
Tarragona	–	–	–	127.622	160.261	287.883	127.622	160.261	287.883
Valencia	3.411.933	1.932.347	5.344.280	481.610	491.921	973.531	3.893.543	2.424.268	6.317.811
Vigo	136.406	48.824	185.230	–	29.215	29.215	136.406	78.039	214.445
Vilagarcía	214.612	43.781	258.393	–	–	–	214.612	43.781	258.393
TOTAL	**19.740.196**	**20.417.281**	**40.157.477**	**1.338.968**	**955.543**	**2.294.511**	**21.079.164**	**21.372.824**	**42.451.988**

3.1. Tráfico de mercancías
3.1.1. Resumen general del tráfico del Sistema Portuario
3.1.2. Tráfico portuario total
3.1.3. Otros datos de tráfico
3.1.4. Tráfico de mercancías embarcadas y desembarcadas
3.1.5. Tráfico exterior y de cabotaje
3.1.6. Tráfico de cabotaje más exterior
3.1.7 Mercancías en cabotaje
3.1.8. Mercancías en exterior
3.1.9. Mercancías en cabotaje y exterior
3.1.10. Pesca capturada. Toneladas y valor en primera venta
3.1.11. Avituallamientos y Tráfico interior
3.1.12. Clasificación de las mercancías por áreas y países de origen y destino (incluido tránsito)
3.1.13. Países de origen y destino
3.1.14. Clasificación por su naturaleza
3.1.15. Mercancías transbordadas
3.1.16. Clasificación de las mercancías por el medio de transporte de entrada o salida del puerto
3.1.17. Tráfico de contenedores
3.2. Tráfico de buques
3.3. Tráfico de pasaje
3.4. Desglose estadístico de las Autoridades Portuarias

3.1.7.4. Total mercancías en cabotaje (Toneladas) | *Total goods in domestic traffic (Tonnes)*

	MUELLES DEL SERVICIO *PORT AUTHORITY QUAYS*			MUELLES DE PARTICULARES *PRIVATE QUAYS*			TOTAL *TOTAL*		
	Embarcadas *Loaded*	Desembarcadas *Unloaded*	Total *Total*	Embarcadas *Loaded*	Desembarcadas *Unloaded*	Total *Total*	Embarcadas *Loaded*	Desembarcadas *Unloaded*	Total *Total*
A Coruña	714.195	350.847	1.065.042	–	–	–	714.195	350.847	1.065.042
Alicante	–	20.724	20.724	589.508	238.917	828.425	589.508	259.641	849.149
Almería	235.865	138.314	374.179	183.204	50.599	233.803	419.069	188.913	607.982
Avilés	168.022	55.775	223.797	–	134.816	134.816	168.022	190.591	358.613
Bahía de Algeciras	1.789.554	2.862.642	4.652.196	3.107.600	1.070.595	4.178.195	4.897.154	3.933.237	8.830.391
Bahía de Cádiz	432.606	334.369	766.975	1	9	10	432.607	334.378	766.985
Baleares	3.053.826	7.061.494	10.115.320	11.450	589.006	600.456	3.065.276	7.650.500	10.715.776
Barcelona	3.821.956	3.009.611	6.831.567	5.947	–	5.947	3.827.903	3.009.611	6.837.514
Bilbao	313.252	235.873	549.125	566.641	126.876	693.517	879.893	362.749	1.242.642
Cartagena	1.407.436	1.243.423	2.650.859	–	180	180	1.407.436	1.243.603	2.651.039
Castellón	21.346	187.999	209.345	1.554.408	59.705	1.614.113	1.575.754	247.704	1.823.458
Ceuta	347.722	1.102.022	1.449.744	–	–	–	347.722	1.102.022	1.449.744
Ferrol-San Cibrao	41.318	5.083	46.401	292.116	102.820	394.936	333.434	107.903	441.337
Gijón	436.339	725.547	1.161.886	–	–	–	436.339	725.547	1.161.886
Huelva	3.148.397	691.456	3.839.853	2.060.470	1.146.975	3.207.444	5.208.867	1.838.431	7.047.297
Las Palmas	2.159.273	5.228.307	7.387.580	15.768	814.475	830.243	2.175.041	6.042.782	8.217.823
Málaga	403.719	143.382	547.101	15.287	8.812	24.099	419.006	152.194	571.200
Marín y Ría de Pontevedra	61.041	75.357	136.398	–	–	–	61.041	75.357	136.398
Melilla	188.511	591.612	780.123	–	–	–	188.511	591.612	780.123
Motril	126.745	1.033.446	1.160.191	–	–	–	126.745	1.033.446	1.160.191
Pasaia	5.192	54.385	59.577	–	–	–	5.192	54.385	59.577
Sta. C. de Tenerife	2.620.216	3.559.147	6.179.363	1.451.418	1.080.323	2.531.741	4.071.634	4.639.470	8.711.103
Santander	35.493	25.549	61.042	–	24.339	24.339	35.493	49.888	85.381
Sevilla	866.720	379.327	1.246.047	2.406	18.079	20.485	869.126	397.406	1.266.532
Tarragona	45.130	112.770	157.900	2.404.032	1.550.990	3.955.021	2.449.162	1.663.760	4.112.921
Valencia	3.575.951	2.335.771	5.911.722	481.610	491.921	973.531	4.057.561	2.827.692	6.885.253
Vigo	136.406	376.681	513.087	–	29.215	29.215	136.406	405.896	542.302
Vilagarcía	235.215	121.261	356.476	–	–	–	235.215	121.261	356.476
TOTAL	**26.391.446**	**32.062.174**	**58.453.620**	**12.741.865**	**7.538.651**	**20.280.516**	**39.133.311**	**39.600.825**	**78.734.135**

3.1. Tráfico de mercancías
3.1.1. Resumen general del tráfico del Sistema Portuario
3.1.2. Tráfico portuario total
3.1.3. Otros datos de tráfico
3.1.4. Tráfico de mercancías embarcadas y desembarcadas
3.1.5. Tráfico exterior y de cabotaje
3.1.6. Tráfico de cabotaje más exterior
3.1.7 Mercancías en cabotaje
3.1.8. Mercancías en exterior
3.1.9. Mercancías en cabotaje y exterior
3.1.10. Pesca capturada. Toneladas y valor en primera venta
3.1.11. Avituallamientos y Tráfico interior
3.1.12. Clasificación de las mercancías por áreas y países de origen y destino (incluido tránsito)
3.1.13. Países de origen y destino
3.1.14. Clasificación por su naturaleza
3.1.15. Mercancías transbordadas
3.1.16. Clasificación de las mercancías por el medio de transporte de entrada o salida del puerto
3.1.17. Tráfico de contenedores
3.2. Tráfico de buques
3.3. Tráfico de pasaje
3.4. Desglose estadístico de las Autoridades Portuarias

3.1.8.1. Graneles líquidos (Toneladas) | *Liquid bulk (Tonnes)*

	MUELLES DEL SERVICIO *PORT AUTHORITY QUAYS*			MUELLES DE PARTICULARES *PRIVATE QUAYS*			TOTAL *TOTAL*		
	Embarcadas *Loaded*	Desembarcadas *Unloaded*	Total *Total*	Embarcadas *Loaded*	Desembarcadas *Unloaded*	Total *Total*	Embarcadas *Loaded*	Desembarcadas *Unloaded*	Total *Total*
A Coruña	1.092.174	4.806.839	5.899.013	–	–	–	1.092.174	4.806.839	5.899.013
Alicante	27.931	32.692	60.623	–	–	–	27.931	32.692	60.623
Almería	–	11.121	11.121	–	–	–	–	11.121	11.121
Avilés	233.865	165.002	398.867	4.989	124.167	129.156	238.854	289.169	528.023
Bahía de Algeciras	573.061	348.687	921.748	4.693.156	14.120.497	18.813.653	5.266.217	14.469.184	19.735.401
Bahía de Cádiz	56.609	19.765	76.374	–	–	–	56.609	19.765	76.374
Baleares	–	20.231	20.231	–	418.016	418.016	–	438.247	438.247
Barcelona	2.144.136	4.710.501	6.854.637	81.200	2.502.121	2.583.321	2.225.336	7.212.622	9.437.958
Bilbao	254.779	777.849	1.032.628	2.776.497	11.238.763	14.015.260	3.031.276	12.016.612	15.047.888
Cartagena	4.760.681	16.938.294	21.698.975	–	–	–	4.760.681	16.938.294	21.698.975
Castellón	7	263.619	263.626	766.972	5.129.452	5.896.424	766.979	5.393.071	6.160.050
Ceuta	91.862	351.559	443.421	–	–	–	91.862	351.559	443.421
Ferrol-San Cibrao	–	1.928	1.928	452.823	1.931.124	2.383.947	452.823	1.933.052	2.385.875
Gijón	1.600	334.722	336.322	–	–	–	1.600	334.722	336.322
Huelva	1.776.748	147.177	1.923.925	1.982.543	12.285.395	14.267.938	3.759.291	12.432.573	16.191.863
Las Palmas	443.684	1.677.137	2.120.821	–	5.168	5.168	443.684	1.682.305	2.125.989
Málaga	53.538	22.846	76.384	–	–	–	53.538	22.846	76.384
Marín y Ría de Pontevedra	174	–	174	–	–	–	174	–	174
Melilla	–	–	–	–	–	–	–	–	–
Motril	–	159.631	159.631	–	–	–	–	159.631	159.631
Pasaia	–	–	–	–	–	–	–	–	–
Sta. C. de Tenerife	69.135	402.939	472.074	172.961	2.325.470	2.498.432	242.096	2.728.409	2.970.506
Santander	21.636	15.413	37.049	95.375	101.805	197.180	117.011	117.218	234.229
Sevilla	57.227	100.083	157.310	4.322	103.421	107.743	61.549	203.504	265.053
Tarragona	2.627.940	11.241.287	13.869.227	348.412	917.244	1.265.656	2.976.352	12.158.531	15.134.883
Valencia	138.563	982.644	1.121.207	806.071	1.966.430	2.772.501	944.634	2.949.074	3.893.708
Vigo	14.016	27.578	41.594	–	31	31	14.016	27.609	41.625
Vilagarcía	37.740	174.928	212.668	–	–	–	37.740	174.928	212.668
TOTAL	**14.477.106**	**43.734.472**	**58.211.578**	**12.185.321**	**53.169.105**	**65.354.426**	**26.662.427**	**96.903.577**	**123.566.004**

3.1. Tráfico de mercancías
3.1.1. Resumen general del tráfico del Sistema Portuario
3.1.2. Tráfico portuario total
3.1.3. Otros datos de tráfico
3.1.4. Tráfico de mercancías embarcadas y desembarcadas
3.1.5. Tráfico exterior y de cabotaje
3.1.6. Tráfico de cabotaje más exterior
3.1.7 Mercancías en cabotaje
3.1.8. Mercancías en exterior
3.1.9. Mercancías en cabotaje y exterior
3.1.10. Pesca capturada. Toneladas y valor en primera venta
3.1.11. Avituallamientos y Tráfico interior
3.1.12. Clasificación de las mercancías por áreas y países de origen y destino (incluido tránsito)
3.1.13. Países de origen y destino
3.1.14. Clasificación por su naturaleza
3.1.15. Mercancías transbordadas
3.1.16. Clasificación de las mercancías por el medio de transporte de entrada o salida del puerto
3.1.17. Tráfico de contenedores
3.2. Tráfico de buques
3.3. Tráfico de pasaje
3.4. Desglose estadístico de las Autoridades Portuarias

3.1.8.2. Graneles sólidos (Toneladas) | *Solid bulk (Tonnes)*

	MUELLES DEL SERVICIO *PORT AUTHORITY QUAYS*			MUELLES DE PARTICULARES *PRIVATE QUAYS*			TOTAL *TOTAL*		
	Embarcadas *Loaded*	Desembarcadas *Unloaded*	Total *Total*	Embarcadas *Loaded*	Desembarcadas *Unloaded*	Total *Total*	Embarcadas *Loaded*	Desembarcadas *Unloaded*	Total *Total*
A Coruña	814.910	2.505.323	3.320.233	–	–	–	814.910	2.505.323	3.320.233
Alicante	682.071	151.805	833.876	–	87.480	87.480	682.071	239.285	921.356
Almería	573.164	73.116	646.280	710.919	2.394.590	3.105.509	1.284.083	2.467.706	3.751.789
Avilés	940.187	1.608.073	2.548.260	–	–	–	940.187	1.608.073	2.548.260
Bahía de Algeciras	–	7.006	7.006	3.971	1.348.907	1.352.878	3.971	1.355.913	1.359.884
Bahía de Cádiz	557.415	1.254.206	1.811.621	–	–	–	557.415	1.254.206	1.811.621
Baleares	86.118	84.558	170.676	34.550	–	34.550	120.668	84.558	205.226
Barcelona	2.016.700	1.400.941	3.417.641	96.389	695.637	792.026	2.113.089	2.096.578	4.209.667
Bilbao	1.446.391	2.262.302	3.708.693	31.383	522.381	553.764	1.477.774	2.784.683	4.262.457
Cartagena	1.280.327	2.786.524	4.066.851	–	–	–	1.280.327	2.786.524	4.066.851
Castellón	196.502	1.694.535	1.891.037	353.573	732.458	1.086.031	550.075	2.426.993	2.977.068
Ceuta	–	–	–	–	–	–	–	–	–
Ferrol-San Cibrao	52.726	3.914.401	3.967.127	886.001	3.871.845	4.757.846	938.727	7.786.246	8.724.973
Gijón	1.773.722	12.515.736	14.289.458	–	–	–	1.773.722	12.515.736	14.289.458
Huelva	814.729	2.108.507	2.923.236	6.203	–	6.203	820.932	2.108.507	2.929.439
Las Palmas	531	228.095	228.626	–	–	–	531	228.095	228.626
Málaga	471.621	191.089	662.710	122.473	–	122.473	594.094	191.089	785.183
Marín y Ría de Pontevedra	–	774.079	774.079	–	–	–	–	774.079	774.079
Melilla	–	–	–	–	–	–	–	–	–
Motril	260.410	178.589	438.999	–	–	–	260.410	178.589	438.999
Pasaia	77.843	1.091.334	1.169.177	–	–	–	77.843	1.091.334	1.169.177
Sta. C. de Tenerife	71.821	126.086	197.906	–	–	–	71.821	126.086	197.906
Santander	503.331	1.650.207	2.153.538	416.709	339.242	755.951	920.040	1.989.449	2.909.489
Sevilla	328.312	921.187	1.249.499	144.186	380.376	524.562	472.498	1.301.563	1.774.061
Tarragona	–	–	–	753.040	5.586.627	6.339.667	753.040	5.586.627	6.339.667
Valencia	850.675	1.297.640	2.148.315	–	–	–	850.675	1.297.640	2.148.315
Vigo	–	25	25	–	–	–	–	25	25
Vilagarcía	–	154.375	154.375	–	–	–	–	154.375	154.375
TOTAL	**13.799.505**	**38.979.738**	**52.779.244**	**3.559.397**	**15.959.543**	**19.518.940**	**17.358.903**	**54.939.281**	**72.298.184**

3.1. Tráfico de mercancías
3.1.1. Resumen general del tráfico del Sistema Portuario
3.1.2. Tráfico portuario total
3.1.3. Otros datos de tráfico
3.1.4. Tráfico de mercancías embarcadas y desembarcadas
3.1.5. Tráfico exterior y de cabotaje
3.1.6. Tráfico de cabotaje más exterior
3.1.7 Mercancías en cabotaje
3.1.8. Mercancías en exterior
3.1.9. Mercancías en cabotaje y exterior
3.1.10. Pesca capturada. Toneladas y valor en primera venta
3.1.11. Avituallamientos y Tráfico interior
3.1.12. Clasificación de las mercancías por áreas y países de origen y destino (incluido tránsito)
3.1.13. Países de origen y destino
3.1.14. Clasificación por su naturaleza
3.1.15. Mercancías transbordadas
3.1.16. Clasificación de las mercancías por el medio de transporte de entrada o salida del puerto
3.1.17. Tráfico de contenedores
3.2. Tráfico de buques
3.3. Tráfico de pasaje
3.4. Desglose estadístico de las Autoridades Portuarias

3.1.8.2.1. Graneles sólidos sin instalación especial (Toneladas) | *Solid bulk handled without special facilities (Tonnes)*

	MUELLES DEL SERVICIO *PORT AUTHORITY QUAYS*			MUELLES DE PARTICULARES *PRIVATE QUAYS*			TOTAL *TOTAL*		
	Embarcadas *Loaded*	Desembarcadas *Unloaded*	Total *Total*	Embarcadas *Loaded*	Desembarcadas *Unloaded*	Total *Total*	Embarcadas *Loaded*	Desembarcadas *Unloaded*	Total *Total*
A Coruña	779.981	2.503.294	3.283.275	–	–	–	779.981	2.503.294	3.283.275
Alicante	682.071	151.805	833.876	–	–	–	682.071	151.805	833.876
Almería	573.164	73.116	646.280	14.911	–	14.911	588.075	73.116	661.191
Avilés	940.187	1.608.073	2.548.260	–	–	–	940.187	1.608.073	2.548.260
Bahía de Algeciras	–	2.386	2.386	3.971	430.135	434.106	3.971	432.521	436.492
Bahía de Cádiz	484.651	1.120.857	1.605.508	–	–	–	484.651	1.120.857	1.605.508
Baleares	83.117	47.136	130.253	–	–	–	83.117	47.136	130.253
Barcelona	86.453	344.682	431.136	714	–	714	87.167	344.682	431.849
Bilbao	76.517	1.267.285	1.343.802	10.257	522.381	532.638	86.774	1.789.666	1.876.440
Cartagena	1.280.327	2.717.859	3.998.186	–	–	–	1.280.327	2.717.859	3.998.186
Castellón	196.502	1.694.535	1.891.037	353.573	732.458	1.086.031	550.075	2.426.993	2.977.068
Ceuta	–	–	–	–	–	–	–	–	–
Ferrol-San Cibrao	52.726	578.203	630.929	–	12.329	12.329	52.726	590.532	643.258
Gijón	1.614.557	824.293	2.438.850	–	–	–	1.614.557	824.293	2.438.850
Huelva	814.729	2.108.507	2.923.236	6.203	–	6.203	820.932	2.108.507	2.929.439
Las Palmas	531	114.626	115.157	–	–	–	531	114.626	115.157
Málaga	129.360	172.349	301.709	122.473	–	122.473	251.833	172.349	424.182
Marín y Ría de Pontevedra	–	774.079	774.079	–	–	–	–	774.079	774.079
Melilla	–	–	–	–	–	–	–	–	–
Motril	260.410	171.939	432.349	–	–	–	260.410	171.939	432.349
Pasaia	77.843	1.091.334	1.169.177	–	–	–	77.843	1.091.334	1.169.177
Sta. C. de Tenerife	5.434	126.086	131.519	–	–	–	5.434	126.086	131.519
Santander	253.735	1.148.546	1.402.281	4.642	339.242	343.884	258.377	1.487.788	1.746.165
Sevilla	328.312	921.187	1.249.499	144.186	380.376	524.562	472.498	1.301.563	1.774.061
Tarragona	–	–	–	316.363	2.177.418	2.493.781	316.363	2.177.418	2.493.781
Valencia	850.675	1.297.640	2.148.315	–	–	–	850.675	1.297.640	2.148.315
Vigo	–	25	25	–	–	–	–	25	25
Vilagarcía	–	154.375	154.375	–	–	–	–	154.375	154.375
TOTAL	**9.571.281**	**21.014.216**	**30.585.499**	**977.293**	**4.594.339**	**5.571.632**	**10.548.575**	**25.608.555**	**36.157.130**

3.1. Tráfico de mercancías
3.1.1. Resumen general del tráfico del Sistema Portuario
3.1.2. Tráfico portuario total
3.1.3. Otros datos de tráfico
3.1.4. Tráfico de mercancías embarcadas y desembarcadas
3.1.5. Tráfico exterior y de cabotaje
3.1.6. Tráfico de cabotaje más exterior
3.1.7 Mercancías en cabotaje
3.1.8. Mercancías en exterior
3.1.9. Mercancías en cabotaje y exterior
3.1.10. Pesca capturada. Toneladas y valor en primera venta
3.1.11. Avituallamientos y Tráfico interior
3.1.12. Clasificación de las mercancías por áreas y países de origen y destino (incluido tránsito)
3.1.13. Países de origen y destino
3.1.14. Clasificación por su naturaleza
3.1.15. Mercancías transbordadas
3.1.16. Clasificación de las mercancías por el medio de transporte de entrada o salida del puerto
3.1.17. Tráfico de contenedores
3.2. Tráfico de buques
3.3. Tráfico de pasaje
3.4. Desglose estadístico de las Autoridades Portuarias

3.1.8.2.2. Graneles sólidos por instalación especial (Toneladas) | *Solid bulk handled by special facilities (Tonnes)*

	MUELLES DEL SERVICIO *PORT AUTHORITY QUAYS*			MUELLES DE PARTICULARES *PRIVATE QUAYS*			TOTAL *TOTAL*		
	Embarcadas *Loaded*	Desembarcadas *Unloaded*	Total *Total*	Embarcadas *Loaded*	Desembarcadas *Unloaded*	Total *Total*	Embarcadas *Loaded*	Desembarcadas *Unloaded*	Total *Total*
A Coruña	34.929	2.029	36.958	–	–	–	34.929	2.029	36.958
Alicante	–	–	–	–	87.480	87.480	–	87.480	87.480
Almería	–	–	–	696.008	2.394.590	3.090.598	696.008	2.394.590	3.090.598
Avilés	–	–	–	–	–	–	–	–	–
Bahía de Algeciras	–	4.620	4.620	–	918.772	918.772	–	923.392	923.392
Bahía de Cádiz	72.764	133.349	206.113	–	–	–	72.764	133.349	206.113
Baleares	3.001	37.422	40.423	34.550	–	34.550	37.551	37.422	74.973
Barcelona	1.930.247	1.056.259	2.986.506	95.675	695.637	791.312	2.025.922	1.751.896	3.777.819
Bilbao	1.369.874	995.017	2.364.891	21.126	–	21.126	1.391.000	995.017	2.386.017
Cartagena	–	68.665	68.665	–	–	–	–	68.665	68.665
Castellón	–	–	–	–	–	–	–	–	–
Ceuta	–	–	–	–	–	–	–	–	–
Ferrol-San Cibrao	–	3.336.198	3.336.198	886.001	3.859.516	4.745.517	886.001	7.195.714	8.081.715
Gijón	159.165	11.691.443	11.850.608	–	–	–	159.165	11.691.443	11.850.608
Huelva	–	–	–	–	–	–	–	–	–
Las Palmas	–	113.469	113.469	–	–	–	–	113.469	113.469
Málaga	342.261	18.740	361.001	–	–	–	342.261	18.740	361.001
Marín y Ría de Pontevedra	–	–	–	–	–	–	–	–	–
Melilla	–	–	–	–	–	–	–	–	–
Motril	–	6.650	6.650	–	–	–	–	6.650	6.650
Pasaia	–	–	–	–	–	–	–	–	–
Sta. C. de Tenerife	66.387	–	66.387	–	–	–	66.387	–	66.387
Santander	249.596	501.661	751.257	412.067	–	412.067	661.663	501.661	1.163.324
Sevilla	–	–	–	–	–	–	–	–	–
Tarragona	–	–	–	436.677	3.409.209	3.845.886	436.677	3.409.209	3.845.886
Valencia	–	–	–	–	–	–	–	–	–
Vigo	–	–	–	–	–	–	–	–	–
Vilagarcía	–	–	–	–	–	–	–	–	–
TOTAL	**4.228.224**	**17.965.522**	**22.193.746**	**2.582.104**	**11.365.204**	**13.947.308**	**6.810.328**	**29.330.726**	**36.141.055**

3.1. Tráfico de mercancías
3.1.1. Resumen general del tráfico del Sistema Portuario
3.1.2. Tráfico portuario total
3.1.3. Otros datos de tráfico
3.1.4. Tráfico de mercancías embarcadas y desembarcadas
3.1.5. Tráfico exterior y de cabotaje
3.1.6. Tráfico de cabotaje más exterior
3.1.7 Mercancías en cabotaje
3.1.8. Mercancías en exterior
3.1.9. Mercancías en cabotaje y exterior
3.1.10. Pesca capturada. Toneladas y valor en primera venta
3.1.11. Avituallamientos y Tráfico interior
3.1.12. Clasificación de las mercancías por áreas y países de origen y destino (incluido tránsito)
3.1.13. Países de origen y destino
3.1.14. Clasificación por su naturaleza
3.1.15. Mercancías transbordadas
3.1.16. Clasificación de las mercancías por el medio de transporte de entrada o salida del puerto
3.1.17. Tráfico de contenedores
3.2. Tráfico de buques
3.3. Tráfico de pasaje
3.4. Desglose estadístico de las Autoridades Portuarias

3.1.8.3. Mercancía general (Toneladas) | *General cargo (Tonnes)*

	MUELLES DEL SERVICIO *PORT AUTHORITY QUAYS*			MUELLES DE PARTICULARES *PRIVATE QUAYS*			TOTAL *TOTAL*		
	Embarcadas *Loaded*	Desembarcadas *Unloaded*	Total *Total*	Embarcadas *Loaded*	Desembarcadas *Unloaded*	Total *Total*	Embarcadas *Loaded*	Desembarc. *Unloaded*	Total *Total*
A Coruña	643.292	477.056	1.120.348	–	–	–	643.292	477.056	1.120.348
Alicante	127.235	59.410	186.645	246.462	73.476	319.938	373.697	132.886	506.583
Almería	255.392	150.396	405.788	31.472	–	31.472	286.864	150.396	437.260
Avilés	381.975	116.514	498.489	660.550	31.716	692.266	1.042.525	148.230	1.190.755
Bahía de Algeciras	28.231.070	27.410.331	55.641.401	196.465	5.065	201.530	28.427.535	27.415.396	55.842.931
Bahía de Cádiz	593.512	269.306	862.818	38.676	4.484	43.160	632.188	273.790	905.978
Baleares	99.484	12.416	111.900	–	–	–	99.484	12.416	111.900
Barcelona	12.303.138	8.602.922	20.906.060	–	–	–	12.303.138	8.602.922	20.906.060
Bilbao	4.885.551	4.083.370	8.968.921	78.863	–	78.863	4.964.414	4.083.370	9.047.784
Cartagena	530.696	426.878	957.574	–	–	–	530.696	426.878	957.574
Castellón	2.566.310	339.241	2.905.551	11.212	2.461	13.673	2.577.522	341.702	2.919.224
Ceuta	–	678	678	–	–	–	–	678	678
Ferrol-San Cibrao	808.696	90.759	899.455	54.327	–	54.327	863.023	90.759	953.782
Gijón	1.420.608	559.759	1.980.367	–	–	–	1.420.608	559.759	1.980.367
Huelva	196.355	4.548	200.903	–	–	–	196.355	4.548	200.903
Las Palmas	4.326.622	4.519.410	8.846.032	–	–	–	4.326.622	4.519.410	8.846.032
Málaga	74.163	38	74.201	655.275	636.551	1.291.826	729.438	636.589	1.366.027
Marín y Ría de Pontevedra	130.636	368.435	499.071	407.130	26.022	433.152	537.766	394.457	932.223
Melilla	5.236	180.372	185.608	–	–	–	5.236	180.372	185.608
Motril	60.115	104.367	164.482	–	–	–	60.115	104.367	164.482
Pasaia	1.151.345	525.909	1.677.254	–	–	–	1.151.345	525.909	1.677.254
Sta. C. de Tenerife	49.943	341.395	391.338	–	–	–	49.943	341.395	391.338
Santander	926.396	560.328	1.486.724	212.433	490	212.923	1.138.829	560.818	1.699.647
Sevilla	286.694	173.460	460.154	599.839	20.651	620.490	886.533	194.111	1.080.644
Tarragona	–	–	–	1.027.960	1.273.931	2.301.891	1.027.960	1.273.931	2.301.891
Valencia	18.335.738	14.203.313	32.539.051	10.226.540	8.860.210	19.086.750	28.562.278	23.063.523	51.625.801
Vigo	1.876.850	1.328.061	3.204.911	6.695	91.205	97.900	1.883.545	1.419.266	3.302.811
Vilagarcía	117.120	122.149	239.269	–	–	–	117.120	122.149	239.269
TOTAL	**80.384.172**	**65.030.821**	**145.414.993**	**14.453.899**	**11.026.262**	**25.480.161**	**94.838.071**	**76.057.083**	**170.895.154**

3.1. Tráfico de mercancías
3.1.1. Resumen general del tráfico del Sistema Portuario
3.1.2. Tráfico portuario total
3.1.3. Otros datos de tráfico
3.1.4. Tráfico de mercancías embarcadas y desembarcadas
3.1.5. Tráfico exterior y de cabotaje
3.1.6. Tráfico de cabotaje más exterior
3.1.7 Mercancías en cabotaje
3.1.8. Mercancías en exterior
3.1.9. Mercancías en cabotaje y exterior
3.1.10. Pesca capturada. Toneladas y valor en primera venta
3.1.11. Avituallamientos y Tráfico interior
3.1.12. Clasificación de las mercancías por áreas y países de origen y destino (incluido tránsito)
3.1.13. Países de origen y destino
3.1.14. Clasificación por su naturaleza
3.1.15. Mercancías transbordadas
3.1.16. Clasificación de las mercancías por el medio de transporte de entrada o salida del puerto
3.1.17. Tráfico de contenedores
3.2. Tráfico de buques
3.3. Tráfico de pasaje
3.4. Desglose estadístico de las Autoridades Portuarias

3.1.8.4. Total mercancías en exterior (Toneladas) | *Total goods in foreign traffic (Tonnes)*

	MUELLES DEL SERVICIO *PORT AUTHORITY QUAYS*			MUELLES DE PARTICULARES *PRIVATE QUAYS*			TOTAL *TOTAL*		
	Embarcadas *Loaded*	Desembarcadas *Unloaded*	Total *Total*	Embarcadas *Loaded*	Desembarcadas *Unloaded*	Total *Total*	Embarcadas *Loaded*	Desembarc. *Unloaded*	Total *Total*
A Coruña	2.550.376	7.789.218	10.339.594	–	–	–	2.550.376	7.789.218	10.339.594
Alicante	837.237	243.907	1.081.144	246.462	160.956	407.418	1.083.699	404.863	1.488.562
Almería	828.556	234.633	1.063.189	742.391	2.394.590	3.136.981	1.570.947	2.629.223	4.200.170
Avilés	1.556.027	1.889.589	3.445.616	665.539	155.883	821.422	2.221.566	2.045.472	4.267.038
Bahía de Algeciras	28.804.131	27.766.024	56.570.155	4.893.592	15.474.469	20.368.061	33.697.723	43.240.493	76.938.216
Bahía de Cádiz	1.207.536	1.543.277	2.750.813	38.676	4.484	43.160	1.246.212	1.547.761	2.793.973
Baleares	185.602	117.205	302.807	34.550	418.016	452.566	220.152	535.221	755.373
Barcelona	16.463.974	14.714.364	31.178.338	177.589	3.197.758	3.375.347	16.641.563	17.912.122	34.553.685
Bilbao	6.586.721	7.123.521	13.710.242	2.886.743	11.761.144	14.647.887	9.473.464	18.884.665	28.358.129
Cartagena	6.571.704	20.151.696	26.723.400	–	–	–	6.571.704	20.151.696	26.723.400
Castellón	2.762.819	2.297.395	5.060.214	1.131.757	5.864.371	6.996.128	3.894.576	8.161.766	12.056.342
Ceuta	91.862	352.237	444.099	–	–	–	91.862	352.237	444.099
Ferrol-San Cibrao	861.422	4.007.088	4.868.510	1.393.151	5.802.969	7.196.120	2.254.573	9.810.057	12.064.630
Gijón	3.195.930	13.410.217	16.606.147	–	–	–	3.195.930	13.410.217	16.606.147
Huelva	2.787.832	2.260.232	5.048.064	1.988.746	12.285.395	14.274.141	4.776.578	14.545.627	19.322.205
Las Palmas	4.770.837	6.424.642	11.195.479	–	5.168	5.168	4.770.837	6.429.810	11.200.647
Málaga	599.322	213.973	813.295	777.748	636.551	1.414.299	1.377.070	850.524	2.227.594
Marín y Ría de Pontevedra	130.810	1.142.514	1.273.324	407.130	26.022	433.152	537.940	1.168.536	1.706.476
Melilla	5.236	180.372	185.608	–	–	–	5.236	180.372	185.608
Motril	320.525	442.587	763.112	–	–	–	320.525	442.587	763.112
Pasaia	1.229.188	1.617.243	2.846.431	–	–	–	1.229.188	1.617.243	2.846.431
Sta. C. de Tenerife	190.899	870.420	1.061.318	172.961	2.325.470	2.498.432	363.860	3.195.890	3.559.750
Santander	1.451.363	2.225.948	3.677.311	724.517	441.537	1.166.054	2.175.880	2.667.485	4.843.365
Sevilla	672.233	1.194.730	1.866.963	748.347	504.448	1.252.795	1.420.580	1.699.178	3.119.758
Tarragona	2.627.940	11.241.287	13.869.227	2.129.412	7.777.802	9.907.214	4.757.352	19.019.089	23.776.441
Valencia	19.324.976	16.483.597	35.808.573	11.032.611	10.826.640	21.859.251	30.357.587	27.310.237	57.667.824
Vigo	1.890.866	1.355.664	3.246.530	6.695	91.236	97.931	1.897.561	1.446.900	3.344.461
Vilagarcía	154.860	451.452	606.312	–	–	–	154.860	451.452	606.312
TOTAL	**108.660.783**	**147.745.032**	**256.405.815**	**30.198.617**	**80.154.910**	**110.353.527**	**138.859.401**	**227.899.941**	**366.759.342**

3.1. Tráfico de mercancías
3.1.1. Resumen general del tráfico del Sistema Portuario
3.1.2. Tráfico portuario total
3.1.3. Otros datos de tráfico
3.1.4. Tráfico de mercancías embarcadas y desembarcadas
3.1.5. Tráfico exterior y de cabotaje
3.1.6. Tráfico de cabotaje más exterior
3.1.7 Mercancías en cabotaje
3.1.8. Mercancías en exterior
3.1.9. Mercancías en cabotaje y exterior
3.1.10. Pesca capturada. Toneladas y valor en primera venta
3.1.11. Avituallamientos y Tráfico interior
3.1.12. Clasificación de las mercancías por áreas y países de origen y destino (incluido tránsito)
3.1.13. Países de origen y destino
3.1.14. Clasificación por su naturaleza
3.1.15. Mercancías transbordadas
3.1.16. Clasificación de las mercancías por el medio de transporte de entrada o salida del puerto
3.1.17. Tráfico de contenedores
3.2. Tráfico de buques
3.3. Tráfico de pasaje
3.4. Desglose estadístico de las Autoridades Portuarias

3.1.9.1. Graneles líquidos (Toneladas) | *Liquid bulk (Tonnes)*

	MUELLES DEL SERVICIO *PORT AUTHORITY QUAYS*			MUELLES DE PARTICULARES *PRIVATE QUAYS*			TOTAL *TOTAL*		
	Embarcadas *Loaded*	Desembarcadas *Unloaded*	Total *Total*	Embarcadas *Loaded*	Desembarcadas *Unloaded*	Total *Total*	Embarcadas *Loaded*	Desembarcadas *Unloaded*	Total *Total*
A Coruña	1.678.878	4.881.822	6.560.700	–	–	–	1.678.878	4.881.822	6.560.700
Alicante	27.931	32.692	60.623	–	–	–	27.931	32.692	60.623
Almería	–	11.121	11.121	–	–	–	–	11.121	11.121
Avilés	315.313	165.002	480.315	4.989	151.415	156.404	320.302	316.417	636.719
Bahía de Algeciras	580.658	872.061	1.452.719	7.515.339	15.119.529	22.634.868	8.095.997	15.991.590	24.087.587
Bahía de Cádiz	56.611	38.379	94.990	–	–	–	56.611	38.379	94.990
Baleares	–	422.414	422.414	–	1.002.222	1.002.222	–	1.424.636	1.424.636
Barcelona	2.262.916	5.761.212	8.024.128	83.700	2.502.121	2.585.821	2.346.616	8.263.333	10.609.949
Bilbao	264.029	793.088	1.057.117	3.343.131	11.361.204	14.704.335	3.607.160	12.154.292	15.761.452
Cartagena	5.705.114	18.014.784	23.719.898	–	–	–	5.705.114	18.014.784	23.719.898
Castellón	7	369.845	369.852	2.305.602	5.172.763	7.478.365	2.305.609	5.542.608	7.848.217
Ceuta	102.889	755.341	858.230	–	–	–	102.889	755.341	858.230
Ferrol-San Cibrao	–	1.928	1.928	521.718	2.001.430	2.523.148	521.718	2.003.358	2.525.076
Gijón	4.850	787.538	792.388	–	–	–	4.850	787.538	792.388
Huelva	3.626.476	467.246	4.093.722	3.962.626	13.432.370	17.394.996	7.589.102	13.899.616	21.488.718
Las Palmas	464.977	3.385.718	3.850.695	15.768	819.643	835.411	480.745	4.205.361	4.686.106
Málaga	53.538	22.846	76.384	–	–	–	53.538	22.846	76.384
Marín y Ría de Pontevedra	174	–	174	–	–	–	174	–	174
Melilla	–	60.771	60.771	–	–	–	–	60.771	60.771
Motril	–	1.126.967	1.126.967	–	–	–	–	1.126.967	1.126.967
Pasaia	–	–	–	–	–	–	–	–	–
Sta. C. de Tenerife	526.075	919.987	1.446.062	1.622.125	3.405.793	5.027.919	2.148.200	4.325.780	6.473.981
Santander	21.636	15.413	37.049	95.375	107.275	202.650	117.011	122.688	239.699
Sevilla	60.329	107.880	168.209	4.322	112.500	116.822	64.651	220.380	285.031
Tarragona	2.673.070	11.354.057	14.027.127	1.693.308	2.204.084	3.897.391	4.366.378	13.558.141	17.924.518
Valencia	149.916	1.242.475	1.392.391	806.071	1.966.430	2.772.501	955.987	3.208.905	4.164.892
Vigo	14.016	65.982	79.998	–	31	31	14.016	66.013	80.029
Vilagarcía	58.343	203.817	262.160	–	–	–	58.343	203.817	262.160
TOTAL	**18.647.746**	**51.880.386**	**70.528.132**	**21.974.074**	**59.358.810**	**81.332.884**	**40.621.820**	**111.239.196**	**151.861.015**

3.1. Tráfico de mercancías
3.1.1. Resumen general del tráfico del Sistema Portuario
3.1.2. Tráfico portuario total
3.1.3. Otros datos de tráfico
3.1.4. Tráfico de mercancías embarcadas y desembarcadas
3.1.5. Tráfico exterior y de cabotaje
3.1.6. Tráfico de cabotaje más exterior
3.1.7 Mercancías en cabotaje
3.1.8. Mercancías en exterior
3.1.9. Mercancías en cabotaje y exterior
3.1.10. Pesca capturada. Toneladas y valor en primera venta
3.1.11. Avituallamientos y Tráfico interior
3.1.12. Clasificación de las mercancías por áreas y países de origen y destino (incluido tránsito)
3.1.13. Países de origen y destino
3.1.14. Clasificación por su naturaleza
3.1.15. Mercancías transbordadas
3.1.16. Clasificación de las mercancías por el medio de transporte de entrada o salida del puerto
3.1.17. Tráfico de contenedores
3.2. Tráfico de buques
3.3. Tráfico de pasaje
3.4. Desglose estadístico de las Autoridades Portuarias

3.1.9.2. Graneles sólidos (Toneladas) | *Solid bulk (Tonnes)*

	MUELLES DEL SERVICIO *PORT AUTHORITY QUAYS*			MUELLES DE PARTICULARES *PRIVATE QUAYS*			TOTAL *TOTAL*		
	Embarcadas *Loaded*	Desembarcadas *Unloaded*	Total *Total*	Embarcadas *Loaded*	Desembarcadas *Unloaded*	Total *Total*	Embarcadas *Loaded*	Desembarcadas *Unloaded*	Total *Total*
A Coruña	934.731	2.750.426	3.685.157	–	–	–	934.731	2.750.426	3.685.157
Alicante	682.071	170.792	852.863	–	87.480	87.480	682.071	258.272	940.343
Almería	655.142	157.352	812.494	894.123	2.445.189	3.339.312	1.549.265	2.602.541	4.151.806
Avilés	1.026.231	1.663.448	2.689.679	–	107.568	107.568	1.026.231	1.771.016	2.797.247
Bahía de Algeciras	13	31.031	31.044	166.886	1.399.635	1.566.521	166.899	1.430.666	1.597.565
Bahía de Cádiz	587.634	1.270.230	1.857.864	–	–	–	587.634	1.270.230	1.857.864
Baleares	173.078	1.085.671	1.258.749	46.000	4.800	50.800	219.078	1.090.471	1.309.549
Barcelona	2.032.460	1.545.787	3.578.247	99.836	695.637	795.473	2.132.296	2.241.424	4.373.720
Bilbao	1.530.982	2.333.830	3.864.812	31.383	525.391	556.774	1.562.365	2.859.221	4.421.586
Cartagena	1.587.647	2.931.575	4.519.222	–	–	–	1.587.647	2.931.575	4.519.222
Castellón	215.902	1.768.720	1.984.622	369.326	748.851	1.118.177	585.228	2.517.571	3.102.799
Ceuta	–	63.426	63.426	–	–	–	–	63.426	63.426
Ferrol-San Cibrao	66.210	3.919.404	3.985.614	1.109.222	3.904.359	5.013.581	1.175.432	7.823.763	8.999.195
Gijón	2.177.966	12.769.196	14.947.162	–	–	–	2.177.966	12.769.196	14.947.162
Huelva	1.715.560	2.343.760	4.059.319	86.590	–	86.590	1.802.150	2.343.760	4.145.909
Las Palmas	16.433	347.669	364.102	–	–	–	16.433	347.669	364.102
Málaga	530.396	215.967	746.363	122.473	–	122.473	652.869	215.967	868.836
Marín y Ría de Pontevedra	3.638	822.667	826.305	–	–	–	3.638	822.667	826.305
Melilla	–	9.000	9.000	–	–	–	–	9.000	9.000
Motril	273.551	205.646	479.197	–	–	–	273.551	205.646	479.197
Pasaia	77.843	1.134.396	1.212.239	–	–	–	77.843	1.134.396	1.212.239
Sta. C. de Tenerife	97.051	388.854	485.904	2.254	–	2.254	99.305	388.854	488.158
Santander	538.197	1.675.756	2.213.953	416.709	358.111	774.820	954.906	2.033.867	2.988.773
Sevilla	354.040	940.439	1.294.479	144.186	385.409	529.595	498.226	1.325.848	1.824.074
Tarragona	–	–	–	1.684.554	5.690.516	7.375.070	1.684.554	5.690.516	7.375.070
Valencia	1.003.340	1.441.233	2.444.573	–	–	–	1.003.340	1.441.233	2.444.573
Vigo	–	289.478	289.478	–	–	–	–	289.478	289.478
Vilagarcía	–	202.966	202.966	–	–	–	–	202.966	202.966
TOTAL	**16.280.115**	**42.478.718**	**58.758.833**	**5.173.542**	**16.352.946**	**21.526.488**	**21.453.657**	**58.831.664**	**80.285.323**

3.1. Tráfico de mercancías
3.1.1. Resumen general del tráfico del Sistema Portuario
3.1.2. Tráfico portuario total
3.1.3. Otros datos de tráfico
3.1.4. Tráfico de mercancías embarcadas y desembarcadas
3.1.5. Tráfico exterior y de cabotaje
3.1.6. Tráfico de cabotaje más exterior
3.1.7 Mercancías en cabotaje
3.1.8. Mercancías en exterior
3.1.9. Mercancías en cabotaje y exterior
3.1.10. Pesca capturada. Toneladas y valor en primera venta
3.1.11. Avituallamientos y Tráfico interior
3.1.12. Clasificación de las mercancías por áreas y países de origen y destino (incluido tránsito)
3.1.13. Países de origen y destino
3.1.14. Clasificación por su naturaleza
3.1.15. Mercancías transbordadas
3.1.16. Clasificación de las mercancías por el medio de transporte de entrada o salida del puerto
3.1.17. Tráfico de contenedores
3.2. Tráfico de buques
3.3. Tráfico de pasaje
3.4. Desglose estadístico de las Autoridades Portuarias

3.1.9.2.1. Graneles sólidos sin instalación especial (Toneladas) | *Solid bulk handled without special facilities (Tonnes)*

	MUELLES DEL SERVICIO *PORT AUTHORITY QUAYS*			MUELLES DE PARTICULARES *PRIVATE QUAYS*			TOTAL *TOTAL*		
	Embarcadas *Loaded*	Desembarcadas *Unloaded*	Total *Total*	Embarcadas *Loaded*	Desembarcadas *Unloaded*	Total *Total*	Embarcadas *Loaded*	Desembarcadas *Unloaded*	Total *Total*
A Coruña	819.351	2.568.437	3.387.788	–	–	–	819.351	2.568.437	3.387.788
Alicante	682.071	170.792	852.863	–	–	–	682.071	170.792	852.863
Almería	655.142	157.352	812.494	14.911	–	14.911	670.053	157.352	827.405
Avilés	1.026.231	1.663.448	2.689.679	–	–	–	1.026.231	1.663.448	2.689.679
Bahía de Algeciras	13	2.756	2.769	3.971	458.970	462.941	3.984	461.726	465.710
Bahía de Cádiz	514.870	1.136.881	1.651.751	–	–	–	514.870	1.136.881	1.651.751
Baleares	162.576	1.031.349	1.193.925	–	–	–	162.576	1.031.349	1.193.925
Barcelona	86.453	423.916	510.369	714	–	714	87.167	423.916	511.083
Bilbao	85.208	1.317.313	1.402.521	10.257	525.391	535.648	95.465	1.842.704	1.938.169
Cartagena	1.587.647	2.727.181	4.314.828	–	–	–	1.587.647	2.727.181	4.314.828
Castellón	215.902	1.768.720	1.984.622	369.326	748.851	1.118.177	585.228	2.517.571	3.102.799
Ceuta	–	43.050	43.050	–	–	–	–	43.050	43.050
Ferrol-San Cibrao	66.210	578.203	644.413	–	12.329	12.329	66.210	590.532	656.742
Gijón	1.700.887	1.077.753	2.778.640	–	–	–	1.700.887	1.077.753	2.778.640
Huelva	1.715.560	2.343.760	4.059.319	6.203	–	6.203	1.721.763	2.343.760	4.065.523
Las Palmas	16.433	134.999	151.432	–	–	–	16.433	134.999	151.432
Málaga	188.135	197.227	385.362	122.473	–	122.473	310.608	197.227	507.835
Marín y Ría de Pontevedra	3.638	822.667	826.305	–	–	–	3.638	822.667	826.305
Melilla	–	–	–	–	–	–	–	–	–
Motril	273.551	176.996	450.547	–	–	–	273.551	176.996	450.547
Pasaia	77.843	1.134.396	1.212.239	–	–	–	77.843	1.134.396	1.212.239
Sta. C. de Tenerife	22.215	305.743	327.957	2.254	–	2.254	24.469	305.743	330.211
Santander	262.819	1.174.095	1.436.914	4.642	358.111	362.753	267.461	1.532.206	1.799.667
Sevilla	354.040	940.439	1.294.479	144.186	385.409	529.595	498.226	1.325.848	1.824.074
Tarragona	–	–	–	367.978	2.246.472	2.614.450	367.978	2.246.472	2.614.450
Valencia	1.003.340	1.441.233	2.444.573	–	–	–	1.003.340	1.441.233	2.444.573
Vigo	–	6.389	6.389	–	–	–	–	6.389	6.389
Vilagarcía	–	154.375	154.375	–	–	–	–	154.375	154.375
TOTAL	**11.520.134**	**23.499.469**	**35.019.603**	**1.046.915**	**4.735.533**	**5.782.448**	**12.567.049**	**28.235.002**	**40.802.052**

3.1. Tráfico de mercancías
3.1.1. Resumen general del tráfico del Sistema Portuario
3.1.2. Tráfico portuario total
3.1.3. Otros datos de tráfico
3.1.4. Tráfico de mercancías embarcadas y desembarcadas
3.1.5. Tráfico exterior y de cabotaje
3.1.6. Tráfico de cabotaje más exterior
3.1.7 Mercancías en cabotaje
3.1.8. Mercancías en exterior
3.1.9. Mercancías en cabotaje y exterior
3.1.10. Pesca capturada. Toneladas y valor en primera venta
3.1.11. Avituallamientos y Tráfico interior
3.1.12. Clasificación de las mercancías por áreas y países de origen y destino (incluido tránsito)
3.1.13. Países de origen y destino
3.1.14. Clasificación por su naturaleza
3.1.15. Mercancías transbordadas
3.1.16. Clasificación de las mercancías por el medio de transporte de entrada o salida del puerto
3.1.17. Tráfico de contenedores
3.2. Tráfico de buques
3.3. Tráfico de pasaje
3.4. Desglose estadístico de las Autoridades Portuarias

3.1.9.2.2. Graneles sólidos por instalación especial (Toneladas) | *Solid bulk handled by special facilities (Tonnes)*

	MUELLES DEL SERVICIO *PORT AUTHORITY QUAYS*			MUELLES DE PARTICULARES *PRIVATE QUAYS*			TOTAL *TOTAL*		
	Embarcadas *Loaded*	Desembarcadas *Unloaded*	Total *Total*	Embarcadas *Loaded*	Desembarcadas *Unloaded*	Total *Total*	Embarcadas *Loaded*	Desembarcadas *Unloaded*	Total *Total*
A Coruña	115.380	181.989	297.369	–	–	–	115.380	181.989	297.369
Alicante	–	–	–	–	87.480	87.480	–	87.480	87.480
Almería	–	–	–	879.212	2.445.189	3.324.401	879.212	2.445.189	3.324.401
Avilés	–	–	–	–	107.568	107.568	–	107.568	107.568
Bahía de Algeciras	–	28.275	28.275	162.915	940.665	1.103.580	162.915	968.940	1.131.855
Bahía de Cádiz	72.764	133.349	206.113	–	–	–	72.764	133.349	206.113
Baleares	10.502	54.322	64.824	46.000	4.800	50.800	56.502	59.122	115.624
Barcelona	1.946.007	1.121.871	3.067.878	99.122	695.637	794.759	2.045.129	1.817.508	3.862.637
Bilbao	1.445.774	1.016.517	2.462.291	21.126	–	21.126	1.466.900	1.016.517	2.483.417
Cartagena	–	204.394	204.394	–	–	–	–	204.394	204.394
Castellón	–	–	–	–	–	–	–	–	–
Ceuta	–	20.376	20.376	–	–	–	–	20.376	20.376
Ferrol-San Cibrao	–	3.341.201	3.341.201	1.109.222	3.892.030	5.001.252	1.109.222	7.233.231	8.342.453
Gijón	477.079	11.691.443	12.168.522	–	–	–	477.079	11.691.443	12.168.522
Huelva	–	–	–	80.387	–	80.387	80.387	–	80.387
Las Palmas	–	212.670	212.670	–	–	–	–	212.670	212.670
Málaga	342.261	18.740	361.001	–	–	–	342.261	18.740	361.001
Marín y Ría de Pontevedra	–	–	–	–	–	–	–	–	–
Melilla	–	9.000	9.000	–	–	–	–	9.000	9.000
Motril	–	28.650	28.650	–	–	–	–	28.650	28.650
Pasaia	–	–	–	–	–	–	–	–	–
Sta. C. de Tenerife	74.836	83.111	157.947	–	–	–	74.836	83.111	157.947
Santander	275.378	501.661	777.039	412.067	–	412.067	687.445	501.661	1.189.106
Sevilla	–	–	–	–	–	–	–	–	–
Tarragona	–	–	–	1.316.576	3.444.044	4.760.620	1.316.576	3.444.044	4.760.620
Valencia	–	–	–	–	–	–	–	–	–
Vigo	–	283.089	283.089	–	–	–	–	283.089	283.089
Vilagarcía	–	48.591	48.591	–	–	–	–	48.591	48.591
TOTAL	**4.759.981**	**18.979.249**	**23.739.230**	**4.126.627**	**11.617.413**	**15.744.040**	**8.886.608**	**30.596.662**	**39.483.270**

3.1. Tráfico de mercancías
3.1.1. Resumen general del tráfico del Sistema Portuario
3.1.2. Tráfico portuario total
3.1.3. Otros datos de tráfico
3.1.4. Tráfico de mercancías embarcadas y desembarcadas
3.1.5. Tráfico exterior y de cabotaje
3.1.6. Tráfico de cabotaje más exterior
3.1.7 Mercancías en cabotaje
3.1.8. Mercancías en exterior
3.1.9. Mercancías en cabotaje y exterior
3.1.10. Pesca capturada. Toneladas y valor en primera venta
3.1.11. Avituallamientos y Tráfico interior
3.1.12. Clasificación de las mercancías por áreas y países de origen y destino (incluido tránsito)
3.1.13. Países de origen y destino
3.1.14. Clasificación por su naturaleza
3.1.15. Mercancías transbordadas
3.1.16. Clasificación de las mercancías por el medio de transporte de entrada o salida del puerto
3.1.17. Tráfico de contenedores
3.2. Tráfico de buques
3.3. Tráfico de pasaje
3.4. Desglose estadístico de las Autoridades Portuarias

3.1.9.3. Mercancía general (Toneladas) | *General cargo (Tonnes)*

	MUELLES DEL SERVICIO *PORT AUTHORITY QUAYS*			MUELLES DE PARTICULARES *PRIVATE QUAYS*			TOTAL *TOTAL*		
	Embarcadas *Loaded*	Desembarcadas *Unloaded*	Total *Total*	Embarcadas *Loaded*	Desembarcadas *Unloaded*	Total *Total*	Embarcadas *Loaded*	Desembarc. *Unloaded*	Total *Total*
A Coruña	650.962	507.817	1.158.779	–	–	–	650.962	507.817	1.158.779
Alicante	127.235	61.147	188.382	835.970	312.393	1.148.363	963.205	373.540	1.336.745
Almería	409.279	204.474	613.753	31.472	–	31.472	440.751	204.474	645.225
Avilés	382.505	116.914	499.419	660.550	31.716	692.266	1.043.055	148.630	1.191.685
Bahía de Algeciras	30.013.014	29.725.574	59.738.588	318.967	25.900	344.867	30.331.981	29.751.474	60.083.455
Bahía de Cádiz	995.897	569.037	1.564.934	38.677	4.493	43.170	1.034.574	573.530	1.608.104
Baleares	3.066.350	5.670.614	8.736.964	–	–	–	3.066.350	5.670.614	8.736.964
Barcelona	15.990.554	10.416.976	26.407.530	–	–	–	15.990.554	10.416.976	26.407.530
Bilbao	5.104.962	4.232.476	9.337.438	78.870	1.425	80.295	5.183.832	4.233.901	9.417.733
Cartagena	686.379	448.760	1.135.139	–	180	180	686.379	448.940	1.135.319
Castellón	2.568.256	346.829	2.915.085	11.237	2.462	13.699	2.579.493	349.291	2.928.784
Ceuta	336.695	635.492	972.187	–	–	–	336.695	635.492	972.187
Ferrol-San Cibrao	836.530	90.839	927.369	54.327	–	54.327	890.857	90.839	981.696
Gijón	1.449.453	579.030	2.028.483	–	–	–	1.449.453	579.030	2.028.483
Huelva	594.193	140.683	734.876	–	–	–	594.193	140.683	734.876
Las Palmas	6.448.700	7.919.562	14.368.262	–	–	–	6.448.700	7.919.562	14.368.262
Málaga	419.107	118.542	537.649	670.562	645.363	1.315.925	1.089.669	763.905	1.853.574
Marín y Ría de Pontevedra	188.039	395.204	583.243	407.130	26.022	433.152	595.169	421.226	1.016.395
Melilla	193.747	702.213	895.960	–	–	–	193.747	702.213	895.960
Motril	173.719	143.420	317.139	–	–	–	173.719	143.420	317.139
Pasaia	1.156.537	537.232	1.693.769	–	–	–	1.156.537	537.232	1.693.769
Sta. C. de Tenerife	2.187.989	3.120.726	5.308.715	–	–	–	2.187.989	3.120.726	5.308.715
Santander	927.023	560.328	1.487.351	212.433	490	212.923	1.139.456	560.818	1.700.274
Sevilla	1.124.584	525.738	1.650.322	602.245	24.618	626.863	1.726.829	550.356	2.277.185
Tarragona	–	–	–	1.155.582	1.434.192	2.589.774	1.155.582	1.434.192	2.589.774
Valencia	21.747.671	16.135.660	37.883.331	10.708.150	9.352.131	20.060.281	32.455.821	25.487.791	57.943.612
Vigo	2.013.256	1.376.885	3.390.141	6.695	120.420	127.115	2.019.951	1.497.305	3.517.256
Vilagarcía	331.732	165.930	497.662	–	–	–	331.732	165.930	497.662
TOTAL	**100.124.368**	**85.448.102**	**185.572.470**	**15.792.867**	**11.981.805**	**27.774.672**	**115.917.235**	**97.429.907**	**213.347.143**

3.1. Tráfico de mercancías
3.1.1. Resumen general del tráfico del Sistema Portuario
3.1.2. Tráfico portuario total
3.1.3. Otros datos de tráfico
3.1.4. Tráfico de mercancías embarcadas y desembarcadas
3.1.5. Tráfico exterior y de cabotaje
3.1.6. Tráfico de cabotaje más exterior
3.1.7 Mercancías en cabotaje
3.1.8. Mercancías en exterior
3.1.9. Mercancías en cabotaje y exterior
3.1.10. Pesca capturada. Toneladas y valor en primera venta
3.1.11. Avituallamientos y Tráfico interior
3.1.12. Clasificación de las mercancías por áreas y países de origen y destino (incluido tránsito)
3.1.13. Países de origen y destino
3.1.14. Clasificación por su naturaleza
3.1.15. Mercancías transbordadas
3.1.16. Clasificación de las mercancías por el medio de transporte de entrada o salida del puerto
3.1.17. Tráfico de contenedores
3.2. Tráfico de buques
3.3. Tráfico de pasaje
3.4. Desglose estadístico de las Autoridades Portuarias

3.1.9.4. Total mercancías (Toneladas) | *Total goods (Tonnes)*

	MUELLES DEL SERVICIO *PORT AUTHORITY QUAYS*			MUELLES DE PARTICULARES *PRIVATE QUAYS*			TOTAL *TOTAL*		
	Embarcadas *Loaded*	Desembarcadas *Unloaded*	Total *Total*	Embarcadas *Loaded*	Desembarcadas *Unloaded*	Total *Total*	Embarcadas *Loaded*	Desembarc. *Unloaded*	Total *Total*
A Coruña	3.264.571	8.140.065	11.404.636	–	–	–	3.264.571	8.140.065	11.404.636
Alicante	837.237	264.631	1.101.868	835.970	399.873	1.235.843	1.673.207	664.504	2.337.711
Almería	1.064.421	372.947	1.437.368	925.595	2.445.189	3.370.784	1.990.016	2.818.136	4.808.151
Avilés	1.724.049	1.945.364	3.669.413	665.539	290.699	956.238	2.389.588	2.236.063	4.625.652
Bahía de Algeciras	30.593.685	30.628.666	61.222.351	8.001.192	16.545.064	24.546.256	38.594.877	47.173.730	85.768.608
Bahía de Cádiz	1.640.142	1.877.646	3.517.788	38.677	4.493	43.170	1.678.819	1.882.139	3.560.958
Baleares	3.239.428	7.178.699	10.418.127	46.000	1.007.022	1.053.022	3.285.428	8.185.721	11.471.149
Barcelona	20.285.930	17.723.975	38.009.905	183.536	3.197.758	3.381.294	20.469.466	20.921.733	41.391.199
Bilbao	6.899.973	7.359.394	14.259.367	3.453.384	11.888.020	15.341.404	10.353.357	19.247.414	29.600.772
Cartagena	7.979.140	21.395.119	29.374.259	–	180	180	7.979.140	21.395.299	29.374.439
Castellón	2.784.165	2.485.394	5.269.559	2.686.165	5.924.076	8.610.241	5.470.330	8.409.470	13.879.800
Ceuta	439.584	1.454.259	1.893.843	–	–	–	439.584	1.454.259	1.893.843
Ferrol-San Cibrao	902.740	4.012.171	4.914.911	1.685.267	5.905.789	7.591.056	2.588.007	9.917.960	12.505.967
Gijón	3.632.269	14.135.764	17.768.033	–	–	–	3.632.269	14.135.764	17.768.033
Huelva	5.936.229	2.951.688	8.887.917	4.049.216	13.432.370	17.481.586	9.985.445	16.384.058	26.369.503
Las Palmas	6.930.110	11.652.949	18.583.059	15.768	819.643	835.411	6.945.878	12.472.592	19.418.470
Málaga	1.003.041	357.355	1.360.396	793.035	645.363	1.438.398	1.796.076	1.002.718	2.798.794
Marín y Ría de Pontevedra	191.851	1.217.871	1.409.722	407.130	26.022	433.152	598.981	1.243.893	1.842.874
Melilla	193.747	771.984	965.731	–	–	–	193.747	771.984	965.731
Motril	447.270	1.476.033	1.923.303	–	–	–	447.270	1.476.033	1.923.303
Pasaia	1.234.380	1.671.628	2.906.008	–	–	–	1.234.380	1.671.628	2.906.009
Sta. C. de Tenerife	2.811.115	4.429.567	7.240.681	1.624.379	3.405.793	5.030.173	4.435.494	7.835.360	12.270.854
Santander	1.486.856	2.251.497	3.738.353	724.517	465.876	1.190.393	2.211.373	2.717.373	4.928.746
Sevilla	1.538.953	1.574.057	3.113.010	750.753	522.527	1.273.280	2.289.706	2.096.584	4.386.290
Tarragona	2.673.070	11.354.057	14.027.127	4.533.444	9.328.792	13.862.235	7.206.514	20.682.849	27.889.362
Valencia	22.900.927	18.819.368	41.720.295	11.514.221	11.318.561	22.832.782	34.415.148	30.137.929	64.553.077
Vigo	2.027.272	1.732.345	3.759.617	6.695	120.451	127.146	2.033.967	1.852.796	3.886.763
Vilagarcía	390.075	572.713	962.788	–	–	–	390.075	572.713	962.788
TOTAL	**135.052.229**	**179.807.206**	**314.859.435**	**42.940.483**	**87.693.561**	**130.634.044**	**177.992.712**	**267.500.767**	**445.493.481**

3.1. Tráfico de mercancías
3.1.1. Resumen general del tráfico del Sistema Portuario
3.1.2. Tráfico portuario total
3.1.3. Otros datos de tráfico
3.1.4. Tráfico de mercancías embarcadas y desembarcadas
3.1.5. Tráfico exterior y de cabotaje
3.1.6. Tráfico de cabotaje más exterior
3.1.7 Mercancías en cabotaje
3.1.8. Mercancías en exterior
3.1.9. Mercancías en cabotaje y exterior
3.1.10. Pesca capturada. Toneladas y valor en primera venta
3.1.11. Avituallamientos y Tráfico interior
3.1.12. Clasificación de las mercancías por áreas y países de origen y destino (incluido tránsito)
3.1.13. Países de origen y destino
3.1.14. Clasificación por su naturaleza
3.1.15. Mercancías transbordadas
3.1.16. Clasificación de las mercancías por el medio de transporte de entrada o salida del puerto
3.1.17. Tráfico de contenedores
3.2. Tráfico de buques
3.3. Tráfico de pasaje
3.4. Desglose estadístico de las Autoridades Portuarias

3.1.9.5. Mercancías en contenedores de 20 pies o mayores (Toneladas) | *Goods in containers of 20' or more (Tonnes)*

	CABOTAJE *DOMESTIC*			EXTERIOR *FOREIGN*			TOTAL *TOTAL*		
	Embarcadas *Loaded*	Desembarcadas *Unloaded*	Total *Total*	Embarcadas *Loaded*	Desembarcadas *Unloaded*	Total *Total*	Embarcadas *Loaded*	Desembarc. *Unloaded*	Total *Total*
A Coruña	116	2.335	2.451	34.747	14.112	48.859	34.863	16.447	51.310
Alicante	589.187	238.489	827.676	261.310	72.570	333.880	850.497	311.059	1.161.556
Almería	22.097	22.243	44.340	25.108	14.189	39.297	47.205	36.432	83.637
Avilés	–	–	–	12	–	12	12	–	12
Bahía de Algeciras	1.611.760	2.107.908	3.719.668	25.789.015	24.535.450	50.324.465	27.400.775	26.643.358	54.044.133
Bahía de Cádiz	139.723	60.358	200.081	517.673	146.480	664.153	657.396	206.838	864.234
Baleares	90.324	149.167	239.491	35	275	310	90.359	149.442	239.801
Barcelona	746.253	283.572	1.029.825	9.313.798	6.638.370	15.952.168	10.060.051	6.921.942	16.981.993
Bilbao	190.025	147.064	337.089	3.740.288	2.255.806	5.996.094	3.930.313	2.402.870	6.333.183
Cartagena	155.655	20.917	176.572	472.309	315.370	787.679	627.964	336.287	964.251
Castellón	1.887	7.572	9.459	2.306.109	268.003	2.574.112	2.307.996	275.575	2.583.571
Ceuta	36.385	60.329	96.714	–	155	155	36.385	60.484	96.869
Ferrol-San Cibrao	–	80	80	3.705	3.445	7.150	3.705	3.525	7.230
Gijón	28.845	19.066	47.911	465.947	255.949	721.896	494.792	275.015	769.807
Huelva	2.127	1.329	3.455	3.427	211	3.638	5.553	1.540	7.094
Las Palmas	796.858	1.926.072	2.722.930	4.167.386	4.405.700	8.573.086	4.964.244	6.331.772	11.296.016
Málaga	62.769	20.760	83.529	651.144	613.325	1.264.469	713.913	634.085	1.347.998
Marín y Ría de Pontevedra	57.398	26.564	83.962	61.145	123.580	184.725	118.543	150.144	268.687
Melilla	32.240	46.264	78.504	5.236	180.372	185.608	37.476	226.636	264.112
Motril	32	2.619	2.651	38.699	11.872	50.571	38.731	14.491	53.222
Pasaia	–	–	–	–	–	–	–	–	–
Sta. C. de Tenerife	693.051	1.378.072	2.071.123	44.975	307.433	352.408	738.026	1.685.505	2.423.531
Santander	–	–	–	8.554	6.465	15.019	8.554	6.465	15.019
Sevilla	705.323	230.134	935.457	22.981	111.895	134.876	728.304	342.029	1.070.333
Tarragona	126.098	94.887	220.985	737.723	610.244	1.347.967	863.821	705.131	1.568.952
Valencia	1.688.058	1.426.251	3.114.309	26.233.044	20.442.046	46.675.090	27.921.102	21.868.297	49.789.399
Vigo	95.579	46.552	142.131	1.177.798	1.057.081	2.234.879	1.273.377	1.103.633	2.377.010
Vilagarcía	214.612	43.781	258.393	3.216	12.504	15.720	217.828	56.285	274.113
TOTAL	**8.086.402**	**8.362.385**	**16.448.786**	**76.085.384**	**62.402.902**	**138.488.286**	**84.171.785**	**70.765.287**	**154.937.073**

3.1. Tráfico de mercancías
3.1.1. Resumen general del tráfico del Sistema Portuario
3.1.2. Tráfico portuario total
3.1.3. Otros datos de tráfico
3.1.4. Tráfico de mercancías embarcadas y desembarcadas
3.1.5. Tráfico exterior y de cabotaje
3.1.6. Tráfico de cabotaje más exterior
3.1.7 Mercancías en cabotaje
3.1.8. Mercancías en exterior
3.1.9. Mercancías en cabotaje y exterior
3.1.10. Pesca capturada. Toneladas y valor en primera venta
3.1.11. Avituallamientos y Tráfico interior
3.1.12. Clasificación de las mercancías por áreas y países de origen y destino (incluido tránsito)
3.1.13. Países de origen y destino
3.1.14. Clasificación por su naturaleza
3.1.15. Mercancías transbordadas
3.1.16. Clasificación de las mercancías por el medio de transporte de entrada o salida del puerto
3.1.17. Tráfico de contenedores
3.2. Tráfico de buques
3.3. Tráfico de pasaje
3.4. Desglose estadístico de las Autoridades Portuarias

3.1.9.6. Tráfico Roll-on Roll-of (Toneladas) | *Roll-on Roll-of traffic (Tonnes)*

	EMBARCADAS *LOADED*			DESEMBARCADAS *UNLOADED*			EMBARCADAS + DESEMBARCADAS *LOADED + UNLOADED*		
	En contenedores *Containers*	En otros medios *Other*	Total *Total*	En contenedores *Containers*	En otros medios *Other*	Total *Total*	En contenedores *Containers*	En otros medios *Other*	Total *Total*
A Coruña	–	–	–	–	–	–	–	–	–
Alicante	55.745	30.038	85.783	7.789	6.840	14.629	63.534	36.878	100.412
Almería	5.003	270.927	275.930	1.471	88.572	90.043	6.474	359.499	365.973
Avilés	–	–	–	–	–	–	–	–	–
Bahía de Algeciras	91.824	2.789.283	2.881.107	73.172	2.793.423	2.866.595	164.996	5.582.706	5.747.702
Bahía de Cádiz	146.182	272.970	419.152	50.717	254.906	305.623	196.899	527.876	724.775
Baleares	89.846	2.824.027	2.913.873	146.879	5.501.287	5.648.166	236.725	8.325.314	8.562.039
Barcelona	400.331	5.378.640	5.778.971	135.404	3.261.999	3.397.403	535.735	8.640.639	9.176.374
Bilbao	12.381	486.304	498.685	4.930	384.650	389.580	17.311	870.954	888.265
Cartagena	–	4.350	4.350	–	16	16	–	4.366	4.366
Castellón	290.683	135.790	426.473	43.400	1.366	44.766	334.083	137.156	471.239
Ceuta	23.626	300.097	323.723	56.698	573.963	630.661	80.324	874.060	954.384
Ferrol-San Cibrao	346	904	1.250	3.432	45.012	48.444	3.778	45.916	49.694
Gijón	–	449.808	449.808	–	211.576	211.576	–	661.384	661.384
Huelva	11.602	101.787	113.389	2.884	49.606	52.491	14.486	151.393	165.879
Las Palmas	85.971	1.192.811	1.278.782	228.073	1.216.371	1.444.444	314.044	2.409.182	2.723.226
Málaga	47.482	301.521	349.003	11.949	129.697	141.646	59.431	431.218	490.649
Marín y Ría de Pontevedra	–	–	–	–	–	–	–	–	–
Melilla	11.985	156.271	168.256	45.165	475.448	520.613	57.150	631.719	688.869
Motril	–	124.242	124.242	–	38.211	38.211	–	162.453	162.453
Pasaia	–	408.505	408.505	–	60.395	60.395	–	468.900	468.900
Sta. C. de Tenerife	116.643	1.427.592	1.544.235	150.855	1.373.892	1.524.747	267.498	2.801.484	3.068.982
Santander	1.629	642.395	644.024	6.458	547.550	554.008	8.087	1.189.945	1.198.032
Sevilla	–	127.152	127.152	–	122.198	122.198	–	249.350	249.350
Tarragona	14.589	72.923	87.512	1.328	49.715	51.043	15.917	122.638	138.555
Valencia	328.394	3.901.197	4.229.591	63.796	2.071.088	2.134.884	392.190	5.972.285	6.364.475
Vigo	145.628	590.636	736.264	108.264	99.446	207.710	253.892	690.082	943.974
Vilagarcía	–	–	–	–	–	–	–	–	–
TOTAL	**1.879.890**	**21.990.170**	**23.870.060**	**1.142.664**	**19.357.227**	**20.499.892**	**3.022.554**	**41.347.397**	**44.369.951**

3.1. Tráfico de mercancías
3.1.1. Resumen general del tráfico del Sistema Portuario
3.1.2. Tráfico portuario total
3.1.3. Otros datos de tráfico
3.1.4. Tráfico de mercancías embarcadas y desembarcadas
3.1.5. Tráfico exterior y de cabotaje
3.1.6. Tráfico de cabotaje más exterior
3.1.7 Mercancías en cabotaje
3.1.8. Mercancías en exterior
3.1.9. Mercancías en cabotaje y exterior
3.1.10. Pesca capturada. Toneladas y valor en primera venta
3.1.11. Avituallamientos y Tráfico interior
3.1.12. Clasificación de las mercancías por áreas y países de origen y destino (incluido tránsito)
3.1.13. Países de origen y destino
3.1.14. Clasificación por su naturaleza
3.1.15. Mercancías transbordadas
3.1.16. Clasificación de las mercancías por el medio de transporte de entrada o salida del puerto
3.1.17. Tráfico de contenedores
3.2. Tráfico de buques
3.3. Tráfico de pasaje
3.4. Desglose estadístico de las Autoridades Portuarias

3.1.10. Pesca capturada. Toneladas y valor en primera venta | *Fish captures. Tonnes and value*

	PESCA FRESCA *FRESH FISH*				Valor 1ª venta (euros) *Value (euros)*	BACALAO VERDE *GREEN COD*	PESCA TOTAL *TOTAL FISH*
	Moluscos *Shell*	Crustáceos *Crustacean*	Peces *Fish*	Total *Total*			
A Coruña	4.114	376	40.991	45.481	94.573.087	–	45.481
Alicante	–	–	305	305	477.731	–	305
Almería	269	151	3.672	4.092	9.417.917	–	4.092
Avilés	2.102	20	11.222	13.344	28.201.468	–	13.344
Bahía de Algeciras	–	–	1.290	1.290	3.577.104	–	1.290
Bahía de Cádiz	1.905	222	19.234	21.362	45.986.787	–	21.362
Baleares	416	258	2.701	3.375	18.705.651	–	3.375
Barcelona	28	92	2.623	2.743	7.700.724	–	2.743
Bilbao	–	–	–	–	–	–	–
Cartagena	90	32	534	656	2.831.649	–	656
Castellón	418	17	4.181	4.616	12.779.171	–	4.616
Ceuta	–	–	59	59	82.166	–	59
Ferrol-San Cibrao	20	–	275	296	1.727.314	–	296
Gijón	107	19	10.009	10.135	17.521.281	–	10.135
Huelva	571	250	1.613	2.434	2.202.134	–	2.434
Las Palmas	–	–	1.163	1.163	1.389.478	–	1.163
Málaga	14	60	488	562	1.305.217	–	562
Marín y Ría de Pontevedra	–	20	2.063	2.084	4.707.880	–	2.084
Melilla	–	–	–	–	–	–	–
Motril	212	98	2.088	2.399	4.805.812	–	2.399
Pasaia	–	–	21.863	21.863	76.064.970	–	21.863
Sta. C. de Tenerife	54	14	5.468	5.537	4.231.727	–	5.537
Santander	–	–	4.350	4.350	9.813.128	–	4.350
Sevilla	–	–	–	–	–	–	–
Tarragona	2	183	3.923	4.108	12.029.028	–	4.108
Valencia	318	60	1.509	1.886	6.213.765	–	1.886
Vigo	42.572	735	36.933	80.241	186.158.047	–	80.241
Vilagarcía	–	–	–	–	–	–	–
TOTAL	**53.214**	**2.607**	**178.562**	**234.383**	**552.503.238**	**0**	**234.383**

3.1. Tráfico de mercancías
3.1.1. Resumen general del tráfico del Sistema Portuario
3.1.2. Tráfico portuario total
3.1.3. Otros datos de tráfico
3.1.4. Tráfico de mercancías embarcadas y desembarcadas
3.1.5. Tráfico exterior y de cabotaje
3.1.6. Tráfico de cabotaje más exterior
3.1.7 Mercancías en cabotaje
3.1.8. Mercancías en exterior
3.1.9. Mercancías en cabotaje y exterior
3.1.10. Pesca capturada. Toneladas y valor en primera venta
3.1.11. Avituallamientos y Tráfico interior
3.1.12. Clasificación de las mercancías por áreas y países de origen y destino (incluido tránsito)
3.1.13. Países de origen y destino
3.1.14. Clasificación por su naturaleza
3.1.15. Mercancías transbordadas
3.1.16. Clasificación de las mercancías por el medio de transporte de entrada o salida del puerto
3.1.17. Tráfico de contenedores
3.2. Tráfico de buques
3.3. Tráfico de pasaje
3.4. Desglose estadístico de las Autoridades Portuarias

3.1.11. Avituallamientos y Tráfico interior | *Supplies and Local traffic*

	AVITUALLAMIENTOS *SUPPLIES*					TRÁFICO INTERIOR *LOCAL TRAFFIC*		
	Combustibles Líquidos *Liquid fuel*	Agua *Water*	Hielo *Ice*	Varios *Miscellaneous*	Total *Total*	Embarcado *Loaded*	Desembarcado *Unloaded*	Total *Total*
A Coruña	38.348	27.761	12.811	–	78.920	168.415	–	168.415
Alicante	2.859	4.931	–	2.334	10.124	10	–	10
Almería	24.454	35.177	–	–	59.631	–	–	–
Avilés	6.572	23.187	13.911	–	43.670	–	–	–
Bahía de Algeciras	2.654.340	150.575	600	21.247	2.826.762	2.442.521	13.716	2.456.237
Bahía de Cádiz	15.704	96.823	10.999	–	123.526	–	–	–
Baleares	–	–	–	267.042	267.042	–	–	–
Barcelona	682.862	299.627	–	57.893	1.040.382	–	–	–
Bilbao	62.265	–	–	59.955	122.220	174.165	174.165	348.330
Cartagena	4.923	47.591	–	10.307	62.821	36.671	36.671	73.342
Castellón	5.013	16.864	6.683	–	28.560	–	–	–
Ceuta	585.094	32.705	–	–	617.799	–	–	–
Ferrol-San Cibrao	4.442	9.263	–	–	13.705	14.165	–	14.165
Gijón	76.707	19.529	–	–	96.236	2	–	2
Huelva	112.156	16.370	–	–	128.526	3.500	3.500	7.000
Las Palmas	2.116.718	304.729	–	–	2.421.447	–	–	–
Málaga	25.325	76.342	–	–	101.667	–	–	–
Marín y Ría de Pontevedra	16.163	8.009	2.260	163	26.595	–	–	–
Melilla	–	23.664	–	–	23.664	–	–	–
Motril	24.918	6.364	968	–	32.250	–	–	–
Pasaia	11.290	7.047	9.369	–	27.706	–	–	–
Sta. C. de Tenerife	709.049	157.461	–	–	866.510	193	–	193
Santander	7.995	36.390	1.570	–	45.955	–	–	–
Sevilla	10.726	30.650	–	–	41.376	–	–	–
Tarragona	64.499	30.793	–	501	95.793	34.854	34.830	69.684
Valencia	366.094	88.848	–	–	454.942	–	–	–
Vigo	96.482	35.334	30.537	56.456	218.809	120	–	120
Vilagarcía	526	3.177	–	–	3.703	–	–	–
TOTAL	**7.725.524**	**1.589.211**	**89.708**	**475.898**	**9.880.342**	**2.874.616**	**262.882**	**3.137.496**

3.1. Tráfico de mercancías
3.1.1. Resumen general del tráfico del Sistema Portuario
3.1.2. Tráfico portuario total
3.1.3. Otros datos de tráfico
3.1.4. Tráfico de mercancías embarcadas y desembarcadas
3.1.5. Tráfico exterior y de cabotaje
3.1.6. Tráfico de cabotaje más exterior
3.1.7 Mercancías en cabotaje
3.1.8. Mercancías en exterior
3.1.9. Mercancías en cabotaje y exterior
3.1.10. Pesca capturada. Toneladas y valor en primera venta
3.1.11. Avituallamientos y Tráfico interior
3.1.12. Clasificación de las mercancías por áreas y países de origen y destino (incluido tránsito)
(
3.1.13. Países de origen y destino
3.1.14. Clasificación por su naturaleza
3.1.15. Mercancías transbordadas
3.1.16. Clasificación de las mercancías por el medio de transporte de entrada o salida del puerto
3.1.17. Tráfico de contenedores
3.2. Tráfico de buques
3.3. Tráfico de pasaje
3.4. Desglose estadístico de las Autoridades Portuarias

3.1.12.1. Unión Europea | *European Union*

PAÍSES *COUNTRIES*	Embarcadas *Loaded*	Desembarcadas *Unloaded*	Total *Total*
ALEMANIA	987.229	1.479.563	2.466.792
AUSTRIA	28	417	444
BÉLGICA	3.224.401	4.258.002	7.482.404
BULGARIA	145.740	1.515.836	1.661.577
CHIPRE	189.208	162.973	352.180
DINAMARCA	200.196	239.427	439.623
ESLOVAQUIA	1.445	2.569	4.014
ESLOVENIA	174.614	121.574	296.188
ESTONIA	57.813	577.853	635.666
FINLANDIA	318.086	1.030.982	1.349.068
FRANCIA	4.019.864	4.592.566	8.612.429
GRECIA	1.233.838	1.396.118	2.629.956
HUNGRÍA	6.280	6.931	13.211
IRLANDA	830.684	373.855	1.204.538
ITALIA	8.987.101	8.215.232	17.202.333
LETONIA	81.537	988.696	1.070.232
LITUANIA	111.463	222.928	334.392
LUXEMBURGO	100	88	188
MALTA	187.064	373.820	560.884
PAÍSES BAJOS	3.579.078	4.554.928	8.134.007
POLONIA	363.010	811.428	1.174.438
PORTUGAL	3.140.574	3.707.876	6.848.450
REINO UNIDO	5.588.764	4.740.320	10.329.084
REPÚBLICA CHECA	4.264	6.218	10.481
RUMANÍA	303.172	1.148.214	1.451.387
SUECIA	365.389	1.130.272	1.495.661
TOTAL	**34.100.942**	**41.658.686**	**75.759.628**

3.1. Tráfico de mercancías
3.1.1. Resumen general del tráfico del Sistema Portuario
3.1.2. Tráfico portuario total
3.1.3. Otros datos de tráfico
3.1.4. Tráfico de mercancías embarcadas y desembarcadas
3.1.5. Tráfico exterior y de cabotaje
3.1.6. Tráfico de cabotaje más exterior
3.1.7 Mercancías en cabotaje
3.1.8. Mercancías en exterior
3.1.9. Mercancías en cabotaje y exterior
3.1.10. Pesca capturada. Toneladas y valor en primera venta
3.1.11. Avituallamientos y Tráfico interior
3.1.12. Clasificación de las mercancías por áreas y países de origen y destino (incluido tránsito)
3.1.13. Países de origen y destino
3.1.14. Clasificación por su naturaleza
3.1.15. Mercancías transbordadas
3.1.16. Clasificación de las mercancías por el medio de transporte de entrada o salida del puerto
3.1.17. Tráfico de contenedores
3.2. Tráfico de buques
3.3. Tráfico de pasaje
3.4. Desglose estadístico de las Autoridades Portuarias

3.1.12.2. Resto Europa Occidental | *Remaining western Europe Countries*

PAÍSES *COUNTRIES*	Embarcadas *Loaded*	Desembarcadas *Unloaded*	Total *Total*
GIBRALTAR	2.762.381	139.088	2.901.469
ISLANDIA	23.759	39.398	63.158
ISLAS FEROE	17.258	805	18.063
LIECHTENSTEIN	–	7	7
MÓNACO	–	7	7
NORUEGA	743.361	2.015.503	2.758.864
SAN MARINO	8	8	16
SUIZA	259	1.038	1.297
TURQUÍA	4.226.083	6.682.811	10.908.893
TOTAL	**7.773.109**	**8.878.665**	**16.651.774**

3.1. Tráfico de mercancías
3.1.1. Resumen general del tráfico del Sistema Portuario
3.1.2. Tráfico portuario total
3.1.3. Otros datos de tráfico
3.1.4. Tráfico de mercancías embarcadas y desembarcadas
3.1.5. Tráfico exterior y de cabotaje
3.1.6. Tráfico de cabotaje más exterior
3.1.7 Mercancías en cabotaje
3.1.8. Mercancías en exterior
3.1.9. Mercancías en cabotaje y exterior
3.1.10. Pesca capturada. Toneladas y valor en primera venta
3.1.11. Avituallamientos y Tráfico interior
3.1.12. Clasificación de las mercancías por áreas y países de origen y destino (incluido tránsito)
3.1.13. Países de origen y destino
3.1.14. Clasificación por su naturaleza
3.1.15. Mercancías transbordadas
3.1.16. Clasificación de las mercancías por el medio de transporte de entrada o salida del puerto
3.1.17. Tráfico de contenedores
3.2. Tráfico de buques
3.3. Tráfico de pasaje
3.4. Desglose estadístico de las Autoridades Portuarias

3.1.12.3. Europa Oriental | *Eastern Europe*

PAÍSES *COUNTRIES*	Embarcadas *Loaded*	Desembarcadas *Unloaded*	Total *Total*
ALBANIA	214.991	406.349	621.340
ARMENIA	218	–	218
AZERBAIYÁN	2.320	91.041	93.361
BELARÚS	655	28.266	28.921
BOSNIA Y HERZEGOVINA	4.200	9.372	13.572
CROACIA	233.886	89.358	323.244
GEORGIA	147.806	522.367	670.173
MACEDONIA	60	12.831	12.891
MOLDAVIA	5.154	10.780	15.934
MONTENEGRO	11.416	13.866	25.282
RUSIA	919.323	16.999.943	17.919.267
UCRANIA	308.341	5.781.290	6.089.631
TOTAL	**1.848.371**	**23.965.463**	**25.813.835**

3.1. Tráfico de mercancías
3.1.1. Resumen general del tráfico del Sistema Portuario
3.1.2. Tráfico portuario total
3.1.3. Otros datos de tráfico
3.1.4. Tráfico de mercancías embarcadas y desembarcadas
3.1.5. Tráfico exterior y de cabotaje
3.1.6. Tráfico de cabotaje más exterior
3.1.7 Mercancías en cabotaje
3.1.8. Mercancías en exterior
3.1.9. Mercancías en cabotaje y exterior
3.1.10. Pesca capturada. Toneladas y valor en primera venta
3.1.11. Avituallamientos y Tráfico interior
3.1.12. Clasificación de las mercancías por áreas y países de origen y destino (incluido tránsito)
3.1.13. Países de origen y destino
3.1.14. Clasificación por su naturaleza
3.1.15. Mercancías transbordadas
3.1.16. Clasificación de las mercancías por el medio de transporte de entrada o salida del puerto
3.1.17. Tráfico de contenedores
3.2. Tráfico de buques
3.3. Tráfico de pasaje
3.4. Desglose estadístico de las Autoridades Portuarias

3.1.12.4. Oriente Medio | *Middle East*

PAÍSES *COUNTRIES*	Embarcadas *Loaded*	Desembarcadas *Unloaded*	Total *Total*
ARABIA SAUDITA	2.256.001	9.108.471	11.364.472
BAHRÉIN	110.090	82.325	192.415
EMIRATOS ÁRABES UNIDOS	2.101.967	1.124.753	3.226.721
IRAK	160.816	943.833	1.104.649
ISRAEL	1.396.622	1.390.923	2.787.545
JORDANIA	377.918	106.512	484.430
KAZAJSTÁN	6.506	18.098	24.604
KIRGUISTÁN	25	–	25
KUWAIT	219.317	112.843	332.159
LÍBANO	694.767	225.249	920.016
OMÁN	363.397	414.687	778.083
QATAR	238.129	3.162.940	3.401.069
REPÚBLICA ISLÁMICA DE IRÁN	149.472	42.749	192.220
SIRIA	126.542	37.269	163.810
UZBEKISTÁN	182	3.641	3.823
YEMEN	107.896	4.596	112.492
TOTAL	**8.309.645**	**16.778.887**	**25.088.532**

3.1. Tráfico de mercancías
3.1.1. Resumen general del tráfico del Sistema Portuario
3.1.2. Tráfico portuario total
3.1.3. Otros datos de tráfico
3.1.4. Tráfico de mercancías embarcadas y desembarcadas
3.1.5. Tráfico exterior y de cabotaje
3.1.6. Tráfico de cabotaje más exterior
3.1.7 Mercancías en cabotaje
3.1.8. Mercancías en exterior
3.1.9. Mercancías en cabotaje y exterior
3.1.10. Pesca capturada. Toneladas y valor en primera venta
3.1.11. Avituallamientos y Tráfico interior
3.1.12. Clasificación de las mercancías por áreas y países de origen y destino (incluido tránsito)
3.1.13. Países de origen y destino
3.1.14. Clasificación por su naturaleza
3.1.15. Mercancías transbordadas
3.1.16. Clasificación de las mercancías por el medio de transporte de entrada o salida del puerto
3.1.17. Tráfico de contenedores
3.2. Tráfico de buques
3.3. Tráfico de pasaje
3.4. Desglose estadístico de las Autoridades Portuarias

3.1.12.5. Resto de Asia | *Remaining Asia*

PAÍSES *COUNTRIES*	Embarcadas *Loaded*	Desembarcadas *Unloaded*	Total *Total*
AFGANISTÁN	352	276	628
BANGLADESH	102.608	166.825	269.434
BRUNEI DARUSSALAM	1.782	9	1.790
CAMBOYA	13.119	43.862	56.981
CHINA	6.261.001	10.027.986	16.288.987
COREA DEL NORTE	68.535	5.239	73.774
COREA DEL SUR	754.665	812.482	1.567.147
FILIPINAS	81.748	78.346	160.093
HONG KONG	600.702	200.846	801.547
INDIA	3.233.869	5.317.343	8.551.212
INDONESIA	384.961	5.809.338	6.194.299
JAPÓN	806.528	300.191	1.106.718
MACAO	742	–	742
MALASIA	578.089	738.855	1.316.944
MALDIVAS	548	15	563
MONGOLIA	1.263	355	1.618
MYANMAR	13.056	15.309	28.366
NEPAL	10	–	10
PAKISTÁN	272.614	365.327	637.941
SINGAPUR	1.531.204	331.365	1.862.569
SRI LANKA	42.267	61.670	103.937
TAILANDIA	376.463	612.860	989.323
TAIWÁN	365.214	403.173	768.387
VIETNAM	373.719	683.125	1.056.844
TOTAL	**15.865.059**	**25.974.796**	**41.839.855**

3.1. Tráfico de mercancías
3.1.1. Resumen general del tráfico del Sistema Portuario
3.1.2. Tráfico portuario total
3.1.3. Otros datos de tráfico
3.1.4. Tráfico de mercancías embarcadas y desembarcadas
3.1.5. Tráfico exterior y de cabotaje
3.1.6. Tráfico de cabotaje más exterior
3.1.7 Mercancías en cabotaje
3.1.8. Mercancías en exterior
3.1.9. Mercancías en cabotaje y exterior
3.1.10. Pesca capturada. Toneladas y valor en primera venta
3.1.11. Avituallamientos y Tráfico interior
3.1.12. Clasificación de las mercancías por áreas y países de origen y destino (incluido tránsito)
3.1.13. Países de origen y destino
3.1.14. Clasificación por su naturaleza
3.1.15. Mercancías transbordadas
3.1.16. Clasificación de las mercancías por el medio de transporte de entrada o salida del puerto
3.1.17. Tráfico de contenedores
3.2. Tráfico de buques
3.3. Tráfico de pasaje
3.4. Desglose estadístico de las Autoridades Portuarias

3.1.12.6. Norte de África | *North Africa*

PAÍSES *COUNTRIES*	Embarcadas *Loaded*	Desembarcadas *Unloaded*	Total *Total*
ARGELIA	10.222.525	8.316.204	18.538.730
BENÍN	507.930	127.876	635.806
BURKINA FASO	5.369	20	5.390
CABO VERDE	79.904	11.007	90.911
CHAD	805	–	805
COSTA DE MARFIL	1.579.788	1.221.920	2.801.708
EGIPTO	1.490.225	4.484.708	5.974.934
ERITREA	87	333	420
ETIOPÍA	198	–	198
GAMBIA	315.665	92.433	408.098
GHANA	1.050.047	735.033	1.785.081
GUINEA	928.370	4.055.548	4.983.918
GUINEA-BISAU	44.361	67.513	111.874
LIBERIA	88.824	1.020.494	1.109.318
LIBIA	748.963	3.254.449	4.003.412
MALI	3.306	2.251	5.557
MARRUECOS	5.673.396	4.897.670	10.571.066
MAURITANIA	732.296	183.571	915.867
NÍGER	941	393	1.334
NIGERIA	1.771.847	11.068.174	12.840.021
SENEGAL	1.134.265	341.422	1.475.687
SIERRA LEONA	91.347	121.349	212.696
SUDÁN	46.310	40.457	86.767
TOGO	2.333.622	373.387	2.707.009
TÚNEZ	1.902.088	1.063.020	2.965.107
YIBUTI	43.868	37.165	81.033
TOTAL	**30.796.347**	**41.516.399**	**72.312.746**

3.1. Tráfico de mercancías
3.1.1. Resumen general del tráfico del Sistema Portuario
3.1.2. Tráfico portuario total
3.1.3. Otros datos de tráfico
3.1.4. Tráfico de mercancías embarcadas y desembarcadas
3.1.5. Tráfico exterior y de cabotaje
3.1.6. Tráfico de cabotaje más exterior
3.1.7 Mercancías en cabotaje
3.1.8. Mercancías en exterior
3.1.9. Mercancías en cabotaje y exterior
3.1.10. Pesca capturada. Toneladas y valor en primera venta
3.1.11. Avituallamientos y Tráfico interior
3.1.12. Clasificación de las mercancías por áreas y países de origen y destino (incluido tránsito)
3.1.13. Países de origen y destino
3.1.14. Clasificación por su naturaleza
3.1.15. Mercancías transbordadas
3.1.16. Clasificación de las mercancías por el medio de transporte de entrada o salida del puerto
3.1.17. Tráfico de contenedores
3.2. Tráfico de buques
3.3. Tráfico de pasaje
3.4. Desglose estadístico de las Autoridades Portuarias

3.1.12.7. Sur de África | *South Africa*

PAÍSES *COUNTRIES*	Embarcadas *Loaded*	Desembarcadas *Unloaded*	Total *Total*
ANGOLA	478.387	3.661.669	4.140.056
BOTSUANA	394	5	399
CAMERÚN	1.228.677	1.067.826	2.296.503
COMORAS	672	51	723
CONGO	118.385	151.443	269.829
GABÓN	133.824	1.043.279	1.177.103
GUINEA ECUATORIAL	293.455	1.275.226	1.568.681
KENIA	110.071	115.813	225.884
MADAGASCAR	41.420	35.304	76.723
MALAWI	19	4.267	4.286
MAURICIO	46.988	197.842	244.830
MAYOTTE	3.132	–	3.132
MOZAMBIQUE	93.799	557.700	651.499
NAMIBIA	221.681	230.306	451.987
REPÚBLICA CENTROAFRICANA	95.002	–	95.002
REPÚBLICA DEMOCRÁTICA DEL CONGO	34.269	52.262	86.531
REUNIÓN	73.012	62.246	135.258
SANTO TOME Y PRINCIPE	568	65	633
SEYCHELLES	34.417	47.622	82.039
SOMALIA	178	95	273
SUDÁFRICA	1.654.497	3.756.757	5.411.254
SWAZILANDIA	105	24.120	24.225
TANZANIA	71.213	95.805	167.018
UGANDA	984	869	1.853
ZAMBIA	2	1.252	1.254
ZIMBABWE	89	2.353	2.442
TOTAL	**4.735.240**	**12.384.176**	**17.119.416**

3.1. Tráfico de mercancías
3.1.1. Resumen general del tráfico del Sistema Portuario
3.1.2. Tráfico portuario total
3.1.3. Otros datos de tráfico
3.1.4. Tráfico de mercancías embarcadas y desembarcadas
3.1.5. Tráfico exterior y de cabotaje
3.1.6. Tráfico de cabotaje más exterior
3.1.7 Mercancías en cabotaje
3.1.8. Mercancías en exterior
3.1.9. Mercancías en cabotaje y exterior
3.1.10. Pesca capturada. Toneladas y valor en primera venta
3.1.11. Avituallamientos y Tráfico interior
3.1.12. Clasificación de las mercancías por áreas y países de origen y destino (incluido tránsito)
3.1.13. Países de origen y destino
3.1.14. Clasificación por su naturaleza
3.1.15. Mercancías transbordadas
3.1.16. Clasificación de las mercancías por el medio de transporte de entrada o salida del puerto
3.1.17. Tráfico de contenedores
3.2. Tráfico de buques
3.3. Tráfico de pasaje
3.4. Desglose estadístico de las Autoridades Portuarias

3.1.12.8. América del Norte | *North America*

PAÍSES *COUNTRIES*	Embarcadas *Loaded*	Desembarcadas *Unloaded*	Total *Total*
BERMUDAS	159	–	159
CANADÁ	1.266.775	3.558.565	4.825.340
ESTADOS UNIDOS DE AMÉRICA	7.787.907	9.363.961	17.151.869
MÉXICO	1.535.029	9.538.465	11.073.494
SAN PEDRO Y MIQUEL	0	3.025	3.025
TOTAL	**10.589.869**	**22.464.017**	**33.053.886**

3.1. Tráfico de mercancías
3.1.1. Resumen general del tráfico del Sistema Portuario
3.1.2. Tráfico portuario total
3.1.3. Otros datos de tráfico
3.1.4. Tráfico de mercancías embarcadas y desembarcadas
3.1.5. Tráfico exterior y de cabotaje
3.1.6. Tráfico de cabotaje más exterior
3.1.7 Mercancías en cabotaje
3.1.8. Mercancías en exterior
3.1.9. Mercancías en cabotaje y exterior
3.1.10. Pesca capturada. Toneladas y valor en primera venta
3.1.11. Avituallamientos y Tráfico interior
3.1.12. Clasificación de las mercancías por áreas y países de origen y destino (incluido tránsito)
3.1.13. Países de origen y destino
3.1.14. Clasificación por su naturaleza
3.1.15. Mercancías transbordadas
3.1.16. Clasificación de las mercancías por el medio de transporte de entrada o salida del puerto
3.1.17. Tráfico de contenedores
3.2. Tráfico de buques
3.3. Tráfico de pasaje
3.4. Desglose estadístico de las Autoridades Portuarias

3.1.12.9. América Central | *Central America*

PAÍSES *COUNTRIES*	Embarcadas *Loaded*	Desembarcadas *Unloaded*	Total *Total*
ANTIGUA Y BARBUDA	327	82	409
ANTILLAS NEERLANDESAS	1.231	177.298	178.529
ARUBA	8.623	29	8.652
BAHAMAS	156.292	3.606	159.898
BARBADOS	4.311	1.972	6.283
BELICE	361	2.153	2.514
COSTA RICA	217.780	292.597	510.378
CUBA	450.562	181.723	632.286
CURAÇAO	2.376	393	2.770
DOMINICA	51	–	51
EL SALVADOR	32.839	100.197	133.036
GRANADA	24	–	24
GUADALUPE	44.006	16.762	60.767
GUATEMALA	107.249	84.773	192.022
HAITÍ	39.632	7.451	47.083
HONDURAS	58.906	44.075	102.981
ISLAS CAIMÁN	1.175	–	1.175
ISLAS VÍRGENES (EE.UU.)	256	1.343	1.599
ISLAS VÍRGENES (G.B.)	258	4.592	4.851
JAMAICA	23.196	17.309	40.505
MARTINICA	40.750	2.866	43.616
MONSERRAT	39	–	39
NICARAGUA	19.684	17.691	37.374
PANAMÁ	207.510	169.599	377.109
PUERTO RICO	210.913	8.976	219.889
REPÚBLICA DOMINICANA	296.119	115.167	411.286
SAN CRISTÓBAL Y NIEVES	216	4	220
SAN MARTÍN (PARTE NEERLANDESA)	91	–	91
SAN VICENTE Y LAS GRANADINAS	235	10	245
SANTA LUCÍA	452	0	452
TRINIDAD Y TOBAGO	69.264	1.847.507	1.916.771
TOTAL	**1.994.728**	**3.098.178**	**5.092.905**

3.1. Tráfico de mercancías
3.1.1. Resumen general del tráfico del Sistema Portuario
3.1.2. Tráfico portuario total
3.1.3. Otros datos de tráfico
3.1.4. Tráfico de mercancías embarcadas y desembarcadas
3.1.5. Tráfico exterior y de cabotaje
3.1.6. Tráfico de cabotaje más exterior
3.1.7 Mercancías en cabotaje
3.1.8. Mercancías en exterior
3.1.9. Mercancías en cabotaje y exterior
3.1.10. Pesca capturada. Toneladas y valor en primera venta
3.1.11. Avituallamientos y Tráfico interior
3.1.12. Clasificación de las mercancías por áreas y países de origen y destino (incluido tránsito)
3.1.13. Países de origen y destino
3.1.14. Clasificación por su naturaleza
3.1.15. Mercancías transbordadas
3.1.16. Clasificación de las mercancías por el medio de transporte de entrada o salida del puerto
3.1.17. Tráfico de contenedores
3.2. Tráfico de buques
3.3. Tráfico de pasaje
3.4. Desglose estadístico de las Autoridades Portuarias

3.1.12.10. América del Sur | *South America*

PAÍSES *COUNTRIES*	Embarcadas *Loaded*	Desembarcadas *Unloaded*	Total *Total*
ARGENTINA	1.412.530	3.149.294	4.561.824
BOLIVIA	955	–	955
BRASIL	7.789.495	11.352.392	19.141.887
CHILE	916.050	1.110.477	2.026.527
COLOMBIA	536.691	6.919.305	7.455.996
ECUADOR	623.498	617.862	1.241.360
GUYANA	16.099	10.078	26.178
GUYANA FRANCESA	3.746	1.364	5.111
ISLAS MALVINAS	248	45.092	45.340
PARAGUAY	70.378	48.493	118.871
PERÚ	418.369	1.999.986	2.418.355
SURINAM	17.047	15.631	32.678
URUGUAY	367.919	741.301	1.109.220
VENEZUELA	619.423	2.435.966	3.055.390
TOTAL	**12.792.451**	**28.447.240**	**41.239.691**

3.1. Tráfico de mercancías
3.1.1. Resumen general del tráfico del Sistema Portuario
3.1.2. Tráfico portuario total
3.1.3. Otros datos de tráfico
3.1.4. Tráfico de mercancías embarcadas y desembarcadas
3.1.5. Tráfico exterior y de cabotaje
3.1.6. Tráfico de cabotaje más exterior
3.1.7 Mercancías en cabotaje
3.1.8. Mercancías en exterior
3.1.9. Mercancías en cabotaje y exterior
3.1.10. Pesca capturada. Toneladas y valor en primera venta
3.1.11. Avituallamientos y Tráfico interior
3.1.12. Clasificación de las mercancías por áreas y países de origen y destino (incluido tránsito)
3.1.13. Países de origen y destino
3.1.14. Clasificación por su naturaleza
3.1.15. Mercancías transbordadas
3.1.16. Clasificación de las mercancías por el medio de transporte de entrada o salida del puerto
3.1.17. Tráfico de contenedores
3.2. Tráfico de buques
3.3. Tráfico de pasaje
3.4. Desglose estadístico de las Autoridades Portuarias

3.1.12.11. Oceanía | *West Pacific*

PAÍSES *COUNTRIES*	Embarcadas *Loaded*	Desembarcadas *Unloaded*	Total *Total*
AUSTRALIA	423.000	1.130.258	1.553.259
ESTADOS FEDERADOS DE MICRONESIA	9.485	42.537	52.022
FIYI	548	32.505	33.053
ISLAS MARSHALL	18	11	29
ISLAS SALOMÓN	534	11.976	12.510
NUEVA CALEDONIA Y DEPENDENCIAS	14.265	586	14.851
NUEVA ZELANDA	62.562	177.157	239.719
PAPÚA-NUEVA GUINEA	14.580	119.744	134.324
POLINESIA FRANCESA	3.187	138	3.325
SAMOA AMERICANA	15	–	15
VANUATU	–	826	826
WALLIS Y FUTUNA	94	–	94
TOTAL	**528.290**	**1.515.738**	**2.044.028**

3.1. Tráfico de mercancías
3.1.1. Resumen general del tráfico del Sistema Portuario
3.1.2. Tráfico portuario total
3.1.3. Otros datos de tráfico
3.1.4. Tráfico de mercancías embarcadas y desembarcadas
3.1.5. Tráfico exterior y de cabotaje
3.1.6. Tráfico de cabotaje más exterior
3.1.7 Mercancías en cabotaje
3.1.8. Mercancías en exterior
3.1.9. Mercancías en cabotaje y exterior
3.1.10. Pesca capturada. Toneladas y valor en primera venta
3.1.11. Avituallamientos y Tráfico interior
3.1.12. Clasificación de las mercancías por áreas y países de origen y destino (incluido tránsito)
3.1.13. Países de origen y destino
3.1.14. Clasificación por su naturaleza
3.1.15. Mercancías transbordadas
3.1.16. Clasificación de las mercancías por el medio de transporte de entrada o salida del puerto
3.1.17. Tráfico de contenedores
3.2. Tráfico de buques
3.3. Tráfico de pasaje
3.4. Desglose estadístico de las Autoridades Portuarias

3.1.13.1. Con tráfico superior a 10.000 toneladas (incluido tránsito) | *Over 10,000 tonnes (transit included)*

PAÍSES *COUNTRIES*	Embarcadas *Loaded*	Desembarcadas *Unloaded*	Total *Total*
BRASIL	7.789.495	11.352.392	19.141.887
ARGELIA	10.222.525	8.316.204	18.538.730
RUSIA	919.323	16.999.943	17.919.267
ITALIA	8.987.101	8.215.232	17.202.333
ESTADOS UNIDOS DE AMÉRICA	7.787.907	9.363.961	17.151.869
CHINA	6.261.001	10.027.986	16.288.987
NIGERIA	1.771.847	11.068.174	12.840.021
ARABIA SAUDITA	2.256.001	9.108.471	11.364.472
MÉXICO	1.535.029	9.538.465	11.073.494
TURQUÍA	4.226.083	6.682.811	10.908.893
MARRUECOS	5.673.396	4.897.670	10.571.066
REINO UNIDO	5.588.764	4.740.320	10.329.084
FRANCIA	4.019.864	4.592.566	8.612.429
INDIA	3.233.869	5.317.343	8.551.212
PAÍSES BAJOS	3.579.078	4.554.928	8.134.007
BÉLGICA	3.224.401	4.258.002	7.482.404
COLOMBIA	536.691	6.919.305	7.455.996
PORTUGAL	3.140.574	3.707.876	6.848.450
INDONESIA	384.961	5.809.338	6.194.299
UCRANIA	308.341	5.781.290	6.089.631
EGIPTO	1.490.225	4.484.708	5.974.934
SUDÁFRICA	1.654.497	3.756.757	5.411.254
GUINEA	928.370	4.055.548	4.983.918
CANADÁ	1.266.775	3.558.565	4.825.340
ARGENTINA	1.412.530	3.149.294	4.561.824
ANGOLA	478.387	3.661.669	4.140.056
LIBIA	748.963	3.254.449	4.003.412
QATAR	238.129	3.162.940	3.401.069
EMIRATOS ÁRABES UNIDOS	2.101.967	1.124.753	3.226.721
VENEZUELA	619.423	2.435.966	3.055.390
TÚNEZ	1.902.088	1.063.020	2.965.107
GIBRALTAR	2.762.381	139.088	2.901.469
COSTA DE MARFIL	1.579.788	1.221.920	2.801.708
ISRAEL	1.396.622	1.390.923	2.787.545
NORUEGA	743.361	2.015.503	2.758.864
TOGO	2.333.622	373.387	2.707.009
GRECIA	1.233.838	1.396.118	2.629.956
ALEMANIA	987.229	1.479.563	2.466.792
PERÚ	418.369	1.999.986	2.418.355
CAMERÚN	1.228.677	1.067.826	2.296.503
CHILE	916.050	1.110.477	2.026.527
TRINIDAD Y TOBAGO	69.264	1.847.507	1.916.771
SINGAPUR	1.531.204	331.365	1.862.569
GHANA	1.050.047	735.033	1.785.081
BULGARIA	145.740	1.515.836	1.661.577
GUINEA ECUATORIAL	293.455	1.275.226	1.568.681
COREA DEL SUR	754.665	812.482	1.567.147
AUSTRALIA	423.000	1.130.258	1.553.259
SUECIA	365.389	1.130.272	1.495.661
SENEGAL	1.134.265	341.422	1.475.687
RUMANÍA	303.172	1.148.214	1.451.387
FINLANDIA	318.086	1.030.982	1.349.068

MALASIA	578.089	738.855	1.316.944
ECUADOR	623.498	617.862	1.241.360
IRLANDA	830.684	373.855	1.204.538
GABÓN	133.824	1.043.279	1.177.103
POLONIA	363.010	811.428	1.174.438
LIBERIA	88.824	1.020.494	1.109.318
URUGUAY	367.919	741.301	1.109.220
JAPÓN	806.528	300.191	1.106.718
IRAK	160.816	943.833	1.104.649
LETONIA	81.537	988.696	1.070.232
VIETNAM	373.719	683.125	1.056.844
TAILANDIA	376.463	612.860	989.323
LÍBANO	694.767	225.249	920.016
MAURITANIA	732.296	183.571	915.867
HONG KONG	600.702	200.846	801.547
OMÁN	363.397	414.687	778.083
TAIWÁN	365.214	403.173	768.387
GEORGIA	147.806	522.367	670.173
MOZAMBIQUE	93.799	557.700	651.499
PAKISTÁN	272.614	365.327	637.941
BENÍN	507.930	127.876	635.806
ESTONIA	57.813	577.853	635.666
CUBA	450.562	181.723	632.286
ALBANIA	214.991	406.349	621.340
MALTA	187.064	373.820	560.884
COSTA RICA	217.780	292.597	510.378
JORDANIA	377.918	106.512	484.430
NAMIBIA	221.681	230.306	451.987
DINAMARCA	200.196	239.427	439.623
REPÚBLICA DOMINICANA	296.119	115.167	411.286
GAMBIA	315.665	92.433	408.098
PANAMÁ	207.510	169.599	377.109
CHIPRE	189.208	162.973	352.180
LITUANIA	111.463	222.928	334.392
KUWAIT	219.317	112.843	332.159
CROACIA	233.886	89.358	323.244
ESLOVENIA	174.614	121.574	296.188
CONGO	118.385	151.443	269.829
BANGLADESH	102.608	166.825	269.434
MAURICIO	46.988	197.842	244.830
NUEVA ZELANDA	62.562	177.157	239.719
KENIA	110.071	115.813	225.884
PUERTO RICO	210.913	8.976	219.889
SIERRA LEONA	91.347	121.349	212.696
BAHRÉIN	110.090	82.325	192.415
REPÚBLICA ISLÁMICA DE IRÁN	149.472	42.749	192.220
GUATEMALA	107.249	84.773	192.022
ANTILLAS NEERLANDESAS	1.231	177.298	178.529
TANZANIA	71.213	95.805	167.018
SIRIA	126.542	37.269	163.810
FILIPINAS	81.748	78.346	160.093
BAHAMAS	156.292	3.606	159.898
REUNIÓN	73.012	62.246	135.258
PAPÚA-NUEVA GUINEA	14.580	119.744	134.324
EL SALVADOR	32.839	100.197	133.036
PARAGUAY	70.378	48.493	118.871
YEMEN	107.896	4.596	112.492
GUINEA-BISAU	44.361	67.513	111.874
SRI LANKA	42.267	61.670	103.937
HONDURAS	58.906	44.075	102.981
REPÚBLICA CENTROAFRICANA	95.002	–	95.002
AZERBAIYÁN	2.320	91.041	93.361
CABO VERDE	79.904	11.007	90.911
SUDÁN	46.310	40.457	86.767
REPÚBLICA DEMOCRÁTICA DEL CONGO	34.269	52.262	86.531
SEYCHELLES	34.417	47.622	82.039
YIBUTI	43.868	37.165	81.033
MADAGASCAR	41.420	35.304	76.723
COREA DEL NORTE	68.535	5.239	73.774
ISLANDIA	23.759	39.398	63.158

GUADALUPE	44.006	16.762	60.767
CAMBOYA	13.119	43.862	56.981
ESTADOS FEDERADOS DE MICRONESIA	9.485	42.537	52.022
HAITÍ	39.632	7.451	47.083
ISLAS MALVINAS	248	45.092	45.340
MARTINICA	40.750	2.866	43.616
JAMAICA	23.196	17.309	40.505
NICARAGUA	19.684	17.691	37.374
FIYI	548	32.505	33.053
SURINAM	17.047	15.631	32.678
BELARÚS	655	28.266	28.921
MYANMAR	13.056	15.309	28.366
GUYANA	16.099	10.078	26.178
MONTENEGRO	11.416	13.866	25.282
KAZAJSTÁN	6.506	18.098	24.604
SWAZILANDIA	105	24.120	24.225
ISLAS FEROE	17.258	805	18.063
MOLDAVIA	5.154	10.780	15.934
NUEVA CALEDONIA Y DEPENDENCIAS	14.265	586	14.851
BOSNIA Y HERZEGOVINA	4.200	9.372	13.572
HUNGRÍA	6.280	6.931	13.211
MACEDONIA	60	12.831	12.891
ISLAS SALOMÓN	534	11.976	12.510
REPÚBLICA CHECA	4.264	6.218	10.481

3.1. Tráfico de mercancías
3.1.1. Resumen general del tráfico del Sistema Portuario
3.1.2. Tráfico portuario total
3.1.3. Otros datos de tráfico
3.1.4. Tráfico de mercancías embarcadas y desembarcadas
3.1.5. Tráfico exterior y de cabotaje
3.1.6. Tráfico de cabotaje más exterior
3.1.7 Mercancías en cabotaje
3.1.8. Mercancías en exterior
3.1.9. Mercancías en cabotaje y exterior
3.1.10. Pesca capturada. Toneladas y valor en primera venta
3.1.11. Avituallamientos y Tráfico interior
3.1.12. Clasificación de las mercancías por áreas y países de origen y destino (incluido tránsito)
3.1.13. Países de origen y destino
3.1.14. Clasificación por su naturaleza
3.1.15. Mercancías transbordadas
3.1.16. Clasificación de las mercancías por el medio de transporte de entrada o salida del puerto
3.1.17. Tráfico de contenedores
3.2. Tráfico de buques
3.3. Tráfico de pasaje
3.4. Desglose estadístico de las Autoridades Portuarias

3.1.13.2. Con tráfico superior a un millón de toneladas | *Over 1,000,000 tonnes*

	BRASIL			ARGELIA			RUSIA		
	Embarcadas *Loaded*	Desembarcadas *Unloaded*	Total *Total*	Embarcadas *Loaded*	Desembarcadas *Unloaded*	Total *Total*	Embarcadas *Loaded*	Desembarcadas *Unloaded*	Total *Total*
A Coruña	281.019	384.941	665.960	311.894	875.393	1.187.287	5	863.448	863.453
Alicante	159	271	430	190.819	23.009	213.828	77	–	77
Almería	56.616	–	56.616	41.834	13.140	54.974	–	310.984	310.984
Avilés	165.642	–	165.642	41.961	96.567	138.528	–	44.479	44.479
Bahía de Algeciras	1.840.757	2.036.992	3.877.749	140.899	211.327	352.226	120.739	2.412.526	2.533.265
Bahía de Cádiz	1.508	193.395	194.903	45.852	25	45.877	21.786	34.872	56.658
Baleares	14.968	–	14.968	75.301	113.477	188.778	–	–	–
Barcelona	745.068	957.227	1.702.295	2.158.145	973.099	3.131.244	82.881	192.201	275.081
Bilbao	354.774	638.681	993.455	260.243	338.245	598.488	110.544	4.494.684	4.605.228
Cartagena	452.190	967.766	1.419.956	127.456	183.298	310.754	30.230	1.867.118	1.897.348
Castellón	2.023	365.910	367.933	635.809	145.496	781.305	60.903	1.199.608	1.260.511
Ceuta	–	1.846	1.846	–	1.527	1.527	–	–	–
Ferrol-San Cibrao	62.959	54.056	117.015	308.480	–	308.480	12.655	2.459	15.114
Gijón	339.927	3.110.043	3.449.970	39.428	–	39.428	13.091	1.062.149	1.075.240
Huelva	317.428	170.643	488.070	183.916	911.955	1.095.872	–	1.002.541	1.002.541
Las Palmas	24.850	397.251	422.102	26.544	43.746	70.289	24.754	154.239	178.993
Málaga	76.795	89.228	166.023	238.663	–	238.663	5.711	8.289	14.000
Marín y Ría de Pontevedra	–	215.689	215.689	3.246	–	3.246	299	2.442	2.741
Melilla	–	1.588	1.588	–	–	–	–	9	9
Motril	–	15.481	15.481	–	16.392	16.392	230	14.326	14.556
Pasaia	9.639	2.355	11.994	93.839	12.376	106.215	4.256	166.040	170.296
Sta. C. de Tenerife	125	23.421	23.546	358	8.801	9.159	72	176	248
Santander	327.559	37.057	364.616	64.365	–	64.365	8.762	392.069	400.831
Sevilla	–	10.146	10.146	518.156	9.654	527.810	23	90.684	90.707
Tarragona	251	729.575	729.826	378.772	2.558.126	2.936.898	7.794	2.568.088	2.575.882
Valencia	2.671.628	924.019	3.595.647	4.231.330	1.780.548	6.011.878	380.423	112.090	492.513
Vigo	43.611	24.811	68.422	105.215	3	105.218	34.088	4.423	38.511
Vilagarcía	–	–	–	–	–	–	–	–	–
TOTAL	**7.789.495**	**11.352.392**	**19.141.887**	**10.222.525**	**8.316.204**	**18.538.730**	**919.323**	**16.999.943**	**17.919.267**

	ITALIA			ESTADOS UNIDOS DE AMÉRICA			CHINA		
	Embarcadas *Loaded*	Desembarcadas *Unloaded*	Total *Total*	Embarcadas *Loaded*	Desembarcadas *Unloaded*	Total *Total*	Embarcadas *Loaded*	Desembarcadas *Unloaded*	Total *Total*
A Coruña	–	–	–	239.470	346.150	585.620	–	–	–
Alicante	45.645	72.758	118.403	97	40.706	40.803	129.997	29.829	159.826
Almería	15.349	6.639	21.988	19.861	18.349	38.210	2.195	238	2.433
Avilés	189.956	55.824	245.780	56.282	286.697	342.979	19.416	23.675	43.091
Bahía de Algeciras	1.033.822	1.339.898	2.373.720	1.887.821	1.963.903	3.851.724	1.935.248	2.337.951	4.273.199
Bahía de Cádiz	33.854	692	34.546	70.445	120.754	191.199	1.245	30.838	32.083
Baleares	89.365	332.760	422.125	6.905	3.928	10.833	–	–	–
Barcelona	2.178.647	2.755.346	4.933.993	412.109	763.341	1.175.450	824.513	1.865.972	2.690.485
Bilbao	26.340	97.849	124.189	1.336.091	1.240.677	2.576.768	112.893	664.435	777.328
Cartagena	1.217.499	106.067	1.323.566	32.057	311.721	343.778	162.030	33.663	195.693
Castellón	142.216	365.528	507.744	195.297	30.374	225.671	–	–	–

	ITALIA			ESTADOS UNIDOS DE AMÉRICA			CHINA		
	Embarcadas *Loaded*	Desembarcadas *Unloaded*	Total *Total*	Embarcadas *Loaded*	Desembarcadas *Unloaded*	Total *Total*	Embarcadas *Loaded*	Desembarcadas *Unloaded*	Total *Total*
Ceuta	–	52.816	52.816	–	4.582	4.582	–	44.074	44.074
Ferrol-San Cibrao	55.338	9.091	64.429	12.614	93.623	106.237	–	280	280
Gijón	24.630	4.390	29.020	330.100	1.637.551	1.967.651	71.231	59.555	130.786
Huelva	473.113	108.474	581.587	743.642	186.448	930.090	380.524	–	380.524
Las Palmas	320.513	351.575	672.087	29.293	116.085	145.378	71.913	261.417	333.330
Málaga	43.080	25.172	68.252	69.808	18.329	88.137	127.175	36.724	163.899
Marín y Ría de Pontevedra	104.593	–	104.593	4.213	36.487	40.700	11.586	10.094	21.680
Melilla	1.360	436	1.796	–	12.188	12.188	338	47.189	47.527
Motril	16.067	–	16.067	–	12.232	12.232	–	–	–
Pasaia	2.888	34.550	37.438	–	–	–	–	–	–
Sta. C. de Tenerife	1.607	16.191	17.798	279	49.925	50.204	91	21.280	21.371
Santander	43.246	4.605	47.851	40.193	25.718	65.911	–	210	210
Sevilla	119.556	25.088	144.644	1.571	–	1.571	–	–	–
Tarragona	660.136	378.356	1.038.492	220.162	788.030	1.008.192	22.732	58.271	81.003
Valencia	2.091.465	2.068.054	4.159.519	2.010.195	1.196.324	3.206.519	2.348.527	4.399.747	6.748.274
Vigo	56.816	530	57.346	69.403	48.829	118.232	39.348	102.543	141.891
Vilagarcía	–	2.544	2.544	–	11.010	11.010	–	–	–
TOTAL	**8.987.101**	**8.215.232**	**17.202.333**	**7.787.907**	**9.363.961**	**17.151.869**	**6.261.001**	**10.027.986**	**16.288.987**

	NIGERIA			ARABIA SAUDITA			MÉXICO		
	Embarcadas *Loaded*	Desembarcadas *Unloaded*	Total *Total*	Embarcadas *Loaded*	Desembarcadas *Unloaded*	Total *Total*	Embarcadas *Loaded*	Desembarcadas *Unloaded*	Total *Total*
A Coruña	4.448	–	4.448	–	–	–	1.319	1.687.862	1.689.181
Alicante	–	444	444	414	–	414	5.782	116	5.898
Almería	121.484	–	121.484	–	–	–	1.225	–	1.225
Avilés	–	–	–	–	–	–	21.186	22.442	43.628
Bahía de Algeciras	461.925	3.234.331	3.696.256	371.334	2.586.332	2.957.666	21.592	165.852	187.444
Bahía de Cádiz	16.909	6.000	22.909	5.241	27	5.268	20.224	6.804	27.028
Baleares	–	–	–	30	–	30	–	–	–
Barcelona	128.192	381.843	510.035	318.456	462.774	781.231	245.565	100.790	346.356
Bilbao	25.738	437.766	463.504	40.640	416.396	457.036	195.523	1.996.461	2.191.984
Cartagena	6.020	2.734	8.754	12.825	4.258.697	4.271.522	2.452	3.320.912	3.323.364
Castellón	117.513	3.837	121.350	71.334	14.942	86.276	–	–	–
Ceuta	–	–	–	–	1.730	1.730	–	–	–
Ferrol-San Cibrao	–	571.518	571.518	–	–	–	64.663	–	64.663
Gijón	2.803	–	2.803	41.467	–	41.467	27.690	17.568	45.258
Huelva	14.259	5.473.783	5.488.042	6.083	–	6.083	127.328	1.578.580	1.705.908
Las Palmas	273.685	101.336	375.022	772	31.829	32.602	5.990	1.265	7.255
Málaga	8.354	27.331	35.685	43.150	9.539	52.689	13.878	5.169	19.047
Marín y Ría de Pontevedra	223	–	223	275	–	275	3.729	–	3.729
Melilla	–	–	–	–	48	48	–	252	252
Motril	1.603	–	1.603	–	–	–	–	36.844	36.844
Pasaia	–	–	–	7.487	–	7.487	6.297	–	6.297
Sta. C. de Tenerife	17.178	318.475	335.653	178	20.941	21.119	8	88.472	88.480
Santander	293	7	300	1.333	–	1.333	18.050	12.423	30.473
Sevilla	–	–	–	4.287	–	4.287	–	–	–
Tarragona	102.911	296.454	399.365	298	55.223	55.520	34.705	289.893	324.597
Valencia	465.501	211.922	677.423	1.296.763	1.197.104	2.493.867	680.075	194.079	874.154
Vigo	2.808	392	3.200	33.634	7	33.641	37.748	12.681	50.429
Vilagarcía	–	–	–	–	52.881	52.881	–	–	–
TOTAL	**1.771.847**	**11.068.174**	**12.840.021**	**2.256.001**	**9.108.471**	**11.364.472**	**1.535.029**	**9.538.465**	**11.073.494**

	TURQUÍA			MARRUECOS			REINO UNIDO		
	Embarcadas *Loaded*	Desembarcadas *Unloaded*	Total *Total*	Embarcadas *Loaded*	Desembarcadas *Unloaded*	Total *Total*	Embarcadas *Loaded*	Desembarcadas *Unloaded*	Total *Total*
A Coruña	365	10.383	10.748	113.402	–	113.402	228.189	533.617	761.806
Alicante	5.175	97.822	102.997	49.085	44.964	94.049	687	–	687
Almería	5.369	21.892	27.261	144.993	51.933	196.926	29.645	14.670	44.315
Avilés	194.910	65.193	260.103	90.068	88.824	178.892	129.469	123.487	252.956
Bahía de Algeciras	1.250.328	1.938.120	3.188.448	329.995	2.918.995	3.248.990	57.859	213.595	271.454
Bahía de Cádiz	33.940	35.858	69.798	42.114	37.139	79.253	122.269	3.806	126.075
Baleares	270	422	692	2.703	–	2.703	3.987	14.644	18.631
Barcelona	810.051	378.541	1.188.592	497.658	232.269	729.928	259.404	82.517	341.921
Bilbao	65.192	77.258	142.450	329.021	22.007	351.028	1.610.056	1.001.929	2.611.986
Cartagena	139.730	255.690	395.420	625.773	5.785	631.558	119.870	93.479	213.349
Castellón	88.886	977.346	1.066.232	84.044	12.030	96.074	35.260	200.506	235.766
Ceuta	–	6.195	6.195	24.320	97	24.417	–	99.117	99.117
Ferrol-San Cibrao	–	–	–	24.756	21	24.777	153.247	469.525	622.772
Gijón	156.966	8.323	165.289	28.365	34.780	63.145	287.556	12.168	299.724
Huelva	81.713	291.123	372.837	812.402	185.288	997.689	253.011	706	253.718
Las Palmas	6.026	121.334	127.359	204.592	388.644	593.237	88.682	135.068	223.750
Málaga	35.589	32.745	68.334	15.580	86.752	102.332	95.794	34.339	130.133
Marín y Ría de Pontevedra	28.247	1.118	29.365	1.693	–	1.693	4.643	14.963	19.606
Melilla	–	3.118	3.118	44	82	126	26	167	193
Motril	9.282	6.650	15.932	7.513	11.562	19.075	92.037	2.537	94.574
Pasaia	67.577	3.344	70.920	39.928	12.034	51.962	605.789	143.754	749.543
Sta. C. de Tenerife	21	3.743	3.764	69.737	170.232	239.969	6.966	107.688	114.654
Santander	98.354	–	98.354	29.623	25.095	54.718	800.706	501.454	1.302.160
Sevilla	125.471	39.427	164.898	140.537	59.643	200.180	102.276	368.421	470.697
Tarragona	185.952	370.780	556.732	322.244	141.689	463.933	85.245	420.187	505.432
Valencia	664.648	1.909.195	2.573.843	1.565.053	325.886	1.890.939	332.615	103.276	435.891
Vigo	172.021	27.191	199.212	78.037	40.504	118.541	83.474	14.363	97.837
Vilagarcía	–	–	–	114	1.415	1.529	–	30.337	30.337
TOTAL	**4.226.083**	**6.682.811**	**10.908.893**	**5.673.396**	**4.897.670**	**10.571.066**	**5.588.764**	**4.740.320**	**10.329.084**

	FRANCIA			INDIA			PAÍSES BAJOS		
	Embarcadas *Loaded*	Desembarcadas *Unloaded*	Total *Total*	Embarcadas *Loaded*	Desembarcadas *Unloaded*	Total *Total*	Embarcadas *Loaded*	Desembarcadas *Unloaded*	Total *Total*
A Coruña	51.344	479.779	531.123	–	–	–	238.914	170.244	409.158
Alicante	15.337	–	15.337	–	4.230	4.230	–	23	23
Almería	44.072	–	44.072	–	–	–	3.534	500	4.034
Avilés	255.724	68.187	323.911	–	–	–	23.779	30.960	54.739
Bahía de Algeciras	256.538	334.448	590.986	2.498.627	2.530.028	5.028.655	196.437	555.783	752.220
Bahía de Cádiz	88.846	18.583	107.429	758	3.700	4.458	42.344	19.775	62.119
Baleares	–	8.776	8.776	–	–	–	66	137	203
Barcelona	274.185	516.636	790.821	166.245	436.889	603.133	266.007	331.046	597.052
Bilbao	271.279	194.933	466.212	61.965	286.984	348.949	851.905	732.900	1.584.805
Cartagena	910.457	25.433	935.890	36.637	7.236	43.873	85.889	109.218	195.107
Castellón	65.856	185.078	250.934	–	7.391	7.391	40.683	368.351	409.034
Ceuta	–	352	352	–	12.011	12.011	–	44.653	44.653
Ferrol-San Cibrao	143.390	336.870	480.260	–	19	19	385.425	164.535	549.960
Gijón	484.540	225.201	709.741	4.183	7.727	11.910	50.360	75.715	126.075
Huelva	337.635	26.319	363.954	1.901	21.662	23.563	73.475	121.138	194.613
Las Palmas	95.984	288.996	384.980	50.077	129.271	179.349	115.368	595.265	710.632
Málaga	1.627	13.076	14.703	25.211	48.273	73.484	29.341	3.436	32.777
Marín y Ría de Pontevedra	17.140	48.981	66.121	1.371	7.410	8.781	102.810	190.033	292.843
Melilla	2.260	1.435	3.695	155	23.466	23.621	348	15.341	15.689
Motril	48	8.766	8.814	–	19.733	19.733	123.792	13.404	137.196
Pasaia	11	75.429	75.440	81	2.200	2.281	23.636	181.503	205.139
Sta. C. de Tenerife	68	54.823	54.891	7.548	1.548	9.096	4.945	148.212	153.157
Santander	24.122	55.380	79.502	–	503	503	66.882	72.983	139.865
Sevilla	26.490	208.733	235.223	–	–	–	30.729	134.868	165.597

	FRANCIA			INDIA			PAÍSES BAJOS		
	Embarcadas *Loaded*	Desembarcadas *Unloaded*	Total *Total*	Embarcadas *Loaded*	Desembarcadas *Unloaded*	Total *Total*	Embarcadas *Loaded*	Desembarcadas *Unloaded*	Total *Total*
Tarragona	87.917	260.826	348.744	3.320	124.621	127.940	602.072	195.897	797.969
Valencia	279.543	1.019.026	1.298.569	372.131	1.618.983	1.991.114	119.989	202.458	322.447
Vigo	277.232	119.520	396.752	3.659	23.458	27.117	33.402	52.280	85.682
Vilagarcía	8.218	16.980	25.198	–	–	–	66.947	24.271	91.218
TOTAL	**4.019.864**	**4.592.566**	**8.612.429**	**3.233.869**	**5.317.343**	**8.551.212**	**3.579.078**	**4.554.928**	**8.134.007**

	BÉLGICA			COLOMBIA			PORTUGAL		
	Embarcadas *Loaded*	Desembarcadas *Unloaded*	Total *Total*	Embarcadas *Loaded*	Desembarcadas *Unloaded*	Total *Total*	Embarcadas *Loaded*	Desembarcadas *Unloaded*	Total *Total*
A Coruña	114.593	58.497	173.090	393	102.434	102.827	318.794	37.811	356.605
Alicante	–	–	–	26	30	56	10.391	–	10.391
Almería	–	459	459	129	851.971	852.100	–	–	–
Avilés	125.206	33.009	158.215	–	–	–	15.104	30.395	45.499
Bahía de Algeciras	652.294	704.077	1.356.371	51.102	845.591	896.693	1.175.583	1.311.665	2.487.248
Bahía de Cádiz	19.529	5.710	25.239	297	–	297	19.402	10.923	30.325
Baleares	–	2.326	2.326	–	–	–	–	9	9
Barcelona	30.722	464.145	494.867	110.729	44.119	154.848	100.018	521.279	621.298
Bilbao	697.832	667.186	1.365.018	75.629	737.076	812.705	107.812	152.603	260.415
Cartagena	766	30.873	31.639	1.177	2.237.498	2.238.675	75.783	23.173	98.956
Castellón	–	60.518	60.518	–	–	–	28.627	180.512	209.139
Ceuta	–	2.112	2.112	–	–	–	–	62.488	62.488
Ferrol-San Cibrao	2.045	132.185	134.230	–	–	–	250.598	31.708	282.306
Gijón	192.615	50.659	243.274	7.302	1.431.074	1.438.376	6.144	240.657	246.801
Huelva	497.668	46.667	544.335	47.887	70.790	118.677	312.433	86.942	399.376
Las Palmas	41.386	311.473	352.859	7.869	2.903	10.772	54.908	81.497	136.405
Málaga	9.916	29.981	39.897	1.391	–	1.391	14.159	11.310	25.469
Marín y Ría de Pontevedra	4	3.069	3.073	1.718	36.082	37.800	737	–	737
Melilla	–	2.231	2.231	–	–	–	174	229	403
Motril	11.621	77.501	89.122	–	–	–	40	20.269	20.309
Pasaia	126.022	142.342	268.364	–	–	–	–	58.756	58.756
Sta. C. de Tenerife	11.780	303.271	315.051	54	2.149	2.203	76.951	20.370	97.321
Santander	164.501	215.120	379.621	649	–	649	47.369	6.056	53.425
Sevilla	123.551	66.357	189.908	–	–	–	44.998	1.021	46.019
Tarragona	101.898	275.418	377.316	6.035	514.529	520.564	118.095	179.644	297.739
Valencia	215.610	503.833	719.443	214.672	42.122	256.794	292.430	623.436	915.866
Vigo	84.843	27.417	112.260	9.633	937	10.570	40.435	15.121	55.556
Vilagarcía	–	41.566	41.566	–	–	–	29.589	–	29.589
TOTAL	**3.224.401**	**4.258.002**	**7.482.404**	**536.691**	**6.919.305**	**7.455.996**	**3.140.574**	**3.707.876**	**6.848.450**

	INDONESIA			UCRANIA			EGIPTO		
	Embarcadas *Loaded*	Desembarcadas *Unloaded*	Total *Total*	Embarcadas *Loaded*	Desembarcadas *Unloaded*	Total *Total*	Embarcadas *Loaded*	Desembarcadas *Unloaded*	Total *Total*
A Coruña	–	12.498	12.498	–	476.084	476.084	11.818	10.598	22.416
Alicante	27	845	872	291	3.044	3.335	24.685	26.229	50.914
Almería	–	600.000	600.000	–	–	–	147	–	147
Avilés	–	3.922	3.922	–	131.983	131.983	50.703	12.818	63.521
Bahía de Algeciras	259.185	429.311	688.496	92.628	274.378	367.006	382.864	2.188.460	2.571.324
Bahía de Cádiz	–	1.731	1.731	2.416	143.907	146.323	1.618	11.935	13.553
Baleares	–	–	–	–	–	–	–	1.191	1.191
Barcelona	56.884	512.082	568.966	19.484	150.069	169.553	272.449	187.549	459.997
Bilbao	6.619	78.984	85.603	882	257.736	258.618	61.974	216.055	278.029
Cartagena	–	127.956	127.956	1.633	748.768	750.401	43.043	444.840	487.883
Castellón	–	10.000	10.000	122.862	629.901	752.763	96.875	91.106	187.981
Ceuta	–	2.645	2.645	–	55	55	–	805	805
Ferrol-San Cibrao	–	3.265.389	3.265.389	–	–	–	1.058	2.502	3.560

	INDONESIA			UCRANIA			EGIPTO		
	Embarcadas *Loaded*	Desembarcadas *Unloaded*	Total *Total*	Embarcadas *Loaded*	Desembarcadas *Unloaded*	Total *Total*	Embarcadas *Loaded*	Desembarcadas *Unloaded*	Total *Total*
Gijón	2.182	597	2.779	12	209.810	209.822	29.824	29.380	59.204
Huelva	–	481.501	481.501	5.444	228.124	233.568	23.520	131.196	154.717
Las Palmas	320	13.847	14.167	–	–	–	1.874	18.782	20.656
Málaga	930	1.870	2.800	940	23.754	24.694	67.398	8.241	75.639
Marín y Ría de Pontevedra	194	243	437	56	177.114	177.170	624	–	624
Melilla	–	2.522	2.522	–	–	–	–	2.402	2.402
Motril	–	–	–	1.936	39.800	41.736	–	18.195	18.195
Pasaia	–	–	–	–	19.793	19.793	2.306	21.371	23.677
Sta. C. de Tenerife	–	2.371	2.371	–	20	20	256	326	582
Santander	34	11.158	11.192	–	84.091	84.091	15.655	12.360	28.015
Sevilla	–	–	–	–	72.115	72.115	3.172	138.839	142.011
Tarragona	–	46.235	46.235	10.845	1.593.892	1.604.737	51.923	436.204	488.127
Valencia	58.120	177.176	235.296	36.373	492.930	529.303	324.910	469.285	794.195
Vigo	467	26.455	26.922	12.539	160	12.699	16.716	4.039	20.755
Vilagarcía	–	–	–	–	23.762	23.762	4.814	–	4.814
TOTAL	**384.961**	**5.809.338**	**6.194.299**	**308.341**	**5.781.290**	**6.089.631**	**1.490.225**	**4.484.708**	**5.974.934**

	SUDÁFRICA			GUINEA			CANADÁ		
	Embarcadas *Loaded*	Desembarcadas *Unloaded*	Total *Total*	Embarcadas *Loaded*	Desembarcadas *Unloaded*	Total *Total*	Embarcadas *Loaded*	Desembarcadas *Unloaded*	Total *Total*
A Coruña	–	71.087	71.087	–	–	–	–	70.294	70.294
Alicante	307	825	1.132	268.095	702	268.797	–	891	891
Almería	–	633.712	633.712	–	–	–	–	–	–
Avilés	556	–	556	–	–	–	34.578	127.091	161.669
Bahía de Algeciras	439.152	716.887	1.156.039	39.572	41.690	81.262	165.235	183.351	348.586
Bahía de Cádiz	18.348	2.147	20.495	–	–	–	14.495	60.990	75.485
Baleares	–	–	–	–	–	–	–	–	–
Barcelona	229.741	41.868	271.608	158.276	1.877	160.153	33.819	103.523	137.342
Bilbao	72.424	96.337	168.761	572	2.965	3.537	52.253	92.965	145.218
Cartagena	72.251	21.367	93.618	106	–	106	9.495	499	9.994
Castellón	50.355	28.741	79.096	829	147.781	148.610	70.232	30.038	100.270
Ceuta	–	43	43	–	–	–	–	9.469	9.469
Ferrol-San Cibrao	13.074	–	13.074	–	3.800.833	3.800.833	–	–	–
Gijón	34.177	99.819	133.996	–	–	–	6.222	1.763.293	1.769.515
Huelva	–	–	–	1.001	–	1.001	–	163.738	163.738
Las Palmas	526.549	493.917	1.020.466	329.319	17.643	346.962	5.259	12.032	17.291
Málaga	1.547	3.373	4.920	1.552	10.068	11.620	1.688	705	2.393
Marín y Ría de Pontevedra	–	3.177	3.177	–	–	–	–	12.507	12.507
Melilla	–	–	–	–	–	–	–	34.541	34.541
Motril	–	–	–	–	–	–	–	12.978	12.978
Pasaia	–	–	–	–	–	–	–	15.077	15.077
Sta. C. de Tenerife	18	2.670	2.688	5.307	3	5.310	–	11	11
Santander	29.862	193.277	223.139	–	–	–	–	6.989	6.989
Sevilla	–	–	–	–	–	–	–	16.513	16.513
Tarragona	507	1.098.990	1.099.496	719	–	719	91.224	76.010	167.234
Valencia	145.789	125.704	271.493	122.772	31.986	154.758	775.914	763.414	1.539.328
Vigo	19.840	122.817	142.657	251	–	251	6.362	1.645	8.007
Vilagarcía	–	–	–	–	–	–	–	–	–
TOTAL	**1.654.497**	**3.756.757**	**5.411.254**	**928.370**	**4.055.548**	**4.983.918**	**1.266.775**	**3.558.565**	**4.825.340**

	ARGENTINA			ANGOLA			LIBIA		
	Embarcadas *Loaded*	Desembarcadas *Unloaded*	Total *Total*	Embarcadas *Loaded*	Desembarcadas *Unloaded*	Total *Total*	Embarcadas *Loaded*	Desembarcadas *Unloaded*	Total *Total*
A Coruña	–	232.272	232.272	29.704	–	29.704	–	515.987	515.987
Alicante	22	933	955	–	–	–	–	–	–
Almería	1.604	–	1.604	23	–	23	–	2.920	2.920
Avilés	43.955	–	43.955	–	–	–	–	–	–
Bahía de Algeciras	596.546	636.437	1.232.983	11.261	1.221.248	1.232.509	3.160	81.794	84.954
Bahía de Cádiz	37.372	152.875	190.247	80.388	1.629	82.017	6.201	–	6.201
Baleares	–	–	–	–	–	–	–	–	–
Barcelona	106.436	515.943	622.379	26.931	51	26.982	147.864	96.350	244.214
Bilbao	65.554	30.531	96.085	22.760	125.042	147.802	7.836	70.770	78.606
Cartagena	68.573	153.907	222.480	1.584	314.627	316.211	21.863	3.983	25.846
Castellón	–	–	–	293	887.122	887.415	280.212	745.231	1.025.443
Ceuta	–	1.403	1.403	–	–	–	–	–	–
Ferrol-San Cibrao	–	–	–	2.358	–	2.358	–	3.933	3.933
Gijón	20.845	103.555	124.400	6.582	–	6.582	2.532	–	2.532
Huelva	100.810	401.885	502.695	5.952	141.567	147.519	9.900	396.825	406.724
Las Palmas	483	8.361	8.843	102.862	624	103.486	4.288	18.138	22.426
Málaga	5.648	6.355	12.003	20.669	5.088	25.757	1.610	–	1.610
Marín y Ría de Pontevedra	118	66.635	66.753	–	–	–	–	–	–
Melilla	–	1.957	1.957	–	–	–	–	–	–
Motril	–	–	–	4.503	–	4.503	–	–	–
Pasaia	39.660	–	39.660	–	–	–	–	–	–
Sta. C. de Tenerife	250	4.700	4.950	33	408.438	408.471	9	8.239	8.248
Santander	79.805	19.553	99.358	1.442	–	1.442	–	–	–
Sevilla	–	–	–	–	–	–	–	4.547	4.547
Tarragona	3.247	388.189	391.436	29.965	516.010	545.976	11.564	1.278.256	1.289.820
Valencia	192.568	333.121	525.689	125.032	2.570	127.602	246.614	18.115	264.729
Vigo	49.035	90.682	139.717	6.045	37.651	43.696	5.310	63	5.373
Vilagarcía	–	–	–	–	–	–	–	9.298	9.298
TOTAL	**1.412.530**	**3.149.294**	**4.561.824**	**478.387**	**3.661.669**	**4.140.056**	**748.963**	**3.254.449**	**4.003.412**

	QATAR			EMIRATOS ÁRABES UNIDOS			VENEZUELA		
	Embarcadas *Loaded*	Desembarcadas *Unloaded*	Total *Total*	Embarcadas *Loaded*	Desembarcadas *Unloaded*	Total *Total*	Embarcadas *Loaded*	Desembarcadas *Unloaded*	Total *Total*
A Coruña	–	–	–	–	–	–	135.111	247.235	382.346
Alicante	155	–	155	1.774	99	1.873	19	–	19
Almería	246	–	246	53	–	53	47.988	–	47.988
Avilés	–	10.038	10.038	–	–	–	18.400	10.912	29.312
Bahía de Algeciras	131.748	144.151	275.899	364.022	406.434	770.456	2.449	3.041	5.490
Bahía de Cádiz	127	5	132	1.396	359	1.755	682	–	682
Baleares	–	–	–	–	–	–	–	–	–
Barcelona	22.557	882.574	905.130	911.615	292.890	1.204.505	36.070	8.971	45.041
Bilbao	6.357	63.738	70.095	38.032	926	38.958	189.269	427.842	617.112
Cartagena	464	695.245	695.709	7.957	2.354	10.311	9.175	1.379.608	1.388.783
Castellón	491	–	491	3.666	5.628	9.294	–	–	–
Ceuta	–	–	–	–	603	603	–	–	–
Ferrol-San Cibrao	–	58.645	58.645	–	–	–	669	–	669
Gijón	1.602	229	1.831	13.249	48	13.297	33.971	91.418	125.389
Huelva	–	532.602	532.602	7.245	–	7.245	9.741	–	9.741
Las Palmas	767	66	833	688	7.462	8.150	257	142	399
Málaga	1.557	6.241	7.798	22.104	7.326	29.430	3.318	–	3.318
Marín y Ría de Pontevedra	1.875	–	1.875	1.516	–	1.516	48	–	48
Melilla	–	811	811	10	712	722	–	–	–
Motril	–	–	–	–	–	–	–	–	–
Pasaia	–	–	–	7.211	–	7.211	–	–	–
Sta. C. de Tenerife	24	1.666	1.690	217	54	271	489	70	559
Santander	–	–	–	–	–	–	64	1.400	1.464
Sevilla	–	–	–	–	–	–	–	–	–

	QATAR			EMIRATOS ÁRABES UNIDOS			VENEZUELA		
	Embarcadas *Loaded*	Desembarcadas *Unloaded*	Total *Total*	Embarcadas *Loaded*	Desembarcadas *Unloaded*	Total *Total*	Embarcadas *Loaded*	Desembarcadas *Unloaded*	Total *Total*
Tarragona	–	–	–	199	26.435	26.634	46.458	256.827	303.285
Valencia	65.116	766.930	832.046	701.673	368.110	1.069.783	78.168	1.908	80.076
Vigo	5.043	–	5.043	19.340	5.313	24.653	7.077	6.592	13.669
Vilagarcía	–	–	–	–	–	–	–	–	–
TOTAL	**238.129**	**3.162.940**	**3.401.069**	**2.101.967**	**1.124.753**	**3.226.721**	**619.423**	**2.435.966**	**3.055.390**

	TÚNEZ			GIBRALTAL			COSTA DE MARFIL		
	Embarcadas *Loaded*	Desembarcadas *Unloaded*	Total *Total*	Embarcadas *Loaded*	Desembarcadas *Unloaded*	Total *Total*	Embarcadas *Loaded*	Desembarcadas *Unloaded*	Total *Total*
A Coruña	37.399	977	38.376	59.521	155	59.676	–	–	–
Alicante	–	–	–	–	–	–	80.662	–	80.662
Almería	537	–	537	13	13	26	429.118	–	429.118
Avilés	1.358	3.297	4.655	–	–	–	–	12.203	12.203
Bahía de Algeciras	297.476	313.677	611.153	4.696	51.766	56.462	775.782	768.773	1.544.555
Bahía de Cádiz	75.683	–	75.683	–	–	–	792	15.884	16.676
Baleares	481	–	481	–	–	–	–	–	–
Barcelona	234.023	63.223	297.246	38.324	0	38.324	43.283	65.229	108.512
Bilbao	92.184	15.470	107.654	250.231	–	250.231	9.768	28.077	37.845
Cartagena	351.220	68.478	419.698	941.168	397	941.565	806	797	1.603
Castellón	135.852	251.685	387.537	27.152	–	27.152	25.998	2.436	28.434
Ceuta	–	12	12	65.546	46.794	112.340	–	–	–
Ferrol-San Cibrao	4.013	–	4.013	480	–	480	–	–	–
Gijón	10.596	–	10.596	–	–	–	22	760	782
Huelva	42.374	4.754	47.128	614.036	29.789	643.825	1.223	–	1.223
Las Palmas	5.586	9.982	15.568	134	10.036	10.170	97.676	182.627	280.303
Málaga	710	4.115	4.825	–	–	–	40.190	2.382	42.572
Marín y Ría de Pontevedra	5.646	–	5.646	–	–	–	691	603	1.294
Melilla	–	–	–	–	–	–	–	–	–
Motril	–	21.946	21.946	–	138	138	–	–	–
Pasaia	13.072	3.600	16.672	–	–	–	–	–	–
Sta. C. de Tenerife	19	70	89	8.800	–	8.800	19.979	337	20.316
Santander	1.199	23.398	24.597	–	–	–	–	9.771	9.771
Sevilla	68.103	19.977	88.080	–	–	–	1.058	2.089	3.147
Tarragona	68.205	50.133	118.337	748.721	–	748.721	6.032	11.088	17.120
Valencia	423.507	208.226	631.733	3.550	–	3.550	42.420	106.939	149.359
Vigo	27.588	–	27.588	8	–	8	4.287	9.649	13.936
Vilagarcía	5.257	–	5.257	–	–	–	–	2.277	2.277
TOTAL	**1.902.088**	**1.063.020**	**2.965.107**	**2.762.381**	**139.088**	**2.901.469**	**1.579.788**	**1.221.920**	**2.801.708**

	ISRAEL			NORUEGA			TOGO		
	Embarcadas *Loaded*	Desembarcadas *Unloaded*	Total *Total*	Embarcadas *Loaded*	Desembarcadas *Unloaded*	Total *Total*	Embarcadas *Loaded*	Desembarcadas *Unloaded*	Total *Total*
A Coruña	7.181	–	7.181	117.864	83.155	201.019	56.962	–	56.962
Alicante	–	1.393	1.393	–	3	3	–	–	–
Almería	25.323	3.177	28.500	37	45.448	45.485	199.008	–	199.008
Avilés	26.283	20.000	46.283	82.908	11.961	94.869	279.941	–	279.941
Bahía de Algeciras	153.008	348.675	501.683	10.820	75.742	86.562	73.805	84.623	158.428
Bahía de Cádiz	13.213	2.179	15.392	29.814	28	29.842	15.020	905	15.925
Baleares	–	–	–	24	–	24	–	–	–
Barcelona	278.121	89.520	367.641	3.368	318.561	321.929	896.911	201.970	1.098.881
Bilbao	23.622	2.646	26.268	63.258	481.560	544.818	2.297	–	2.297
Cartagena	12.398	127.863	140.261	831	179.736	180.567	915	–	915
Castellón	332.698	36.571	369.269	377	99.737	100.114	289	176	465
Ceuta	–	3.150	3.150	–	–	–	–	–	–
Ferrol-San Cibrao	57.525	–	57.525	296.152	157.726	453.878	–	–	–
Gijón	13.099	152	13.251	63.721	8.043	71.764	141.532	44.705	186.237

	ISRAEL			NORUEGA			TOGO		
	Embarcadas *Loaded*	Desembarcadas *Unloaded*	Total *Total*	Embarcadas *Loaded*	Desembarcadas *Unloaded*	Total *Total*	Embarcadas *Loaded*	Desembarcadas *Unloaded*	Total *Total*
Huelva	99.080	84.219	183.299	41.127	164.379	205.506	289.056	–	289.056
Las Palmas	2.030	67.990	70.020	727	12.384	13.111	49.806	15.116	64.922
Málaga	738	190	928	618	846	1.464	1.383	16.328	17.711
Marín y Ría de Pontevedra	–	–	–	38	–	38	–	–	–
Melilla	–	19	19	–	–	–	–	–	–
Motril	3.000	2.291	5.291	–	10.606	10.606	–	–	–
Pasaia	4.156	–	4.156	–	19.214	19.214	–	–	–
Sta. C. de Tenerife	–	1.943	1.943	16	3.836	3.852	6.915	–	6.915
Santander	4.887	–	4.887	4.897	47.865	52.762	–	–	–
Sevilla	11.032	13.069	24.101	–	40.202	40.202	4.725	–	4.725
Tarragona	73.430	91.508	164.938	–	22.294	22.294	227.798	–	227.798
Valencia	229.430	492.876	722.306	14.824	119.788	134.612	86.457	9.564	96.021
Vigo	26.368	1.492	27.860	11.940	18.615	30.555	802	–	802
Vilagarcía	–	–	–	–	93.773	93.773	–	–	–
TOTAL	**1.396.622**	**1.390.923**	**2.787.545**	**743.361**	**2.015.503**	**2.758.864**	**2.333.622**	**373.387**	**2.707.009**

	GRECIA			ALEMANIA			PERÚ		
	Embarcadas *Loaded*	Desembarcadas *Unloaded*	Total *Total*	Embarcadas *Loaded*	Desembarcadas *Unloaded*	Total *Total*	Embarcadas *Loaded*	Desembarcadas *Unloaded*	Total *Total*
A Coruña	11.199	–	11.199	852	74.763	75.615	–	–	–
Alicante	47.520	282	47.802	–	–	–	–	1.118	1.118
Almería	11	8.086	8.097	–	9.146	9.146	14	–	14
Avilés	4.376	8.000	12.376	67.545	18.329	85.874	–	349.712	349.712
Bahía de Algeciras	61.991	439.816	501.807	192.420	170.301	362.721	58.769	102.290	161.059
Bahía de Cádiz	3.138	17.141	20.279	24.556	1.821	26.377	1.111	20.792	21.903
Baleares	3.215	34.601	37.816	455	187	642	–	–	–
Barcelona	281.914	115.876	397.790	62.443	57.190	119.632	44.051	91.247	135.298
Bilbao	26.984	24.175	51.159	8.207	168.202	176.409	44.056	703.743	747.799
Cartagena	31.080	1.208	32.288	18.631	51.982	70.613	900	134.979	135.879
Castellón	94.261	53.614	147.875	391	7.550	7.941	–	–	–
Ceuta	–	33.267	33.267	–	5.118	5.118	–	–	–
Ferrol-San Cibrao	73.207	–	73.207	41.190	19.207	60.397	–	146.829	146.829
Gijón	81.629	206	81.835	3.069	11.287	14.356	4.518	12.163	16.681
Huelva	131.258	–	131.258	6.897	2.970	9.866	8.000	296.864	304.864
Las Palmas	3.785	167.321	171.106	57.723	167.295	225.018	99	1.848	1.948
Málaga	949	2.468	3.417	6.414	12.555	18.969	800	29	829
Marín y Ría de Pontevedra	3.037	15	3.052	103.051	38.677	141.728	6.084	7.537	13.621
Melilla	–	83	83	151	6.277	6.428	–	–	–
Motril	–	–	–	3.849	1.216	5.065	–	–	–
Pasaia	19.425	–	19.425	50.057	184.049	234.106	–	–	–
Sta. C. de Tenerife	8	127.764	127.772	1.777	59.714	61.491	202	132	334
Santander	946	20.922	21.868	89.850	86.944	176.794	4.268	–	4.268
Sevilla	2.061	15.631	17.692	39.605	38.542	78.147	–	–	–
Tarragona	51.877	93.848	145.726	70.312	99.661	169.973	172	–	172
Valencia	287.158	230.408	517.566	94.366	121.261	215.627	210.311	80.825	291.136
Vigo	12.809	385	13.194	43.419	23.624	67.043	35.014	49.877	84.891
Vilagarcía	–	1.000	1.000	–	41.695	41.695	–	–	–
TOTAL	**1.233.838**	**1.396.118**	**2.629.956**	**987.229**	**1.479.563**	**2.466.792**	**418.369**	**1.999.986**	**2.418.355**

	CAMERÚN			CHILE			TRINIDAD Y TOBAGO		
	Embarcadas *Loaded*	Desembarcadas *Unloaded*	Total *Total*	Embarcadas *Loaded*	Desembarcadas *Unloaded*	Total *Total*	Embarcadas *Loaded*	Desembarcadas *Unloaded*	Total *Total*
A Coruña	–	–	–	27.628	–	27.628	–	–	–
Alicante	–	–	–	–	357	357	–	–	–

	CAMERÚN			CHILE			TRINIDAD Y TOBAGO		
	Embarcadas *Loaded*	Desembarcadas *Unloaded*	Total *Total*	Embarcadas *Loaded*	Desembarcadas *Unloaded*	Total *Total*	Embarcadas *Loaded*	Desembarcadas *Unloaded*	Total *Total*
Almería	218.526	–	218.526	50	–	50	–	–	–
Avilés	–	–	–	32.770	30.404	63.174	–	–	–
Bahía de Algeciras	284.952	416.635	701.587	141.759	164.211	305.970	1.791	2.328	4.119
Bahía de Cádiz	92.256	49	92.305	1.686	124.203	125.889	67	–	67
Baleares	–	–	–	–	–	–	–	–	–
Barcelona	9.872	8.582	18.453	120.092	96.551	216.644	3.424	171.554	174.978
Bilbao	5.739	8.856	14.595	115.742	31.460	147.202	4.689	787.685	792.374
Cartagena	9.136	455	9.591	3.793	53.711	57.504	–	170.500	170.500
Castellón	1.966	409	2.375	–	47.927	47.927	–	8.889	8.889
Ceuta	–	–	–	–	30	30	–	–	–
Ferrol-San Cibrao	–	–	–	10.498	–	10.498	–	277.557	277.557
Gijón	144	25	169	13.469	1.062	14.531	526	–	526
Huelva	1.686	132.697	134.384	137.202	328.638	465.840	–	220.877	220.877
Las Palmas	307.560	99.893	407.453	424	6.984	7.408	3	0	3
Málaga	1.346	3.455	4.801	2.021	1.194	3.215	–	–	–
Marín y Ría de Pontevedra	383	–	383	12.123	13.895	26.018	–	–	–
Melilla	–	–	–	–	47	47	–	–	–
Motril	2	–	2	–	18.094	18.094	–	–	–
Pasaia	–	–	–	–	–	–	2.235	–	2.235
Sta. C. de Tenerife	2.285	264.774	267.059	275	2.742	3.017	–	–	–
Santander	95	–	95	5.223	–	5.223	–	95.350	95.350
Sevilla	–	–	–	–	–	–	–	–	–
Tarragona	1.863	–	1.863	774	–	774	134	9.929	10.062
Valencia	274.125	129.498	403.623	219.919	147.180	367.099	55.687	42.050	97.737
Vigo	16.741	2.498	19.239	70.601	41.786	112.387	708	337	1.045
Vilagarcía	–	–	–	–	–	–	–	60.452	60.452
TOTAL	**1.228.677**	**1.067.826**	**2.296.503**	**916.050**	**1.110.477**	**2.026.527**	**69.264**	**1.847.507**	**1.916.771**

	SINGAPUR			GHANA			BULGARIA		
	Embarcadas *Loaded*	Desembarcadas *Unloaded*	Total *Total*	Embarcadas *Loaded*	Desembarcadas *Unloaded*	Total *Total*	Embarcadas *Loaded*	Desembarcadas *Unloaded*	Total *Total*
A Coruña	–	–	–	–	–	–	–	23.220	23.220
Alicante	–	–	–	–	420	420	10.505	47	10.552
Almería	43	–	43	102.069	–	102.069	–	–	–
Avilés	–	–	–	–	–	–	1.685	–	1.685
Bahía de Algeciras	643.508	140.014	783.522	436.019	547.326	983.345	28.344	28.222	56.566
Bahía de Cádiz	1.169	499	1.668	39.367	2.784	42.151	132	131.242	131.374
Baleares	–	75	75	–	–	–	–	18.722	18.722
Barcelona	286.570	40.036	326.606	62.186	37.763	99.949	38.821	52.992	91.813
Bilbao	447.970	22.777	470.748	14.768	3.924	18.692	2.441	896	3.337
Cartagena	8.113	46	8.159	17.099	776	17.875	295	259.264	259.559
Castellón	5	14.961	14.966	36.562	233	36.795	37.027	303	37.330
Ceuta	–	328	328	–	–	–	–	576	576
Ferrol-San Cibrao	–	–	–	–	–	–	–	–	–
Gijón	48	1.298	1.346	17.236	–	17.236	80	7.205	7.285
Huelva	–	–	–	21.248	–	21.248	16.451	91.182	107.633
Las Palmas	260	4.740	5.000	137.042	59.037	196.080	5	19.777	19.782
Málaga	5.556	119	5.675	7.151	9.998	17.149	1.719	41.458	43.177
Marín y Ría de Pontevedra	1.396	1.685	3.081	3.216	782	3.998	–	68.076	68.076
Melilla	–	–	–	–	–	–	–	19	19
Motril	–	–	–	33	–	33	–	–	–
Pasaia	–	–	–	–	–	–	–	–	–
Sta. C. de Tenerife	10	566	576	133	56	189	–	44.374	44.374
Santander	73	–	73	780	–	780	184	–	184
Sevilla	–	–	–	6.075	–	6.075	–	51.829	51.829

	SINGAPUR			GHANA			BULGARIA		
	Embarcadas *Loaded*	Desembarcadas *Unloaded*	Total *Total*	Embarcadas *Loaded*	Desembarcadas *Unloaded*	Total *Total*	Embarcadas *Loaded*	Desembarcadas *Unloaded*	Total *Total*
Tarragona	416	9.496	9.912	59.250	30.150	89.400	603	483.996	484.598
Valencia	134.724	93.802	228.526	82.631	40.470	123.101	4.722	192.374	197.096
Vigo	1.343	923	2.266	7.182	1.314	8.496	2.727	62	2.789
Vilagarcía	–	–	–	–	–	–	–	–	–
TOTAL	**1.531.204**	**331.365**	**1.862.569**	**1.050.047**	**735.033**	**1.785.081**	**145.740**	**1.515.836**	**1.661.577**

	GUINEA ECUATORIAL			COREA DEL SUR			AUSTRALIA		
	Embarcadas *Loaded*	Desembarcadas *Unloaded*	Total *Total*	Embarcadas *Loaded*	Desembarcadas *Unloaded*	Total *Total*	Embarcadas *Loaded*	Desembarcadas *Unloaded*	Total *Total*
A Coruña	–	–	–	–	–	–	–	–	–
Alicante	–	–	–	–	67	67	–	695	695
Almería	22.001	–	22.001	36	19	55	2.346	–	2.346
Avilés	–	–	–	–	–	–	–	97.676	97.676
Bahía de Algeciras	5.457	157.194	162.651	151.681	235.453	387.134	27.362	35.787	63.149
Bahía de Cádiz	877	–	877	84	1.987	2.071	13.835	38	13.873
Baleares	–	–	–	–	–	–	–	437	437
Barcelona	28.536	315	28.851	141.810	209.562	351.372	107.026	11.915	118.941
Bilbao	1.962	–	1.962	23.933	71.050	94.983	65.930	1.506	67.436
Cartagena	–	77.753	77.753	221.084	7.811	228.895	2.294	47	2.341
Castellón	12	371.571	371.583	–	–	–	–	11.396	11.396
Ceuta	–	–	–	–	1.118	1.118	–	–	–
Ferrol-San Cibrao	–	50.045	50.045	–	–	–	1.501	–	1.501
Gijón	12	9.350	9.362	2.081	776	2.857	8.363	911.242	919.605
Huelva	13.000	139.140	152.140	–	–	–	–	–	–
Las Palmas	9.190	709	9.900	4.412	4.452	8.864	867	8.574	9.441
Málaga	42.228	4.192	46.420	773	1.049	1.822	2.050	393	2.443
Marín y Ría de Pontevedra	2.416	–	2.416	3.669	1.484	5.153	1.013	21	1.034
Melilla	–	–	–	5	838	843	–	11	11
Motril	4	–	4	–	–	–	–	–	–
Pasaia	–	–	–	–	–	–	–	–	–
Sta. C. de Tenerife	6.796	271.651	278.447	–	542	542	148	133	281
Santander	–	–	–	–	–	–	27.600	5	27.605
Sevilla	4.243	–	4.243	–	–	–	–	–	–
Tarragona	12.663	177.885	190.548	9.220	27.433	36.653	3.082	–	3.082
Valencia	142.474	15.420	157.894	187.935	238.566	426.501	157.328	49.884	207.212
Vigo	1.584	–	1.584	7.942	10.275	18.217	2.255	498	2.753
Vilagarcía	–	–	–	–	–	–	–	–	–
TOTAL	**293.455**	**1.275.226**	**1.568.681**	**754.665**	**812.482**	**1.567.147**	**423.000**	**1.130.258**	**1.553.259**

	SUECIA			SENEGAL			RUMANÍA		
	Embarcadas *Loaded*	Desembarcadas *Unloaded*	Total *Total*	Embarcadas *Loaded*	Desembarcadas *Unloaded*	Total *Total*	Embarcadas *Loaded*	Desembarcadas *Unloaded*	Total *Total*
A Coruña	23.446	42.056	65.502	6.360	–	6.360	–	32.364	32.364
Alicante	–	29.020	29.020	935	1.331	2.266	26	13.658	13.684
Almería	–	26.136	26.136	32	–	32	–	–	–
Avilés	2.133	7.067	9.200	–	4.006	4.006	1.660	–	1.660
Bahía de Algeciras	51.534	105.288	156.822	83.018	93.465	176.483	34.214	34.762	68.976
Bahía de Cádiz	14.411	4.464	18.875	22.220	484	22.704	10.915	66.964	77.879
Baleares	–	3.084	3.084	–	–	–	–	–	–
Barcelona	3.601	365	3.966	43.411	1.158	44.569	60.760	127.943	188.703
Bilbao	88.423	72.297	160.720	66.160	31	66.191	337	11.809	12.146
Cartagena	4.708	16.471	21.179	41.650	482	42.132	83	138.205	138.288
Castellón	–	–	–	31.228	45.530	76.758	80.401	50.258	130.659
Ceuta	–	25.080	25.080	–	–	–	–	51	51
Ferrol-San Cibrao	37.795	15.265	53.060	–	–	–	5.383	–	5.383

	SUECIA			SENEGAL			RUMANÍA		
	Embarcadas *Loaded*	Desembarcadas *Unloaded*	Total *Total*	Embarcadas *Loaded*	Desembarcadas *Unloaded*	Total *Total*	Embarcadas *Loaded*	Desembarcadas *Unloaded*	Total *Total*
Gijón	46.358	8.051	54.409	242	–	242	3.004	796	3.800
Huelva	–	16.007	16.007	39.157	4.641	43.798	7.000	10.006	17.006
Las Palmas	78	355.108	355.186	319.191	61.321	380.512	581	13.386	13.967
Málaga	8.108	8.587	16.695	963	14.119	15.082	478	41.103	41.581
Marín y Ría de Pontevedra	25.622	–	25.622	283	–	283	4.262	47.854	52.116
Melilla	–	7	7	–	–	–	–	25	25
Motril	–	24.165	24.165	15.358	5.094	20.452	854	6.562	7.416
Pasaia	–	126.587	126.587	–	–	–	–	–	–
Sta. C. de Tenerife	48	44.018	44.066	67.583	195	67.778	242	4.509	4.751
Santander	18.230	32.733	50.963	505	1.951	2.456	–	5.010	5.010
Sevilla	9.740	22.267	32.007	3.081	8.388	11.469	–	57.716	57.716
Tarragona	501	34.933	35.435	525	8	533	3.537	310.179	313.716
Valencia	25.093	105.703	130.796	386.967	79.061	466.028	86.415	175.055	261.470
Vigo	5.560	1.586	7.146	3.723	10.700	14.423	3.020	–	3.020
Vilagarcía	–	3.927	3.927	1.673	9.457	11.130	–	–	–
TOTAL	**365.389**	**1.130.272**	**1.495.661**	**1.134.265**	**341.422**	**1.475.687**	**303.172**	**1.148.214**	**1.451.387**

	FINLANDIA			MALASIA			ECUADOR		
	Embarcadas *Loaded*	Desembarcadas *Unloaded*	Total *Total*	Embarcadas *Loaded*	Desembarcadas *Unloaded*	Total *Total*	Embarcadas *Loaded*	Desembarcadas *Unloaded*	Total *Total*
A Coruña	828	–	828	–	7.452	7.452	–	–	–
Alicante	–	40	40	–	1.163	1.163	40	511	551
Almería	–	5.619	5.619	349	–	349	11	–	11
Avilés	3.689	18.334	22.023	–	–	–	–	–	–
Bahía de Algeciras	19.557	22.874	42.431	191.396	262.353	453.749	308.946	342.813	651.759
Bahía de Cádiz	2.435	1.699	4.134	175	999	1.174	268	41	309
Baleares	–	64	64	–	–	–	–	–	–
Barcelona	43.088	7.243	50.331	113.591	145.222	258.812	27.724	8.227	35.950
Bilbao	95.868	184.596	280.464	5.371	35.410	40.781	16.491	19.660	36.151
Cartagena	512	14.264	14.776	760	27.157	27.917	820	157.338	158.158
Castellón	17.282	22.926	40.208	–	–	–	126.117	–	126.117
Ceuta	–	–	–	–	857	857	–	–	–
Ferrol-San Cibrao	19.855	52.684	72.539	–	–	–	–	–	–
Gijón	17.034	82.038	99.072	21.868	76	21.944	1.305	237	1.542
Huelva	30.268	–	30.268	20.006	47.034	67.040	704	–	704
Las Palmas	816	19.378	20.194	7.182	11.715	18.897	221	3.076	3.297
Málaga	238	1.196	1.434	1.078	1.985	3.063	2.600	76	2.676
Marín y Ría de Pontevedra	674	–	674	586	34	620	3.349	23.424	26.773
Melilla	–	–	–	–	28	28	–	1.430	1.430
Motril	–	290	290	–	–	–	–	–	–
Pasaia	18.338	130.590	148.928	–	–	–	–	–	–
Sta. C. de Tenerife	9	4.300	4.309	–	334	334	153	617	770
Santander	5.661	177.161	182.822	132	–	132	516	–	516
Sevilla	–	14.135	14.135	–	–	–	–	–	–
Tarragona	–	109.659	109.659	26.399	73.130	99.529	30	–	30
Valencia	36.518	145.920	182.438	186.546	106.933	293.479	114.866	25.924	140.790
Vigo	5.416	11.526	16.942	2.650	8.963	11.613	19.338	34.488	53.826
Vilagarcía	–	4.446	4.446	–	8.010	8.010	–	–	–
TOTAL	**318.086**	**1.030.982**	**1.349.068**	**578.089**	**738.855**	**1.316.944**	**623.498**	**617.862**	**1.241.360**

	IRLANDA			GABÓN			POLONIA		
	Embarcadas *Loaded*	Desembarcadas *Unloaded*	Total *Total*	Embarcadas *Loaded*	Desembarcadas *Unloaded*	Total *Total*	Embarcadas *Loaded*	Desembarcadas *Unloaded*	Total *Total*
A Coruña	7.462	31.774	39.236	–	–	–	682	68.623	69.305
Alicante	–	–	–	–	–	–	3.400	–	3.400
Almería	–	–	–	–	–	–	–	–	–

	IRLANDA			GABÓN			POLONIA		
	Embarcadas *Loaded*	Desembarcadas *Unloaded*	Total *Total*	Embarcadas *Loaded*	Desembarcadas *Unloaded*	Total *Total*	Embarcadas *Loaded*	Desembarcadas *Unloaded*	Total *Total*
Avilés	44.475	27.561	72.036	–	–	–	23.110	111.843	134.953
Bahía de Algeciras	15.789	16.017	31.806	53.693	330.209	383.902	25.084	30.760	55.844
Bahía de Cádiz	19.818	64	19.882	10	514	524	4.068	20.777	24.845
Baleares	–	–	–	–	–	–	–	–	–
Barcelona	10.125	–	10.125	4.719	305	5.024	5.151	30.525	35.676
Bilbao	206.451	117.319	323.770	4.519	4.736	9.255	49.822	55.958	105.780
Cartagena	94	–	94	1.656	–	1.656	119	43.301	43.420
Castellón	22.812	11.967	34.779	551	–	551	–	9.934	9.934
Ceuta	–	–	–	–	–	–	–	231	231
Ferrol-San Cibrao	32.402	70.163	102.565	–	–	–	20.089	–	20.089
Gijón	210.443	448	210.891	7.637	53	7.690	6.655	63.812	70.467
Huelva	16.620	–	16.620	–	117.884	117.884	–	–	–
Las Palmas	93	2.674	2.767	20.085	16.559	36.644	8.927	11.303	20.230
Málaga	2.273	639	2.912	442	844	1.286	4.435	15.594	20.029
Marín y Ría de Pontevedra	3.146	–	3.146	53	–	53	68.433	39.572	108.005
Melilla	–	–	–	–	–	–	–	265	265
Motril	–	–	–	–	–	–	27.290	–	27.290
Pasaia	48.073	23.728	71.801	–	3.151	3.151	5.500	66.760	72.260
Sta. C. de Tenerife	36	323	359	–	394.518	394.518	133	2.135	2.268
Santander	57.464	52.600	110.064	–	139.972	139.972	55.017	42.020	97.037
Sevilla	13.402	–	13.402	65	–	65	3.487	28.514	32.001
Tarragona	21.364	–	21.364	13	26.000	26.013	–	99.539	99.539
Valencia	63.551	18.471	82.022	39.067	8.534	47.601	18.612	56.043	74.655
Vigo	335	107	442	1.314	–	1.314	30.566	3.201	33.767
Vilagarcía	34.456	–	34.456	–	–	–	2.430	10.719	13.149
TOTAL	**830.684**	**373.855**	**1.204.538**	**133.824**	**1.043.279**	**1.177.103**	**363.010**	**811.428**	**1.174.438**

	LIBERIA			URUGUAY			JAPÓN		
	Embarcadas *Loaded*	Desembarcadas *Unloaded*	Total *Total*	Embarcadas *Loaded*	Desembarcadas *Unloaded*	Total *Total*	Embarcadas *Loaded*	Desembarcadas *Unloaded*	Total *Total*
A Coruña	–	–	–	–	–	–	24.280	15.538	39.818
Alicante	–	–	–	–	218	218	–	219	219
Almería	–	–	–	115	–	115	15	–	15
Avilés	–	–	–	24.674	–	24.674	–	–	–
Bahía de Algeciras	21.619	22.641	44.260	154.976	164.168	319.144	51.661	71.180	122.841
Bahía de Cádiz	3.390	–	3.390	839	15.262	16.101	54	3	57
Baleares	–	–	–	–	–	–	–	–	–
Barcelona	5.532	1.103	6.635	41.121	36.582	77.703	172.147	122.209	294.355
Bilbao	521	2.780	3.301	14.045	736	14.781	50.586	12.464	63.050
Cartagena	721	6	727	19.454	44.314	63.768	264.375	748	265.123
Castellón	102	1	103	4.405	–	4.405	–	–	–
Ceuta	–	–	–	–	–	–	–	140	140
Ferrol-San Cibrao	–	–	–	–	21.394	21.394	22.992	–	22.992
Gijón	39	978.339	978.378	1.816	31	1.847	1.475	516	1.991
Huelva	–	–	–	–	251.877	251.877	131.267	–	131.267
Las Palmas	11.467	4.159	15.625	1.390	13.798	15.188	7.675	5.955	13.630
Málaga	1.524	10.881	12.405	1.488	923	2.411	70	460	530
Marín y Ría de Pontevedra	–	–	–	1.573	46.294	47.867	4.215	29	4.244
Melilla	–	–	–	–	–	–	–	7	7
Motril	–	–	–	–	–	–	–	–	–
Pasaia	–	–	–	606	–	606	–	–	–
Sta. C. de Tenerife	20.454	–	20.454	239	3.107	3.346	–	233	233
Santander	–	–	–	3.662	–	3.662	–	–	–
Sevilla	–	–	–	–	–	–	–	–	–
Tarragona	–	0	0	–	45.214	45.214	–	188	188
Valencia	23.365	584	23.949	91.630	65.014	156.644	70.113	67.609	137.722

	LIBERIA			URUGUAY			JAPÓN		
	Embarcadas *Loaded*	Desembarcadas *Unloaded*	Total *Total*	Embarcadas *Loaded*	Desembarcadas *Unloaded*	Total *Total*	Embarcadas *Loaded*	Desembarcadas *Unloaded*	Total *Total*
Vigo	91	–	91	5.887	32.368	38.255	5.603	2.692	8.295
Vilagarcía	–	–	–	–	–	–	–	–	–
TOTAL	**88.824**	**1.020.494**	**1.109.318**	**367.919**	**741.301**	**1.109.220**	**806.528**	**300.191**	**1.106.718**

	IRAK			LETONIA			VIETNAM		
	Embarcadas *Loaded*	Desembarcadas *Unloaded*	Total *Total*	Embarcadas *Loaded*	Desembarcadas *Unloaded*	Total *Total*	Embarcadas *Loaded*	Desembarcadas *Unloaded*	Total *Total*
A Coruña	–	–	–	–	64.472	64.472	–	2.029	2.029
Alicante	–	–	–	3.470	–	3.470	–	2.677	2.677
Almería	–	–	–	–	98	98	–	312	312
Avilés	–	–	–	–	–	–	–	–	–
Bahía de Algeciras	–	699.834	699.834	3.277	5.093	8.370	127.726	227.580	355.306
Bahía de Cádiz	–	–	–	4.310	8.244	12.554	29	406	435
Baleares	–	–	–	–	–	–	–	–	–
Barcelona	8.329	–	8.329	2.964	75.617	78.581	69.342	260.722	330.063
Bilbao	1.334	–	1.334	5.219	18.866	24.085	6.545	12.250	18.795
Cartagena	–	242.954	242.954	81	1.118	1.199	1.879	1.726	3.605
Castellón	800	–	800	–	34.800	34.800	–	–	–
Ceuta	–	–	–	–	–	–	–	2.072	2.072
Ferrol-San Cibrao	–	–	–	–	–	–	–	–	–
Gijón	123	–	123	21.725	549.019	570.744	1.818	1.782	3.600
Huelva	–	–	–	–	122.034	122.034	–	–	–
Las Palmas	–	–	–	–	–	–	57.934	19.772	77.706
Málaga	612	–	612	344	417	761	860	2.014	2.874
Marín y Ría de Pontevedra	–	–	–	–	–	–	1.564	430	1.994
Melilla	–	–	–	–	–	–	–	2.829	2.829
Motril	–	–	–	–	–	–	–	–	–
Pasaia	–	–	–	–	49.145	49.145	–	–	–
Sta. C. de Tenerife	–	–	–	–	2.214	2.214	129	2.337	2.466
Santander	8.366	–	8.366	–	17.185	17.185	–	–	–
Sevilla	817	–	817	–	29.605	29.605	–	–	–
Tarragona	–	–	–	–	6.984	6.984	–	81	81
Valencia	140.273	1.045	141.318	38.133	2.383	40.516	95.828	126.333	222.161
Vigo	162	–	162	2.014	1.401	3.415	10.066	17.773	27.839
Vilagarcía	–	–	–	–	–	–	–	–	–
TOTAL	**160.816**	**943.833**	**1.104.649**	**81.537**	**988.696**	**1.070.232**	**373.719**	**683.125**	**1.056.844**

3.1. Tráfico de mercancías
3.1.1. Resumen general del tráfico del Sistema Portuario
3.1.2. Tráfico portuario total
3.1.3. Otros datos de tráfico
3.1.4. Tráfico de mercancías embarcadas y desembarcadas
3.1.5. Tráfico exterior y de cabotaje
3.1.6. Tráfico de cabotaje más exterior
3.1.7 Mercancías en cabotaje
3.1.8. Mercancías en exterior
3.1.9. Mercancías en cabotaje y exterior
3.1.10. Pesca capturada. Toneladas y valor en primera venta
3.1.11. Avituallamientos y Tráfico interior
3.1.12. Clasificación de las mercancías por áreas y países de origen y destino (incluido tránsito)
3.1.13. Países de origen y destino
3.1.14. Clasificación por su naturaleza
3.1.15. Mercancías transbordadas
3.1.16. Clasificación de las mercancías por el medio de transporte de entrada o salida del puerto
3.1.17. Tráfico de contenedores
3.2. Tráfico de buques
3.3. Tráfico de pasaje
3.4. Desglose estadístico de las Autoridades Portuarias

Grupo energético | *Energy group*

1. Petróleo crudo (Toneladas) | *Crude oil (Tonnes)*

	CABOTAJE *DOMESTIC*				EXTERIOR *FOREIGN*				TRÁNSITO TOTAL *TOTAL TRANSIT*	TRÁFICO TOTAL *TOTAL TRAFFIC*
	Embarcadas *Loaded*	Desembarcadas *Unloaded*	Tránsito *Transit*	Total *Total*	Embarcadas *Loaded*	Desembarcadas *Unloaded*	Tránsito *Transit*	Total *Total*		
A Coruña	–	–	–	–	–	3.878.893	–	3.878.893	–	3.878.893
Alicante	–	–	–	–	–	–	–	–	–	–
Almería	–	–	–	–	–	–	–	–	–	–
Avilés	–	–	–	–	–	–	–	–	–	–
Bahía de Algeciras	36.498	–	36.498	72.996	1.235	11.433.788	142.954	11.577.977	179.452	11.471.521
Bahía de Cádiz	–	–	–	–	–	–	–	–	–	–
Baleares	190	196	–	386	–	–	–	–	–	386
Barcelona	10	15	–	25	22	54	–	76	–	101
Bilbao	–	–	–	–	–	6.472.215	–	6.472.215	–	6.472.215
Cartagena	–	–	–	–	–	14.212.502	–	14.212.502	–	14.212.502
Castellón	–	–	–	–	1.051	4.052.129	2.102	4.055.282	2.102	4.053.180
Ceuta	8.015	23	3.095	11.133	–	–	–	–	3.095	8.038
Ferrol-San Cibrao	–	–	–	–	–	–	–	–	–	–
Gijón	–	–	–	–	–	–	–	–	–	–
Huelva	–	36.351	–	36.351	–	8.767.903	–	8.767.903	–	8.804.254
Las Palmas	46	60	–	106	67	–	67	134	67	173
Málaga	–	–	–	–	–	–	–	–	–	–
Marín y Ría de Pontevedra	–	–	–	–	–	–	–	–	–	–
Melilla	–	–	–	–	–	–	–	–	–	–
Motril	–	–	–	–	–	–	–	–	–	–
Pasaia	–	–	–	–	–	–	–	–	–	–
Sta. C. de Tenerife	–	–	–	–	–	1.875.119	–	1.875.119	–	1.875.119
Santander	–	–	–	–	–	–	–	–	–	–
Sevilla	–	–	–	–	–	–	–	–	–	–
Tarragona	–	370.967	–	370.967	211	7.206.348	578	7.207.137	578	7.577.526
Valencia	23	–	–	23	661	203	390	1.254	390	887
Vigo	–	–	–	–	–	–	–	–	–	–
Vilagarcía	–	24	–	24	–	–	–	–	–	24
TOTAL	**44.782**	**407.636**	**39.593**	**492.011**	**3.247**	**57.899.154**	**146.091**	**58.048.492**	**185.684**	**58.354.819**

3.1. Tráfico de mercancías
3.1.1. Resumen general del tráfico del Sistema Portuario
3.1.2. Tráfico portuario total
3.1.3. Otros datos de tráfico
3.1.4. Tráfico de mercancías embarcadas y desembarcadas
3.1.5. Tráfico exterior y de cabotaje
3.1.6. Tráfico de cabotaje más exterior
3.1.7 Mercancías en cabotaje
3.1.8. Mercancías en exterior
3.1.9. Mercancías en cabotaje y exterior
3.1.10. Pesca capturada. Toneladas y valor en primera venta
3.1.11. Avituallamientos y Tráfico interior
3.1.12. Clasificación de las mercancías por áreas y países de origen y destino (incluido tránsito)
3.1.13. Países de origen y destino
3.1.14. Clasificación por su naturaleza
3.1.15. Mercancías transbordadas
3.1.16. Clasificación de las mercancías por el medio de transporte de entrada o salida del puerto
3.1.17. Tráfico de contenedores
3.2. Tráfico de buques
3.3. Tráfico de pasaje
3.4. Desglose estadístico de las Autoridades Portuarias

Grupo energético | *Energy group*

2. Fuel-oil (Toneladas) | *Fuel oil (Tonnes)*

	CABOTAJE *DOMESTIC*				EXTERIOR *FOREIGN*				TRÁNSITO TOTAL *TOTAL TRANSIT*	TRÁFICO TOTAL *TOTAL TRAFFIC*
	Embarcadas *Loaded*	Desembarcadas *Unloaded*	Tránsito *Transit*	Total *Total*	Embarcadas *Loaded*	Desembarcadas *Unloaded*	Tránsito *Transit*	Total *Total*		
A Coruña	83.559	50.486	–	134.045	92.844	543.119	–	635.963	–	770.008
Alicante	16	–	–	16	–	–	–	–	–	16
Almería	–	–	–	–	–	–	–	–	–	–
Avilés	–	–	–	–	–	–	–	–	–	–
Bahía de Algeciras	693.023	826.769	1.512.229	3.032.021	2.054.871	2.217.420	2.187.770	6.460.061	3.699.999	5.792.083
Bahía de Cádiz	157	–	–	157	49	–	–	49	–	206
Baleares	–	146.658	–	146.658	–	4.966	–	4.966	–	151.624
Barcelona	19.672	536.843	13.164	569.679	330.003	570.027	673.495	1.573.525	686.659	1.456.546
Bilbao	260.933	1.250	1.250	263.433	834.199	2.103.412	1.250	2.938.861	2.500	3.199.794
Cartagena	54.263	202.720	–	256.983	229.893	825.085	–	1.054.978	–	1.311.961
Castellón	–	–	–	–	269	566.106	18	566.393	18	566.375
Ceuta	44	319.016	999	320.059	43.905	269.675	1.448	315.028	2.447	632.640
Ferrol-San Cibrao	26.449	–	–	26.449	213.429	505.037	–	718.466	–	744.915
Gijón	–	32.198	6.377	38.575	–	41.641	–	41.641	6.377	73.839
Huelva	536.389	275.981	–	812.370	476.372	354.873	–	831.245	–	1.643.615
Las Palmas	1.573	981.434	2.773	985.780	317.539	1.349.131	38.509	1.705.179	41.282	2.649.677
Málaga	466	–	–	466	89	89	178	356	178	644
Marín y Ría de Pontevedra	–	–	–	–	1	–	–	1	–	1
Melilla	8	44.839	–	44.847	–	16	–	16	–	44.863
Motril	61	–	–	61	–	–	–	–	–	61
Pasaia	–	–	–	–	–	–	–	–	–	–
Sta. C. de Tenerife	627.546	336.834	–	964.380	23.864	564.185	–	588.049	–	1.552.429
Santander	–	–	–	–	–	2.849	–	2.849	–	2.849
Sevilla	–	–	–	–	–	–	–	–	–	–
Tarragona	929.497	331.017	17	1.260.531	1.063.358	1.967.808	420	3.031.586	437	4.291.680
Valencia	1.579	157.238	1.871	160.688	82.826	270.815	124.810	478.451	126.681	512.458
Vigo	–	–	–	–	–	–	–	–	–	–
Vilagarcía	–	26.426	–	26.426	–	53.246	–	53.246	–	79.672
TOTAL	**3.235.235**	**4.269.709**	**1.538.680**	**9.043.624**	**5.763.511**	**12.209.500**	**3.027.898**	**21.000.909**	**4.566.578**	**25.477.956**

3.1. Tráfico de mercancías
3.1.1. Resumen general del tráfico del Sistema Portuario
3.1.2. Tráfico portuario total
3.1.3. Otros datos de tráfico
3.1.4. Tráfico de mercancías embarcadas y desembarcadas
3.1.5. Tráfico exterior y de cabotaje
3.1.6. Tráfico de cabotaje más exterior
3.1.7 Mercancías en cabotaje
3.1.8. Mercancías en exterior
3.1.9. Mercancías en cabotaje y exterior
3.1.10. Pesca capturada. Toneladas y valor en primera venta
3.1.11. Avituallamientos y Tráfico interior
3.1.12. Clasificación de las mercancías por áreas y países de origen y destino (incluido tránsito)
3.1.13. Países de origen y destino
3.1.14. Clasificación por su naturaleza
3.1.15. Mercancías transbordadas
3.1.16. Clasificación de las mercancías por el medio de transporte de entrada o salida del puerto
3.1.17. Tráfico de contenedores
3.2. Tráfico de buques
3.3. Tráfico de pasaje
3.4. Desglose estadístico de las Autoridades Portuarias

Grupo energético | *Energy group*

3. Gas-oil (Toneladas) | *Gas oil (Tonnes)*

	CABOTAJE *DOMESTIC*				EXTERIOR *FOREIGN*				TRÁNSITO TOTAL *TOTAL TRANSIT*	TRÁFICO TOTAL *TOTAL TRAFFIC*
	Embarcadas *Loaded*	Desembarcadas *Unloaded*	Tránsito *Transit*	Total *Total*	Embarcadas *Loaded*	Desembarcadas *Unloaded*	Tránsito *Transit*	Total *Total*		
A Coruña	201.517	–	–	201.517	164.984	242.850	–	407.834	–	609.351
Alicante	–	–	–	–	128	–	–	128	–	128
Almería	–	–	–	–	–	–	–	–	–	–
Avilés	–	–	–	–	–	–	–	–	–	–
Bahía de Algeciras	880.850	80.635	961.485	1.922.970	1.052.593	76.292	93.429	1.222.314	1.054.914	2.090.370
Bahía de Cádiz	9.135	–	–	9.135	–	–	–	–	–	9.135
Baleares	4.904	299.794	–	304.698	–	243.559	–	243.559	–	548.257
Barcelona	69	294.787	–	294.856	220.049	1.063.035	191.413	1.474.497	191.413	1.577.939
Bilbao	243.151	85	85	243.321	243.431	896.908	85	1.140.424	170	1.383.574
Cartagena	161.773	240.812	–	402.585	2.165.118	93.425	–	2.258.543	–	2.661.128
Castellón	1.101.627	–	–	1.101.627	126.320	370.221	–	496.541	–	1.598.168
Ceuta	3.012	75.203	–	78.215	47.957	81.884	–	129.841	–	208.056
Ferrol-San Cibrao	–	2.997	–	2.997	–	4.377	–	4.377	–	7.374
Gijón	–	290.389	–	290.389	–	229.854	–	229.854	–	520.243
Huelva	512.441	39.869	–	552.310	724.378	12.983	–	737.361	–	1.289.670
Las Palmas	–	880.820	–	880.820	143.222	257.108	–	400.330	–	1.281.150
Málaga	–	–	–	–	–	–	–	–	–	–
Marín y Ría de Pontevedra	–	–	–	–	170	–	–	170	–	170
Melilla	–	8.797	–	8.797	–	–	–	–	–	8.797
Motril	–	835.459	–	835.459	–	–	–	–	–	835.459
Pasaia	–	–	–	–	–	–	–	–	–	–
Sta. C. de Tenerife	546.354	573.334	–	1.119.688	45.271	77.907	–	123.178	–	1.242.866
Santander	–	–	–	–	–	–	–	–	–	–
Sevilla	–	–	–	–	–	–	–	–	–	–
Tarragona	147.967	42.697	–	190.664	62.534	–	–	62.534	–	253.198
Valencia	6.607	6.560	20	13.187	420	419.067	25.270	444.757	25.290	432.654
Vigo	–	38.404	–	38.404	–	–	–	–	–	38.404
Vilagarcía	–	–	–	–	–	–	–	–	–	–
TOTAL	**3.819.407**	**3.710.642**	**961.590**	**8.491.639**	**4.996.575**	**4.069.470**	**310.197**	**9.376.242**	**1.271.787**	**16.596.091**

3.1. Tráfico de mercancías
3.1.1. Resumen general del tráfico del Sistema Portuario
3.1.2. Tráfico portuario total
3.1.3. Otros datos de tráfico
3.1.4. Tráfico de mercancías embarcadas y desembarcadas
3.1.5. Tráfico exterior y de cabotaje
3.1.6. Tráfico de cabotaje más exterior
3.1.7 Mercancías en cabotaje
3.1.8. Mercancías en exterior
3.1.9. Mercancías en cabotaje y exterior
3.1.10. Pesca capturada. Toneladas y valor en primera venta
3.1.11. Avituallamientos y Tráfico interior
3.1.12. Clasificación de las mercancías por áreas y países de origen y destino (incluido tránsito)
3.1.13. Países de origen y destino
3.1.14. Clasificación por su naturaleza
3.1.15. Mercancías transbordadas
3.1.16. Clasificación de las mercancías por el medio de transporte de entrada o salida del puerto
3.1.17. Tráfico de contenedores
3.2. Tráfico de buques
3.3. Tráfico de pasaje
3.4. Desglose estadístico de las Autoridades Portuarias

Grupo energético | *Energy group*

4. Gasolina (Toneladas) | *Petrol (Tonnes)*

	CABOTAJE *DOMESTIC*				EXTERIOR *FOREIGN*				TRÁNSITO TOTAL *TOTAL TRANSIT*	TRÁFICO TOTAL *TOTAL TRAFFIC*
	Embarcadas *Loaded*	Desembarcadas *Unloaded*	Tránsito *Transit*	Total *Total*	Embarcadas *Loaded*	Desembarcadas *Unloaded*	Tránsito *Transit*	Total *Total*		
A Coruña	107.999	–	–	107.999	306.617	–	–	306.617	–	414.616
Alicante	88	–	–	88	–	–	–	–	–	88
Almería	–	–	–	–	–	–	–	–	–	–
Avilés	–	–	–	–	–	–	–	–	–	–
Bahía de Algeciras	718.283	508.345	1.226.628	2.453.256	1.187.614	604.145	36.994	1.828.753	1.263.622	3.018.387
Bahía de Cádiz	–	–	–	–	–	–	–	–	–	–
Baleares	6.477	505.523	–	512.000	–	189.722	–	189.722	–	701.722
Barcelona	397	76.976	–	77.373	811.872	1.383.801	1.346.356	3.542.029	1.346.356	2.273.046
Bilbao	42.050	2.082	–	44.132	984.824	–	–	984.824	–	1.028.956
Cartagena	172.068	310.411	–	482.479	133.285	–	–	133.285	–	615.764
Castellón	437.003	–	–	437.003	585.475	8.161	–	593.636	–	1.030.639
Ceuta	–	7.028	–	7.028	–	–	–	–	–	7.028
Ferrol-San Cibrao	–	–	–	–	–	–	–	–	–	–
Gijón	–	95.676	–	95.676	–	–	–	–	–	95.676
Huelva	596.521	1.813	–	598.334	350.634	301.280	583.684	1.235.598	583.684	1.250.248
Las Palmas	13.954	605.859	202	620.015	157	87.427	25	87.609	227	707.397
Málaga	–	–	–	–	–	–	–	–	–	–
Marín y Ría de Pontevedra	–	–	–	–	–	–	–	–	–	–
Melilla	–	4.956	–	4.956	–	–	–	–	–	4.956
Motril	–	127.744	–	127.744	–	–	–	–	–	127.744
Pasaia	–	–	–	–	–	–	–	–	–	–
Sta. C. de Tenerife	693.698	602.703	–	1.296.401	135.541	194.743	–	330.284	–	1.626.685
Santander	–	–	–	–	–	–	–	–	–	–
Sevilla	–	–	–	–	–	–	–	–	–	–
Tarragona	187.316	25.921	–	213.237	63.471	85.697	–	149.168	–	362.405
Valencia	199	37.406	–	37.605	1.000	–	–	1.000	–	38.605
Vigo	–	–	–	–	–	–	–	–	–	–
Vilagarcía	–	–	–	–	–	–	–	–	–	–
TOTAL	**2.976.053**	**2.912.443**	**1.226.830**	**7.115.326**	**4.560.490**	**2.854.976**	**1.967.059**	**9.382.525**	**3.193.889**	**13.303.962**

3.1. Tráfico de mercancías
3.1.1. Resumen general del tráfico del Sistema Portuario
3.1.2. Tráfico portuario total
3.1.3. Otros datos de tráfico
3.1.4. Tráfico de mercancías embarcadas y desembarcadas
3.1.5. Tráfico exterior y de cabotaje
3.1.6. Tráfico de cabotaje más exterior
3.1.7 Mercancías en cabotaje
3.1.8. Mercancías en exterior
3.1.9. Mercancías en cabotaje y exterior
3.1.10. Pesca capturada. Toneladas y valor en primera venta
3.1.11. Avituallamientos y Tráfico interior
3.1.12. Clasificación de las mercancías por áreas y países de origen y destino (incluido tránsito)
3.1.13. Países de origen y destino
3.1.14. Clasificación por su naturaleza
3.1.15. Mercancías transbordadas
3.1.16. Clasificación de las mercancías por el medio de transporte de entrada o salida del puerto
3.1.17. Tráfico de contenedores
3.2. Tráfico de buques
3.3. Tráfico de pasaje
3.4. Desglose estadístico de las Autoridades Portuarias

Grupo energético | *Energy group*

6. Otros productos petrolíferos (Toneladas) | *Other petroleum products (Tonnes)*

	CABOTAJE *DOMESTIC*				EXTERIOR *FOREIGN*				TRÁNSITO TOTAL *TOTAL TRANSIT*	TRÁFICO TOTAL *TOTAL TRAFFIC*
	Embarcadas *Loaded*	Desembarcadas *Unloaded*	Tránsito *Transit*	Total *Total*	Embarcadas *Loaded*	Desembarcadas *Unloaded*	Tránsito *Transit*	Total *Total*		
A Coruña	134.380	–	–	134.380	436.527	47.841	–	484.368	–	618.748
Alicante	106	784	15	905	50	10.744	15	10.809	30	11.684
Almería	355	–	–	355	142	–	–	142	–	497
Avilés	–	19.137	–	19.137	–	2.367	–	2.367	–	21.504
Bahía de Algeciras	87.360	11.191	98.496	197.047	553.302	14.751	29.277	597.330	127.773	666.604
Bahía de Cádiz	1.612	18.628	18.614	38.854	57.077	16.350	37.079	110.506	55.693	93.667
Baleares	204	528	–	732	–	–	–	–	–	732
Barcelona	2.034	18.778	–	20.812	29.972	161.073	8.912	199.957	8.912	211.856
Bilbao	1.884	94.999	2	96.885	607.950	147.942	2	755.894	4	852.774
Cartagena	436.744	2.878	–	439.622	1.601.970	–	–	1.601.970	–	2.041.592
Castellón	76	34.235	160	34.471	56.908	26.709	2.420	86.037	2.580	117.928
Ceuta	25	668	–	693	–	–	–	–	–	693
Ferrol-San Cibrao	–	32.514	–	32.514	–	60.611	–	60.611	–	93.125
Gijón	17	15.836	–	15.853	6.891	13.562	–	20.453	–	36.306
Huelva	146.405	216.536	–	362.940	1.563.220	5.005	14.015	1.582.240	14.015	1.931.166
Las Palmas	3.553	29.948	1.969	35.470	13.645	14.278	27.539	55.462	29.508	61.424
Málaga	348	–	–	348	79	4.952	90	5.121	90	5.379
Marín y Ría de Pontevedra	–	–	–	–	485	–	–	485	–	485
Melilla	–	771	–	771	–	–	–	–	–	771
Motril	131	4.133	–	4.264	–	–	–	–	–	4.264
Pasaia	–	–	–	–	–	–	–	–	–	–
Sta. C. de Tenerife	2.358	10.671	44	13.073	–	167	–	167	44	13.196
Santander	–	5.470	–	5.470	–	36.096	–	36.096	–	41.566
Sevilla	8.101	692	–	8.793	119	–	–	119	–	8.912
Tarragona	63.219	444.223	600	508.042	1.020.725	1.605.854	14.723	2.641.302	15.323	3.134.021
Valencia	3.314	29.195	1.184	33.693	64.162	60.380	93.986	218.528	95.170	157.051
Vigo	168	87	108	363	14.107	123	108	14.338	216	14.485
Vilagarcía	5	22	–	27	–	8.349	–	8.349	–	8.376
TOTAL	**892.399**	**991.924**	**121.192**	**2.005.514**	**6.027.331**	**2.237.154**	**228.166**	**8.492.651**	**349.358**	**10.148.806**

3.1. Tráfico de mercancías
3.1.1. Resumen general del tráfico del Sistema Portuario
3.1.2. Tráfico portuario total
3.1.3. Otros datos de tráfico
3.1.4. Tráfico de mercancías embarcadas y desembarcadas
3.1.5. Tráfico exterior y de cabotaje
3.1.6. Tráfico de cabotaje más exterior
3.1.7 Mercancías en cabotaje
3.1.8. Mercancías en exterior
3.1.9. Mercancías en cabotaje y exterior
3.1.10. Pesca capturada. Toneladas y valor en primera venta
3.1.11. Avituallamientos y Tráfico interior
3.1.12. Clasificación de las mercancías por áreas y países de origen y destino (incluido tránsito)
3.1.13. Países de origen y destino
3.1.14. Clasificación por su naturaleza
3.1.15. Mercancías transbordadas
3.1.16. Clasificación de las mercancías por el medio de transporte de entrada o salida del puerto
3.1.17. Tráfico de contenedores
3.2. Tráfico de buques
3.3. Tráfico de pasaje
3.4. Desglose estadístico de las Autoridades Portuarias

Grupo energético | *Energy group*

7. Gases energéticos de petróleo (Toneladas) | *Energetic petroleum gases (Tonnes)*

	CABOTAJE *DOMESTIC*				EXTERIOR *FOREIGN*				TRÁNSITO TOTAL *TOTAL TRANSIT*	TRÁFICO TOTAL *TOTAL TRAFFIC*
	Embarcadas *Loaded*	Desembarcadas *Unloaded*	Tránsito *Transit*	Total *Total*	Embarcadas *Loaded*	Desembarcadas *Unloaded*	Tránsito *Transit*	Total *Total*		
A Coruña	26.542	3.219	–	29.761	64.396	–	–	64.396	–	94.157
Alicante	–	–	–	–	–	–	–	–	–	–
Almería	–	–	–	–	–	–	–	–	–	–
Avilés	–	–	–	–	–	–	–	–	–	–
Bahía de Algeciras	331.630	2.263	331.479	665.372	277.644	160.819	71.866	510.329	403.345	772.356
Bahía de Cádiz	–	–	–	–	–	–	–	–	–	–
Baleares	3.197	86.328	–	89.525	–	–	–	–	–	89.525
Barcelona	33.080	89	–	33.169	1.248	21.658	2.244	25.150	2.244	56.074
Bilbao	18.808	2.099	–	20.907	42.381	6.270	–	48.651	–	69.557
Cartagena	35.783	5.039	–	40.822	2.577	76.673	–	79.250	–	120.072
Castellón	–	–	–	–	–	–	–	–	–	–
Ceuta	–	2.733	–	2.733	–	–	–	–	–	2.733
Ferrol-San Cibrao	–	–	–	–	–	–	–	–	–	–
Gijón	3.250	18.717	–	21.967	1.600	49.670	–	51.270	–	73.237
Huelva	17.362	112.466	–	129.828	144.183	71.888	–	216.071	–	345.899
Las Palmas	2.002	39.064	43	41.109	14	1.999	28	2.041	71	43.079
Málaga	2	–	–	2	–	–	–	–	–	2
Marín y Ría de Pontevedra	–	10	–	10	–	–	–	–	–	10
Melilla	–	2.466	–	2.466	–	–	–	–	–	2.466
Motril	–	–	–	–	–	–	–	–	–	–
Pasaia	–	–	–	–	–	–	–	–	–	–
Sta. C. de Tenerife	28.238	27.176	–	55.414	2.008	12.012	–	14.020	–	69.434
Santander	–	–	–	–	–	–	–	–	–	–
Sevilla	–	–	–	–	–	–	–	–	–	–
Tarragona	12.708	46.786	8	59.502	12.635	558.145	90	570.870	98	630.274
Valencia	12.342	53	–	12.395	173	140	231	544	231	12.708
Vigo	14	–	14	28	–	38	14	52	28	52
Vilagarcía	–	–	–	–	–	–	–	–	–	–
TOTAL	**524.958**	**348.508**	**331.544**	**1.205.010**	**548.859**	**959.312**	**74.473**	**1.582.644**	**406.017**	**2.381.635**

3.1. Tráfico de mercancías
3.1.1. Resumen general del tráfico del Sistema Portuario
3.1.2. Tráfico portuario total
3.1.3. Otros datos de tráfico
3.1.4. Tráfico de mercancías embarcadas y desembarcadas
3.1.5. Tráfico exterior y de cabotaje
3.1.6. Tráfico de cabotaje más exterior
3.1.7 Mercancías en cabotaje
3.1.8. Mercancías en exterior
3.1.9. Mercancías en cabotaje y exterior
3.1.10. Pesca capturada. Toneladas y valor en primera venta
3.1.11. Avituallamientos y Tráfico interior
3.1.12. Clasificación de las mercancías por áreas y países de origen y destino (incluido tránsito)
3.1.13. Países de origen y destino
3.1.14. Clasificación por su naturaleza
3.1.15. Mercancías transbordadas
3.1.16. Clasificación de las mercancías por el medio de transporte de entrada o salida del puerto
3.1.17. Tráfico de contenedores
3.2. Tráfico de buques
3.3. Tráfico de pasaje
3.4. Desglose estadístico de las Autoridades Portuarias

Grupo energético | *Energy group*

12. Carbón y coque de petróleo (Toneladas) | *Steam coal and petroleum coke (Tonnes)*

	CABOTAJE *DOMESTIC*				EXTERIOR *FOREIGN*				TRÁNSITO TOTAL *TOTAL TRANSIT*	TRÁFICO TOTAL *TOTAL TRAFFIC*
	Embarcadas *Loaded*	Desembarcadas *Unloaded*	Tránsito *Transit*	Total *Total*	Embarcadas *Loaded*	Desembarcadas *Unloaded*	Tránsito *Transit*	Total *Total*		
A Coruña	39.370	–	–	39.370	227.939	889.985	–	1.117.924	–	1.157.294
Alicante	203	42	–	245	–	–	–	–	–	245
Almería	3	90.156	–	90.159	–	2.394.590	–	2.394.590	–	2.484.749
Avilés	3.594	20.324	–	23.918	34.576	256.677	–	291.253	–	315.171
Bahía de Algeciras	2.967	61.340	63.557	127.864	93.453	1.171.309	163.556	1.428.318	227.113	1.329.069
Bahía de Cádiz	2	16.024	–	16.026	12	65	–	77	–	16.103
Baleares	7.020	868.624	–	875.644	–	–	–	–	–	875.644
Barcelona	268	88	–	356	3.475	18.552	773	22.800	773	22.384
Bilbao	51.357	–	–	51.357	586.050	155.024	–	741.074	–	792.431
Cartagena	236.647	–	–	236.647	867.023	704	–	867.727	–	1.104.374
Castellón	–	–	–	–	293.880	19.813	–	313.693	–	313.693
Ceuta	6	–	–	6	–	–	–	–	–	6
Ferrol-San Cibrao	–	–	–	–	–	3.336.198	–	3.336.198	–	3.336.198
Gijón	8.410	52.197	8.410	69.017	415.480	6.130.274	734.270	7.280.024	742.680	6.606.361
Huelva	–	11.676	–	11.676	63.629	159.720	–	223.350	–	235.025
Las Palmas	23.936	2.600	27	26.563	34.562	36.833	70.024	141.419	70.051	97.931
Málaga	412	12	352	776	239	945	816	2.000	1.168	1.608
Marín y Ría de Pontevedra	20	–	–	20	–	–	–	–	–	20
Melilla	–	70	–	70	–	18	–	18	–	88
Motril	–	–	–	–	–	–	–	–	–	–
Pasaia	–	11.988	–	11.988	–	82.407	–	82.407	–	94.395
Sta. C. de Tenerife	45	974	–	1.019	–	930	–	930	–	1.949
Santander	–	–	–	–	–	300.882	–	300.882	–	300.882
Sevilla	1.463	–	–	1.463	–	24	–	24	–	1.487
Tarragona	858.499	37.743	841.624	1.737.866	434.935	1.855.971	1.304.944	3.595.850	2.146.568	3.187.148
Valencia	10.376	41.079	8.098	59.553	90.330	73.019	70.174	233.523	78.272	214.804
Vigo	43	49	49	141	445	3.553	837	4.835	886	4.090
Vilagarcía	–	–	–	–	–	20	–	20	–	20
TOTAL	**1.244.641**	**1.214.986**	**922.117**	**3.381.744**	**3.146.028**	**16.887.513**	**2.345.394**	**22.378.936**	**3.267.511**	**22.493.169**

3.1. Tráfico de mercancías
3.1.1. Resumen general del tráfico del Sistema Portuario
3.1.2. Tráfico portuario total
3.1.3. Otros datos de tráfico
3.1.4. Tráfico de mercancías embarcadas y desembarcadas
3.1.5. Tráfico exterior y de cabotaje
3.1.6. Tráfico de cabotaje más exterior
3.1.7 Mercancías en cabotaje
3.1.8. Mercancías en exterior
3.1.9. Mercancías en cabotaje y exterior
3.1.10. Pesca capturada. Toneladas y valor en primera venta
3.1.11. Avituallamientos y Tráfico interior
3.1.12. Clasificación de las mercancías por áreas y países de origen y destino (incluido tránsito)
3.1.13. Países de origen y destino
3.1.14. Clasificación por su naturaleza
3.1.15. Mercancías transbordadas
3.1.16. Clasificación de las mercancías por el medio de transporte de entrada o salida del puerto
3.1.17. Tráfico de contenedores
3.2. Tráfico de buques
3.3. Tráfico de pasaje
3.4. Desglose estadístico de las Autoridades Portuarias

Grupo energético | *Energy group*

35. Gas natural (Toneladas) | *Natural gas (Tonnes)*

	CABOTAJE *DOMESTIC*				EXTERIOR *FOREIGN*				TRÁNSITO TOTAL *TOTAL TRANSIT*	TRÁFICO TOTAL *TOTAL TRAFFIC*
	Embarcadas *Loaded*	Desembarcadas *Unloaded*	Tránsito *Transit*	Total *Total*	Embarcadas *Loaded*	Desembarcadas *Unloaded*	Tránsito *Transit*	Total *Total*		
A Coruña	–	–	–	–	–	–	–	–	–	–
Alicante	–	–	–	–	–	–	–	–	–	–
Almería	–	–	–	–	–	–	–	–	–	–
Avilés	–	–	–	–	–	–	–	–	–	–
Bahía de Algeciras	–	24	24	48	119	127	236	482	260	270
Bahía de Cádiz	–	–	–	–	–	–	–	–	–	–
Baleares	–	–	–	–	–	–	–	–	–	–
Barcelona	63	–	–	63	7	2.502.130	–	2.502.137	–	2.502.200
Bilbao	–	–	–	–	453	1.883.677	–	1.884.130	–	1.884.130
Cartagena	–	–	–	–	306.641	1.346.290	–	1.652.931	–	1.652.931
Castellón	–	–	–	–	–	–	–	–	–	–
Ceuta	–	–	–	–	–	–	–	–	–	–
Ferrol-San Cibrao	18.314	–	–	18.314	212.956	1.241.905	–	1.454.861	–	1.473.175
Gijón	–	–	–	–	–	–	–	–	–	–
Huelva	–	–	–	–	744.266	2.499.537	–	3.243.803	–	3.243.803
Las Palmas	301	720	8	1.029	–	–	–	–	8	1.021
Málaga	–	–	–	–	–	–	–	–	–	–
Marín y Ría de Pontevedra	–	–	–	–	–	–	–	–	–	–
Melilla	–	–	–	–	–	–	–	–	–	–
Motril	–	–	–	–	–	–	–	–	–	–
Pasaia	–	–	–	–	–	–	–	–	–	–
Sta. C. de Tenerife	–	–	–	–	–	–	–	–	–	–
Santander	–	–	–	–	–	–	–	–	–	–
Sevilla	–	–	–	–	–	–	–	–	–	–
Tarragona	–	–	–	–	–	–	–	–	–	–
Valencia	–	–	–	–	806.071	1.966.449	–	2.772.520	–	2.772.520
Vigo	–	–	–	–	–	–	–	–	–	–
Vilagarcía	–	–	–	–	–	–	–	–	–	–
TOTAL	**18.678**	**744**	**32**	**19.454**	**2.070.513**	**11.440.115**	**236**	**13.510.864**	**268**	**13.530.050**

3.1. Tráfico de mercancías
3.1.1. Resumen general del tráfico del Sistema Portuario
3.1.2. Tráfico portuario total
3.1.3. Otros datos de tráfico
3.1.4. Tráfico de mercancías embarcadas y desembarcadas
3.1.5. Tráfico exterior y de cabotaje
3.1.6. Tráfico de cabotaje más exterior
3.1.7 Mercancías en cabotaje
3.1.8. Mercancías en exterior
3.1.9. Mercancías en cabotaje y exterior
3.1.10. Pesca capturada. Toneladas y valor en primera venta
3.1.11. Avituallamientos y Tráfico interior
3.1.12. Clasificación de las mercancías por áreas y países de origen y destino (incluido tránsito)
3.1.13. Países de origen y destino
3.1.14. Clasificación por su naturaleza
3.1.15. Mercancías transbordadas
3.1.16. Clasificación de las mercancías por el medio de transporte de entrada o salida del puerto
3.1.17. Tráfico de contenedores
3.2. Tráfico de buques
3.3. Tráfico de pasaje
3.4. Desglose estadístico de las Autoridades Portuarias

Grupo energético | *Energy group*

51. Biocombustibles (Toneladas) | *Biofuel (Tonnes)*

	CABOTAJE *DOMESTIC*				EXTERIOR *FOREIGN*				TRÁNSITO TOTAL *TOTAL TRANSIT*	TRÁFICO TOTAL *TOTAL TRAFFIC*
	Embarcadas *Loaded*	Desembarcadas *Unloaded*	Tránsito *Transit*	Total *Total*	Embarcadas *Loaded*	Desembarcadas *Unloaded*	Tránsito *Transit*	Total *Total*		
A Coruña	84.368	5.003	–	89.371	23.814	13.464	–	37.278	–	126.649
Alicante	655	–	1	656	994	–	–	994	1	1.649
Almería	7	–	–	7	–	–	–	–	–	7
Avilés	–	–	–	–	–	–	–	–	–	–
Bahía de Algeciras	11.440	–	11.440	22.880	–	24	24	48	11.464	11.464
Bahía de Cádiz	7	–	–	7	400	271	–	671	–	678
Baleares	–	135	–	135	–	–	–	–	–	135
Barcelona	26.342	40.983	28.492	95.817	549.498	478.722	647.621	1.675.841	676.113	1.095.545
Bilbao	–	27.728	–	27.728	39.237	39.229	–	78.466	–	106.194
Cartagena	68.958	25.250	–	94.208	171.737	31.217	–	202.954	–	297.162
Castellón	–	42.008	–	42.008	6.378	53.100	274	59.752	274	101.486
Ceuta	–	–	–	–	–	–	–	–	–	–
Ferrol-San Cibrao	–	–	–	–	–	–	–	–	–	–
Gijón	–	–	–	–	–	748	–	748	–	748
Huelva	180.111	36.397	114.507	331.015	240.441	309.137	524.333	1.073.911	638.840	766.086
Las Palmas	1.469	7.004	286	8.759	57.163	60.585	113.236	230.984	113.522	126.221
Málaga	436	19	–	455	190	408	258	856	258	1.053
Marín y Ría de Pontevedra	106	246	–	352	20	–	–	20	–	372
Melilla	–	116	–	116	–	19	–	19	–	135
Motril	50	–	–	50	–	1.052	–	1.052	–	1.102
Pasaia	–	–	–	–	–	–	–	–	–	–
Sta. C. de Tenerife	164	12.176	2	12.342	40	222	–	262	2	12.602
Santander	–	–	–	–	77.886	455	–	78.341	–	78.341
Sevilla	7.184	198	–	7.382	27.776	17.141	–	44.917	–	52.299
Tarragona	884	66.346	113	67.343	2.957	36.835	675	40.467	788	107.022
Valencia	8.208	19.351	6.662	34.221	111.606	62.528	96.603	270.737	103.265	201.693
Vigo	21	12	21	54	314	1.102	21	1.437	42	1.449
Vilagarcía	–	–	–	–	–	–	–	–	–	–
TOTAL	**390.410**	**282.972**	**161.524**	**834.906**	**1.310.451**	**1.106.259**	**1.383.045**	**3.799.755**	**1.544.569**	**3.090.092**

3.1. Tráfico de mercancías
3.1.1. Resumen general del tráfico del Sistema Portuario
3.1.2. Tráfico portuario total
3.1.3. Otros datos de tráfico
3.1.4. Tráfico de mercancías embarcadas y desembarcadas
3.1.5. Tráfico exterior y de cabotaje
3.1.6. Tráfico de cabotaje más exterior
3.1.7 Mercancías en cabotaje
3.1.8. Mercancías en exterior
3.1.9. Mercancías en cabotaje y exterior
3.1.10. Pesca capturada. Toneladas y valor en primera venta
3.1.11. Avituallamientos y Tráfico interior
3.1.12. Clasificación de las mercancías por áreas y países de origen y destino (incluido tránsito)
3.1.13. Países de origen y destino
3.1.14. Clasificación por su naturaleza
3.1.15. Mercancías transbordadas
3.1.16. Clasificación de las mercancías por el medio de transporte de entrada o salida del puerto
3.1.17. Tráfico de contenedores
3.2. Tráfico de buques
3.3. Tráfico de pasaje
3.4. Desglose estadístico de las Autoridades Portuarias

Grupo siderometalúrgico / *Iron, steel and metallurgical goods group*

8. Mineral de hierro (Toneladas) *Iron ore (Tonnes)*

	CABOTAJE *DOMESTIC*				EXTERIOR *FOREIGN*				TRÁNSITO TOTAL *TOTAL TRANSIT*	TRÁFICO TOTAL *TOTAL TRAFFIC*
	Embarcadas *Loaded*	Desembarcadas *Unloaded*	Tránsito *Transit*	Total *Total*	Embarcadas *Loaded*	Desembarcadas *Unloaded*	Tránsito *Transit*	Total *Total*		
A Coruña	–	–	–	–	–	–	–	–	–	–
Alicante	25	–	–	25	–	–	–	–	–	25
Almería	–	–	–	–	–	–	–	–	–	–
Avilés	–	–	–	–	–	56.231	–	56.231	–	56.231
Bahía de Algeciras	178	1.205	1.318	2.701	17.548	16.557	33.977	68.082	35.295	35.488
Bahía de Cádiz	–	–	–	–	–	–	–	–	–	–
Baleares	2.936	7.994	–	10.930	–	–	–	–	–	10.930
Barcelona	2.390	1.047	–	3.437	3.509	3.493	6.872	13.874	6.872	10.439
Bilbao	–	–	–	–	1.323	432.002	–	433.325	–	433.325
Cartagena	–	–	–	–	–	82.277	82.277	164.554	82.277	82.277
Castellón	–	–	–	–	–	–	–	–	–	–
Ceuta	–	–	–	–	–	–	–	–	–	–
Ferrol-San Cibrao	–	–	–	–	–	–	–	–	–	–
Gijón	–	188.574	–	188.574	–	6.113.219	–	6.113.219	–	6.301.793
Huelva	12.418	–	–	12.418	269.046	–	–	269.046	–	281.464
Las Palmas	99	95	16	210	358	358	716	1.432	732	910
Málaga	–	1.539	–	1.539	759	759	1.518	3.036	1.518	3.057
Marín y Ría de Pontevedra	–	–	–	–	–	–	–	–	–	–
Melilla	1.560	–	–	1.560	–	–	–	–	–	1.560
Motril	–	–	–	–	–	–	–	–	–	–
Pasaia	–	–	–	–	–	8.900	–	8.900	–	8.900
Sta. C. de Tenerife	51	59	–	110	–	–	–	–	–	110
Santander	–	–	–	–	23	171.849	–	171.872	–	171.872
Sevilla	–	–	–	–	–	–	–	–	–	–
Tarragona	–	24.721	–	24.721	203	228	48	479	48	25.152
Valencia	1.340	244	169	1.753	10.549	10.241	20.308	41.098	20.477	22.374
Vigo	1.446	–	1.446	2.892	–	1.446	1.446	2.892	2.892	2.892
Vilagarcía	–	–	–	–	–	–	–	–	–	–
TOTAL	**22.443**	**225.478**	**2.949**	**250.870**	**303.318**	**6.897.560**	**147.162**	**7.348.040**	**150.111**	**7.448.799**

3.1. Tráfico de mercancías
3.1.1. Resumen general del tráfico del Sistema Portuario
3.1.2. Tráfico portuario total
3.1.3. Otros datos de tráfico
3.1.4. Tráfico de mercancías embarcadas y desembarcadas
3.1.5. Tráfico exterior y de cabotaje
3.1.6. Tráfico de cabotaje más exterior
3.1.7 Mercancías en cabotaje
3.1.8. Mercancías en exterior
3.1.9. Mercancías en cabotaje y exterior
3.1.10. Pesca capturada. Toneladas y valor en primera venta
3.1.11. Avituallamientos y Tráfico interior
3.1.12. Clasificación de las mercancías por áreas y países de origen y destino (incluido tránsito)
3.1.13. Países de origen y destino
3.1.14. Clasificación por su naturaleza
3.1.15. Mercancías transbordadas
3.1.16. Clasificación de las mercancías por el medio de transporte de entrada o salida del puerto
3.1.17. Tráfico de contenedores
3.2. Tráfico de buques
3.3. Tráfico de pasaje
3.4. Desglose estadístico de las Autoridades Portuarias

Grupo siderometalúrgico / | *Iron, steel and metallurgical goods group*

10. Otros minerales y residuos metálicos (Toneladas) | *Other mineral ores (Tonnes)*

	CABOTAJE *DOMESTIC*				EXTERIOR *FOREIGN*				TRÁNSITO TOTAL *TOTAL TRANSIT*	TRÁFICO TOTAL *TOTAL TRAFFIC*
	Embarcadas *Loaded*	Desembarcadas *Unloaded*	Tránsito *Transit*	Total *Total*	Embarcadas *Loaded*	Desembarcadas *Unloaded*	Tránsito *Transit*	Total *Total*		
A Coruña	–	115.672	–	115.672	814	–	–	814	–	116.486
Alicante	434	143	82	659	–	99	–	99	82	676
Almería	–	–	–	–	–	243	–	243	–	243
Avilés	–	123.482	–	123.482	60.757	960.811	–	1.021.568	–	1.145.050
Bahía de Algeciras	121.643	33.556	154.759	309.958	386.773	278.414	539.097	1.204.284	693.856	820.386
Bahía de Cádiz	–	35	–	35	–	895	–	895	–	930
Baleares	11.206	3.174	–	14.380	–	–	–	–	–	14.380
Barcelona	587	8.955	–	9.542	108.228	57.065	15.935	181.228	15.935	174.835
Bilbao	545	2.812	544	3.901	93.424	82.072	544	176.040	1.088	178.853
Cartagena	562	–	–	562	4.864	181	–	5.045	–	5.607
Castellón	–	–	–	–	1.304	75.932	12	77.248	12	77.236
Ceuta	211	14.217	–	14.428	–	–	–	–	–	14.428
Ferrol-San Cibrao	223.221	–	–	223.221	908.678	3.800.833	–	4.709.511	–	4.932.732
Gijón	15.358	–	15.358	30.716	17.770	46.829	25.000	89.599	40.358	79.957
Huelva	–	–	–	–	190.537	1.094.269	–	1.284.805	–	1.284.805
Las Palmas	5.942	1.793	1.224	8.959	22.042	21.954	43.715	87.711	44.939	51.731
Málaga	20	–	–	20	8.040	8.554	16.271	32.865	16.271	16.614
Marín y Ría de Pontevedra	271	327	95	693	62	95	95	252	190	755
Melilla	–	40	–	40	–	–	–	–	–	40
Motril	5	–	–	5	2	18	–	20	–	25
Pasaia	–	15.830	–	15.830	114.598	89.552	–	204.150	–	219.980
Sta. C. de Tenerife	3.265	534	82	3.881	242	13	–	255	82	4.054
Santander	9.084	–	–	9.084	4.441	396.399	–	400.840	–	409.924
Sevilla	232	7.155	–	7.387	–	66	–	66	–	7.453
Tarragona	918	15	918	1.851	5.853	37.905	1.802	45.560	2.720	44.691
Valencia	5.143	35.981	5.846	46.970	154.249	76.013	150.586	380.848	156.432	271.386
Vigo	11.415	431	11.431	23.277	11.027	16.238	15.476	42.741	26.907	39.111
Vilagarcía	74	–	–	74	–	–	–	–	–	74
TOTAL	**410.136**	**364.152**	**190.339**	**964.627**	**2.093.705**	**7.044.450**	**808.533**	**9.946.687**	**998.872**	**9.912.442**

3.1. Tráfico de mercancías
3.1.1. Resumen general del tráfico del Sistema Portuario
3.1.2. Tráfico portuario total
3.1.3. Otros datos de tráfico
3.1.4. Tráfico de mercancías embarcadas y desembarcadas
3.1.5. Tráfico exterior y de cabotaje
3.1.6. Tráfico de cabotaje más exterior
3.1.7 Mercancías en cabotaje
3.1.8. Mercancías en exterior
3.1.9. Mercancías en cabotaje y exterior
3.1.10. Pesca capturada. Toneladas y valor en primera venta
3.1.11. Avituallamientos y Tráfico interior
3.1.12. Clasificación de las mercancías por áreas y países de origen y destino (incluido tránsito)
3.1.13. Países de origen y destino
3.1.14. Clasificación por su naturaleza
3.1.15. Mercancías transbordadas
3.1.16. Clasificación de las mercancías por el medio de transporte de entrada o salida del puerto
3.1.17. Tráfico de contenedores
3.2. Tráfico de buques
3.3. Tráfico de pasaje
3.4. Desglose estadístico de las Autoridades Portuarias

Grupo siderometalúrgico / *Iron, steel and metallurgical goods group*

11. Chatarra de hierro (Toneladas) *Scrap iron (Tonnes)*

	CABOTAJE *DOMESTIC*				EXTERIOR *FOREIGN*				TRÁNSITO TOTAL *TOTAL TRANSIT*	TRÁFICO TOTAL *TOTAL TRAFFIC*
	Embarcadas *Loaded*	Desembarcadas *Unloaded*	Tránsito *Transit*	Total *Total*	Embarcadas *Loaded*	Desembarcadas *Unloaded*	Tránsito *Transit*	Total *Total*		
A Coruña	–	–	–	–	–	–	–	–	–	–
Alicante	–	4.708	–	4.708	21.568	–	–	21.568	–	26.276
Almería	4.025	–	–	4.025	4.989	2.920	–	7.909	–	11.934
Avilés	–	–	–	–	–	153.101	–	153.101	–	153.101
Bahía de Algeciras	11.333	63.164	74.274	148.771	215.439	490.435	391.505	1.097.379	465.779	780.371
Bahía de Cádiz	1	1.601	–	1.602	29	15.127	–	15.156	–	16.758
Baleares	62.038	4.025	–	66.063	5.843	–	–	5.843	–	71.906
Barcelona	1.783	51.791	82	53.656	40.558	264.776	8.941	314.275	9.023	358.908
Bilbao	8.691	37.557	–	46.248	15.886	700.196	27	716.109	27	762.330
Cartagena	–	–	–	–	65.730	22	–	65.752	–	65.752
Castellón	–	–	–	–	–	–	–	–	–	–
Ceuta	1.988	–	–	1.988	–	–	–	–	–	1.988
Ferrol-San Cibrao	–	–	–	–	–	502.226	–	502.226	–	502.226
Gijón	–	–	–	–	–	16.077	–	16.077	–	16.077
Huelva	3	25	–	28	–	–	–	–	–	28
Las Palmas	82.719	9.259	11.133	103.111	61.752	54.615	111.913	228.280	123.046	208.345
Málaga	–	–	–	–	7.161	9.378	16.506	33.045	16.506	16.539
Marín y Ría de Pontevedra	240	–	240	480	–	2.195	197	2.392	437	2.435
Melilla	77	–	–	77	–	–	–	–	–	77
Motril	–	77	–	77	–	–	–	–	–	77
Pasaia	–	4.006	–	4.006	–	427.581	–	427.581	–	431.587
Sta. C. de Tenerife	69.634	1.678	–	71.312	10.589	36	–	10.625	–	81.937
Santander	–	18.869	–	18.869	1	342.090	–	342.091	–	360.960
Sevilla	3.998	21.641	–	25.639	5.615	479.645	–	485.260	–	510.899
Tarragona	295	46.776	295	47.366	34.514	9.369	5.303	49.186	5.598	90.954
Valencia	69.013	31.848	70.388	171.249	1.137.284	2.139.246	1.438.276	4.714.806	1.508.664	3.377.391
Vigo	29.396	–	–	29.396	3.712	657	–	4.369	–	33.765
Vilagarcía	–	–	–	–	–	–	–	–	–	–
TOTAL	**345.234**	**297.025**	**156.412**	**798.671**	**1.630.670**	**5.609.692**	**1.972.668**	**9.213.030**	**2.129.080**	**7.882.621**

3.1. Tráfico de mercancías
3.1.1. Resumen general del tráfico del Sistema Portuario
3.1.2. Tráfico portuario total
3.1.3. Otros datos de tráfico
3.1.4. Tráfico de mercancías embarcadas y desembarcadas
3.1.5. Tráfico exterior y de cabotaje
3.1.6. Tráfico de cabotaje más exterior
3.1.7 Mercancías en cabotaje
3.1.8. Mercancías en exterior
3.1.9. Mercancías en cabotaje y exterior
3.1.10. Pesca capturada. Toneladas y valor en primera venta
3.1.11. Avituallamientos y Tráfico interior
3.1.12. Clasificación de las mercancías por áreas y países de origen y destino (incluido tránsito)
3.1.13. Países de origen y destino
3.1.14. Clasificación por su naturaleza
3.1.15. Mercancías transbordadas
3.1.16. Clasificación de las mercancías por el medio de transporte de entrada o salida del puerto
3.1.17. Tráfico de contenedores
3.2. Tráfico de buques
3.3. Tráfico de pasaje
3.4. Desglose estadístico de las Autoridades Portuarias

Grupo siderometalúrgico / *Iron, steel and metallurgical goods group*

13. Productos siderúrgicos (Toneladas) *Iron products (Tonnes)*

	CABOTAJE *DOMESTIC*				EXTERIOR *FOREIGN*				TRÁNSITO TOTAL *TOTAL TRANSIT*	TRÁFICO TOTAL *TOTAL TRAFFIC*
	Embarcadas *Loaded*	Desembarcadas *Unloaded*	Tránsito *Transit*	Total *Total*	Embarcadas *Loaded*	Desembarcadas *Unloaded*	Tránsito *Transit*	Total *Total*		
A Coruña	5.178	28.426	–	33.604	405.275	459.200	–	864.475	–	898.079
Alicante	8.552	169	260	8.981	2.511	24.035	3.538	30.084	3.798	35.267
Almería	482	–	–	482	810	1.029	–	1.839	–	2.321
Avilés	11	–	–	11	690.574	133.811	–	824.385	–	824.397
Bahía de Algeciras	55.822	179.942	234.886	470.650	1.016.559	763.831	1.260.822	3.041.212	1.495.708	2.016.154
Bahía de Cádiz	729	30	–	759	29.926	11.541	–	41.467	–	42.226
Baleares	4.661	41.473	–	46.134	–	–	–	–	–	46.134
Barcelona	33.541	4.384	–	37.925	1.070.742	527.665	132.492	1.730.899	132.492	1.636.333
Bilbao	39.363	2.450	1.037	42.850	1.067.637	1.643.787	1.478	2.712.902	2.515	2.753.237
Cartagena	146	180	–	326	5.493	62.776	–	68.269	–	68.595
Castellón	–	–	–	–	13.988	13.656	2.018	29.662	2.018	27.644
Ceuta	27	3.118	–	3.145	–	–	–	–	–	3.145
Ferrol-San Cibrao	–	–	–	–	414.194	4.007	–	418.201	–	418.201
Gijón	902	67	–	969	490.894	116.775	–	607.669	–	608.638
Huelva	1.736	21	–	1.757	17.976	–	–	17.976	–	19.733
Las Palmas	9.252	40.596	2.520	52.368	103.222	114.558	210.771	428.551	213.291	267.628
Málaga	4.706	67	3	4.776	6.971	10.601	13.053	30.625	13.056	22.345
Marín y Ría de Pontevedra	256	1.189	1.015	2.460	5.424	230.297	5.424	241.145	6.439	237.166
Melilla	52	3.336	–	3.388	–	144	–	144	–	3.532
Motril	185	–	–	185	368	72	–	440	–	625
Pasaia	4.667	4.804	4.804	14.275	777.206	388.479	6.454	1.172.139	11.258	1.175.156
Sta. C. de Tenerife	4.645	34.068	3.717	42.430	287	7.834	161	8.282	3.878	46.834
Santander	579	–	–	579	336.406	69.915	–	406.321	–	406.900
Sevilla	20.442	4.704	–	25.146	765.325	77.901	–	843.226	–	868.372
Tarragona	1.888	8.261	8.438	18.587	39.163	239.041	12.027	290.231	20.465	288.353
Valencia	7.549	16.600	13.913	38.062	142.622	162.113	184.095	488.830	198.008	328.884
Vigo	7.820	732	8.268	16.820	16.646	45.401	10.947	72.994	19.215	70.599
Vilagarcía	8.039	95	–	8.134	65	–	–	65	–	8.199
TOTAL	**221.230**	**374.712**	**278.861**	**874.803**	**7.420.284**	**5.108.469**	**1.843.280**	**14.372.033**	**2.122.141**	**13.124.697**

3.1. Tráfico de mercancías
3.1.1. Resumen general del tráfico del Sistema Portuario
3.1.2. Tráfico portuario total
3.1.3. Otros datos de tráfico
3.1.4. Tráfico de mercancías embarcadas y desembarcadas
3.1.5. Tráfico exterior y de cabotaje
3.1.6. Tráfico de cabotaje más exterior
3.1.7 Mercancías en cabotaje
3.1.8. Mercancías en exterior
3.1.9. Mercancías en cabotaje y exterior
3.1.10. Pesca capturada. Toneladas y valor en primera venta
3.1.11. Avituallamientos y Tráfico interior
3.1.12. Clasificación de las mercancías por áreas y países de origen y destino (incluido tránsito)
3.1.13. Países de origen y destino
3.1.14. Clasificación por su naturaleza
3.1.15. Mercancías transbordadas
3.1.16. Clasificación de las mercancías por el medio de transporte de entrada o salida del puerto
3.1.17. Tráfico de contenedores
3.2. Tráfico de buques
3.3. Tráfico de pasaje
3.4. Desglose estadístico de las Autoridades Portuarias

Grupo siderometalúrgico / *Iron, steel and metallurgical goods group*

36. Otros productos metalúrgicos (Toneladas) / *Other metallurgic products (Tonnes)*

	CABOTAJE *DOMESTIC*				EXTERIOR *FOREIGN*				TRÁNSITO TOTAL *TOTAL TRANSIT*	TRÁFICO TOTAL *TOTAL TRAFFIC*
	Embarcadas *Loaded*	Desembarcadas *Unloaded*	Tránsito *Transit*	Total *Total*	Embarcadas *Loaded*	Desembarcadas *Unloaded*	Tránsito *Transit*	Total *Total*		
A Coruña	–	–	–	–	–	72	–	72	–	72
Alicante	790	2	3	795	866	–	–	866	3	1.658
Almería	76	20	–	96	4.790	31	–	4.821	–	4.917
Avilés	–	–	–	–	246.814	2.471	–	249.285	–	249.285
Bahía de Algeciras	39.983	26.205	65.723	131.911	439.756	483.740	786.698	1.710.194	852.421	989.684
Bahía de Cádiz	90	–	–	90	4.115	7.213	–	11.328	–	11.418
Baleares	1.493	3.788	–	5.281	–	–	–	–	–	5.281
Barcelona	2.557	457	–	3.014	60.033	100.212	20.559	180.804	20.559	163.258
Bilbao	1.730	415	182	2.327	36.978	71.744	376	109.098	558	110.867
Cartagena	–	–	–	–	1.130	7.432	–	8.562	–	8.562
Castellón	–	–	–	–	1.325	746	178	2.249	178	2.071
Ceuta	7	373	–	380	–	–	–	–	–	380
Ferrol-San Cibrao	–	–	–	–	54.212	–	–	54.212	–	54.212
Gijón	528	–	–	528	120.606	2.514	–	123.120	–	123.648
Huelva	37	–	–	37	67.226	–	–	67.226	–	67.263
Las Palmas	1.527	7.616	744	9.887	55.052	53.491	107.786	216.329	108.530	117.686
Málaga	299	5	–	304	7.921	6.734	12.491	27.146	12.491	14.959
Marín y Ría de Pontevedra	529	143	152	824	171	152	152	475	304	995
Melilla	25	375	–	400	–	914	–	914	–	1.314
Motril	55	–	–	55	228	–	–	228	–	283
Pasaia	–	–	–	–	460	–	–	460	–	460
Sta. C. de Tenerife	2.234	7.839	234	10.307	20	16.918	15.168	32.106	15.402	27.011
Santander	–	–	–	–	3.891	1.097	–	4.988	–	4.988
Sevilla	6.491	218	–	6.709	2.501	2.646	–	5.147	–	11.856
Tarragona	206	66	259	531	3.322	5.183	6.796	15.301	7.055	8.777
Valencia	20.267	6.783	21.921	48.971	243.718	270.322	415.981	930.021	437.902	541.090
Vigo	366	60	60	486	4.537	71.038	84	75.659	144	76.001
Vilagarcía	1.672	–	–	1.672	–	93.773	–	93.773	–	95.445
TOTAL	**80.962**	**54.365**	**89.278**	**224.605**	**1.359.672**	**1.198.443**	**1.366.269**	**3.924.384**	**1.455.547**	**2.693.441**

3.1. Tráfico de mercancías
3.1.1. Resumen general del tráfico del Sistema Portuario
3.1.2. Tráfico portuario total
3.1.3. Otros datos de tráfico
3.1.4. Tráfico de mercancías embarcadas y desembarcadas
3.1.5. Tráfico exterior y de cabotaje
3.1.6. Tráfico de cabotaje más exterior
3.1.7 Mercancías en cabotaje
3.1.8. Mercancías en exterior
3.1.9. Mercancías en cabotaje y exterior
3.1.10. Pesca capturada. Toneladas y valor en primera venta
3.1.11. Avituallamientos y Tráfico interior
3.1.12. Clasificación de las mercancías por áreas y países de origen y destino (incluido tránsito)
3.1.13. Países de origen y destino
3.1.14. Clasificación por su naturaleza
3.1.15. Mercancías transbordadas
3.1.16. Clasificación de las mercancías por el medio de transporte de entrada o salida del puerto
3.1.17. Tráfico de contenedores
3.2. Tráfico de buques
3.3. Tráfico de pasaje
3.4. Desglose estadístico de las Autoridades Portuarias

Grupo Minerales no metálicos / | *Non-metallic minerals group*

25. Sal común (Toneladas) | *Salt (Tonnes)*

	CABOTAJE *DOMESTIC*				EXTERIOR *FOREIGN*				TRÁNSITO TOTAL *TOTAL TRANSIT*	TRÁFICO TOTAL *TOTAL TRAFFIC*
	Embarcadas *Loaded*	Desembarcadas *Unloaded*	Tránsito *Transit*	Total *Total*	Embarcadas *Loaded*	Desembarcadas *Unloaded*	Tránsito *Transit*	Total *Total*		
A Coruña	–	–	–	–	–	–	–	–	–	–
Alicante	9.528	25	96	9.649	113	–	–	113	96	9.666
Almería	956	–	–	956	24.649	–	–	24.649	–	25.605
Avilés	–	–	–	–	–	–	–	–	–	–
Bahía de Algeciras	5.366	73.217	78.583	157.166	593.811	527.666	1.112.740	2.234.217	1.191.323	1.200.060
Bahía de Cádiz	10	–	–	10	103.694	24	–	103.718	–	103.728
Baleares	11.825	15.633	–	27.458	34.550	–	–	34.550	–	62.008
Barcelona	4.544	20.457	–	25.001	82.202	13.237	1.449	96.888	1.449	120.440
Bilbao	991	–	243	1.234	9.159	781	243	10.183	486	10.931
Cartagena	822	–	–	822	174	119	–	293	–	1.115
Castellón	–	–	–	–	87	–	–	87	–	87
Ceuta	–	24	–	24	–	–	–	–	–	24
Ferrol-San Cibrao	–	–	–	–	–	–	–	–	–	–
Gijón	–	–	–	–	–	–	–	–	–	–
Huelva	–	–	–	–	59.155	–	–	59.155	–	59.155
Las Palmas	496	7.393	1.004	8.893	6.148	6.133	11.962	24.243	12.966	20.170
Málaga	105	540	540	1.185	3.009	2.515	5.452	10.976	5.992	6.169
Marín y Ría de Pontevedra	–	40.545	–	40.545	3	–	–	3	–	40.548
Melilla	–	1.394	–	1.394	–	–	–	–	–	1.394
Motril	431	–	–	431	–	–	–	–	–	431
Pasaia	–	–	–	–	–	14.412	–	14.412	–	14.412
Sta. C. de Tenerife	55	6.633	96	6.784	1	482	–	483	96	7.171
Santander	–	–	–	–	–	–	–	–	–	–
Sevilla	–	–	–	–	–	–	–	–	–	–
Tarragona	277	46	117	440	85.893	9.153	18.277	113.323	18.394	95.369
Valencia	10.103	2.553	2.955	15.611	72.137	67.763	125.485	265.385	128.440	152.556
Vigo	–	6.464	22	6.486	22	538	22	582	44	7.024
Vilagarcía	–	–	–	–	–	–	–	–	–	–
TOTAL	**45.509**	**174.924**	**83.656**	**304.089**	**1.074.807**	**642.823**	**1.275.630**	**2.993.260**	**1.359.286**	**1.938.063**

3.1. Tráfico de mercancías
3.1.1. Resumen general del tráfico del Sistema Portuario
3.1.2. Tráfico portuario total
3.1.3. Otros datos de tráfico
3.1.4. Tráfico de mercancías embarcadas y desembarcadas
3.1.5. Tráfico exterior y de cabotaje
3.1.6. Tráfico de cabotaje más exterior
3.1.7 Mercancías en cabotaje
3.1.8. Mercancías en exterior
3.1.9. Mercancías en cabotaje y exterior
3.1.10. Pesca capturada. Toneladas y valor en primera venta
3.1.11. Avituallamientos y Tráfico interior
3.1.12. Clasificación de las mercancías por áreas y países de origen y destino (incluido tránsito)
3.1.13. Países de origen y destino
3.1.14. Clasificación por su naturaleza
3.1.15. Mercancías transbordadas
3.1.16. Clasificación de las mercancías por el medio de transporte de entrada o salida del puerto
3.1.17. Tráfico de contenedores
3.2. Tráfico de buques
3.3. Tráfico de pasaje
3.4. Desglose estadístico de las Autoridades Portuarias

Grupo Minerales no metálicos / | *Non-metallic minerals group*

52. Otros minerales no metálicos (Toneladas) | *Other non-metallic minerals (Tonnes)*

	CABOTAJE *DOMESTIC*				EXTERIOR *FOREIGN*				TRÁNSITO TOTAL *TOTAL TRANSIT*	TRÁFICO TOTAL *TOTAL TRAFFIC*
	Embarcadas *Loaded*	Desembarcadas *Unloaded*	Tránsito *Transit*	Total *Total*	Embarcadas *Loaded*	Desembarcadas *Unloaded*	Tránsito *Transit*	Total *Total*		
A Coruña	28.790	–	–	28.790	316.865	92	–	316.957	–	345.747
Alicante	873	17.407	–	18.280	23.207	4.263	–	27.470	–	45.750
Almería	28.829	47.432	–	76.261	56.341	43.507	–	99.848	–	176.109
Avilés	37.258	–	–	37.258	153.234	11.573	–	164.807	–	202.065
Bahía de Algeciras	5.098	4.851	9.836	19.785	70.591	58.801	93.472	222.864	103.308	139.341
Bahía de Cádiz	16.239	40	–	16.279	43.170	779	–	43.949	–	60.228
Baleares	4.723	28.818	–	33.541	–	–	–	–	–	33.541
Barcelona	5.031	28.976	–	34.007	105.476	105.535	23.803	234.814	23.803	245.018
Bilbao	9.287	44.978	566	54.831	154.447	159.106	566	314.119	1.132	367.818
Cartagena	153	–	–	153	205.419	14.729	–	220.148	–	220.301
Castellón	–	71.695	–	71.695	150.488	1.871.764	–	2.022.252	–	2.093.947
Ceuta	–	–	–	–	–	–	–	–	–	–
Ferrol-San Cibrao	13.484	–	–	13.484	–	–	–	–	–	13.484
Gijón	2.710	13.933	–	16.643	718.491	42.414	–	760.905	–	777.548
Huelva	148.384	–	–	148.384	394.935	–	–	394.935	–	543.318
Las Palmas	932	18.323	1.297	20.552	36.102	122.946	72.067	231.115	73.364	178.303
Málaga	19.185	900	–	20.085	106.890	9.295	306	116.491	306	136.270
Marín y Ría de Pontevedra	91	–	–	91	24	48	–	72	–	163
Melilla	901	444	–	1.345	20	–	–	20	–	1.365
Motril	13.166	–	–	13.166	167.286	15.481	–	182.767	–	195.933
Pasaia	–	–	–	–	–	–	–	–	–	–
Sta. C. de Tenerife	4.213	30.467	63	34.743	–	16.103	–	16.103	63	50.783
Santander	–	17.249	–	17.249	71.467	8.574	–	80.041	–	97.290
Sevilla	1.410	938	–	2.348	7.498	2.265	–	9.763	–	12.111
Tarragona	3.546	14.508	3.360	21.414	29.746	57.317	7.335	94.398	10.695	105.117
Valencia	37.260	48.028	32.235	117.523	262.786	273.526	240.101	776.413	272.336	621.600
Vigo	–	21	21	42	5.587	1.358	21	6.966	42	6.966
Vilagarcía	–	–	–	–	–	–	–	–	–	–
TOTAL	**381.563**	**389.008**	**47.378**	**817.949**	**3.080.070**	**2.819.476**	**437.671**	**6.337.217**	**485.049**	**6.670.116**

3.1. Tráfico de mercancías
3.1.1. Resumen general del tráfico del Sistema Portuario
3.1.2. Tráfico portuario total
3.1.3. Otros datos de tráfico
3.1.4. Tráfico de mercancías embarcadas y desembarcadas
3.1.5. Tráfico exterior y de cabotaje
3.1.6. Tráfico de cabotaje más exterior
3.1.7 Mercancías en cabotaje
3.1.8. Mercancías en exterior
3.1.9. Mercancías en cabotaje y exterior
3.1.10. Pesca capturada. Toneladas y valor en primera venta
3.1.11. Avituallamientos y Tráfico interior
3.1.12. Clasificación de las mercancías por áreas y países de origen y destino (incluido tránsito)
3.1.13. Países de origen y destino
3.1.14. Clasificación por su naturaleza
3.1.15. Mercancías transbordadas
3.1.16. Clasificación de las mercancías por el medio de transporte de entrada o salida del puerto
3.1.17. Tráfico de contenedores
3.2. Tráfico de buques
3.3. Tráfico de pasaje
3.4. Desglose estadístico de las Autoridades Portuarias

Grupo abonos / *Fertilizer group*

14. Fosfatos (Toneladas) *Phosphates (Tonnes)*

	CABOTAJE *DOMESTIC*				EXTERIOR *FOREIGN*				TRÁNSITO TOTAL *TOTAL TRANSIT*	TRÁFICO TOTAL *TOTAL TRAFFIC*
	Embarcadas *Loaded*	Desembarcadas *Unloaded*	Tránsito *Transit*	Total *Total*	Embarcadas *Loaded*	Desembarcadas *Unloaded*	Tránsito *Transit*	Total *Total*		
A Coruña	–	–	–	–	–	–	–	–	–	–
Alicante	9	–	–	9	–	–	–	–	–	9
Almería	–	–	–	–	–	–	–	–	–	–
Avilés	–	–	–	–	–	84.190	–	84.190	–	84.190
Bahía de Algeciras	65	143	208	416	3.865	3.987	7.770	15.622	7.978	8.060
Bahía de Cádiz	–	–	–	–	–	–	–	–	–	–
Baleares	–	30	–	30	–	–	–	–	–	30
Barcelona	36	–	–	36	1.899	1.558	2.612	6.069	2.612	3.492
Bilbao	–	–	–	–	1.448	15.332	–	16.780	–	16.780
Cartagena	–	–	–	–	–	–	–	–	–	–
Castellón	–	–	–	–	–	54.994	–	54.994	–	54.994
Ceuta	–	–	–	–	–	–	–	–	–	–
Ferrol-San Cibrao	–	–	–	–	–	–	–	–	–	–
Gijón	66	–	–	66	–	–	–	–	–	66
Huelva	–	–	–	–	–	4.447	–	4.447	–	4.447
Las Palmas	–	114	–	114	17.213	17.015	34.146	68.374	34.146	34.342
Málaga	–	–	–	–	–	–	–	–	–	–
Marín y Ría de Pontevedra	–	–	–	–	–	–	–	–	–	–
Melilla	–	–	–	–	–	–	–	–	–	–
Motril	–	–	–	–	–	18.553	–	18.553	–	18.553
Pasaia	–	4.000	–	4.000	768	16.977	–	17.745	–	21.745
Sta. C. de Tenerife	–	472	–	472	–	–	–	–	–	472
Santander	–	–	–	–	64	25	–	89	–	89
Sevilla	–	–	–	–	–	4.560	–	4.560	–	4.560
Tarragona	20	–	–	20	24	93.447	–	93.471	–	93.491
Valencia	192	229	310	731	1.875	1.655	2.974	6.504	3.284	3.951
Vigo	49	–	49	98	–	71	49	120	98	120
Vilagarcía	–	–	–	–	–	14.295	–	14.295	–	14.295
TOTAL	**437**	**4.988**	**567**	**5.992**	**27.156**	**331.106**	**47.551**	**405.813**	**48.118**	**363.686**

3.1. Tráfico de mercancías
3.1.1. Resumen general del tráfico del Sistema Portuario
3.1.2. Tráfico portuario total
3.1.3. Otros datos de tráfico
3.1.4. Tráfico de mercancías embarcadas y desembarcadas
3.1.5. Tráfico exterior y de cabotaje
3.1.6. Tráfico de cabotaje más exterior
3.1.7 Mercancías en cabotaje
3.1.8. Mercancías en exterior
3.1.9. Mercancías en cabotaje y exterior
3.1.10. Pesca capturada. Toneladas y valor en primera venta
3.1.11. Avituallamientos y Tráfico interior
3.1.12. Clasificación de las mercancías por áreas y países de origen y destino (incluido tránsito)
3.1.13. Países de origen y destino
3.1.14. Clasificación por su naturaleza
3.1.15. Mercancías transbordadas
3.1.16. Clasificación de las mercancías por el medio de transporte de entrada o salida del puerto
3.1.17. Tráfico de contenedores
3.2. Tráfico de buques
3.3. Tráfico de pasaje
3.4. Desglose estadístico de las Autoridades Portuarias

Grupo abonos / *Fertilizer group*

15. Potasas (Toneladas) | *Potash (Tonnes)*

	CABOTAJE *DOMESTIC*				EXTERIOR *FOREIGN*				TRÁNSITO TOTAL *TOTAL TRANSIT*	TRÁFICO TOTAL *TOTAL TRAFFIC*
	Embarcadas *Loaded*	Desembarcadas *Unloaded*	Tránsito *Transit*	Total *Total*	Embarcadas *Loaded*	Desembarcadas *Unloaded*	Tránsito *Transit*	Total *Total*		
A Coruña	–	–	–	–	–	27	–	27	–	27
Alicante	495	–	–	495	–	8.496	–	8.496	–	8.991
Almería	–	–	–	–	–	–	–	–	–	–
Avilés	–	–	–	–	–	–	–	–	–	–
Bahía de Algeciras	–	543	543	1.086	4.770	3.383	7.297	15.450	7.840	8.696
Bahía de Cádiz	2.050	–	–	2.050	9.521	59.817	7.930	77.268	7.930	71.388
Baleares	–	805	–	805	–	–	–	–	–	805
Barcelona	6.547	–	–	6.547	652.955	923	46	653.924	46	660.424
Bilbao	–	–	–	–	114	96	–	210	–	210
Cartagena	–	–	–	–	4	27.014	–	27.018	–	27.018
Castellón	–	3.000	–	3.000	2.301	25.324	2.001	29.626	2.001	30.625
Ceuta	–	11	–	11	–	–	–	–	–	11
Ferrol-San Cibrao	–	–	–	–	–	–	–	–	–	–
Gijón	–	–	–	–	–	–	–	–	–	–
Huelva	–	22.247	–	22.247	–	18.145	–	18.145	–	40.392
Las Palmas	1	286	–	287	3.842	4.089	7.684	15.615	7.684	8.218
Málaga	–	–	–	–	182	–	–	182	–	182
Marín y Ría de Pontevedra	–	–	–	–	–	–	–	–	–	–
Melilla	–	–	–	–	–	–	–	–	–	–
Motril	–	2.057	–	2.057	–	10.867	–	10.867	–	12.924
Pasaia	–	–	–	–	–	60.808	–	60.808	–	60.808
Sta. C. de Tenerife	–	336	–	336	–	1.854	–	1.854	–	2.190
Santander	–	–	–	–	–	4.336	–	4.336	–	4.336
Sevilla	–	–	–	–	–	31.857	–	31.857	–	31.857
Tarragona	16.634	–	72	16.706	98.379	10.439	96	108.914	168	125.452
Valencia	1.237	689	1.891	3.817	13.453	18.360	24.890	56.703	26.781	33.739
Vigo	24	–	24	48	–	596	24	620	48	620
Vilagarcía	–	–	–	–	–	–	–	–	–	–
TOTAL	**26.988**	**29.974**	**2.530**	**59.492**	**785.521**	**286.431**	**49.968**	**1.121.920**	**52.498**	**1.128.913**

3.1. Tráfico de mercancías
3.1.1. Resumen general del tráfico del Sistema Portuario
3.1.2. Tráfico portuario total
3.1.3. Otros datos de tráfico
3.1.4. Tráfico de mercancías embarcadas y desembarcadas
3.1.5. Tráfico exterior y de cabotaje
3.1.6. Tráfico de cabotaje más exterior
3.1.7 Mercancías en cabotaje
3.1.8. Mercancías en exterior
3.1.9. Mercancías en cabotaje y exterior
3.1.10. Pesca capturada. Toneladas y valor en primera venta
3.1.11. Avituallamientos y Tráfico interior
3.1.12. Clasificación de las mercancías por áreas y países de origen y destino (incluido tránsito)
3.1.13. Países de origen y destino
3.1.14. Clasificación por su naturaleza
3.1.15. Mercancías transbordadas
3.1.16. Clasificación de las mercancías por el medio de transporte de entrada o salida del puerto
3.1.17. Tráfico de contenedores
3.2. Tráfico de buques
3.3. Tráfico de pasaje
3.4. Desglose estadístico de las Autoridades Portuarias

Grupo abonos / | *Fertilizer group*

16. Abonos naturales y artificiales (Toneladas) | *Natural and artificial fertilizers (Tonnes)*

	CABOTAJE *DOMESTIC*				EXTERIOR *FOREIGN*				TRÁNSITO TOTAL *TOTAL TRANSIT*	TRÁFICO TOTAL *TOTAL TRAFFIC*
	Embarcadas *Loaded*	Desembarcadas *Unloaded*	Tránsito *Transit*	Total *Total*	Embarcadas *Loaded*	Desembarcadas *Unloaded*	Tránsito *Transit*	Total *Total*		
A Coruña	–	9.888	–	9.888	–	26.662	–	26.662	–	36.550
Alicante	5.005	3.493	373	8.871	53	65.509	–	65.562	373	74.060
Almería	39	1.653	–	1.692	773	80.745	–	81.518	–	83.210
Avilés	25.558	–	–	25.558	249.141	25.335	–	274.476	–	300.034
Bahía de Algeciras	8.159	8.467	16.457	33.083	115.298	109.090	206.965	431.353	223.422	241.014
Bahía de Cádiz	92	–	–	92	16.573	76.552	3.540	96.665	3.540	93.217
Baleares	886	22.981	–	23.867	–	1.897	–	1.897	–	25.764
Barcelona	4.671	612	–	5.283	43.507	56.891	15.077	115.475	15.077	105.681
Bilbao	584	29.635	–	30.219	6.034	62.450	–	68.484	–	98.703
Cartagena	1.009	9.322	–	10.331	2.237	125.208	–	127.445	–	137.776
Castellón	35.153	15.883	–	51.036	105.558	168.025	2.046	275.629	2.046	324.619
Ceuta	–	2	–	2	–	–	–	–	–	2
Ferrol-San Cibrao	–	–	–	–	–	12.329	–	12.329	–	12.329
Gijón	654	15	–	669	21	84.211	–	84.232	–	84.901
Huelva	107.998	–	–	107.998	75.691	40.649	–	116.341	–	224.339
Las Palmas	3.135	8.577	340	12.052	42.718	55.309	85.947	183.974	86.287	109.739
Málaga	82	24.878	26	24.986	2.028	11.182	2.509	15.719	2.535	38.170
Marín y Ría de Pontevedra	25	–	–	25	–	–	–	–	–	25
Melilla	–	51	–	51	–	–	–	–	–	51
Motril	2	3.072	–	3.074	10.395	126.390	–	136.785	–	139.859
Pasaia	–	10.357	–	10.357	–	111.952	–	111.952	–	122.309
Sta. C. de Tenerife	6.085	21.064	653	27.802	140	18.405	484	19.029	1.137	45.694
Santander	–	8.300	–	8.300	–	295.510	–	295.510	–	303.810
Sevilla	2.237	24.287	–	26.524	–	441.755	–	441.755	–	468.279
Tarragona	1.933	14.941	1.917	18.791	2.700	171.958	4.310	178.968	6.227	191.532
Valencia	71.818	37.845	29.210	138.873	443.188	485.067	232.965	1.161.220	262.175	1.037.918
Vigo	388	–	388	776	193	4.423	506	5.122	894	5.004
Vilagarcía	81	–	–	81	–	76.396	–	76.396	–	76.477
TOTAL	**275.594**	**255.323**	**49.364**	**580.281**	**1.116.248**	**2.733.900**	**554.349**	**4.404.498**	**603.713**	**4.381.066**

3.1. Tráfico de mercancías
3.1.1. Resumen general del tráfico del Sistema Portuario
3.1.2. Tráfico portuario total
3.1.3. Otros datos de tráfico
3.1.4. Tráfico de mercancías embarcadas y desembarcadas
3.1.5. Tráfico exterior y de cabotaje
3.1.6. Tráfico de cabotaje más exterior
3.1.7 Mercancías en cabotaje
3.1.8. Mercancías en exterior
3.1.9. Mercancías en cabotaje y exterior
3.1.10. Pesca capturada. Toneladas y valor en primera venta
3.1.11. Avituallamientos y Tráfico interior
3.1.12. Clasificación de las mercancías por áreas y países de origen y destino (incluido tránsito)
3.1.13. Países de origen y destino
3.1.14. Clasificación por su naturaleza
3.1.15. Mercancías transbordadas
3.1.16. Clasificación de las mercancías por el medio de transporte de entrada o salida del puerto
3.1.17. Tráfico de contenedores
3.2. Tráfico de buques
3.3. Tráfico de pasaje
3.4. Desglose estadístico de las Autoridades Portuarias

Grupo productos químicos / | *Chemical products group*

17. Productos químicos (Toneladas) | *Chemical products (Tonnes)*

	CABOTAJE *DOMESTIC*				EXTERIOR *FOREIGN*				TRÁNSITO TOTAL *TOTAL TRANSIT*	TRÁFICO TOTAL *TOTAL TRAFFIC*
	Embarcadas *Loaded*	Desembarcadas *Unloaded*	Tránsito *Transit*	Total *Total*	Embarcadas *Loaded*	Desembarcadas *Unloaded*	Tránsito *Transit*	Total *Total*		
A Coruña	–	7.903	–	7.903	5.130	24.999	–	30.129	–	38.032
Alicante	40.728	2.171	553	43.452	14.110	52.922	82	67.114	635	109.931
Almería	5.709	1.025	–	6.734	11.873	5.448	–	17.321	–	24.055
Avilés	81.448	27.248	–	108.696	290.932	311.820	–	602.752	–	711.448
Bahía de Algeciras	184.750	224.670	368.917	778.337	2.333.861	1.807.185	3.400.093	7.541.139	3.769.010	4.550.466
Bahía de Cádiz	5.485	359	–	5.844	90.772	21.860	–	112.632	–	118.476
Baleares	24.132	67.913	–	92.045	–	–	–	–	–	92.045
Barcelona	192.022	96.958	22	289.002	2.045.503	1.898.280	533.845	4.477.628	533.867	4.232.762
Bilbao	15.332	12.241	609	28.182	1.005.460	622.366	667	1.628.493	1.276	1.655.399
Cartagena	72.920	276.722	2	349.644	213.571	113.915	–	327.486	2	677.128
Castellón	81	73.400	48	73.529	372.911	440.862	2.363	816.136	2.411	887.254
Ceuta	4.060	8.794	–	12.854	–	–	–	–	–	12.854
Ferrol-San Cibrao	24.132	67.309	–	91.441	26.440	182.847	–	209.287	–	300.728
Gijón	1.111	230	–	1.341	28.264	15.051	–	43.315	–	44.656
Huelva	378.512	228.576	–	607.088	1.021.728	365.201	–	1.386.929	–	1.994.017
Las Palmas	47.738	182.593	12.917	243.248	338.568	338.555	664.036	1.341.159	676.953	907.454
Málaga	17.315	285	198	17.798	33.226	22.193	37.192	92.611	37.390	73.019
Marín y Ría de Pontevedra	1.520	726	–	2.246	520	289	–	809	–	3.055
Melilla	89	17.672	–	17.761	–	425	–	425	–	18.186
Motril	6.222	–	–	6.222	943	30.444	–	31.387	–	37.609
Pasaia	–	3.233	–	3.233	7.393	–	–	7.393	–	10.626
Sta. C. de Tenerife	16.741	155.281	1.204	173.226	1.400	12.246	90	13.736	1.294	185.668
Santander	25.782	–	–	25.782	591.515	55.855	–	647.370	–	673.152
Sevilla	84.724	20.292	–	105.016	1.402	75.839	–	77.241	–	182.257
Tarragona	63.161	95.385	14.463	173.009	849.673	888.338	62.868	1.800.879	77.331	1.896.557
Valencia	277.338	321.435	431.550	1.030.323	3.373.394	2.759.189	4.173.567	10.306.150	4.605.117	6.731.356
Vigo	8.692	468	537	9.697	58.284	50.099	1.541	109.924	2.078	117.543
Vilagarcía	28.347	2.513	20.603	51.463	37.851	113.333	37.740	188.924	58.343	182.044
TOTAL	**1.608.091**	**1.895.402**	**851.623**	**4.355.116**	**12.754.724**	**10.209.561**	**8.914.084**	**31.878.369**	**9.765.707**	**26.467.777**

3.1. Tráfico de mercancías
3.1.1. Resumen general del tráfico del Sistema Portuario
3.1.2. Tráfico portuario total
3.1.3. Otros datos de tráfico
3.1.4. Tráfico de mercancías embarcadas y desembarcadas
3.1.5. Tráfico exterior y de cabotaje
3.1.6. Tráfico de cabotaje más exterior
3.1.7 Mercancías en cabotaje
3.1.8. Mercancías en exterior
3.1.9. Mercancías en cabotaje y exterior
3.1.10. Pesca capturada. Toneladas y valor en primera venta
3.1.11. Avituallamientos y Tráfico interior
3.1.12. Clasificación de las mercancías por áreas y países de origen y destino (incluido tránsito)
3.1.13. Países de origen y destino
3.1.14. Clasificación por su naturaleza
3.1.15. Mercancías transbordadas
3.1.16. Clasificación de las mercancías por el medio de transporte de entrada o salida del puerto
3.1.17. Tráfico de contenedores
3.2. Tráfico de buques
3.3. Tráfico de pasaje
3.4. Desglose estadístico de las Autoridades Portuarias

Grupo materiales de construcción / | *Construction materials group*

5. Asfalto (Toneladas) | *Asphalt (Tonnes)*

	CABOTAJE *DOMESTIC*				EXTERIOR *FOREIGN*				TRÁNSITO TOTAL *TOTAL TRANSIT*	TRÁFICO TOTAL *TOTAL TRAFFIC*
	Embarcadas *Loaded*	Desembarcadas *Unloaded*	Tránsito *Transit*	Total *Total*	Embarcadas *Loaded*	Desembarcadas *Unloaded*	Tránsito *Transit*	Total *Total*		
A Coruña	–	–	–	–	–	–	–	–	–	–
Alicante	419	–	23	442	31	–	–	31	23	450
Almería	1	–	–	1	–	–	–	–	–	1
Avilés	–	–	–	–	–	–	–	–	–	–
Bahía de Algeciras	19	16	35	70	2.359	1.184	3.502	7.045	3.537	3.578
Bahía de Cádiz	512	–	–	512	–	3.502	3.502	7.004	3.502	4.014
Baleares	2.694	11.442	–	14.136	–	–	–	–	–	14.136
Barcelona	772	–	–	772	5.064	141	282	5.487	282	5.976
Bilbao	24	–	–	24	–	–	–	–	–	24
Cartagena	–	–	–	–	–	–	–	–	–	–
Castellón	–	–	–	–	–	–	–	–	–	–
Ceuta	75	52	–	127	–	–	–	–	–	127
Ferrol-San Cibrao	–	–	–	–	–	–	–	–	–	–
Gijón	–	–	–	–	–	–	–	–	–	–
Huelva	–	–	–	–	–	–	–	–	–	–
Las Palmas	122	405	201	728	1.033	862	1.862	3.757	2.063	2.422
Málaga	42	–	–	42	–	–	–	–	–	42
Marín y Ría de Pontevedra	–	–	–	–	–	–	–	–	–	–
Melilla	–	26	–	26	–	–	–	–	–	26
Motril	–	–	–	–	–	–	–	–	–	–
Pasaia	–	–	–	–	–	–	–	–	–	–
Sta. C. de Tenerife	14.923	25.781	–	40.704	35.412	–	–	35.412	–	76.116
Santander	–	–	–	–	–	–	–	–	–	–
Sevilla	–	–	–	–	–	–	–	–	–	–
Tarragona	–	–	–	–	904	48	96	1.048	96	952
Valencia	–	–	–	–	–	–	–	–	–	–
Vigo	–	–	–	–	–	–	–	–	–	–
Vilagarcía	–	–	–	–	–	–	–	–	–	–
TOTAL	**19.603**	**37.722**	**259**	**57.584**	**44.803**	**5.737**	**9.244**	**59.784**	**9.503**	**107.864**

3.1. Tráfico de mercancías
3.1.1. Resumen general del tráfico del Sistema Portuario
3.1.2. Tráfico portuario total
3.1.3. Otros datos de tráfico
3.1.4. Tráfico de mercancías embarcadas y desembarcadas
3.1.5. Tráfico exterior y de cabotaje
3.1.6. Tráfico de cabotaje más exterior
3.1.7 Mercancías en cabotaje
3.1.8. Mercancías en exterior
3.1.9. Mercancías en cabotaje y exterior
3.1.10. Pesca capturada. Toneladas y valor en primera venta
3.1.11. Avituallamientos y Tráfico interior
3.1.12. Clasificación de las mercancías por áreas y países de origen y destino (incluido tránsito)
3.1.13. Países de origen y destino
3.1.14. Clasificación por su naturaleza
3.1.15. Mercancías transbordadas
3.1.16. Clasificación de las mercancías por el medio de transporte de entrada o salida del puerto
3.1.17. Tráfico de contenedores
3.2. Tráfico de buques
3.3. Tráfico de pasaje
3.4. Desglose estadístico de las Autoridades Portuarias

Grupo materiales de construcción / | *Construction materials group*

18. Cemento y clinker (Toneladas) | *Cement and clinker (Tonnes)*

	CABOTAJE *DOMESTIC*				EXTERIOR *FOREIGN*				TRÁNSITO TOTAL *TOTAL TRANSIT*	TRÁFICO TOTAL *TOTAL TRAFFIC*
	Embarcadas *Loaded*	Desembarcadas *Unloaded*	Tránsito *Transit*	Total *Total*	Embarcadas *Loaded*	Desembarcadas *Unloaded*	Tránsito *Transit*	Total *Total*		
A Coruña	–	64.288	–	64.288	263.936	31.773	–	295.709	–	359.997
Alicante	798	–	24	822	646.589	130.944	–	777.533	24	778.331
Almería	231.813	–	–	231.813	812.834	–	–	812.834	–	1.044.647
Avilés	19.634	–	–	19.634	422.130	–	–	422.130	–	441.764
Bahía de Algeciras	3.251	8.161	11.412	22.824	14.023	11.366	24.033	49.422	35.445	36.801
Bahía de Cádiz	473	–	–	473	233.545	19.422	–	252.967	–	253.440
Baleares	85.673	142.737	–	228.410	149.197	42.572	–	191.769	–	420.179
Barcelona	40.924	8.569	–	49.493	1.260.295	7.378	13.764	1.281.437	13.764	1.317.166
Bilbao	1	–	–	1	231.613	1.064	1.134	233.811	1.134	232.678
Cartagena	–	135.729	–	135.729	5.033	68.665	–	73.698	–	209.427
Castellón	–	–	–	–	10.562	21.000	–	31.562	–	31.562
Ceuta	–	23.492	–	23.492	–	–	–	–	–	23.492
Ferrol-San Cibrao	–	5.003	–	5.003	–	–	–	–	–	5.003
Gijón	377.873	–	–	377.873	694.291	1.792	–	696.083	–	1.073.956
Huelva	251.624	–	–	251.624	170.478	–	–	170.478	–	422.102
Las Palmas	4.583	85.405	3.898	93.886	9.483	8.655	17.923	36.061	21.821	108.126
Málaga	15.534	–	–	15.534	545.222	18.740	–	563.962	–	579.496
Marín y Ría de Pontevedra	–	–	–	–	–	–	–	–	–	–
Melilla	–	26.951	–	26.951	–	–	–	–	–	26.951
Motril	1.513	22.000	–	23.513	115	6.650	–	6.765	–	30.278
Pasaia	–	–	–	–	–	–	–	–	–	–
Sta. C. de Tenerife	21.962	234.853	276	257.091	66.387	45	–	66.432	276	323.247
Santander	–	–	–	–	366.660	4.933	–	371.593	–	371.593
Sevilla	10.083	2	–	10.085	114.916	23.750	–	138.666	–	148.751
Tarragona	–	–	–	–	5.790	648	1.292	7.730	1.292	6.438
Valencia	149.015	36.769	2.333	188.117	612.366	47.646	98.322	758.334	100.655	845.796
Vigo	21	283.110	42	283.173	–	–	–	–	42	283.131
Vilagarcía	–	48.591	–	48.591	–	–	–	–	–	48.591
TOTAL	**1.214.775**	**1.125.660**	**17.985**	**2.358.420**	**6.635.465**	**447.043**	**156.468**	**7.238.976**	**174.453**	**9.422.943**

3.1. Tráfico de mercancías
3.1.1. Resumen general del tráfico del Sistema Portuario
3.1.2. Tráfico portuario total
3.1.3. Otros datos de tráfico
3.1.4. Tráfico de mercancías embarcadas y desembarcadas
3.1.5. Tráfico exterior y de cabotaje
3.1.6. Tráfico de cabotaje más exterior
3.1.7 Mercancías en cabotaje
3.1.8. Mercancías en exterior
3.1.9. Mercancías en cabotaje y exterior
3.1.10. Pesca capturada. Toneladas y valor en primera venta
3.1.11. Avituallamientos y Tráfico interior
3.1.12. Clasificación de las mercancías por áreas y países de origen y destino (incluido tránsito)
3.1.13. Países de origen y destino
3.1.14. Clasificación por su naturaleza
3.1.15. Mercancías transbordadas
3.1.16. Clasificación de las mercancías por el medio de transporte de entrada o salida del puerto
3.1.17. Tráfico de contenedores
3.2. Tráfico de buques
3.3. Tráfico de pasaje
3.4. Desglose estadístico de las Autoridades Portuarias

Grupo materiales de construcción / | *Construction materials group*

20. Materiales de construcción (Toneladas) | *Manufactured building materials (Tonnes)*

	CABOTAJE *DOMESTIC*				EXTERIOR *FOREIGN*				TRÁNSITO TOTAL *TOTAL TRANSIT*	TRÁFICO TOTAL *TOTAL TRAFFIC*
	Embarcadas *Loaded*	Desembarcadas *Unloaded*	Tránsito *Transit*	Total *Total*	Embarcadas *Loaded*	Desembarcadas *Unloaded*	Tránsito *Transit*	Total *Total*		
A Coruña	–	–	–	–	15.246	167	–	15.413	–	15.413
Alicante	30.046	843	878	31.767	203.720	5.115	58	208.893	936	239.724
Almería	58.571	452	–	59.023	528.594	1.231	–	529.825	–	588.848
Avilés	302	–	–	302	58.102	3.790	–	61.892	–	62.194
Bahía de Algeciras	47.737	254.625	301.285	603.647	1.385.080	893.928	1.901.872	4.180.880	2.203.157	2.581.370
Bahía de Cádiz	918	71	–	989	39.639	2.190	–	41.829	–	42.818
Baleares	48.592	315.944	–	364.536	3	431	–	434	–	364.970
Barcelona	105.277	6.425	–	111.702	424.705	319.303	399.761	1.143.769	399.761	855.709
Bilbao	14.502	1.702	176	16.380	490.591	81.669	120	572.380	296	588.464
Cartagena	17.521	2	–	17.523	88.017	4.257	–	92.274	–	109.797
Castellón	–	22	22	44	1.763.302	9.718	3.613	1.776.633	3.635	1.773.042
Ceuta	1.267	63.488	22	64.777	–	–	–	–	22	64.755
Ferrol-San Cibrao	–	–	–	–	25.029	8	–	25.037	–	25.037
Gijón	1.235	161	–	1.396	113.198	6.555	–	119.753	–	121.149
Huelva	392	7	–	399	–	19.884	–	19.884	–	20.283
Las Palmas	26.371	124.941	27.526	178.838	350.200	353.420	680.574	1.384.194	708.100	854.932
Málaga	70.457	2.202	1.053	73.712	34.378	18.217	25.801	78.396	26.854	125.254
Marín y Ría de Pontevedra	9.965	1.778	533	12.276	17.914	4.383	736	23.033	1.269	34.040
Melilla	392	75.099	–	75.491	568	202	–	770	–	76.261
Motril	21.188	20	–	21.208	34.683	48	–	34.731	–	55.939
Pasaia	–	43	43	86	10.541	132	43	10.716	86	10.716
Sta. C. de Tenerife	14.981	84.259	2.864	102.104	1.432	8.517	205	10.154	3.069	109.189
Santander	–	–	–	–	46.549	5.101	–	51.650	–	51.650
Sevilla	15.799	1.305	–	17.104	805	97	–	902	–	18.006
Tarragona	21.603	21.371	23.088	66.062	120.315	18.886	49.525	188.726	72.613	182.175
Valencia	312.588	216.216	258.578	787.382	6.413.492	1.793.816	3.252.912	11.460.220	3.511.490	8.736.112
Vigo	6.516	992	1.063	8.571	410.253	140.730	20.104	571.087	21.167	558.491
Vilagarcía	7.318	–	–	7.318	460	–	–	460	–	7.778
TOTAL	**833.538**	**1.171.968**	**617.131**	**2.622.637**	**12.576.816**	**3.691.795**	**6.335.324**	**22.603.935**	**6.952.455**	**18.274.116**

3.1. Tráfico de mercancías
3.1.1. Resumen general del tráfico del Sistema Portuario
3.1.2. Tráfico portuario total
3.1.3. Otros datos de tráfico
3.1.4. Tráfico de mercancías embarcadas y desembarcadas
3.1.5. Tráfico exterior y de cabotaje
3.1.6. Tráfico de cabotaje más exterior
3.1.7 Mercancías en cabotaje
3.1.8. Mercancías en exterior
3.1.9. Mercancías en cabotaje y exterior
3.1.10. Pesca capturada. Toneladas y valor en primera venta
3.1.11. Avituallamientos y Tráfico interior
3.1.12. Clasificación de las mercancías por áreas y países de origen y destino (incluido tránsito)
3.1.13. Países de origen y destino
3.1.14. Clasificación por su naturaleza
3.1.15. Mercancías transbordadas
3.1.16. Clasificación de las mercancías por el medio de transporte de entrada o salida del puerto
3.1.17. Tráfico de contenedores
3.2. Tráfico de buques
3.3. Tráfico de pasaje
3.4. Desglose estadístico de las Autoridades Portuarias

Grupo agroganadero y alimentario / *Agricultural and food products group*

21. Cereales y sus harinas (Toneladas) / *Cereals and their flours (Tonnes)*

	CABOTAJE *DOMESTIC*				EXTERIOR *FOREIGN*				TRÁNSITO TOTAL *TOTAL TRANSIT*	TRÁFICO TOTAL *TOTAL TRAFFIC*
	Embarcadas *Loaded*	Desembarcadas *Unloaded*	Tránsito *Transit*	Total *Total*	Embarcadas *Loaded*	Desembarcadas *Unloaded*	Tránsito *Transit*	Total *Total*		
A Coruña	–	31.732	–	31.732	7.196	851.892	–	859.088	–	890.820
Alicante	5.405	76	98	5.579	10	3	–	13	98	5.494
Almería	814	–	–	814	259	–	–	259	–	1.073
Avilés	–	–	–	–	–	3.896	–	3.896	–	3.896
Bahía de Algeciras	27.206	3.879	30.964	62.049	1.096.170	1.117.115	2.179.711	4.392.996	2.210.675	2.244.370
Bahía de Cádiz	14.550	–	4.236	18.786	164.300	587.044	4.236	755.580	8.472	765.894
Baleares	1.023	38.471	–	39.494	–	40.795	–	40.795	–	80.289
Barcelona	18.935	61	–	18.996	89.879	378.477	73.951	542.307	73.951	487.352
Bilbao	128	–	–	128	51.105	25.293	26	76.424	26	76.526
Cartagena	10.437	–	–	10.437	4.428	1.339.744	–	1.344.172	–	1.354.609
Castellón	–	–	–	–	2.407	125.368	1.290	129.065	1.290	127.775
Ceuta	24	4.680	–	4.704	–	–	–	–	–	4.704
Ferrol-San Cibrao	–	–	–	–	–	–	–	–	–	–
Gijón	24	–	–	24	21	116.082	–	116.103	–	116.127
Huelva	4.043	–	–	4.043	122	247.211	–	247.332	–	251.375
Las Palmas	8.996	47.184	7.205	63.385	226.361	358.737	444.815	1.029.913	452.020	641.278
Málaga	2.056	–	19	2.075	10.215	94.165	9.891	114.271	9.910	106.436
Marín y Ría de Pontevedra	59	8.043	–	8.102	–	582.837	–	582.837	–	590.939
Melilla	–	2.743	–	2.743	–	22.234	–	22.234	–	24.977
Motril	755	–	–	755	10.104	13.804	10.104	34.012	10.104	24.663
Pasaia	–	–	–	–	14.805	84.354	–	99.159	–	99.159
Sta. C. de Tenerife	3.383	46.558	562	50.503	291	95.522	–	95.813	562	145.754
Santander	–	–	–	–	94	111.897	–	111.991	–	111.991
Sevilla	42.256	73	–	42.329	356.390	199.264	–	555.654	–	597.983
Tarragona	19.747	348	719	20.814	52.997	2.121.183	7.275	2.181.455	7.994	2.194.275
Valencia	38.579	6.105	23.847	68.531	502.390	1.340.661	924.127	2.767.178	947.974	1.887.735
Vigo	–	–	–	–	40	983	–	1.023	–	1.023
Vilagarcía	48	23	–	71	–	36.656	–	36.656	–	36.727
TOTAL	**198.468**	**189.976**	**67.650**	**456.094**	**2.589.584**	**9.895.217**	**3.655.426**	**16.140.226**	**3.723.076**	**12.873.244**

3.1. Tráfico de mercancías
3.1.1. Resumen general del tráfico del Sistema Portuario
3.1.2. Tráfico portuario total
3.1.3. Otros datos de tráfico
3.1.4. Tráfico de mercancías embarcadas y desembarcadas
3.1.5. Tráfico exterior y de cabotaje
3.1.6. Tráfico de cabotaje más exterior
3.1.7 Mercancías en cabotaje
3.1.8. Mercancías en exterior
3.1.9. Mercancías en cabotaje y exterior
3.1.10. Pesca capturada. Toneladas y valor en primera venta
3.1.11. Avituallamientos y Tráfico interior
3.1.12. Clasificación de las mercancías por áreas y países de origen y destino (incluido tránsito)
3.1.13. Países de origen y destino
3.1.14. Clasificación por su naturaleza
3.1.15. Mercancías transbordadas
3.1.16. Clasificación de las mercancías por el medio de transporte de entrada o salida del puerto
3.1.17. Tráfico de contenedores
3.2. Tráfico de buques
3.3. Tráfico de pasaje
3.4. Desglose estadístico de las Autoridades Portuarias

Grupo agroganadero y alimentario / *Agricultural and food products group*

22. Habas de soja (Toneladas) | *Soybeans (Tonnes)*

	CABOTAJE *DOMESTIC*				EXTERIOR *FOREIGN*				TRÁNSITO TOTAL *TOTAL TRANSIT*	TRÁFICO TOTAL *TOTAL TRAFFIC*
	Embarcadas *Loaded*	Desembarcadas *Unloaded*	Tránsito *Transit*	Total *Total*	Embarcadas *Loaded*	Desembarcadas *Unloaded*	Tránsito *Transit*	Total *Total*		
A Coruña	–	–	–	–	–	–	–	–	–	–
Alicante	5	–	–	5	–	–	–	–	–	5
Almería	–	–	–	–	–	10	–	10	–	10
Avilés	–	–	–	–	–	–	–	–	–	–
Bahía de Algeciras	3.420	220	3.617	7.257	30.564	36.835	64.407	131.806	68.024	71.039
Bahía de Cádiz	7.313	–	–	7.313	6.400	42.535	48.935	97.870	48.935	56.248
Baleares	–	377	–	377	–	–	–	–	–	377
Barcelona	362	57.088	–	57.450	128	1.425.114	196	1.425.438	196	1.482.691
Bilbao	–	–	–	–	980	996.159	–	997.139	–	997.139
Cartagena	48.414	–	–	48.414	–	909.859	–	909.859	–	958.273
Castellón	–	–	–	–	–	–	–	–	–	–
Ceuta	–	259	–	259	–	–	–	–	–	259
Ferrol-San Cibrao	–	–	–	–	–	–	–	–	–	–
Gijón	–	–	–	–	–	20	–	20	–	20
Huelva	–	–	–	–	–	–	–	–	–	–
Las Palmas	202	59	2	263	2.286	1.713	3.975	7.974	3.977	4.260
Málaga	–	–	–	–	370	370	740	1.480	740	740
Marín y Ría de Pontevedra	–	206	–	206	–	–	–	–	–	206
Melilla	–	–	–	–	–	–	–	–	–	–
Motril	–	–	–	–	–	–	–	–	–	–
Pasaia	–	–	–	–	–	–	–	–	–	–
Sta. C. de Tenerife	–	206	–	206	–	–	–	–	–	206
Santander	–	–	–	–	–	–	–	–	–	–
Sevilla	–	–	–	–	–	–	–	–	–	–
Tarragona	163	–	163	326	–	203	203	406	366	366
Valencia	882	–	851	1.733	47.771	48.709	92.488	188.968	93.339	97.362
Vigo	–	–	–	–	–	–	–	–	–	–
Vilagarcía	–	–	–	–	–	–	–	–	–	–
TOTAL	**60.761**	**58.415**	**4.633**	**123.809**	**88.499**	**3.461.527**	**210.944**	**3.760.970**	**215.577**	**3.669.201**

3.1. Tráfico de mercancías
3.1.1. Resumen general del tráfico del Sistema Portuario
3.1.2. Tráfico portuario total
3.1.3. Otros datos de tráfico
3.1.4. Tráfico de mercancías embarcadas y desembarcadas
3.1.5. Tráfico exterior y de cabotaje
3.1.6. Tráfico de cabotaje más exterior
3.1.7 Mercancías en cabotaje
3.1.8. Mercancías en exterior
3.1.9. Mercancías en cabotaje y exterior
3.1.10. Pesca capturada. Toneladas y valor en primera venta
3.1.11. Avituallamientos y Tráfico interior
3.1.12. Clasificación de las mercancías por áreas y países de origen y destino (incluido tránsito)
3.1.13. Países de origen y destino
3.1.14. Clasificación por su naturaleza
3.1.15. Mercancías transbordadas
3.1.16. Clasificación de las mercancías por el medio de transporte de entrada o salida del puerto
3.1.17. Tráfico de contenedores
3.2. Tráfico de buques
3.3. Tráfico de pasaje
3.4. Desglose estadístico de las Autoridades Portuarias

Grupo agroganadero y alimentario / | *Agricultural and food products group*

23. Frutas, hortalizas y legumbres (Toneladas) | *Fruits and vegetables (Tonnes)*

	CABOTAJE *DOMESTIC*				EXTERIOR *FOREIGN*				TRÁNSITO TOTAL *TOTAL TRANSIT*	TRÁFICO TOTAL *TOTAL TRAFFIC*
	Embarcadas *Loaded*	Desembarcadas *Unloaded*	Tránsito *Transit*	Total *Total*	Embarcadas *Loaded*	Desembarcadas *Unloaded*	Tránsito *Transit*	Total *Total*		
A Coruña	–	–	–	–	–	–	–	–	–	–
Alicante	30.835	57.098	338	88.271	16.489	14.305	–	30.794	338	118.727
Almería	2.109	–	–	2.109	20.267	17.073	–	37.340	–	39.449
Avilés	–	–	–	–	–	3.192	–	3.192	–	3.192
Bahía de Algeciras	117.195	9.622	125.611	252.428	997.201	2.105.665	1.902.803	5.005.669	2.028.414	3.229.683
Bahía de Cádiz	68.111	156.188	–	224.299	8.608	20.796	–	29.404	–	253.703
Baleares	56.009	116.020	–	172.029	–	–	–	–	–	172.029
Barcelona	61.056	70.857	–	131.913	87.946	134.734	57.447	280.127	57.447	354.594
Bilbao	2.113	101	199	2.413	165.797	18.365	332	184.494	531	186.376
Cartagena	502	20	40	562	38.917	88.976	–	127.893	40	128.415
Castellón	–	–	–	–	43.942	4.861	–	48.803	–	48.803
Ceuta	54	15.472	–	15.526	–	25	–	25	–	15.551
Ferrol-San Cibrao	–	–	–	–	–	–	–	–	–	–
Gijón	1.846	34	–	1.880	69	56.321	–	56.390	–	58.270
Huelva	37.747	21.199	–	58.946	739	–	–	739	–	59.685
Las Palmas	137.530	175.821	11.511	324.862	283.581	224.536	357.895	866.012	369.406	821.468
Málaga	11.759	40	95	11.894	5.554	14.927	9.402	29.883	9.497	32.280
Marín y Ría de Pontevedra	–	205	–	205	67	84.244	–	84.311	–	84.516
Melilla	23	27.361	–	27.384	166	58.732	–	58.898	–	86.282
Motril	14.122	–	–	14.122	2.144	741	–	2.885	–	17.007
Pasaia	–	–	–	–	–	–	–	–	–	–
Sta. C. de Tenerife	340.998	142.476	441	483.915	6.035	36.190	3.292	45.517	3.733	525.699
Santander	–	–	–	–	1.092	173	–	1.265	–	1.265
Sevilla	35.457	85.844	–	121.301	244	466	–	710	–	122.011
Tarragona	7.182	2.886	3.896	13.964	17.570	120.891	10.148	148.609	14.044	148.529
Valencia	120.588	16.467	70.809	207.864	675.798	845.476	1.024.012	2.545.286	1.094.821	1.658.329
Vigo	56	85	82	223	5.087	15.062	9.704	29.853	9.786	20.290
Vilagarcía	2.906	–	–	2.906	–	–	–	–	–	2.906
TOTAL	**1.048.198**	**897.796**	**213.022**	**2.159.016**	**2.377.313**	**3.865.751**	**3.375.035**	**9.618.099**	**3.588.057**	**8.189.059**

3.1. Tráfico de mercancías
3.1.1. Resumen general del tráfico del Sistema Portuario
3.1.2. Tráfico portuario total
3.1.3. Otros datos de tráfico
3.1.4. Tráfico de mercancías embarcadas y desembarcadas
3.1.5. Tráfico exterior y de cabotaje
3.1.6. Tráfico de cabotaje más exterior
3.1.7 Mercancías en cabotaje
3.1.8. Mercancías en exterior
3.1.9. Mercancías en cabotaje y exterior
3.1.10. Pesca capturada. Toneladas y valor en primera venta
3.1.11. Avituallamientos y Tráfico interior
3.1.12. Clasificación de las mercancías por áreas y países de origen y destino (incluido tránsito)
3.1.13. Países de origen y destino
3.1.14. Clasificación por su naturaleza
3.1.15. Mercancías transbordadas
3.1.16. Clasificación de las mercancías por el medio de transporte de entrada o salida del puerto
3.1.17. Tráfico de contenedores
3.2. Tráfico de buques
3.3. Tráfico de pasaje
3.4. Desglose estadístico de las Autoridades Portuarias

Grupo agroganadero y alimentario / | *Agricultural and food products group*

24. Vinos, bebidas, alcoholes y derivados (Toneladas) | *Wines, drinks and spirits (Tonnes)*

	CABOTAJE *DOMESTIC*				EXTERIOR *FOREIGN*				TRÁNSITO TOTAL *TOTAL TRANSIT*	TRÁFICO TOTAL *TOTAL TRAFFIC*
	Embarcadas *Loaded*	Desembarcadas *Unloaded*	Tránsito *Transit*	Total *Total*	Embarcadas *Loaded*	Desembarcadas *Unloaded*	Tránsito *Transit*	Total *Total*		
A Coruña	–	–	–	–	6.584	4.279	–	10.863	–	10.863
Alicante	138.383	3.613	6.473	148.469	28.240	111	–	28.351	6.473	170.347
Almería	6.968	–	–	6.968	1.502	44	–	1.546	–	8.514
Avilés	–	–	–	–	–	–	–	–	–	–
Bahía de Algeciras	46.412	164.712	210.667	421.791	685.444	536.206	1.105.235	2.326.885	1.315.902	1.432.774
Bahía de Cádiz	9.936	70	–	10.006	49.417	6.650	–	56.067	–	66.073
Baleares	34.464	381.807	–	416.271	–	–	–	–	–	416.271
Barcelona	323.424	14.928	–	338.352	254.490	71.927	64.744	391.161	64.744	664.769
Bilbao	19.498	239	988	20.725	489.336	164.318	1.076	654.730	2.064	673.391
Cartagena	21.172	202	404	21.778	43.372	48.416	226	92.014	630	113.162
Castellón	–	–	–	–	4.637	249	448	5.334	448	4.886
Ceuta	33	23.601	–	23.634	–	22	–	22	–	23.656
Ferrol-San Cibrao	–	–	–	–	–	–	–	–	–	–
Gijón	2.163	–	–	2.163	7.183	–	–	7.183	–	9.346
Huelva	410	3	–	414	81	–	–	81	–	495
Las Palmas	240.601	465.727	87.360	793.688	84.319	99.848	165.106	349.273	252.466	890.495
Málaga	45.921	304	238	46.463	50.025	11.197	22.576	83.798	22.814	107.447
Marín y Ría de Pontevedra	3.714	36	–	3.750	512	–	–	512	–	4.262
Melilla	54	44.589	–	44.643	115	6.806	–	6.921	–	51.564
Motril	6.452	–	–	6.452	19.141	65	–	19.206	–	25.658
Pasaia	–	–	–	–	–	–	–	–	–	–
Sta. C. de Tenerife	169.780	314.925	2.207	486.912	388	17.776	760	18.924	2.967	502.869
Santander	–	–	–	–	1.489	2.322	–	3.811	–	3.811
Sevilla	82.729	1.811	–	84.540	12.501	39.175	–	51.676	–	136.216
Tarragona	3.202	2.829	4.051	10.082	30.816	3.948	8.316	43.080	12.367	40.795
Valencia	243.324	31.731	40.077	315.132	1.099.184	438.960	566.402	2.104.546	606.479	1.813.199
Vigo	5.294	459	2.112	7.865	24.953	5.730	2.048	32.731	4.160	36.436
Vilagarcía	10.625	6	–	10.631	–	–	–	–	–	10.631
TOTAL	**1.414.559**	**1.451.592**	**354.577**	**3.220.729**	**2.893.729**	**1.458.049**	**1.936.937**	**6.288.715**	**2.291.514**	**7.217.930**

3.1. Tráfico de mercancías
3.1.1. Resumen general del tráfico del Sistema Portuario
3.1.2. Tráfico portuario total
3.1.3. Otros datos de tráfico
3.1.4. Tráfico de mercancías embarcadas y desembarcadas
3.1.5. Tráfico exterior y de cabotaje
3.1.6. Tráfico de cabotaje más exterior
3.1.7 Mercancías en cabotaje
3.1.8. Mercancías en exterior
3.1.9. Mercancías en cabotaje y exterior
3.1.10. Pesca capturada. Toneladas y valor en primera venta
3.1.11. Avituallamientos y Tráfico interior
3.1.12. Clasificación de las mercancías por áreas y países de origen y destino (incluido tránsito)
3.1.13. Países de origen y destino
3.1.14. Clasificación por su naturaleza
3.1.15. Mercancías transbordadas
3.1.16. Clasificación de las mercancías por el medio de transporte de entrada o salida del puerto
3.1.17. Tráfico de contenedores
3.2. Tráfico de buques
3.3. Tráfico de pasaje
3.4. Desglose estadístico de las Autoridades Portuarias

Grupo agroganadero y alimentario / *Agricultural and food products group*

27. Conservas (Toneladas) | *Tinned foods (Tonnes)*

	CABOTAJE *DOMESTIC*				EXTERIOR *FOREIGN*				TRÁNSITO TOTAL *TOTAL TRANSIT*	TRÁFICO TOTAL *TOTAL TRAFFIC*
	Embarcadas *Loaded*	Desembarcadas *Unloaded*	Tránsito *Transit*	Total *Total*	Embarcadas *Loaded*	Desembarcadas *Unloaded*	Tránsito *Transit*	Total *Total*		
A Coruña	19	–	–	19	1.171	113	–	1.284	–	1.303
Alicante	21.542	173	130	21.845	817	1.498	–	2.315	130	24.030
Almería	644	–	–	644	852	450	–	1.302	–	1.946
Avilés	–	–	–	–	–	–	–	–	–	–
Bahía de Algeciras	31.354	4.073	33.766	69.193	434.608	225.433	336.933	996.974	370.699	695.468
Bahía de Cádiz	6.353	21	–	6.374	121.299	1.912	–	123.211	–	129.585
Baleares	1.023	330	–	1.353	–	–	–	–	–	1.353
Barcelona	8.217	433	–	8.650	92.798	102.555	127.905	323.258	127.905	204.003
Bilbao	13.328	8	19	13.355	97.893	148.369	97	246.359	116	259.598
Cartagena	1.551	417	834	2.802	51.444	7.732	–	59.176	834	61.144
Castellón	–	–	–	–	3.461	116	35	3.612	35	3.577
Ceuta	21	7.941	–	7.962	–	–	–	–	–	7.962
Ferrol-San Cibrao	–	–	–	–	–	–	–	–	–	–
Gijón	885	–	–	885	1.933	91	–	2.024	–	2.909
Huelva	1.704	–	–	1.704	14.670	–	–	14.670	–	16.374
Las Palmas	16.710	66.286	4.819	87.815	82.206	107.925	164.673	354.804	169.492	273.127
Málaga	7.048	13	1	7.062	15.336	3.590	1.656	20.582	1.657	25.987
Marín y Ría de Pontevedra	1.240	386	736	2.362	981	4.289	787	6.057	1.523	6.896
Melilla	12	7.021	–	7.033	–	1.403	–	1.403	–	8.436
Motril	1.851	–	–	1.851	7.665	157	–	7.822	–	9.673
Pasaia	–	–	–	–	–	–	–	–	–	–
Sta. C. de Tenerife	3.877	40.150	734	44.761	290	16.692	2.433	19.415	3.167	61.009
Santander	–	–	–	–	48.034	7.032	–	55.066	–	55.066
Sevilla	17.443	58	–	17.501	7.753	358	–	8.111	–	25.612
Tarragona	297	7.995	8.103	16.395	18.532	9.108	24.684	52.324	32.787	35.932
Valencia	33.802	61.614	88.020	183.436	423.699	371.319	569.397	1.364.415	657.417	890.434
Vigo	1.515	163	262	1.940	23.183	51.829	318	75.330	580	76.690
Vilagarcía	9.783	6	–	9.789	41	100	–	141	–	9.930
TOTAL	**180.219**	**197.088**	**137.424**	**514.731**	**1.448.666**	**1.062.071**	**1.228.918**	**3.739.655**	**1.366.342**	**2.888.044**

3.1. Tráfico de mercancías
3.1.1. Resumen general del tráfico del Sistema Portuario
3.1.2. Tráfico portuario total
3.1.3. Otros datos de tráfico
3.1.4. Tráfico de mercancías embarcadas y desembarcadas
3.1.5. Tráfico exterior y de cabotaje
3.1.6. Tráfico de cabotaje más exterior
3.1.7 Mercancías en cabotaje
3.1.8. Mercancías en exterior
3.1.9. Mercancías en cabotaje y exterior
3.1.10. Pesca capturada. Toneladas y valor en primera venta
3.1.11. Avituallamientos y Tráfico interior
3.1.12. Clasificación de las mercancías por áreas y países de origen y destino (incluido tránsito)
3.1.13. Países de origen y destino
3.1.14. Clasificación por su naturaleza
3.1.15. Mercancías transbordadas
3.1.16. Clasificación de las mercancías por el medio de transporte de entrada o salida del puerto
3.1.17. Tráfico de contenedores
3.2. Tráfico de buques
3.3. Tráfico de pasaje
3.4. Desglose estadístico de las Autoridades Portuarias

Grupo agroganadero y alimentario / | *Agricultural and food products group*

28. Tabaco, cacao, café y especias (Toneladas) | *Tobacco, cacao, coffee and spices (Tonnes)*

	CABOTAJE *DOMESTIC*				EXTERIOR *FOREIGN*				TRÁNSITO TOTAL *TOTAL TRANSIT*	TRÁFICO TOTAL *TOTAL TRAFFIC*
	Embarcadas *Loaded*	Desembarcadas *Unloaded*	Tránsito *Transit*	Total *Total*	Embarcadas *Loaded*	Desembarcadas *Unloaded*	Tránsito *Transit*	Total *Total*		
A Coruña	–	–	–	–	6	3	–	9	–	9
Alicante	9.457	40	13	9.510	–	78	–	78	13	9.575
Almería	185	–	–	185	35	121	–	156	–	341
Avilés	–	–	–	–	–	–	–	–	–	–
Bahía de Algeciras	118.579	8.885	124.667	252.131	910.545	1.037.269	1.918.915	3.866.729	2.043.582	2.075.278
Bahía de Cádiz	1.772	36	–	1.808	5.387	2.889	–	8.276	–	10.084
Baleares	145	9.075	–	9.220	–	–	–	–	–	9.220
Barcelona	10.254	909	–	11.163	92.850	345.726	92.467	531.043	92.467	449.739
Bilbao	544	34	71	649	13.212	6.313	51	19.576	122	20.103
Cartagena	10	–	–	10	577	631	–	1.208	–	1.218
Castellón	–	–	–	–	326	1.302	106	1.734	106	1.628
Ceuta	6.173	7.243	–	13.416	–	58	–	58	–	13.474
Ferrol-San Cibrao	–	–	–	–	–	–	–	–	–	–
Gijón	22	–	–	22	220	5.716	–	5.936	–	5.958
Huelva	1.132	–	–	1.132	–	–	–	–	–	1.132
Las Palmas	8.390	25.638	4.429	38.457	166.442	177.524	335.720	679.686	340.149	377.994
Málaga	2.512	65	155	2.732	6.563	7.383	13.791	27.737	13.946	16.523
Marín y Ría de Pontevedra	–	–	–	–	–	–	–	–	–	–
Melilla	11	5.108	–	5.119	115	9.835	–	9.950	–	15.069
Motril	158	–	–	158	–	–	–	–	–	158
Pasaia	–	–	–	–	–	–	–	–	–	–
Sta. C. de Tenerife	6.628	14.681	47	21.356	220	7.892	16	8.128	63	29.421
Santander	7	–	–	7	171	494	–	665	–	672
Sevilla	3.919	2.397	–	6.316	261	119	–	380	–	6.696
Tarragona	7.959	594	7.890	16.443	26.106	27.885	36.298	90.289	44.188	62.544
Valencia	35.499	8.984	31.624	76.107	350.435	408.320	620.118	1.378.873	651.742	803.238
Vigo	57	–	49	106	97	402	89	588	138	556
Vilagarcía	96	–	–	96	–	–	–	–	–	96
TOTAL	**213.509**	**83.689**	**168.945**	**466.143**	**1.573.568**	**2.039.960**	**3.017.571**	**6.631.099**	**3.186.516**	**3.910.726**

3.1. Tráfico de mercancías
3.1.1. Resumen general del tráfico del Sistema Portuario
3.1.2. Tráfico portuario total
3.1.3. Otros datos de tráfico
3.1.4. Tráfico de mercancías embarcadas y desembarcadas
3.1.5. Tráfico exterior y de cabotaje
3.1.6. Tráfico de cabotaje más exterior
3.1.7 Mercancías en cabotaje
3.1.8. Mercancías en exterior
3.1.9. Mercancías en cabotaje y exterior
3.1.10. Pesca capturada. Toneladas y valor en primera venta
3.1.11. Avituallamientos y Tráfico interior
3.1.12. Clasificación de las mercancías por áreas y países de origen y destino (incluido tránsito)
3.1.13. Países de origen y destino
3.1.14. Clasificación por su naturaleza
3.1.15. Mercancías transbordadas
3.1.16. Clasificación de las mercancías por el medio de transporte de entrada o salida del puerto
3.1.17. Tráfico de contenedores
3.2. Tráfico de buques
3.3. Tráfico de pasaje
3.4. Desglose estadístico de las Autoridades Portuarias

Grupo agroganadero y alimentario / | *Agricultural and food products group*

29. Aceites y grasas (Toneladas) | *Oils and greases (Tonnes)*

	CABOTAJE *DOMESTIC*				EXTERIOR *FOREIGN*				TRÁNSITO TOTAL *TOTAL TRANSIT*	TRÁFICO TOTAL *TOTAL TRAFFIC*
	Embarcadas *Loaded*	Desembarcadas *Unloaded*	Tránsito *Transit*	Total *Total*	Embarcadas *Loaded*	Desembarcadas *Unloaded*	Tránsito *Transit*	Total *Total*		
A Coruña	–	8.372	–	8.372	298	87.158	–	87.456	–	95.828
Alicante	2.950	2.086	–	5.036	–	23	–	23	–	5.059
Almería	2.256	23	–	2.279	160	4.412	–	4.572	–	6.851
Avilés	–	–	–	–	–	–	–	–	–	–
Bahía de Algeciras	9.989	8.949	18.038	36.976	478.586	428.534	639.259	1.546.379	657.297	926.058
Bahía de Cádiz	2.068	5	–	2.073	27.558	13.101	–	40.659	–	42.732
Baleares	1.543	5.512	–	7.055	–	–	–	–	–	7.055
Barcelona	19.572	1.799	–	21.371	400.937	528.804	129.569	1.059.310	129.569	951.113
Bilbao	4.159	–	–	4.159	154.538	143.871	–	298.409	–	302.568
Cartagena	10.470	12.659	–	23.129	148.190	237.902	–	386.092	–	409.221
Castellón	–	–	–	–	444	10.017	34	10.495	34	10.461
Ceuta	20	3.291	–	3.311	–	–	–	–	–	3.311
Ferrol-San Cibrao	–	–	–	–	–	–	–	–	–	–
Gijón	–	22	–	22	1.060	22	–	1.082	–	1.104
Huelva	18.496	34.117	5.002	57.615	39.462	292.834	44.465	376.761	49.466	384.909
Las Palmas	6.227	29.903	1.728	37.858	42.198	41.798	81.750	165.746	83.478	120.126
Málaga	3.142	20	–	3.162	70.446	10.393	4.008	84.847	4.008	84.001
Marín y Ría de Pontevedra	1.185	38	–	1.223	25	–	–	25	–	1.248
Melilla	23	2.407	–	2.430	–	38	–	38	–	2.468
Motril	170	–	–	170	1.262	1.454	–	2.716	–	2.886
Pasaia	–	–	–	–	–	–	–	–	–	–
Sta. C. de Tenerife	1.732	20.940	51	22.723	44	885	–	929	51	23.601
Santander	–	–	–	–	584	154	–	738	–	738
Sevilla	32.933	275	–	33.208	8.137	64.769	–	72.906	–	106.114
Tarragona	70	2.442	2.442	4.954	17.044	1.911	6.004	24.959	8.446	21.467
Valencia	22.479	33.042	49.724	105.245	392.574	223.457	267.858	883.889	317.582	671.552
Vigo	252	–	230	482	3.308	7.463	274	11.045	504	11.023
Vilagarcía	2.139	–	–	2.139	3	557	–	560	–	2.699
TOTAL	**141.875**	**165.902**	**77.215**	**384.992**	**1.786.858**	**2.099.557**	**1.173.221**	**5.059.636**	**1.250.435**	**4.194.193**

3.1. Tráfico de mercancías
3.1.1. Resumen general del tráfico del Sistema Portuario
3.1.2. Tráfico portuario total
3.1.3. Otros datos de tráfico
3.1.4. Tráfico de mercancías embarcadas y desembarcadas
3.1.5. Tráfico exterior y de cabotaje
3.1.6. Tráfico de cabotaje más exterior
3.1.7 Mercancías en cabotaje
3.1.8. Mercancías en exterior
3.1.9. Mercancías en cabotaje y exterior
3.1.10. Pesca capturada. Toneladas y valor en primera venta
3.1.11. Avituallamientos y Tráfico interior
3.1.12. Clasificación de las mercancías por áreas y países de origen y destino (incluido tránsito)
3.1.13. Países de origen y destino
3.1.14. Clasificación por su naturaleza
3.1.15. Mercancías transbordadas
3.1.16. Clasificación de las mercancías por el medio de transporte de entrada o salida del puerto
3.1.17. Tráfico de contenedores
3.2. Tráfico de buques
3.3. Tráfico de pasaje
3.4. Desglose estadístico de las Autoridades Portuarias

Grupo agroganadero y alimentario / *Agricultural and food products group*

30. Otros productos alimenticios (Toneladas) | *Other foods (Tonnes)*

	CABOTAJE *DOMESTIC*				EXTERIOR *FOREIGN*				TRÁNSITO TOTAL *TOTAL TRANSIT*	TRÁFICO TOTAL *TOTAL TRAFFIC*
	Embarcadas *Loaded*	Desembarcadas *Unloaded*	Tránsito *Transit*	Total *Total*	Embarcadas *Loaded*	Desembarcadas *Unloaded*	Tránsito *Transit*	Total *Total*		
A Coruña	–	–	–	–	125	25.081	–	25.206	–	25.206
Alicante	73.354	550	605	74.509	6.694	511	78	7.283	683	81.109
Almería	3.364	15	–	3.379	1.584	9	–	1.593	–	4.972
Avilés	–	–	–	–	–	–	–	–	–	–
Bahía de Algeciras	140.235	90.531	226.326	457.092	3.272.092	3.240.395	6.401.231	12.913.718	6.627.557	6.743.253
Bahía de Cádiz	119.063	78	–	119.141	38.938	320.953	–	359.891	–	479.032
Baleares	61.320	961.049	–	1.022.369	–	–	–	–	–	1.022.369
Barcelona	558.517	40.331	–	598.848	634.214	225.783	103.174	963.171	103.174	1.458.846
Bilbao	15.361	26	25	15.412	147.905	78.323	83	226.311	108	241.615
Cartagena	1.062	–	–	1.062	6.396	52.758	–	59.154	–	60.216
Castellón	–	–	–	–	7.331	2.260	4.092	13.683	4.092	9.591
Ceuta	–	49.981	–	49.981	–	51	–	51	–	50.032
Ferrol-San Cibrao	–	–	–	–	–	–	–	–	–	–
Gijón	11.198	65	–	11.263	1.433	13.369	–	14.802	–	26.065
Huelva	30.485	3.359	–	33.844	4.975	108	–	5.083	–	38.927
Las Palmas	197.294	540.826	63.268	801.388	585.738	685.403	1.156.286	2.427.427	1.219.554	2.009.261
Málaga	52.271	502	581	53.354	80.541	91.624	155.631	327.796	156.212	224.938
Marín y Ría de Pontevedra	1.347	202	–	1.549	2.154	–	–	2.154	–	3.703
Melilla	36	54.763	–	54.799	–	4.271	–	4.271	–	59.070
Motril	6.933	–	–	6.933	13	116.586	–	116.599	–	123.532
Pasaia	–	–	–	–	–	–	–	–	–	–
Sta. C. de Tenerife	146.498	378.750	3.436	528.684	912	77.408	2.025	80.345	5.461	603.568
Santander	–	–	–	–	9.038	171.098	–	180.136	–	180.136
Sevilla	131.614	1.813	–	133.427	146	12.963	–	13.109	–	146.536
Tarragona	3.369	2.007	2.696	8.072	37.624	71.268	47.008	155.900	49.704	114.268
Valencia	589.273	60.102	127.160	776.535	1.590.706	1.386.915	2.564.931	5.542.552	2.692.091	3.626.996
Vigo	14.210	279	3.005	17.494	30.453	18.034	2.847	51.334	5.852	62.976
Vilagarcía	92.626	53	–	92.679	87	–	–	87	–	92.766
TOTAL	**2.249.430**	**2.185.282**	**427.102**	**4.861.814**	**6.459.099**	**6.595.171**	**10.437.386**	**23.491.656**	**10.864.488**	**17.488.983**

3.1. Tráfico de mercancías
3.1.1. Resumen general del tráfico del Sistema Portuario
3.1.2. Tráfico portuario total
3.1.3. Otros datos de tráfico
3.1.4. Tráfico de mercancías embarcadas y desembarcadas
3.1.5. Tráfico exterior y de cabotaje
3.1.6. Tráfico de cabotaje más exterior
3.1.7 Mercancías en cabotaje
3.1.8. Mercancías en exterior
3.1.9. Mercancías en cabotaje y exterior
3.1.10. Pesca capturada. Toneladas y valor en primera venta
3.1.11. Avituallamientos y Tráfico interior
3.1.12. Clasificación de las mercancías por áreas y países de origen y destino (incluido tránsito)
3.1.13. Países de origen y destino
3.1.14. Clasificación por su naturaleza
3.1.15. Mercancías transbordadas
3.1.16. Clasificación de las mercancías por el medio de transporte de entrada o salida del puerto
3.1.17. Tráfico de contenedores
3.2. Tráfico de buques
3.3. Tráfico de pasaje
3.4. Desglose estadístico de las Autoridades Portuarias

Grupo agroganadero y alimentario / | *Agricultural and food products group*

33. Pescado congelado y refrigerado (Toneladas) | *Chilled or frozen fish (Tonnes)*

	CABOTAJE *DOMESTIC*				EXTERIOR *FOREIGN*				TRÁNSITO TOTAL *TOTAL TRANSIT*	TRÁFICO TOTAL *TOTAL TRAFFIC*
	Embarcadas *Loaded*	Desembarcadas *Unloaded*	Tránsito *Transit*	Total *Total*	Embarcadas *Loaded*	Desembarcadas *Unloaded*	Tránsito *Transit*	Total *Total*		
A Coruña	–	–	–	–	–	716	–	716	–	716
Alicante	430	12.335	–	12.765	107	5.612	–	5.719	–	18.484
Almería	19	–	–	19	5.788	2.520	–	8.308	–	8.327
Avilés	–	–	–	–	–	–	–	–	–	–
Bahía de Algeciras	225.846	108.482	332.660	666.988	698.750	969.290	1.452.565	3.120.605	1.785.225	2.002.368
Bahía de Cádiz	4.445	11.130	–	15.575	219	3.224	–	3.443	–	19.018
Baleares	1.894	17.614	–	19.508	–	–	–	–	–	19.508
Barcelona	13.906	804	–	14.710	20.785	58.959	38.928	118.672	38.928	94.454
Bilbao	36	27	18	81	12.520	45.500	152	58.172	170	58.083
Cartagena	3.271	770	–	4.041	2.128	8.784	–	10.912	–	14.953
Castellón	–	–	–	–	1	577	–	578	–	578
Ceuta	–	–	–	–	–	–	–	–	–	–
Ferrol-San Cibrao	–	–	–	–	–	–	–	–	–	–
Gijón	–	–	–	–	23	308	–	331	–	331
Huelva	465	225	–	690	51	4.599	–	4.650	–	5.340
Las Palmas	27.454	18.894	1.451	47.799	79.398	110.814	130.358	320.570	131.809	236.560
Málaga	1.290	–	126	1.416	2.118	3.859	5.249	11.226	5.375	7.267
Marín y Ría de Pontevedra	316	164	51	531	2.636	34.085	104	36.825	155	37.201
Melilla	–	1.241	–	1.241	–	–	–	–	–	1.241
Motril	60	–	–	60	–	–	–	–	–	60
Pasaia	–	–	–	–	–	–	–	–	–	–
Sta. C. de Tenerife	4.729	6.704	24	11.457	99	4.236	7	4.342	31	15.768
Santander	–	–	–	–	1.732	12.207	–	13.939	–	13.939
Sevilla	219	349	–	568	45	8.328	–	8.373	–	8.941
Tarragona	415	797	931	2.143	865	2.546	1.031	4.442	1.962	4.623
Valencia	31.246	7.280	31.228	69.754	73.523	185.615	134.351	393.489	165.579	297.664
Vigo	2.326	33.249	1.414	36.989	124.717	506.499	20.909	652.125	22.323	666.791
Vilagarcía	5.704	3.534	–	9.238	323	9.759	–	10.082	–	19.320
TOTAL	**324.071**	**223.599**	**367.903**	**915.573**	**1.025.828**	**1.978.037**	**1.783.654**	**4.787.519**	**2.151.557**	**3.551.535**

3.1. Tráfico de mercancías
3.1.1. Resumen general del tráfico del Sistema Portuario
3.1.2. Tráfico portuario total
3.1.3. Otros datos de tráfico
3.1.4. Tráfico de mercancías embarcadas y desembarcadas
3.1.5. Tráfico exterior y de cabotaje
3.1.6. Tráfico de cabotaje más exterior
3.1.7 Mercancías en cabotaje
3.1.8. Mercancías en exterior
3.1.9. Mercancías en cabotaje y exterior
3.1.10. Pesca capturada. Toneladas y valor en primera venta
3.1.11. Avituallamientos y Tráfico interior
3.1.12. Clasificación de las mercancías por áreas y países de origen y destino (incluido tránsito)
3.1.13. Países de origen y destino
3.1.14. Clasificación por su naturaleza
3.1.15. Mercancías transbordadas
3.1.16. Clasificación de las mercancías por el medio de transporte de entrada o salida del puerto
3.1.17. Tráfico de contenedores
3.2. Tráfico de buques
3.3. Tráfico de pasaje
3.4. Desglose estadístico de las Autoridades Portuarias

Grupo agroganadero y alimentario / *Agricultural and food products group*

37. Piensos y forrajes (Toneladas) / *Animal feed and fodder (Tonnes)*

	CABOTAJE *DOMESTIC*				EXTERIOR *FOREIGN*				TRÁNSITO TOTAL *TOTAL TRANSIT*	TRÁFICO TOTAL *TOTAL TRAFFIC*
	Embarcadas *Loaded*	Desembarcadas *Unloaded*	Tránsito *Transit*	Total *Total*	Embarcadas *Loaded*	Desembarcadas *Unloaded*	Tránsito *Transit*	Total *Total*		
A Coruña	–	23.523	–	23.523	–	651.907	–	651.907	–	675.430
Alicante	9.660	228	419	10.307	400	98	–	498	419	10.386
Almería	99	–	–	99	2.050	–	–	2.050	–	2.149
Avilés	–	–	–	–	–	36.080	–	36.080	–	36.080
Bahía de Algeciras	28.036	8.107	34.111	70.254	142.487	155.606	289.229	587.322	323.340	334.236
Bahía de Cádiz	2.773	–	–	2.773	45.383	235.499	4.203	285.085	4.203	283.655
Baleares	11.519	52.877	–	64.396	–	–	–	–	–	64.396
Barcelona	83.739	751	–	84.490	996.581	46.608	22.254	1.065.443	22.254	1.127.679
Bilbao	45.240	1.073	–	46.313	29.869	134.883	218	164.970	218	211.065
Cartagena	21.235	–	–	21.235	77.215	278.315	–	355.530	–	376.765
Castellón	–	–	–	–	883	19.091	54	20.028	54	19.974
Ceuta	–	13.546	–	13.546	–	103	–	103	–	13.649
Ferrol-San Cibrao	–	–	–	–	–	35.884	–	35.884	–	35.884
Gijón	15	100	–	115	2.558	24.695	–	27.253	–	27.368
Huelva	238	9.182	–	9.420	–	323.441	–	323.441	–	332.861
Las Palmas	36.722	135.680	24.558	196.960	55.985	57.974	110.118	224.077	134.676	286.361
Málaga	644	83	83	810	12.952	52.949	3.968	69.869	4.051	66.628
Marín y Ría de Pontevedra	8.081	2.770	7.144	17.995	795	202.510	6.348	209.653	13.492	214.156
Melilla	–	793	–	793	–	1.321	–	1.321	–	2.114
Motril	325	–	–	325	44.002	3.069	–	47.071	–	47.396
Pasaia	–	–	–	–	2.599	124.109	–	126.708	–	126.708
Sta. C. de Tenerife	16.403	93.948	2.680	113.031	21	2.049	168	2.238	2.848	112.421
Santander	–	–	–	–	168	158.119	–	158.287	–	158.287
Sevilla	40.281	198	–	40.479	38.709	169.699	–	208.408	–	248.887
Tarragona	27.380	350	828	28.558	94.488	1.154.347	45.861	1.294.696	46.689	1.276.565
Valencia	36.537	24.931	28.029	89.497	256.326	204.886	264.847	726.059	292.876	522.680
Vigo	1.033	21	179	1.233	3.880	13.279	170	17.329	349	18.213
Vilagarcía	528	239	–	767	–	27.028	–	27.028	–	27.795
TOTAL	**370.488**	**368.400**	**98.031**	**836.919**	**1.807.351**	**4.113.549**	**747.438**	**6.668.338**	**845.469**	**6.659.788**

3.1. Tráfico de mercancías
3.1.1. Resumen general del tráfico del Sistema Portuario
3.1.2. Tráfico portuario total
3.1.3. Otros datos de tráfico
3.1.4. Tráfico de mercancías embarcadas y desembarcadas
3.1.5. Tráfico exterior y de cabotaje
3.1.6. Tráfico de cabotaje más exterior
3.1.7 Mercancías en cabotaje
3.1.8. Mercancías en exterior
3.1.9. Mercancías en cabotaje y exterior
3.1.10. Pesca capturada. Toneladas y valor en primera venta
3.1.11. Avituallamientos y Tráfico interior
3.1.12. Clasificación de las mercancías por áreas y países de origen y destino (incluido tránsito)
3.1.13. Países de origen y destino
3.1.14. Clasificación por su naturaleza
3.1.15. Mercancías transbordadas
3.1.16. Clasificación de las mercancías por el medio de transporte de entrada o salida del puerto
3.1.17. Tráfico de contenedores
3.2. Tráfico de buques
3.3. Tráfico de pasaje
3.4. Desglose estadístico de las Autoridades Portuarias

Grupo otras mercancías / | *Other goods group*

19. Maderas y corcho (Toneladas) | *Woods and cork (Tonnes)*

	CABOTAJE *DOMESTIC*				EXTERIOR *FOREIGN*				TRÁNSITO TOTAL *TOTAL TRANSIT*	TRÁFICO TOTAL *TOTAL TRAFFIC*
	Embarcadas *Loaded*	Desembarcadas *Unloaded*	Tránsito *Transit*	Total *Total*	Embarcadas *Loaded*	Desembarcadas *Unloaded*	Tránsito *Transit*	Total *Total*		
A Coruña	–	–	–	–	181.856	5.169	–	187.025	–	187.025
Alicante	1.523	50	–	1.573	31.409	–	–	31.409	–	32.982
Almería	38	–	–	38	227	1.639	–	1.866	–	1.904
Avilés	–	–	–	–	–	–	–	–	–	–
Bahía de Algeciras	15.948	29.391	45.059	90.398	544.514	523.866	1.040.224	2.108.604	1.085.283	1.113.719
Bahía de Cádiz	32	–	–	32	102	1.070	–	1.172	–	1.204
Baleares	21.904	43.774	–	65.678	15.598	3.084	–	18.682	–	84.360
Barcelona	13.782	13.014	–	26.796	73.581	15.304	15.120	104.005	15.120	115.680
Bilbao	1.105	14	64	1.183	12.396	20.059	129	32.584	193	33.574
Cartagena	–	12	–	12	12.015	1.392	–	13.407	–	13.419
Castellón	–	–	–	–	56.546	12.475	1.867	70.888	1.867	69.021
Ceuta	4	232	–	236	–	–	–	–	–	236
Ferrol-San Cibrao	27.834	–	–	27.834	280.718	79.820	–	360.538	–	388.372
Gijón	75	17	–	92	9.755	604	–	10.359	–	10.451
Huelva	2	84.902	–	84.904	51.492	326.309	–	377.801	–	462.705
Las Palmas	2.831	25.008	1.472	29.311	108.155	110.978	215.499	434.632	216.971	246.972
Málaga	895	44	313	1.252	9.142	9.093	15.967	34.202	16.280	19.174
Marín y Ría de Pontevedra	10.923	119	–	11.042	7.150	–	43	7.193	43	18.192
Melilla	–	597	–	597	–	1.166	–	1.166	–	1.763
Motril	83	–	–	83	94	3.300	–	3.394	–	3.477
Pasaia	–	–	–	–	7.744	39.418	–	47.162	–	47.162
Sta. C. de Tenerife	1.588	13.254	961	15.803	1.186	4.269	213	5.668	1.174	20.297
Santander	–	–	–	–	53.767	13.137	–	66.904	–	66.904
Sevilla	828	4	–	832	111	2.657	–	2.768	–	3.600
Tarragona	1.987	210	2.197	4.394	93.006	10.078	18.209	121.293	20.406	105.281
Valencia	37.876	11.609	9.292	58.777	347.338	314.326	392.612	1.054.276	401.904	711.149
Vigo	1.480	188	192	1.860	191.598	27.026	820	219.444	1.012	220.292
Vilagarcía	24.788	59	–	24.847	114.066	5.573	–	119.639	–	144.486
TOTAL	**165.526**	**222.498**	**59.550**	**447.574**	**2.203.566**	**1.531.812**	**1.700.703**	**5.436.081**	**1.760.253**	**4.123.401**

3.1. Tráfico de mercancías
3.1.1. Resumen general del tráfico del Sistema Portuario
3.1.2. Tráfico portuario total
3.1.3. Otros datos de tráfico
3.1.4. Tráfico de mercancías embarcadas y desembarcadas
3.1.5. Tráfico exterior y de cabotaje
3.1.6. Tráfico de cabotaje más exterior
3.1.7 Mercancías en cabotaje
3.1.8. Mercancías en exterior
3.1.9. Mercancías en cabotaje y exterior
3.1.10. Pesca capturada. Toneladas y valor en primera venta
3.1.11. Avituallamientos y Tráfico interior
3.1.12. Clasificación de las mercancías por áreas y países de origen y destino (incluido tránsito)
3.1.13. Países de origen y destino
3.1.14. Clasificación por su naturaleza
3.1.15. Mercancías transbordadas
3.1.16. Clasificación de las mercancías por el medio de transporte de entrada o salida del puerto
3.1.17. Tráfico de contenedores
3.2. Tráfico de buques
3.3. Tráfico de pasaje
3.4. Desglose estadístico de las Autoridades Portuarias

Grupo otras mercancías / *Other goods group*

26. Papel y pasta (Toneladas) *Paper and pulp (Tonnes)*

	CABOTAJE *DOMESTIC*				EXTERIOR *FOREIGN*				TRÁNSITO TOTAL *TOTAL TRANSIT*	TRÁFICO TOTAL *TOTAL TRAFFIC*
	Embarcadas *Loaded*	Desembarcadas *Unloaded*	Tránsito *Transit*	Total *Total*	Embarcadas *Loaded*	Desembarcadas *Unloaded*	Tránsito *Transit*	Total *Total*		
A Coruña	–	–	–	–	–	45	–	45	–	45
Alicante	7.746	228	420	8.394	2.004	33.351	–	35.355	420	43.329
Almería	5.713	12.244	–	17.957	309	33.267	–	33.576	–	51.533
Avilés	–	–	–	–	–	–	–	–	–	–
Bahía de Algeciras	23.490	71.031	92.969	187.490	896.255	800.517	1.615.657	3.312.429	1.708.626	1.791.293
Bahía de Cádiz	760	88	–	848	118	807	–	925	–	1.773
Baleares	49.778	21.798	–	71.576	–	–	–	–	–	71.576
Barcelona	46.924	40.047	–	86.971	1.121.510	281.069	203.608	1.606.187	203.608	1.489.551
Bilbao	6.549	3.697	–	10.246	152.232	294.323	–	446.555	–	456.801
Cartagena	30	24	48	102	17.733	1.976	–	19.709	48	19.763
Castellón	–	–	–	–	25.639	473	496	26.608	496	26.112
Ceuta	3.386	328	–	3.714	–	–	–	–	–	3.714
Ferrol-San Cibrao	–	–	–	–	–	41.712	–	41.712	–	41.712
Gijón	6	–	–	6	–	4.890	–	4.890	–	4.896
Huelva	31	2	–	32	269.877	687	–	270.564	–	270.596
Las Palmas	60.575	55.773	6.885	123.233	160.090	197.517	294.607	652.214	301.492	473.955
Málaga	1.323	4.064	716	6.103	14.467	16.884	29.446	60.797	30.162	36.738
Marín y Ría de Pontevedra	258	40	–	298	406.104	1	–	406.105	–	406.403
Melilla	2.363	1.565	–	3.928	–	93	–	93	–	4.021
Motril	344	328	–	672	535	87.687	–	88.222	–	88.894
Pasaia	–	–	–	–	987	127.757	–	128.744	–	128.744
Sta. C. de Tenerife	56.437	36.694	737	93.868	828	29.314	84	30.226	821	123.273
Santander	–	–	–	–	9.265	168.544	90	177.899	90	177.809
Sevilla	2.171	16.733	–	18.904	–	3.100	–	3.100	–	22.004
Tarragona	22.153	7.227	26.634	56.014	73.757	377.278	103.099	554.134	129.733	480.415
Valencia	68.551	118.638	90.346	277.535	1.402.242	1.197.116	1.528.921	4.128.279	1.619.267	2.786.547
Vigo	4.069	155	180	4.404	3.067	2.831	142	6.040	322	10.122
Vilagarcía	708	–	–	708	2	10.299	–	10.301	–	11.009
TOTAL	**363.365**	**390.704**	**218.935**	**973.003**	**4.557.021**	**3.711.538**	**3.776.150**	**12.044.709**	**3.995.085**	**9.022.628**

3.1. Tráfico de mercancías
3.1.1. Resumen general del tráfico del Sistema Portuario
3.1.2. Tráfico portuario total
3.1.3. Otros datos de tráfico
3.1.4. Tráfico de mercancías embarcadas y desembarcadas
3.1.5. Tráfico exterior y de cabotaje
3.1.6. Tráfico de cabotaje más exterior
3.1.7 Mercancías en cabotaje
3.1.8. Mercancías en exterior
3.1.9. Mercancías en cabotaje y exterior
3.1.10. Pesca capturada. Toneladas y valor en primera venta
3.1.11. Avituallamientos y Tráfico interior
3.1.12. Clasificación de las mercancías por áreas y países de origen y destino (incluido tránsito)
3.1.13. Países de origen y destino
3.1.14. Clasificación por su naturaleza
3.1.15. Mercancías transbordadas
3.1.16. Clasificación de las mercancías por el medio de transporte de entrada o salida del puerto
3.1.17. Tráfico de contenedores
3.2. Tráfico de buques
3.3. Tráfico de pasaje
3.4. Desglose estadístico de las Autoridades Portuarias

Grupo otras mercancías / | *Other goods group*

31. Maquinaria, aparatos, herramientas y repuestos (Toneladas) | *Machinery, tools and spares (Tonnes)*

	CABOTAJE *DOMESTIC*				EXTERIOR *FOREIGN*				TRÁNSITO TOTAL *TOTAL TRANSIT*	TRÁFICO TOTAL *TOTAL TRAFFIC*
	Embarcadas *Loaded*	Desembarcadas *Unloaded*	Tránsito *Transit*	Total *Total*	Embarcadas *Loaded*	Desembarcadas *Unloaded*	Tránsito *Transit*	Total *Total*		
A Coruña	2.376	–	–	2.376	13.857	365	–	14.222	–	16.598
Alicante	11.168	7.012	60	18.240	20.300	1.794	2.346	24.440	2.406	40.274
Almería	2.797	466	–	3.263	20.312	2.594	–	22.906	–	26.169
Avilés	217	400	–	617	15.201	127	–	15.328	–	15.945
Bahía de Algeciras	112.507	189.690	301.039	603.236	1.890.578	1.669.273	3.151.896	6.711.747	3.452.935	3.862.048
Bahía de Cádiz	7.276	2.192	–	9.468	44.628	6.057	33	50.718	33	60.153
Baleares	60.745	253.585	–	314.330	9.764	7.916	–	17.680	–	332.010
Barcelona	68.680	40.634	–	109.314	656.703	566.363	337.826	1.560.892	337.826	1.332.380
Bilbao	10.029	3.087	844	13.960	440.476	168.264	1.776	610.516	2.620	621.856
Cartagena	3.498	293	36	3.827	3.528	9.231	–	12.759	36	16.550
Castellón	–	16	–	16	33.169	4.461	2.876	40.506	2.876	37.646
Ceuta	1.767	30.410	–	32.177	–	205	–	205	–	32.382
Ferrol-San Cibrao	–	–	–	–	115.566	997	–	116.563	–	116.563
Gijón	1.897	323	–	2.220	36.172	5.691	1.296	43.159	1.296	44.083
Huelva	1.556	1.318	–	2.874	429	586	–	1.015	–	3.889
Las Palmas	31.961	65.999	11.939	109.899	219.226	230.992	419.618	869.836	431.557	548.178
Málaga	13.288	1.138	597	15.023	23.166	20.365	31.266	74.797	31.863	57.957
Marín y Ría de Pontevedra	3.100	1.894	358	5.352	62.789	211	114	63.114	472	67.994
Melilla	598	33.944	–	34.542	–	5.313	–	5.313	–	39.855
Motril	798	28	–	826	7.052	28	–	7.080	–	7.906
Pasaia	420	–	–	420	9.551	8.680	–	18.231	–	18.651
Sta. C. de Tenerife	22.319	47.595	441	70.355	4.479	6.468	522	11.469	963	80.861
Santander	10	–	–	10	81.669	16.654	6	98.329	6	98.333
Sevilla	22.188	7.056	–	29.244	8.812	684	–	9.496	–	38.740
Tarragona	4.424	3.166	6.400	13.990	59.933	21.520	34.218	115.671	40.618	89.043
Valencia	250.365	84.956	83.100	418.421	1.440.546	1.413.168	1.506.092	4.359.806	1.589.192	3.189.035
Vigo	1.178	896	597	2.671	106.528	26.740	4.585	137.853	5.182	135.342
Vilagarcía	753	241	–	994	160	–	–	160	–	1.154
TOTAL	**635.915**	**776.339**	**405.411**	**1.817.665**	**5.324.594**	**4.194.747**	**5.494.470**	**15.013.811**	**5.899.881**	**10.931.595**

3.1. Tráfico de mercancías
3.1.1. Resumen general del tráfico del Sistema Portuario
3.1.2. Tráfico portuario total
3.1.3. Otros datos de tráfico
3.1.4. Tráfico de mercancías embarcadas y desembarcadas
3.1.5. Tráfico exterior y de cabotaje
3.1.6. Tráfico de cabotaje más exterior
3.1.7 Mercancías en cabotaje
3.1.8. Mercancías en exterior
3.1.9. Mercancías en cabotaje y exterior
3.1.10. Pesca capturada. Toneladas y valor en primera venta
3.1.11. Avituallamientos y Tráfico interior
3.1.12. Clasificación de las mercancías por áreas y países de origen y destino (incluido tránsito)
3.1.13. Países de origen y destino
3.1.14. Clasificación por su naturaleza
3.1.15. Mercancías transbordadas
3.1.16. Clasificación de las mercancías por el medio de transporte de entrada o salida del puerto
3.1.17. Tráfico de contenedores
3.2. Tráfico de buques
3.3. Tráfico de pasaje
3.4. Desglose estadístico de las Autoridades Portuarias

Grupo otras mercancías / *Other goods group*

34. Resto mercancías (Toneladas) | *Other goods (Tonnes)*

	CABOTAJE *DOMESTIC*				EXTERIOR *FOREIGN*				TRÁNSITO TOTAL *TOTAL TRANSIT*	TRÁFICO TOTAL *TOTAL TRAFFIC*
	Embarcadas *Loaded*	Desembarcadas *Unloaded*	Tránsito *Transit*	Total *Total*	Embarcadas *Loaded*	Desembarcadas *Unloaded*	Tránsito *Transit*	Total *Total*		
A Coruña	55	112	–	167	9.206	763	–	9.969	–	10.136
Alicante	47.710	10.858	676	59.244	19.517	9.471	2.814	31.802	3.490	87.556
Almería	25.649	772	–	26.421	7.119	490	–	7.609	–	34.030
Avilés	–	–	–	–	80	–	–	80	–	80
Bahía de Algeciras	312.696	235.624	539.825	1.088.145	3.893.951	3.370.768	6.090.855	13.355.574	6.630.680	7.813.039
Bahía de Cádiz	27.828	3.955	–	31.783	19.423	14.436	3	33.862	3	65.642
Baleares	162.458	806.888	–	969.346	5.168	150	–	5.318	–	974.664
Barcelona	607.781	91.912	61	699.754	1.194.874	1.615.234	386.531	3.196.639	386.592	3.509.800
Bilbao	11.626	3.361	248	15.235	208.589	370.284	242	579.115	490	593.860
Cartagena	2.976	208	104	3.288	39.735	8.407	–	48.142	104	51.326
Castellón	84	34	33	151	12.146	4.876	2.316	19.338	2.349	17.140
Ceuta	49.982	146.345	15	196.342	–	44	–	44	15	196.371
Ferrol-San Cibrao	–	–	–	–	20	–	–	20	–	20
Gijón	909	401	–	1.310	24.333	11.656	–	35.989	–	37.299
Huelva	3.603	1.498	–	5.101	422	6	–	429	–	5.530
Las Palmas	190.015	288.331	54.989	533.335	309.926	287.920	501.826	1.099.672	556.815	1.076.192
Málaga	18.344	3.376	593	22.313	49.431	71.382	67.522	188.335	68.115	142.533
Marín y Ría de Pontevedra	4.630	6.299	359	11.288	7.598	397	358	8.353	717	18.924
Melilla	3.424	47.657	–	51.081	77	32.667	–	32.744	–	83.825
Motril	8.734	181	–	8.915	1.650	1.333	–	2.983	–	11.898
Pasaia	–	–	–	–	2.213	–	–	2.213	–	2.213
Sta. C. de Tenerife	229.154	321.256	1.219	551.629	4.083	24.993	781	29.857	2.000	579.486
Santander	10	–	–	10	33.878	37.460	–	71.338	–	71.348
Sevilla	101.717	7.373	–	109.090	54.492	14.576	–	69.068	–	178.158
Tarragona	8.604	20.130	7.939	36.673	101.433	46.079	78.753	226.265	86.692	176.246
Valencia	395.401	182.990	230.170	808.561	2.177.633	2.958.873	3.293.186	8.429.692	3.523.356	5.714.897
Vigo	2.809	6.777	1.701	11.287	45.541	55.177	4.114	104.832	5.815	110.304
Vilagarcía	2.235	4.509	–	6.744	905	–	–	905	–	7.649
TOTAL	**2.218.434**	**2.190.847**	**837.932**	**5.247.213**	**8.223.443**	**8.937.442**	**10.429.301**	**27.590.187**	**11.267.233**	**21.570.166**

3.1. Tráfico de mercancías
3.1.1. Resumen general del tráfico del Sistema Portuario
3.1.2. Tráfico portuario total
3.1.3. Otros datos de tráfico
3.1.4. Tráfico de mercancías embarcadas y desembarcadas
3.1.5. Tráfico exterior y de cabotaje
3.1.6. Tráfico de cabotaje más exterior
3.1.7 Mercancías en cabotaje
3.1.8. Mercancías en exterior
3.1.9. Mercancías en cabotaje y exterior
3.1.10. Pesca capturada. Toneladas y valor en primera venta
3.1.11. Avituallamientos y Tráfico interior
3.1.12. Clasificación de las mercancías por áreas y países de origen y destino (incluido tránsito)
3.1.13. Países de origen y destino
3.1.14. Clasificación por su naturaleza
3.1.15. Mercancías transbordadas
3.1.16. Clasificación de las mercancías por el medio de transporte de entrada o salida del puerto
3.1.17. Tráfico de contenedores
3.2. Tráfico de buques
3.3. Tráfico de pasaje
3.4. Desglose estadístico de las Autoridades Portuarias

Grupo Vehículos y elementos de transporte / | *Vehicles and transport items group*

32. Automóviles y sus piezas (Toneladas) | *Motor vehicles and parts (Tonnes)*

	CABOTAJE *DOMESTIC*				EXTERIOR *FOREIGN*				TRÁNSITO TOTAL *TOTAL TRANSIT*	TRÁFICO TOTAL *TOTAL TRAFFIC*
	Embarcadas *Loaded*	Desembarcadas *Unloaded*	Tránsito *Transit*	Total *Total*	Embarcadas *Loaded*	Desembarcadas *Unloaded*	Tránsito *Transit*	Total *Total*		
A Coruña	–	–	–	–	534	18	–	552	–	552
Alicante	2.293	953	21	3.267	3.020	305	–	3.325	21	6.571
Almería	1.946	42	–	1.988	4.549	55	–	4.604	–	6.592
Avilés	–	–	–	–	–	–	–	–	–	–
Bahía de Algeciras	34.353	71.428	104.564	210.345	562.033	513.872	990.666	2.066.571	1.095.230	1.181.686
Bahía de Cádiz	11.816	4.996	–	16.812	8.697	1.536	–	10.233	–	27.045
Baleares	48.052	73.070	–	121.122	17	–	–	17	–	121.139
Barcelona	73.462	25.311	250	99.023	954.102	491.253	274.990	1.720.345	275.240	1.544.127
Bilbao	1.388	103	245	1.736	273.562	48.298	455	322.315	700	323.351
Cartagena	67	27	–	94	414	470	–	884	–	978
Castellón	–	–	–	–	13.834	751	413	14.998	413	14.585
Ceuta	473	6.061	–	6.534	–	–	–	–	–	6.534
Ferrol-San Cibrao	–	–	–	–	1.391	–	–	1.391	–	1.391
Gijón	51	82	–	133	913	792	–	1.705	–	1.838
Huelva	2.597	1.382	–	3.979	354	–	–	354	–	4.333
Las Palmas	33.632	62.507	5.810	101.949	85.781	89.268	155.857	330.906	161.667	271.188
Málaga	3.824	723	248	4.795	9.563	30.327	15.252	55.142	15.500	44.437
Marín y Ría de Pontevedra	2.654	646	266	3.566	992	688	406	2.086	672	4.980
Melilla	224	2.709	–	2.933	38	10.459	–	10.497	–	13.430
Motril	19.050	16.180	–	35.230	4.282	401	–	4.683	–	39.913
Pasaia	105	124	–	229	280.323	31.725	100	312.148	100	312.277
Sta. C. de Tenerife	22.383	39.637	102	62.122	4.706	4.660	39	9.405	141	71.386
Santander	–	–	–	–	298.036	152.592	355	450.983	355	450.628
Sevilla	9.890	16.495	–	26.385	1.113	26	–	1.139	–	27.524
Tarragona	154	338	489	981	64.588	59.192	65.436	189.216	65.925	124.272
Valencia	40.740	41.350	25.543	107.633	1.003.637	647.555	686.177	2.337.369	711.720	1.733.282
Vigo	6.482	196	554	7.232	613.162	157.893	144.778	915.833	145.332	777.733
Vilagarcía	414	116	–	530	143	–	–	143	–	673
TOTAL	**316.050**	**364.476**	**138.092**	**818.618**	**4.189.784**	**2.242.136**	**2.334.924**	**8.766.844**	**2.473.016**	**7.112.445**

3.1. Tráfico de mercancías
3.1.1. Resumen general del tráfico del Sistema Portuario
3.1.2. Tráfico portuario total
3.1.3. Otros datos de tráfico
3.1.4. Tráfico de mercancías embarcadas y desembarcadas
3.1.5. Tráfico exterior y de cabotaje
3.1.6. Tráfico de cabotaje más exterior
3.1.7 Mercancías en cabotaje
3.1.8. Mercancías en exterior
3.1.9. Mercancías en cabotaje y exterior
3.1.10. Pesca capturada. Toneladas y valor en primera venta
3.1.11. Avituallamientos y Tráfico interior
3.1.12. Clasificación de las mercancías por áreas y países de origen y destino (incluido tránsito)
3.1.13. Países de origen y destino
3.1.14. Clasificación por su naturaleza
3.1.15. Mercancías transbordadas
3.1.16. Clasificación de las mercancías por el medio de transporte de entrada o salida del puerto
3.1.17. Tráfico de contenedores
3.2. Tráfico de buques
3.3. Tráfico de pasaje
3.4. Desglose estadístico de las Autoridades Portuarias

Grupo Vehículos y elementos de transporte / *Vehicles and transport items group*

38. Tara de equipamiento (Ro-Ro) (Toneladas) / *RO-RO traffic tare weights (Tonnes)*

	CABOTAJE *DOMESTIC*				EXTERIOR *FOREIGN*				TRÁNSITO TOTAL *TOTAL TRANSIT*	TRÁFICO TOTAL *TOTAL TRAFFIC*
	Embarcadas *Loaded*	Desembarcadas *Unloaded*	Tránsito *Transit*	Total *Total*	Embarcadas *Loaded*	Desembarcadas *Unloaded*	Tránsito *Transit*	Total *Total*		
A Coruña	–	–	–	–	–	–	–	–	–	–
Alicante	–	–	–	–	7.559	5.715	–	13.274	–	13.274
Almería	32.205	30.852	–	63.057	55.642	32.856	–	88.498	–	151.555
Avilés	–	–	–	–	–	–	–	–	–	–
Bahía de Algeciras	231.498	227.758	441.754	901.010	1.164.076	1.181.702	73.905	2.419.683	515.659	2.805.034
Bahía de Cádiz	77.599	77.909	–	155.508	7.074	6.268	–	13.342	–	168.850
Baleares	2.203.265	2.218.421	–	4.421.686	–	–	–	–	–	4.421.686
Barcelona	1.273.042	1.237.364	–	2.510.406	567.289	494.384	652	1.062.325	652	3.572.078
Bilbao	–	180	–	180	187.876	143.912	3	331.791	3	331.968
Cartagena	–	–	–	–	–	–	–	–	–	–
Castellón	–	–	–	–	20	–	–	20	–	20
Ceuta	241.726	246.860	30	488.616	–	94	–	94	30	488.680
Ferrol-San Cibrao	–	–	–	–	644	874	–	1.518	–	1.518
Gijón	–	–	–	–	445.980	210.896	–	656.876	–	656.876
Huelva	30.216	22.584	–	52.801	–	–	–	–	–	52.801
Las Palmas	546.592	609.713	81.334	1.237.639	2.992	4.974	3.183	11.149	84.517	1.164.271
Málaga	98.859	94.950	–	193.809	–	–	–	–	–	193.809
Marín y Ría de Pontevedra	–	–	–	–	–	–	–	–	–	–
Melilla	146.784	159.733	–	306.517	–	–	–	–	–	306.517
Motril	23.869	19.620	–	43.489	2.332	692	–	3.024	–	46.513
Pasaia	–	–	–	–	–	–	–	–	–	–
Sta. C. de Tenerife	653.138	638.679	1.168	1.292.985	446	3.355	–	3.801	1.168	1.295.618
Santander	21	–	–	21	136.204	118.066	21	254.291	21	254.291
Sevilla	37.029	30.117	–	67.146	1.435	112	–	1.547	–	68.693
Tarragona	–	–	–	–	8.223	4.704	–	12.927	–	12.927
Valencia	823.627	794.126	36	1.617.789	269.990	273.011	73	543.074	109	2.160.754
Vigo	–	–	–	–	28	147	–	175	–	175
Vilagarcía	–	–	–	–	–	–	–	–	–	–
TOTAL	**6.419.470**	**6.408.866**	**524.322**	**13.352.659**	**2.857.810**	**2.481.762**	**77.837**	**5.417.409**	**602.159**	**18.167.908**

3.1. Tráfico de mercancías
3.1.1. Resumen general del tráfico del Sistema Portuario
3.1.2. Tráfico portuario total
3.1.3. Otros datos de tráfico
3.1.4. Tráfico de mercancías embarcadas y desembarcadas
3.1.5. Tráfico exterior y de cabotaje
3.1.6. Tráfico de cabotaje más exterior
3.1.7 Mercancías en cabotaje
3.1.8. Mercancías en exterior
3.1.9. Mercancías en cabotaje y exterior
3.1.10. Pesca capturada. Toneladas y valor en primera venta
3.1.11. Avituallamientos y Tráfico interior
3.1.12. Clasificación de las mercancías por áreas y países de origen y destino (incluido tránsito)
3.1.13. Países de origen y destino
3.1.14. Clasificación por su naturaleza
3.1.15. Mercancías transbordadas
3.1.16. Clasificación de las mercancías por el medio de transporte de entrada o salida del puerto
3.1.17. Tráfico de contenedores
3.2. Tráfico de buques
3.3. Tráfico de pasaje
3.4. Desglose estadístico de las Autoridades Portuarias

Grupo Vehículos y elementos de transporte / | *Vehicles and transport items group*

39. Tara de contenedores (Toneladas) | *Containers tare (Tonnes)*

	CABOTAJE *DOMESTIC*				EXTERIOR *FOREIGN*				TRÁNSITO TOTAL *TOTAL TRANSIT*	TRÁFICO TOTAL *TOTAL TRAFFIC*
	Embarcadas *Loaded*	Desembarcadas *Unloaded*	Tránsito *Transit*	Total *Total*	Embarcadas *Loaded*	Desembarcadas *Unloaded*	Tránsito *Transit*	Total *Total*		
A Coruña	42	2.223	–	2.265	5.156	2.565	–	7.721	–	9.986
Alicante	128.277	134.554	2.368	265.199	33.193	29.861	985	64.039	3.353	325.885
Almería	3.397	3.761	–	7.158	4.497	3.939	–	8.436	–	15.594
Avilés	–	–	–	–	26	–	–	26	–	26
Bahía de Algeciras	274.780	324.799	591.957	1.191.536	4.174.111	4.206.629	7.594.456	15.975.196	8.186.413	8.980.319
Bahía de Cádiz	33.400	40.922	–	74.322	70.139	47.376	11	117.526	11	191.837
Baleares	67.283	75.289	–	142.572	12	129	–	141	–	142.713
Barcelona	163.636	176.175	237	340.048	1.552.077	1.574.321	556.376	3.682.774	556.613	3.466.209
Bilbao	39.557	90.764	659	130.980	582.543	500.790	1.471	1.084.804	2.130	1.213.654
Cartagena	23.372	19.906	387	43.665	55.696	64.612	88	120.396	475	163.586
Castellón	1.730	7.411	46	9.187	197.683	196.629	4.322	398.634	4.368	403.453
Ceuta	25.322	27.530	–	52.852	–	76	–	76	–	52.928
Ferrol-San Cibrao	–	80	–	80	1.296	392	–	1.688	–	1.768
Gijón	5.134	16.510	–	21.644	56.771	47.878	80	104.729	80	126.293
Huelva	2.391	1.365	–	3.755	3.427	256	–	3.683	–	7.438
Las Palmas	399.559	394.530	43.106	837.195	662.046	682.570	1.180.560	2.525.176	1.223.666	2.138.705
Málaga	26.421	16.425	15.627	58.473	260.797	287.454	507.945	1.056.196	523.572	591.097
Marín y Ría de Pontevedra	10.511	9.345	2.924	22.780	21.343	21.815	3.100	46.258	6.024	63.014
Melilla	31.855	11.978	–	43.833	4.137	24.296	–	28.433	–	72.266
Motril	32	2.547	–	2.579	6.229	3.695	–	9.924	–	12.503
Pasaia	–	–	–	–	–	–	–	–	–	–
Sta. C. de Tenerife	335.394	315.824	4.393	655.611	17.198	56.442	2.561	76.201	6.954	724.858
Santander	–	–	–	–	1.756	1.570	–	3.326	–	3.326
Sevilla	146.288	145.378	–	291.666	4.474	25.336	–	29.810	–	321.476
Tarragona	31.487	20.652	22.258	74.397	123.066	128.333	126.713	378.112	148.971	303.538
Valencia	283.281	297.666	277.391	858.338	4.265.433	4.094.312	4.088.075	12.447.820	4.365.466	8.940.692
Vigo	29.266	32.598	4.844	66.708	196.792	220.394	10.485	427.671	15.329	479.050
Vilagarcía	36.326	34.804	–	71.130	754	2.068	–	2.822	–	73.952
TOTAL	**2.098.741**	**2.203.036**	**966.197**	**5.267.973**	**12.300.652**	**12.223.738**	**14.077.228**	**38.601.618**	**15.043.425**	**28.826.166**

3.1. Tráfico de mercancías
3.1.1. Resumen general del tráfico del Sistema Portuario
3.1.2. Tráfico portuario total
3.1.3. Otros datos de tráfico
3.1.4. Tráfico de mercancías embarcadas y desembarcadas
3.1.5. Tráfico exterior y de cabotaje
3.1.6. Tráfico de cabotaje más exterior
3.1.7 Mercancías en cabotaje
3.1.8. Mercancías en exterior
3.1.9. Mercancías en cabotaje y exterior
3.1.10. Pesca capturada. Toneladas y valor en primera venta
3.1.11. Avituallamientos y Tráfico interior
3.1.12. Clasificación de las mercancías por áreas y países de origen y destino (incluido tránsito)
3.1.13. Países de origen y destino
3.1.14. Clasificación por su naturaleza
3.1.15. Mercancías transbordadas
3.1.16. Clasificación de las mercancías por el medio de transporte de entrada o salida del puerto
3.1.17. Tráfico de contenedores
3.2. Tráfico de buques
3.3. Tráfico de pasaje
3.4. Desglose estadístico de las Autoridades Portuarias

3.1.15. Mercancías transbordadas (Toneladas) | *Transhipped goods (Tonnes)*

	CABOTAJE Y EXTERIOR *DOMESTIC AND FOREIGN*			
	Graneles líquidos *Liquid Bulk*	Graneles sólidos *Solid Bulk*	Mercancía general *General cargo*	Total *Total*
A Coruña	–	3.011	–	3.011
Alicante	–	–	–	–
Almería	2.300	–	253	2.553
Avilés	–	–	–	–
Bahía de Algeciras	93.888	–	2.764	96.652
Bahía de Cádiz	–	9.669	13.248	22.917
Baleares	–	–	–	–
Barcelona	–	–	–	–
Bilbao	–	–	–	–
Cartagena	–	–	–	–
Castellón	–	–	–	–
Ceuta	–	–	–	–
Ferrol-San Cibrao	5.511	–	–	5.511
Gijón	–	–	–	–
Huelva	–	–	–	–
Las Palmas	–	–	29	29
Málaga	–	–	–	–
Marín y Ría de Pontevedra	–	–	–	–
Melilla	–	–	–	–
Motril	–	–	–	–
Pasaia	–	–	–	–
Sta. C. de Tenerife	2.530	–	–	2.530
Santander	–	–	–	–
Sevilla	–	–	–	–
Tarragona	–	–	–	–
Valencia	–	–	–	–
Vigo	–	–	–	–
Vilagarcía	–	–	–	–
TOTAL	**104.229**	**12.680**	**16.294**	**133.203**

3.1. Tráfico de mercancías
3.1.1. Resumen general del tráfico del Sistema Portuario
3.1.2. Tráfico portuario total
3.1.3. Otros datos de tráfico
3.1.4. Tráfico de mercancías embarcadas y desembarcadas
3.1.5. Tráfico exterior y de cabotaje
3.1.6. Tráfico de cabotaje más exterior
3.1.7 Mercancías en cabotaje
3.1.8. Mercancías en exterior
3.1.9. Mercancías en cabotaje y exterior
3.1.10. Pesca capturada. Toneladas y valor en primera venta
3.1.11. Avituallamientos y Tráfico interior
3.1.12. Clasificación de las mercancías por áreas y países de origen y destino (incluido tránsito)
3.1.13. Países de origen y destino
3.1.14. Clasificación por su naturaleza
3.1.15. Mercancías transbordadas
3.1.16. Clasificación de las mercancías por el medio de transporte de entrada o salida del puerto
3.1.17. Tráfico de contenedores
3.2. Tráfico de buques
3.3. Tráfico de pasaje
3.4. Desglose estadístico de las Autoridades Portuarias

3.1.16. Clasificación de las mercancías por el medio de transporte de entrada o salida del puerto (Toneladas) | *Classification of goods by transport facilities used when entering or leaving the port (Tonnes)*

	FERROCARRIL *RAILWAY*			CARRETERA *ROAD*		
	Embarcadas *Loaded*	Desembarcadas *Unloaded*	Total *Total*	Embarcadas *Loaded*	Desembarcadas *Unloaded*	Total *Total*
A Coruña	111.839	873.186	985.025	1.582.036	2.408.338	3.990.374
Alicante	–	–	–	1.659.729	534.500	2.194.229
Almería	–	–	–	1.165.468	386.121	1.551.589
Avilés	602.429	31.944	634.373	1.674.656	854.173	2.528.829
Bahía de Algeciras	191.210	114.598	305.808	4.836.824	3.867.892	8.704.716
Bahía de Cádiz	–	–	–	1.582.686	1.789.339	3.372.025
Baleares	–	–	–	3.285.428	6.761.085	10.046.513
Barcelona	1.841.143	455.592	2.296.735	15.152.776	14.845.161	29.997.937
Bilbao	696.385	608.614	1.304.999	6.006.991	5.989.350	11.996.341
Cartagena	–	–	–	2.272.941	3.297.154	5.570.095
Castellón	–	–	–	3.164.721	2.866.862	6.031.583
Ceuta	–	–	–	431.856	855.824	1.287.680
Ferrol-San Cibrao	–	–	–	902.855	4.103.120	5.005.975
Gijón	113.389	1.744.453	1.857.842	3.175.561	3.248.755	6.424.316
Huelva	–	–	–	2.331.496	2.577.914	4.909.410
Las Palmas	–	–	–	2.247.433	3.982.559	6.229.992
Málaga	15.708	–	15.708	1.379.094	457.906	1.837.000
Marín y Ría de Pontevedra	–	327.121	327.121	582.510	901.502	1.484.012
Melilla	–	–	–	193.747	702.213	895.960
Motril	–	–	–	447.270	867.952	1.315.222
Pasaia	138.907	81.188	220.095	1.095.473	1.590.441	2.685.914
Sta. C. de Tenerife	–	–	–	2.272.865	3.466.562	5.739.427
Santander	593.823	447.514	1.041.337	1.617.377	2.227.994	3.845.371
Sevilla	199.664	162.512	362.176	2.090.042	1.934.072	4.024.114
Tarragona	162.038	1.013.530	1.175.568	994.518	4.705.890	5.700.408
Valencia	785.836	975.100	1.760.936	17.799.373	11.478.015	29.277.388
Vigo	921	–	921	1.891.615	1.702.800	3.594.415
Vilagarcía	–	–	–	331.732	572.713	904.445
TOTAL	**5.453.292**	**6.835.352**	**12.288.644**	**82.169.073**	**88.976.207**	**171.145.280**

	TUBERÍA *PIPE*			OTROS MEDIOS (1) *OTHER*		
	Embarcadas *Loaded*	Desembarcadas *Unloaded*	Total *Total*	Embarcadas *Loaded*	Desembarcadas *Unloaded*	Total *Total*
A Coruña	1.570.696	4.858.541	6.429.237	–	3.011	3.011
Alicante	–	120.172	120.172	13.478	9.832	23.310
Almería	–	–	–	826.855	2.432.260	3.259.115
Avilés	112.504	287.683	400.187	–	1.062.263	1.062.263
Bahía de Algeciras	8.063.430	15.991.590	24.055.020	28.378.500	24.421.215	52.799.715
Bahía de Cádiz	56.611	–	56.611	62.439	92.800	155.239
Baleares	–	1.424.636	1.424.636	–	–	–
Barcelona	–	2.522.235	2.522.235	3.475.548	3.098.744	6.574.292
Bilbao	3.299.575	10.880.439	14.180.014	350.407	1.769.012	2.119.419
Cartagena	5.705.114	18.014.784	23.719.898	1.085	83.361	84.446
Castellón	2.305.609	5.542.608	7.848.217	–	–	–
Ceuta	–	–	–	7.728	598.435	606.163
Ferrol-San Cibrao	–	948.465	948.465	1.690.663	4.866.375	6.557.038

	TUBERÍA *PIPE*			OTROS MEDIOS (1) *OTHER*		
	Embarcadas *Loaded*	Desembarcadas *Unloaded*	Total *Total*	Embarcadas *Loaded*	Desembarcadas *Unloaded*	Total *Total*
Gijón	18.853	50.538	69.391	324.466	9.092.018	9.416.484
Huelva	6.944.245	13.102.864	20.047.109	709.704	703.280	1.412.984
Las Palmas	480.745	4.205.362	4.686.107	4.217.731	4.284.668	8.502.399
Málaga	–	–	–	502.941	545.374	1.048.315
Marín y Ría de Pontevedra	–	–	–	16.471	15.270	31.741
Melilla	–	69.771	69.771	–	–	–
Motril	–	608.081	608.081	–	–	–
Pasaia	–	–	–	–	–	–
Sta. C. de Tenerife	2.148.200	4.325.781	6.473.981	14.428	45.548	59.976
Santander	–	41.566	41.566	173	299	472
Sevilla	–	–	–	–	–	–
Tarragona	4.368.357	13.547.648	17.916.005	1.681.600	1.415.781	3.097.381
Valencia	–	2.122.779	2.122.779	15.829.939	15.562.035	31.391.974
Vigo	–	–	–	141.431	149.996	291.427
Vilagarcía	–	–	–	58.343	–	58.343
TOTAL	**35.073.939**	**98.665.543**	**133.739.482**	**58.303.930**	**70.251.577**	**128.555.507**

(1) Se incluye el tránsito y el transbordo / Transit and transhippment included

(2) No incluye pesca, avituallamiento ni tráfico Interior / Fish captures, supplies and local traffic not included

3.1. Tráfico de mercancías
3.1.1. Resumen general del tráfico del Sistema Portuario
3.1.2. Tráfico portuario total
3.1.3. Otros datos de tráfico
3.1.4. Tráfico de mercancías embarcadas y desembarcadas
3.1.5. Tráfico exterior y de cabotaje
3.1.6. Tráfico de cabotaje más exterior
3.1.7 Mercancías en cabotaje
3.1.8. Mercancías en exterior
3.1.9. Mercancías en cabotaje y exterior
3.1.10. Pesca capturada. Toneladas y valor en primera venta
3.1.11. Avituallamientos y Tráfico interior
3.1.12. Clasificación de las mercancías por áreas y países de origen y destino (incluido tránsito)
3.1.13. Países de origen y destino
3.1.14. Clasificación por su naturaleza
3.1.15. Mercancías transbordadas
3.1.16. Clasificación de las mercancías por el medio de transporte de entrada o salida del puerto
3.1.17. Tráfico de contenedores
3.2. Tráfico de buques
3.3. Tráfico de pasaje
3.4. Desglose estadístico de las Autoridades Portuarias

3.1.17.1. Número de contenedores de 20 pies o mayores | *Containers of 20' or more (number)*

3.1.17.1.1. Cabotaje | *Domestic traffic*

	EMBARCADOS *LOADED*			DESEMBARCADOS *UNLOADED*			TOTAL *TOTAL*		
	Con carga *Filled*	Vacíos *Empty*	Total *Total*	Con carga *Filled*	Vacíos *Empty*	Total *Total*	Con carga *Filled*	Vacíos *Empty*	Total *Total*
A Coruña	6	10	16	16	623	639	22	633	655
Alicante	28.785	2.822	31.607	6.476	28.667	35.143	35.261	31.489	66.750
Almería	918	231	1.149	776	451	1.227	1.694	682	2.376
Avilés	–	–	–	–	–	–	–	–	–
Bahía de Algeciras	71.790	15.466	87.256	96.703	7.265	103.968	168.493	22.731	191.224
Bahía de Cádiz	7.408	20	7.428	1.190	9.574	10.764	8.598	9.594	18.192
Baleares	5.562	9.666	15.228	16.685	935	17.620	22.247	10.601	32.848
Barcelona	37.465	7.672	45.137	8.371	38.339	46.710	45.836	46.011	91.847
Bilbao	9.217	3.009	12.226	3.106	24.147	27.253	12.323	27.156	39.479
Cartagena	6.220	1.647	7.867	49	6.066	6.115	6.269	7.713	13.982
Castellón	9	459	468	9	3.370	3.379	18	3.829	3.847
Ceuta	2.183	4.132	6.315	4.925	2.051	6.976	7.108	6.183	13.291
Ferrol-San Cibrao	–	–	–	–	20	20	–	20	20
Gijón	1.405	63	1.468	153	4.969	5.122	1.558	5.032	6.590
Huelva	502	–	502	257	22	279	759	22	781
Las Palmas	26.232	84.599	110.831	96.786	10.902	107.688	123.018	95.501	218.519
Málaga	3.784	5.464	9.248	794	4.106	4.900	4.578	9.570	14.148
Marín y Ría de Pontevedra	2.470	580	3.050	1.446	1.464	2.910	3.916	2.044	5.960
Melilla	559	9.842	10.401	3.439	–	3.439	3.998	9.842	13.840
Motril	–	10	10	3	602	605	3	612	615
Pasaia	–	–	–	–	–	–	–	–	–
Sta. C. de Tenerife	22.309	61.367	83.676	69.585	6.310	75.895	91.894	67.677	159.571
Santander	–	–	–	–	–	–	–	–	–
Sevilla	37.508	1.154	38.662	6.363	32.026	38.389	43.871	33.180	77.051
Tarragona	5.517	4.413	9.930	4.071	2.308	6.379	9.588	6.721	16.309
Valencia	73.796	13.841	87.637	61.972	36.479	98.451	135.768	50.320	186.088
Vigo	3.260	4.888	8.148	1.035	9.016	10.051	4.295	13.904	18.199
Vilagarcía	8.814	354	9.168	589	8.277	8.866	9.403	8.631	18.034
TOTAL	**355.719**	**231.709**	**587.428**	**384.799**	**237.989**	**622.788**	**740.518**	**469.698**	**1.210.216**

3.1. Tráfico de mercancías
3.1.1. Resumen general del tráfico del Sistema Portuario
3.1.2. Tráfico portuario total
3.1.3. Otros datos de tráfico
3.1.4. Tráfico de mercancías embarcadas y desembarcadas
3.1.5. Tráfico exterior y de cabotaje
3.1.6. Tráfico de cabotaje más exterior
3.1.7 Mercancías en cabotaje
3.1.8. Mercancías en exterior
3.1.9. Mercancías en cabotaje y exterior
3.1.10. Pesca capturada. Toneladas y valor en primera venta
3.1.11. Avituallamientos y Tráfico interior
3.1.12. Clasificación de las mercancías por áreas y países de origen y destino (incluido tránsito)
3.1.13. Países de origen y destino
3.1.14. Clasificación por su naturaleza
3.1.15. Mercancías transbordadas
3.1.16. Clasificación de las mercancías por el medio de transporte de entrada o salida del puerto
3.1.17. Tráfico de contenedores
3.2. Tráfico de buques
3.3. Tráfico de pasaje
3.4. Desglose estadístico de las Autoridades Portuarias

3.1.17.1. Número de contenedores de 20 pies o mayores | *Containers of 20' or more (number)*

3.1.17.1.2. Exterior | *Foreign traffic*

	EMBARCADOS *LOADED*			DESEMBARCADOS *UNLOADED*			TOTAL *TOTAL*		
	Con carga *Filled*	Vacíos *Empty*	Total *Total*	Con carga *Filled*	Vacíos *Empty*	Total *Total*	Con carga *Filled*	Vacíos *Empty*	Total *Total*
A Coruña	1.377	65	1.442	491	213	704	1.868	278	2.146
Alicante	12.209	107	12.316	2.370	7.526	9.896	14.579	7.633	22.212
Almería	1.271	62	1.333	441	850	1.291	1.712	912	2.624
Avilés	2	–	2	–	–	–	2	–	2
Bahía de Algeciras	1.081.476	224.066	1.305.542	1.030.374	286.355	1.316.729	2.111.850	510.421	2.622.271
Bahía de Cádiz	22.556	93	22.649	5.646	11.158	16.804	28.202	11.251	39.453
Baleares	3	–	3	13	–	13	16	–	16
Barcelona	434.522	46.885	481.407	330.538	157.776	488.314	765.060	204.661	969.721
Bilbao	166.151	7.498	173.649	90.665	58.668	149.333	256.816	66.166	322.982
Cartagena	18.206	96	18.302	11.086	10.419	21.505	29.292	10.515	39.807
Castellón	90.353	610	90.963	3.738	85.030	88.768	94.091	85.640	179.731
Ceuta	–	–	–	16	–	16	16	–	16
Ferrol-San Cibrao	280	90	370	135	10	145	415	100	515
Gijón	20.382	582	20.964	9.765	7.934	17.699	30.147	8.516	38.663
Huelva	765	–	765	44	4	48	809	4	813
Las Palmas	180.853	42.387	223.240	191.562	44.370	235.932	372.415	86.757	459.172
Málaga	20.088	64.565	84.653	17.477	76.739	94.216	37.565	141.304	178.869
Marín y Ría de Pontevedra	2.187	3.264	5.451	4.597	767	5.364	6.784	4.031	10.815
Melilla	54	1.299	1.353	8.310	–	8.310	8.364	1.299	9.663
Motril	1.480	78	1.558	483	448	931	1.963	526	2.489
Pasaia	–	–	–	–	–	–	–	–	–
Sta. C. de Tenerife	2.342	2.740	5.082	15.692	26	15.718	18.034	2.766	20.800
Santander	452	95	547	228	10	238	680	105	785
Sevilla	969	147	1.116	4.153	1.813	5.966	5.122	1.960	7.082
Tarragona	35.669	1.371	37.040	27.735	11.237	38.972	63.404	12.608	76.012
Valencia	1.128.381	222.412	1.350.793	929.823	417.556	1.347.379	2.058.204	639.968	2.698.172
Vigo	47.656	5.460	53.116	40.916	10.195	51.111	88.572	15.655	104.227
Vilagarcía	169	19	188	432	–	432	601	19	620
TOTAL	**3.269.853**	**623.991**	**3.893.844**	**2.726.730**	**1.189.104**	**3.915.834**	**5.996.583**	**1.813.095**	**7.809.678**

3.1. Tráfico de mercancías
3.1.1. Resumen general del tráfico del Sistema Portuario
3.1.2. Tráfico portuario total
3.1.3. Otros datos de tráfico
3.1.4. Tráfico de mercancías embarcadas y desembarcadas
3.1.5. Tráfico exterior y de cabotaje
3.1.6. Tráfico de cabotaje más exterior
3.1.7 Mercancías en cabotaje
3.1.8. Mercancías en exterior
3.1.9. Mercancías en cabotaje y exterior
3.1.10. Pesca capturada. Toneladas y valor en primera venta
3.1.11. Avituallamientos y Tráfico interior
3.1.12. Clasificación de las mercancías por áreas y países de origen y destino (incluido tránsito)
3.1.13. Países de origen y destino
3.1.14. Clasificación por su naturaleza
3.1.15. Mercancías transbordadas
3.1.16. Clasificación de las mercancías por el medio de transporte de entrada o salida del puerto
3.1.17. Tráfico de contenedores
3.2. Tráfico de buques
3.3. Tráfico de pasaje
3.4. Desglose estadístico de las Autoridades Portuarias

3.1.17.1. Número de contenedores de 20 pies o mayores | *Containers of 20' or more (number)*

3.1.17.1.3. Cabotaje más exterior | *Domestic and foreign traffic*

	EMBARCADOS *LOADED*			DESEMBARCADOS *UNLOADED*			TOTAL *TOTAL*		
	Con carga *Filled*	Vacíos *Empty*	Total *Total*	Con carga *Filled*	Vacíos *Empty*	Total *Total*	Con carga *Filled*	Vacíos *Empty*	Total *Total*
A Coruña	1.383	75	1.458	507	836	1.343	1.890	911	2.801
Alicante	40.994	2.929	43.923	8.846	36.193	45.039	49.840	39.122	88.962
Almería	2.189	293	2.482	1.217	1.301	2.518	3.406	1.594	5.000
Avilés	2	–	2	–	–	–	2	–	2
Bahía de Algeciras	1.153.266	239.532	1.392.798	1.127.077	293.620	1.420.697	2.280.343	533.152	2.813.495
Bahía de Cádiz	29.964	113	30.077	6.836	20.732	27.568	36.800	20.845	57.645
Baleares	5.565	9.666	15.231	16.698	935	17.633	22.263	10.601	32.864
Barcelona	471.987	54.557	526.544	338.909	196.115	535.024	810.896	250.672	1.061.568
Bilbao	175.368	10.507	185.875	93.771	82.815	176.586	269.139	93.322	362.461
Cartagena	24.426	1.743	26.169	11.135	16.485	27.620	35.561	18.228	53.789
Castellón	90.362	1.069	91.431	3.747	88.400	92.147	94.109	89.469	183.578
Ceuta	2.183	4.132	6.315	4.941	2.051	6.992	7.124	6.183	13.307
Ferrol-San Cibrao	280	90	370	135	30	165	415	120	535
Gijón	21.787	645	22.432	9.918	12.903	22.821	31.705	13.548	45.253
Huelva	1.267	–	1.267	301	26	327	1.568	26	1.594
Las Palmas	207.085	126.986	334.071	288.348	55.272	343.620	495.433	182.258	677.691
Málaga	23.872	70.029	93.901	18.271	80.845	99.116	42.143	150.874	193.017
Marín y Ría de Pontevedra	4.657	3.844	8.501	6.043	2.231	8.274	10.700	6.075	16.775
Melilla	613	11.141	11.754	11.749	–	11.749	12.362	11.141	23.503
Motril	1.480	88	1.568	486	1.050	1.536	1.966	1.138	3.104
Pasaia	–	–	–	–	–	–	–	–	–
Sta. C. de Tenerife	24.651	64.107	88.758	85.277	6.336	91.613	109.928	70.443	180.371
Santander	452	95	547	228	10	238	680	105	785
Sevilla	38.477	1.301	39.778	10.516	33.839	44.355	48.993	35.140	84.133
Tarragona	41.186	5.784	46.970	31.806	13.545	45.351	72.992	19.329	92.321
Valencia	1.202.177	236.253	1.438.430	991.795	454.035	1.445.830	2.193.972	690.288	2.884.260
Vigo	50.916	10.348	61.264	41.951	19.211	61.162	92.867	29.559	122.426
Vilagarcía	8.983	373	9.356	1.021	8.277	9.298	10.004	8.650	18.654
TOTAL	**3.625.572**	**855.700**	**4.481.272**	**3.111.529**	**1.427.093**	**4.538.622**	**6.737.101**	**2.282.793**	**9.019.894**

3.1. Tráfico de mercancías
3.1.1. Resumen general del tráfico del Sistema Portuario
3.1.2. Tráfico portuario total
3.1.3. Otros datos de tráfico
3.1.4. Tráfico de mercancías embarcadas y desembarcadas
3.1.5. Tráfico exterior y de cabotaje
3.1.6. Tráfico de cabotaje más exterior
3.1.7 Mercancías en cabotaje
3.1.8. Mercancías en exterior
3.1.9. Mercancías en cabotaje y exterior
3.1.10. Pesca capturada. Toneladas y valor en primera venta
3.1.11. Avituallamientos y Tráfico interior
3.1.12. Clasificación de las mercancías por áreas y países de origen y destino (incluido tránsito)
3.1.13. Países de origen y destino
3.1.14. Clasificación por su naturaleza
3.1.15. Mercancías transbordadas
3.1.16. Clasificación de las mercancías por el medio de transporte de entrada o salida del puerto
3.1.17. Tráfico de contenedores
3.2. Tráfico de buques
3.3. Tráfico de pasaje
3.4. Desglose estadístico de las Autoridades Portuarias

3.1.17.2. Número de contenedores equivalentes a 20 pies (TEU) | *T.E.U. containers (number)*

3.1.17.2.1. Cabotaje | *Domestic traffic*

	EMBARCADOS *LOADED*			DESEMBARCADOS *UNLOADED*			TOTAL *TOTAL*		
	Con carga *Filled*	Vacíos *Empty*	Total *Total*	Con carga *Filled*	Vacíos *Empty*	Total *Total*	Con carga *Filled*	Vacíos *Empty*	Total *Total*
A Coruña	10	20	30	31	1.111	1.142	41	1.131	1.172
Alicante	52.073	5.314	57.387	12.217	47.854	60.071	64.290	53.168	117.458
Almería	1.210	450	1.660	1.286	541	1.827	2.496	991	3.487
Avilés	–	–	–	–	–	–	–	–	–
Bahía de Algeciras	110.606	20.086	130.692	143.398	11.437	154.835	254.004	31.523	285.527
Bahía de Cádiz	13.839	33	13.872	2.259	17.121	19.380	16.098	17.154	33.252
Baleares	10.216	18.615	28.831	31.395	1.312	32.707	41.611	19.927	61.538
Barcelona	71.161	9.753	80.914	15.884	71.102	86.986	87.045	80.855	167.900
Bilbao	15.962	3.816	19.778	4.147	41.235	45.382	20.109	45.051	65.160
Cartagena	8.409	3.196	11.605	88	9.643	9.731	8.497	12.839	21.336
Castellón	11	904	915	16	3.397	3.413	27	4.301	4.328
Ceuta	2.342	6.698	9.040	7.852	2.114	9.966	10.194	8.812	19.006
Ferrol-San Cibrao	–	–	–	–	40	40	–	40	40
Gijón	2.456	111	2.567	226	8.029	8.255	2.682	8.140	10.822
Huelva	1.004	–	1.004	513	44	557	1.517	44	1.561
Las Palmas	42.346	139.993	182.339	164.918	15.590	180.508	207.264	155.583	362.847
Málaga	6.587	6.533	13.120	1.202	6.913	8.115	7.789	13.446	21.235
Marín y Ría de Pontevedra	3.966	1.124	5.090	2.245	2.352	4.597	6.211	3.476	9.687
Melilla	828	14.958	15.786	5.887	–	5.887	6.715	14.958	21.673
Motril	–	16	16	6	1.147	1.153	6	1.163	1.169
Pasaia	–	–	–	–	–	–	–	–	–
Sta. C. de Tenerife	39.924	103.494	143.418	121.251	10.913	132.164	161.175	114.407	275.582
Santander	–	–	–	–	–	–	–	–	–
Sevilla	62.154	1.678	63.832	11.091	52.713	63.804	73.245	54.391	127.636
Tarragona	8.835	6.028	14.863	6.425	3.564	9.989	15.260	9.592	24.852
Valencia	114.983	22.339	137.322	93.346	50.944	144.290	208.329	73.283	281.612
Vigo	4.761	9.503	14.264	1.886	13.965	15.851	6.647	23.468	30.115
Vilagarcía	15.660	656	16.316	1.059	14.610	15.669	16.719	15.266	31.985
TOTAL	**589.343**	**375.318**	**964.661**	**628.628**	**387.691**	**1.016.319**	**1.217.971**	**763.009**	**1.980.980**

3.1. Tráfico de mercancías
3.1.1. Resumen general del tráfico del Sistema Portuario
3.1.2. Tráfico portuario total
3.1.3. Otros datos de tráfico
3.1.4. Tráfico de mercancías embarcadas y desembarcadas
3.1.5. Tráfico exterior y de cabotaje
3.1.6. Tráfico de cabotaje más exterior
3.1.7 Mercancías en cabotaje
3.1.8. Mercancías en exterior
3.1.9. Mercancías en cabotaje y exterior
3.1.10. Pesca capturada. Toneladas y valor en primera venta
3.1.11. Avituallamientos y Tráfico interior
3.1.12. Clasificación de las mercancías por áreas y países de origen y destino (incluido tránsito)
3.1.13. Países de origen y destino
3.1.14. Clasificación por su naturaleza
3.1.15. Mercancías transbordadas
3.1.16. Clasificación de las mercancías por el medio de transporte de entrada o salida del puerto
3.1.17. Tráfico de contenedores
3.2. Tráfico de buques
3.3. Tráfico de pasaje
3.4. Desglose estadístico de las Autoridades Portuarias

3.1.17.2. Número de contenedores equivalentes a 20 pies (TEU) | *T.E.U. containers (number)*

3.1.17.2.2. Exterior | *Foreign traffic*

	EMBARCADOS *LOADED*			DESEMBARCADOS *UNLOADED*			TOTAL *TOTAL*		
	Con carga *Filled*	Vacíos *Empty*	Total *Total*	Con carga *Filled*	Vacíos *Empty*	Total *Total*	Con carga *Filled*	Vacíos *Empty*	Total *Total*
A Coruña	2.573	108	2.681	939	371	1.310	3.512	479	3.991
Alicante	15.631	209	15.840	3.964	10.873	14.837	19.595	11.082	30.677
Almería	1.784	123	1.907	600	1.265	1.865	2.384	1.388	3.772
Avilés	2	–	2	–	–	–	2	–	2
Bahía de Algeciras	1.642.370	381.336	2.023.706	1.582.528	457.994	2.040.522	3.224.898	839.330	4.064.228
Bahía de Cádiz	34.824	146	34.970	8.034	16.077	24.111	42.858	16.223	59.081
Baleares	6	–	6	25	–	25	31	–	31
Barcelona	698.607	72.384	770.991	507.511	273.982	781.493	1.206.118	346.366	1.552.484
Bilbao	281.020	10.252	291.272	140.501	109.894	250.395	421.521	120.146	541.667
Cartagena	27.610	159	27.769	16.587	15.263	31.850	44.197	15.422	59.619
Castellón	94.634	1.040	95.674	5.438	88.529	93.967	100.072	89.569	189.641
Ceuta	–	–	–	21	–	21	21	–	21
Ferrol-San Cibrao	548	138	686	178	18	196	726	156	882
Gijón	27.524	749	28.273	11.746	11.705	23.451	39.270	12.454	51.724
Huelva	1.462	–	1.462	86	8	94	1.547	8	1.555
Las Palmas	253.074	70.266	323.340	270.548	60.643	331.191	523.622	130.909	654.531
Málaga	30.710	100.161	130.871	27.705	116.539	144.244	58.415	216.700	275.115
Marín y Ría de Pontevedra	3.666	6.510	10.176	9.022	1.358	10.380	12.688	7.868	20.556
Melilla	71	1.998	2.069	12.058	–	12.058	12.129	1.998	14.127
Motril	2.853	135	2.988	959	866	1.825	3.812	1.001	4.813
Pasaia	–	–	–	–	–	–	–	–	–
Sta. C. de Tenerife	3.606	4.522	8.128	25.875	26	25.901	29.481	4.548	34.029
Santander	504	190	694	455	20	475	959	210	1.169
Sevilla	1.722	174	1.896	7.337	3.535	10.872	9.059	3.709	12.768
Tarragona	57.637	2.584	60.221	46.223	15.950	62.173	103.860	18.534	122.394
Valencia	1.614.121	410.912	2.025.033	1.436.646	584.547	2.021.193	3.050.767	995.459	4.046.226
Vigo	79.486	10.386	89.872	73.006	15.563	88.569	152.492	25.949	178.441
Vilagarcía	305	31	336	832	–	832	1.137	31	1.168
TOTAL	**4.876.350**	**1.074.513**	**5.950.862**	**4.188.824**	**1.785.026**	**5.973.850**	**9.065.173**	**2.859.539**	**11.924.712**

3.1. Tráfico de mercancías
3.1.1. Resumen general del tráfico del Sistema Portuario
3.1.2. Tráfico portuario total
3.1.3. Otros datos de tráfico
3.1.4. Tráfico de mercancías embarcadas y desembarcadas
3.1.5. Tráfico exterior y de cabotaje
3.1.6. Tráfico de cabotaje más exterior
3.1.7 Mercancías en cabotaje
3.1.8. Mercancías en exterior
3.1.9. Mercancías en cabotaje y exterior
3.1.10. Pesca capturada. Toneladas y valor en primera venta
3.1.11. Avituallamientos y Tráfico interior
3.1.12. Clasificación de las mercancías por áreas y países de origen y destino (incluido tránsito)
3.1.13. Países de origen y destino
3.1.14. Clasificación por su naturaleza
3.1.15. Mercancías transbordadas
3.1.16. Clasificación de las mercancías por el medio de transporte de entrada o salida del puerto
3.1.17. Tráfico de contenedores
3.2. Tráfico de buques
3.3. Tráfico de pasaje
3.4. Desglose estadístico de las Autoridades Portuarias

3.1.17.2. Número de contenedores equivalentes a 20 pies (TEU) | *T.E.U. containers (number)*

3.1.17.2.3. Cabotaje más exterior | *Domestic and foreign traffic*

	EMBARCADOS *LOADED*			DESEMBARCADOS *UNLOADED*			TOTAL *TOTAL*		
	Con carga *Filled*	Vacíos *Empty*	Total *Total*	Con carga *Filled*	Vacíos *Empty*	Total *Total*	Con carga *Filled*	Vacíos *Empty*	Total *Total*
A Coruña	2.583	128	2.711	970	1.482	2.452	3.553	1.610	5.163
Alicante	67.704	5.523	73.227	16.181	58.727	74.908	83.885	64.250	148.135
Almería	2.994	573	3.567	1.886	1.806	3.692	4.880	2.379	7.259
Avilés	2	–	2	–	–	–	2	–	2
Bahía de Algeciras	1.752.976	401.422	2.154.398	1.725.926	469.431	2.195.357	3.478.902	870.853	4.349.755
Bahía de Cádiz	48.663	179	48.842	10.293	33.198	43.491	58.956	33.376	92.332
Baleares	10.222	18.615	28.837	31.420	1.312	32.732	41.642	19.927	61.569
Barcelona	769.768	82.137	851.905	523.395	345.084	868.479	1.293.163	427.221	1.720.384
Bilbao	296.982	14.068	311.050	144.648	151.129	295.777	441.630	165.197	606.827
Cartagena	36.019	3.355	39.374	16.675	24.906	41.581	52.694	28.261	80.955
Castellón	94.645	1.944	96.589	5.454	91.926	97.380	100.099	93.870	193.969
Ceuta	2.342	6.698	9.040	7.873	2.114	9.987	10.215	8.812	19.027
Ferrol-San Cibrao	548	138	686	178	58	236	726	196	922
Gijón	29.980	860	30.840	11.972	19.734	31.706	41.952	20.594	62.546
Huelva	2.466	–	2.466	599	52	651	3.064	52	3.116
Las Palmas	295.420	210.259	505.679	435.466	76.233	511.699	730.886	286.492	1.017.378
Málaga	37.297	106.694	143.991	28.907	123.452	152.359	66.204	230.146	296.350
Marín y Ría de Pontevedra	7.632	7.634	15.266	11.267	3.710	14.977	18.899	11.344	30.243
Melilla	899	16.956	17.855	17.945	–	17.945	18.844	16.956	35.800
Motril	2.853	151	3.004	965	2.013	2.978	3.818	2.164	5.982
Pasaia	–	–	–	–	–	–	–	–	–
Sta. C. de Tenerife	43.530	108.016	151.546	147.126	10.939	158.065	190.656	118.955	309.611
Santander	504	190	694	455	20	475	959	210	1.169
Sevilla	63.876	1.852	65.728	18.428	56.248	74.676	82.304	58.100	140.404
Tarragona	66.472	8.612	75.084	52.648	19.514	72.162	119.120	28.126	147.246
Valencia	1.729.104	433.251	2.162.355	1.529.992	635.491	2.165.483	3.259.096	1.068.742	4.327.838
Vigo	84.247	19.889	104.136	74.892	29.528	104.420	159.139	49.417	208.556
Vilagarcía	15.965	687	16.652	1.891	14.610	16.501	17.856	15.297	33.153
TOTAL	**5.465.693**	**1.449.831**	**6.915.523**	**4.817.452**	**2.172.717**	**6.990.168**	**10.283.144**	**3.622.547**	**13.905.691**

3.1. Tráfico de mercancías
3.2. Tráfico de buques
3.2.1. Total buques mercantes entrados en el año
3.2.2. Clasificación por el tipo de barco
3.2.3. Clasificación por banderas
3.3. Tráfico de pasaje
3.4. Desglose estadístico de las Autoridades Portuarias

3.2.1. Total buques mercantes entrados en el año | *Total merchants ships entered in the year*

	NACIONALES *SPANISH*		EXTRANJEROS *FOREIGN*		TOTAL *TOTAL*	
	Número *Number*	G.T. *G.T.*	Número *Number*	G.T. *G.T.*	Número *Number*	G.T. *G.T.*
A Coruña	111	510.590	1.050	17.044.938	1.161	17.555.528
Alicante	3	61.909	881	10.879.485	884	10.941.394
Almería	419	6.874.656	909	13.068.766	1.328	19.943.422
Avilés	55	176.842	777	5.361.610	832	5.538.452
Bahía de Algeciras	6.087	53.449.538	19.367	304.215.404	25.454	357.664.942
Bahía de Cádiz	198	3.216.864	912	23.321.012	1.110	26.537.876
Baleares	24.689	38.157.776	3.627	95.476.597	28.316	133.634.373
Barcelona	735	16.416.481	7.011	244.244.863	7.746	260.661.344
Bilbao	74	1.748.770	2.715	37.215.195	2.789	38.963.965
Cartagena	98	1.472.060	1.668	34.363.063	1.766	35.835.123
Castellón	77	984.828	1.307	17.095.234	1.384	18.080.062
Ceuta	3.814	22.273.292	7.647	36.959.993	11.461	59.233.285
Ferrol-San Cibrao	61	807.435	1.036	15.974.136	1.097	16.781.571
Gijón	115	770.892	1.136	19.732.873	1.251	20.503.765
Huelva	167	4.017.264	1.752	24.894.697	1.919	28.911.961
Las Palmas	4.522	66.062.318	5.896	136.977.590	10.418	203.039.908
Málaga	773	10.437.633	771	25.326.108	1.544	35.763.741
Marín y Ría de Pontevedra	63	68.482	441	3.797.952	504	3.866.434
Melilla	1.357	25.927.731	150	1.066.908	1.507	26.994.639
Motril	637	14.112.385	291	2.479.148	928	16.591.533
Pasaia	27	79.824	852	5.943.892	879	6.023.716
Sta. C. de Tenerife	9.797	110.951.795	2.291	74.345.996	12.088	185.297.791
Santander	24	90.723	1.310	21.491.501	1.334	21.582.224
Sevilla	203	1.829.920	862	3.507.420	1.065	5.337.340
Tarragona	181	933.915	2.271	35.614.351	2.452	36.548.266
Valencia	209	2.088.091	6.951	210.916.473	7.160	213.004.564
Vigo	320	2.533.595	1.231	26.308.753	1.551	28.842.348
Vilagarcía	17	95.437	225	1.536.984	242	1.632.421
TOTAL	**54.833**	**386.151.046**	**75.337**	**1.449.160.942**	**130.170**	**1.835.311.988**

3.1. Tráfico de mercancías
3.2. Tráfico de buques
3.2.1. Total buques mercantes entrados en el año
3.2.2. Clasificación por el tipo de barco
3.2.3. Clasificación por banderas
3.3. Tráfico de pasaje
3.4. Desglose estadístico de las Autoridades Portuarias

3.2.2.1. Tanques | *Tankers*

	NACIONALES *SPANISH*		EXTRANJEROS *FOREIGN*		TOTAL *TOTAL*	
	Número *Number*	G.T. *G.T.*	Número *Number*	G.T. *G.T.*	Número *Number*	G.T. *G.T.*
A Coruña	5	107.945	278	6.096.982	283	6.204.927
Alicante	–	–	19	73.046	19	73.046
Almería	–	–	8	26.137	8	26.137
Avilés	–	–	92	649.756	92	649.756
Bahía de Algeciras	231	5.072.545	1.999	39.337.833	2.230	44.410.378
Bahía de Cádiz	1	3.923	31	497.330	32	501.253
Baleares	79	1.024.294	88	707.904	167	1.732.198
Barcelona	19	743.400	817	11.298.726	836	12.042.126
Bilbao	21	1.569.925	508	12.524.817	529	14.094.742
Cartagena	47	1.232.592	703	21.507.078	750	22.739.670
Castellón	64	959.440	232	5.431.682	296	6.391.122
Ceuta	14	61.146	857	5.327.885	871	5.389.031
Ferrol-San Cibrao	10	661.288	171	7.303.555	181	7.964.843
Gijón	18	359.614	56	534.414	74	894.028
Huelva	60	2.264.717	1.205	19.738.446	1.265	22.003.163
Las Palmas	210	1.446.196	521	20.728.236	731	22.174.432
Málaga	–	–	33	200.275	33	200.275
Marín y Ría de Pontevedra	–	–	–	–	–	–
Melilla	2	6.816	34	160.087	36	166.903
Motril	37	595.263	59	468.750	96	1.064.013
Pasaia	–	–	–	–	–	–
Sta. C. de Tenerife	403	3.422.006	610	22.356.070	1.013	25.778.076
Santander	–	–	70	357.239	70	357.239
Sevilla	–	–	91	380.195	91	380.195
Tarragona	42	284.295	1.049	17.532.444	1.091	17.816.739
Valencia	7	25.242	217	6.766.888	224	6.792.130
Vigo	7	23.856	19	150.178	26	174.034
Vilagarcía	–	–	41	544.316	41	544.316
TOTAL	**1.277**	**19.864.503**	**9.808**	**200.700.269**	**11.085**	**220.564.772**

3.1. Tráfico de mercancías
3.2. Tráfico de buques
3.2.1. Total buques mercantes entrados en el año
3.2.2. Clasificación por el tipo de barco
3.2.3. Clasificación por banderas
3.3. Tráfico de pasaje
3.4. Desglose estadístico de las Autoridades Portuarias

3.2.2.2. Graneleros | *Bulk-carriers*

	NACIONALES *SPANISH*		EXTRANJEROS *FOREIGN*		TOTAL *TOTAL*	
	Número *Number*	G.T. *G.T.*	Número *Number*	G.T. *G.T.*	Número *Number*	G.T. *G.T.*
A Coruña	18	93.421	90	2.140.940	108	2.234.361
Alicante	1	3.995	70	787.428	71	791.423
Almería	–	–	131	3.116.347	131	3.116.347
Avilés	6	27.220	146	1.661.406	152	1.688.626
Bahía de Algeciras	–	–	606	21.476.263	606	21.476.263
Bahía de Cádiz	3	8.997	90	1.813.948	93	1.822.945
Baleares	126	622.692	86	239.711	212	862.403
Barcelona	–	–	123	2.825.984	123	2.825.984
Bilbao	28	105.142	514	4.069.334	542	4.174.476
Cartagena	16	61.660	382	4.172.203	398	4.233.863
Castellón	6	18.320	338	2.382.946	344	2.401.266
Ceuta	4	15.644	260	3.924.560	264	3.940.204
Ferrol-San Cibrao	4	19.861	269	5.328.397	273	5.348.258
Gijón	61	305.569	212	9.725.904	273	10.031.473
Huelva	9	31.080	225	3.416.913	234	3.447.993
Las Palmas	1	4.284	1.066	35.822.819	1.067	35.827.103
Málaga	–	–	49	469.015	49	469.015
Marín y Ría de Pontevedra	–	–	26	540.293	26	540.293
Melilla	–	–	5	13.125	5	13.125
Motril	–	–	26	355.409	26	355.409
Pasaia	5	16.801	152	409.389	157	426.190
Sta. C. de Tenerife	11	37.125	355	17.389.459	366	17.426.584
Santander	–	–	64	1.327.063	64	1.327.063
Sevilla	–	–	16	160.229	16	160.229
Tarragona	–	–	200	4.583.992	200	4.583.992
Valencia	–	–	161	1.286.952	161	1.286.952
Vigo	25	97.101	22	107.991	47	205.092
Vilagarcía	16	92.957	3	64.482	19	157.439
TOTAL	**340**	**1.561.869**	**5.687**	**129.612.502**	**6.027**	**131.174.371**

3.1. Tráfico de mercancías
3.2. Tráfico de buques
3.2.1. Total buques mercantes entrados en el año
3.2.2. Clasificación por el tipo de barco
3.2.3. Clasificación por banderas
3.3. Tráfico de pasaje
3.4. Desglose estadístico de las Autoridades Portuarias

3.2.2.3. Carga general | *General cargo*

	NACIONALES *SPANISH*		EXTRANJEROS *FOREIGN*		TOTAL *TOTAL*	
	Número *Number*	G.T. *G.T.*	Número *Number*	G.T. *G.T.*	Número *Number*	G.T. *G.T.*
A Coruña	37	128.661	483	2.236.257	520	2.364.918
Alicante	–	–	94	517.845	94	517.845
Almería	5	18.042	137	631.723	142	649.765
Avilés	38	146.199	527	2.896.071	565	3.042.270
Bahía de Algeciras	29	109.257	360	3.153.304	389	3.262.561
Bahía de Cádiz	3	7.806	142	936.544	145	944.350
Baleares	54	33.658	133	650.724	187	684.382
Barcelona	24	80.141	637	2.932.592	661	3.012.733
Bilbao	11	37.636	663	5.309.771	674	5.347.407
Cartagena	5	17.683	146	596.483	151	614.166
Castellón	1	5.574	177	705.392	178	710.966
Ceuta	112	544.074	2.848	12.712.567	2.960	13.256.641
Ferrol-San Cibrao	27	111.616	557	2.339.480	584	2.451.096
Gijón	22	79.589	390	1.910.639	412	1.990.228
Huelva	39	152.429	314	1.688.616	353	1.841.045
Las Palmas	32	253.454	1.494	10.788.387	1.526	11.041.841
Málaga	2	7.822	128	393.941	130	401.763
Marín y Ría de Pontevedra	14	43.965	319	2.151.448	333	2.195.413
Melilla	–	–	–	–	–	–
Motril	2	6.910	132	603.056	134	609.966
Pasaia	19	62.160	496	1.652.120	515	1.714.280
Sta. C. de Tenerife	22	154.562	201	1.898.727	223	2.053.289
Santander	22	80.130	580	2.536.877	602	2.617.007
Sevilla	41	148.693	593	1.934.151	634	2.082.844
Tarragona	135	649.289	647	4.233.515	782	4.882.804
Valencia	33	120.286	1.477	12.355.282	1.510	12.475.568
Vigo	22	137.253	186	2.012.368	208	2.149.621
Vilagarcía	–	–	123	325.648	123	325.648
TOTAL	**751**	**3.136.889**	**13.984**	**80.103.528**	**14.735**	**83.240.417**

3.1. Tráfico de mercancías
3.2. Tráfico de buques
3.2.1. Total buques mercantes entrados en el año
3.2.2. Clasificación por el tipo de barco
3.2.3. Clasificación por banderas
3.3. Tráfico de pasaje
3.4. Desglose estadístico de las Autoridades Portuarias

3.2.2.4. Ro-Ro | *Ro-Ro*

	NACIONALES *SPANISH*		EXTRANJEROS *FOREIGN*		TOTAL *TOTAL*	
	Número *Number*	G.T. *G.T.*	Número *Number*	G.T. *G.T.*	Número *Number*	G.T. *G.T.*
A Coruña	–	–	1	14.162	1	14.162
Alicante	2	57.914	228	3.759.257	230	3.817.171
Almería	411	6.856.148	495	7.541.455	906	14.397.603
Avilés	–	–	4	38.112	4	38.112
Bahía de Algeciras	242	1.293.015	54	1.079.261	296	2.372.276
Bahía de Cádiz	106	2.933.219	78	1.061.526	184	3.994.745
Baleares	6	48.091	695	12.363.007	701	12.411.098
Barcelona	688	15.459.940	2.596	85.153.805	3.284	100.613.745
Bilbao	–	–	152	3.562.085	152	3.562.085
Cartagena	2	34.077	7	49.141	9	83.218
Castellón	–	–	111	2.189.378	111	2.189.378
Ceuta	589	3.604.197	40	381.136	629	3.985.333
Ferrol-San Cibrao	1	8.973	22	377.211	23	386.184
Gijón	–	–	11	486.373	11	486.373
Huelva	–	–	–	–	–	–
Las Palmas	3.745	62.921.761	83	1.459.959	3.828	64.381.720
Málaga	720	10.408.494	61	1.862.469	781	12.270.963
Marín y Ría de Pontevedra	–	–	–	–	–	–
Melilla	1.199	24.902.062	–	–	1.199	24.902.062
Motril	579	13.384.422	6	125.002	585	13.509.424
Pasaia	–	–	202	3.876.175	202	3.876.175
Sta. C. de Tenerife	4.329	67.683.584	36	960.349	4.365	68.643.933
Santander	1	9.600	562	16.407.503	563	16.417.103
Sevilla	135	1.525.500	–	–	135	1.525.500
Tarragona	–	–	100	3.505.297	100	3.505.297
Valencia	166	1.942.466	1.789	52.478.319	1.955	54.420.785
Vigo	137	2.188.663	289	11.443.758	426	13.632.421
Vilagarcía	–	–	–	–	–	–
TOTAL	**13.058**	**215.262.126**	**7.622**	**210.174.740**	**20.680**	**425.436.866**

3.1. Tráfico de mercancías
3.2. Tráfico de buques
3.2.1. Total buques mercantes entrados en el año
3.2.2. Clasificación por el tipo de barco
3.2.3. Clasificación por banderas
3.3. Tráfico de pasaje
3.4. Desglose estadístico de las Autoridades Portuarias

3.2.2.5. Sólo de pasaje | *Passengers*

	NACIONALES *SPANISH*		EXTRANJEROS *FOREIGN*		TOTAL *TOTAL*	
	Número *Number*	G.T. *G.T.*	Número *Number*	G.T. *G.T.*	Número *Number*	G.T. *G.T.*
A Coruña	–	–	109	6.219.127	109	6.219.127
Alicante	–	–	32	1.619.223	32	1.619.223
Almería	1	49	28	770.945	29	770.994
Avilés	–	–	4	101.786	4	101.786
Bahía de Algeciras	5.410	46.611.218	12.492	104.896.723	17.902	151.507.941
Bahía de Cádiz	–	–	296	14.863.871	296	14.863.871
Baleares	23.449	36.240.213	2.550	81.441.738	25.999	117.681.951
Barcelona	–	–	835	69.436.259	835	69.436.259
Bilbao	–	–	158	5.539.596	158	5.539.596
Cartagena	2	84	119	5.739.924	121	5.740.008
Castellón	–	–	3	106.124	3	106.124
Ceuta	3.064	18.043.035	3.307	13.185.562	6.371	31.228.597
Ferrol-San Cibrao	–	–	11	497.305	11	497.305
Gijón	1	3.778	177	4.852.578	178	4.856.356
Huelva	54	1.565.142	3	21.342	57	1.586.484
Las Palmas	2	148	443	25.518.257	445	25.518.405
Málaga	2	9.718	249	14.751.161	251	14.760.879
Marín y Ría de Pontevedra	8	2.116	–	–	8	2.116
Melilla	147	959.902	7	155.585	154	1.115.487
Motril	–	–	28	644.369	28	644.369
Pasaia	–	–	–	–	–	–
Sta. C. de Tenerife	4.985	39.429.148	525	26.129.021	5.510	65.558.169
Santander	–	–	12	470.495	12	470.495
Sevilla	–	–	58	368.319	58	368.319
Tarragona	–	–	1	66.172	1	66.172
Valencia	–	–	223	16.570.176	223	16.570.176
Vigo	–	–	83	6.685.830	83	6.685.830
Vilagarcía	–	–	6	88.362	6	88.362
TOTAL	**37.125**	**142.864.551**	**21.759**	**400.739.850**	**58.884**	**543.604.401**

3.1. Tráfico de mercancías
3.2. Tráfico de buques
3.2.1. Total buques mercantes entrados en el año
3.2.2. Clasificación por el tipo de barco
3.2.3. Clasificación por banderas
3.3. Tráfico de pasaje
3.4. Desglose estadístico de las Autoridades Portuarias

3.2.2.6. Portacontenedores | *Container ships*

	NACIONALES *SPANISH*		EXTRANJEROS *FOREIGN*		TOTAL *TOTAL*	
	Número *Number*	G.T. *G.T.*	Número *Number*	G.T. *G.T.*	Número *Number*	G.T. *G.T.*
A Coruña	21	154.560	40	298.723	61	453.283
Alicante	–	–	438	4.122.686	438	4.122.686
Almería	–	–	102	861.141	102	861.141
Avilés	–	–	3	13.065	3	13.065
Bahía de Algeciras	–	–	3.342	125.199.428	3.342	125.199.428
Bahía de Cádiz	23	169.280	187	3.070.003	210	3.239.283
Baleares	1	3.338	–	–	1	3.338
Barcelona	3	22.080	1.976	71.120.770	1.979	71.142.850
Bilbao	4	29.440	704	6.167.750	708	6.197.190
Cartagena	17	125.120	263	2.090.595	280	2.215.715
Castellón	–	–	444	6.279.168	444	6.279.168
Ceuta	–	–	120	643.605	120	643.605
Ferrol-San Cibrao	–	–	4	35.392	4	35.392
Gijón	–	–	290	2.222.965	290	2.222.965
Huelva	–	–	–	–	–	–
Las Palmas	33	242.880	1.385	33.229.491	1.418	33.472.371
Málaga	–	–	238	7.618.598	238	7.618.598
Marín y Ría de Pontevedra	–	–	79	1.044.508	79	1.044.508
Melilla	8	58.880	104	738.111	112	796.991
Motril	17	125.120	39	280.947	56	406.067
Pasaia	–	–	–	–	–	–
Sta. C. de Tenerife	28	206.080	556	5.477.705	584	5.683.785
Santander	–	–	12	159.701	12	159.701
Sevilla	21	154.560	100	659.890	121	814.450
Tarragona	–	–	270	5.692.208	270	5.692.208
Valencia	–	–	3.014	120.844.652	3.014	120.844.652
Vigo	1	2.848	477	5.594.680	478	5.597.528
Vilagarcía	–	–	52	514.176	52	514.176
TOTAL	**177**	**1.294.186**	**14.239**	**403.979.958**	**14.416**	**405.274.144**

3.1. Tráfico de mercancías
3.2. Tráfico de buques
3.2.1. Total buques mercantes entrados en el año
3.2.2. Clasificación por el tipo de barco
3.2.3. Clasificación por banderas
3.3. Tráfico de pasaje
3.4. Desglose estadístico de las Autoridades Portuarias

3.2.2.7. Otros buques | *Other ships*

	NACIONALES *SPANISH*		EXTRANJEROS *FOREIGN*		TOTAL *TOTAL*	
	Número *Number*	G.T. *G.T.*	Número *Number*	G.T. *G.T.*	Número *Number*	G.T. *G.T.*
A Coruña	30	26.003	49	38.747	79	64.750
Alicante	–	–	–	–	–	–
Almería	2	417	8	121.018	10	121.435
Avilés	11	3.423	1	1.414	12	4.837
Bahía de Algeciras	175	363.503	514	9.072.592	689	9.436.095
Bahía de Cádiz	62	93.639	88	1.077.790	150	1.171.429
Baleares	974	185.490	75	73.513	1.049	259.003
Barcelona	1	110.920	27	1.476.727	28	1.587.647
Bilbao	10	6.627	16	41.842	26	48.469
Cartagena	9	844	48	207.639	57	208.483
Castellón	6	1.494	2	544	8	2.038
Ceuta	31	5.196	215	784.678	246	789.874
Ferrol-San Cibrao	19	5.697	2	92.796	21	98.493
Gijón	13	22.342	–	–	13	22.342
Huelva	5	3.896	5	29.380	10	33.276
Las Palmas	499	1.193.595	904	9.430.441	1.403	10.624.036
Málaga	49	11.599	13	30.649	62	42.248
Marín y Ría de Pontevedra	41	22.401	17	61.703	58	84.104
Melilla	1	71	–	–	1	71
Motril	2	670	1	1.615	3	2.285
Pasaia	3	863	2	6.208	5	7.071
Sta. C. de Tenerife	19	19.290	8	134.665	27	153.955
Santander	1	993	10	232.623	11	233.616
Sevilla	6	1.167	4	4.636	10	5.803
Tarragona	4	331	4	723	8	1.054
Valencia	3	97	70	614.204	73	614.301
Vigo	128	83.874	155	313.948	283	397.822
Vilagarcía	1	2.480	–	–	1	2.480
TOTAL	**2.105**	**2.166.922**	**2.238**	**23.850.095**	**4.343**	**26.017.017**

3.1. Tráfico de mercancías
3.2. Tráfico de buques
3.2.1. Total buques mercantes entrados en el año
3.2.2. Clasificación por el tipo de barco
3.2.3. Clasificación por banderas
3.3. Tráfico de pasaje
3.4. Desglose estadístico de las Autoridades Portuarias

3.2.3.1. Total mayores de 100.000 G.T. | *Over 100,000 G.T.*

BANDERAS *FLAGS*	Número *Number*	G.T. *G.T.*
ITALIA	5.909	205.504.788
PANAMÁ	4.522	180.380.650
MALTA	11.860	153.329.726
LIBERIA	3.770	124.967.799
CHIPRE	13.529	112.531.549
BAHAMAS	2.207	99.110.126
ISLAS MARSHALL	1.819	57.915.084
REINO UNIDO	3.011	52.693.986
HONG KONG	850	41.644.529
BERMUDAS	525	35.899.448
GRECIA	851	35.537.529
SINGAPUR	1.104	33.467.706
PAÍSES BAJOS	4.265	30.990.553
MARRUECOS	2.947	29.820.837
ANTIGUA Y BARBUDA	5.103	29.556.392
DINAMARCA	1.002	27.191.587
ALEMANIA	1.160	25.299.794
PORTUGAL	1.520	19.088.301
NORUEGA	633	17.923.855
FRANCIA	588	16.173.708
TURQUÍA	1.080	8.935.519
FINLANDIA	644	8.792.846
ESTADOS UNIDOS DE AMÉRICA	132	7.244.454
GIBRALTAR	1.032	6.333.816
ARABIA SAUDITA	117	5.448.109
CHINA	137	5.026.967
ARGELIA	221	4.058.354
ISLAS CAIMÁN	192	3.706.458
BÉLGICA	255	3.392.408
FILIPINAS	104	3.223.597
BELICE	222	2.388.409
JAPÓN	33	2.336.003
EMIRATOS ÁRABES UNIDOS	34	2.076.036
QATAR	42	1.946.170
ISLAS VÍRGENES (G.B.)	271	1.851.495
BAHRÉIN	37	1.816.384
COREA DEL SUR	42	1.686.965
KUWAIT	27	1.519.558
SAN VICENTE Y LAS GRANADINAS	319	1.297.092
ANTILLAS NEERLANDESAS	151	1.233.949
ISRAEL	30	1.216.260
EGIPTO	179	1.145.682
IRLANDA	245	1.102.766
TAIWÁN	14	1.030.111
RUSIA	236	1.021.788
LUXEMBURGO	65	1.019.803
BARBADOS	238	966.769
TÚNEZ	58	884.826
SUIZA	73	859.616
VANUATU	36	805.850
SUECIA	56	780.881
INDIA	15	740.886
CROACIA	29	736.399

BANDERAS *FLAGS*	Número *Number*	G.T. *G.T.*
LITUANIA	125	666.681
SAN CRISTÓBAL Y NIEVES	96	634.052
RUMANÍA	37	580.752
LÍBANO	55	414.840
REPÚBLICA DOMINICANA	27	378.687
ISLAS COOK	86	370.630
CURAÇAO	32	355.497
TAILANDIA	23	348.804
LIBIA	10	286.148
MALASIA	14	276.109
WALLIS Y FUTUNA	21	251.295
LETONIA	52	171.989
SEYCHELLES	6	139.426
POLONIA	36	135.293
JAMAICA	6	127.606
SRI LANKA	13	127.036
SIERRA LEONA	48	124.504
UCRANIA	37	123.543
ISLAS FEROE	22	119.531
TANZANIA	44	117.682
CAMBOYA	30	101.895
ISLAS COCOS	34	101.830
TOGO	29	98.524
MOLDAVIA	31	86.363
DOMINICA	17	77.270

3.1. Tráfico de mercancías
3.2. Tráfico de buques
3.2.1. Total buques mercantes entrados en el año
3.2.2. Clasificación por el tipo de barco
3.2.3. Clasificación por banderas
3.3. Tráfico de pasaje
3.4. Desglose estadístico de las Autoridades Portuarias

3.2.3.2. Total por puertos | *Ports traffic*

	ITALIA		PANAMÁ		MALTA		LIBERIA		CHIPRE		BAHAMAS	
	Nº *N.*	G.T. *G.T.*	Nº *N.*	G.T. *G.T.*	Nº *N.*	G.T. *G.T.*	Nº *N.*	G.T. *G.T.*	Nº *N.*	G.T. *G.T.*	Nº *N.*	G.T. *G.T.*
A Coruña	34	1.373.194	47	1.211.028	175	1.859.124	37	1.143.343	80	687.171	34	1.430.407
Alicante	27	493.117	19	271.623	48	400.858	7	111.341	141	1.171.056	9	379.091
Almería	7	145.820	20	741.829	30	519.514	23	521.294	439	5.905.447	16	367.427
Avilés	8	79.474	41	695.158	87	415.927	47	675.329	34	257.276	30	503.330
Bahía de Algeciras	175	3.668.330	542	20.739.731	4.194	38.684.938	893	30.745.226	6.428	52.641.638	131	4.090.209
Bahía de Cádiz	69	4.763.582	47	1.543.520	77	1.441.818	40	1.066.863	42	426.828	78	4.353.645
Baleares	1.307	45.502.821	127	8.697.195	670	17.707.646	21	1.300.958	813	6.273.430	195	11.072.776
Barcelona	1.908	73.003.581	612	41.373.635	826	17.990.217	466	17.477.380	349	4.662.865	336	25.138.859
Bilbao	35	685.084	79	1.944.732	302	3.923.343	84	2.920.352	318	3.185.443	60	1.546.974
Cartagena	118	2.371.516	69	1.591.475	277	4.487.447	75	3.569.585	116	1.411.790	101	5.037.195
Castellón	127	2.463.964	122	2.557.603	179	1.867.898	89	2.245.095	44	278.145	24	615.630
Ceuta	90	664.481	220	1.789.390	2.068	12.348.645	225	1.745.986	2.042	5.233.764	72	647.289
Ferrol-San Cibrao	6	148.148	47	1.928.410	151	829.986	25	696.312	52	393.464	46	2.099.235
Gijón	160	4.375.385	54	2.437.934	82	1.217.224	49	1.550.692	136	1.744.709	33	1.251.451
Huelva	119	1.780.552	117	1.704.445	467	3.293.909	95	2.674.294	95	899.166	39	1.484.980
Las Palmas	238	12.386.406	932	25.385.654	483	11.626.344	446	15.854.047	675	7.675.108	262	9.058.579
Málaga	56	3.842.108	57	3.218.838	86	2.130.193	46	1.535.788	28	181.404	96	4.072.756
Marín y Ría de Pontevedra	1	51.255	6	259.872	14	112.461	20	366.126	59	477.150	6	62.860
Melilla	6	31.701	–	–	30	190.908	–	–	80	552.616	3	77.060
Motril	13	118.737	8	43.261	46	585.693	9	109.261	36	208.329	4	34.499
Pasaia	–	–	16	66.455	36	137.399	10	67.713	28	85.856	29	52.183
Sta. C. de Tenerife	180	10.217.179	191	8.433.707	262	8.474.907	108	5.762.668	359	4.055.015	182	8.908.209
Santander	28	869.888	78	2.343.265	45	358.511	28	499.283	46	217.341	63	1.901.045
Sevilla	6	31.040	31	124.441	106	603.102	16	79.870	122	728.256	16	92.240
Tarragona	204	2.613.759	149	3.735.842	361	4.813.675	159	3.930.855	107	1.485.064	87	2.684.598
Valencia	971	32.968.409	824	44.499.744	611	14.363.485	654	26.228.843	664	9.891.739	107	5.486.604
Vigo	16	855.257	64	3.013.455	116	2.804.150	94	2.010.195	164	1.469.409	133	6.536.619
Vilagarcía	–	–	3	28.408	31	140.404	4	79.100	32	332.070	15	124.376
TOTAL	**5.909**	**205.504.788**	**4.522**	**180.380.650**	**11.860**	**153.329.726**	**3.770**	**124.967.799**	**13.529**	**112.531.549**	**2.207**	**99.110.126**

	ISLAS MARSHALL		REINO UNIDO		HONG KONG		BERMUDAS		GRECIA		SINGAPUR	
	Nº *N.*	G.T. *G.T.*	Nº *N.*	G.T. *G.T.*	Nº *N.*	G.T. *G.T.*	Nº *N.*	G.T. *G.T.*	Nº *N.*	G.T. *G.T.*	Nº *N.*	G.T. *G.T.*
A Coruña	29	1.033.055	124	659.922	7	214.180	35	3.011.495	23	1.299.475	–	–
Alicante	7	167.190	48	461.054	3	69.303	7	452.007	31	956.716	–	–
Almería	13	315.435	30	194.063	7	465.449	3	181.496	70	348.188	4	192.187
Avilés	18	315.313	17	128.410	8	171.957	1	20.216	4	125.103	7	139.503
Bahía de Algeciras	442	13.497.861	542	16.995.679	245	14.289.755	83	3.084.455	109	6.696.209	351	12.140.250
Bahía de Cádiz	39	902.458	54	1.127.309	25	703.358	27	2.236.516	8	213.427	7	179.603
Baleares	6	361.049	9	206.028	1	6.381	6	275.167	1	3.375	–	–
Barcelona	231	8.325.122	155	6.018.336	68	3.983.450	82	6.096.681	130	4.436.278	87	3.490.058
Bilbao	69	2.500.783	159	2.410.843	22	518.888	12	962.027	23	1.399.301	47	790.955
Cartagena	78	3.007.441	169	1.110.267	1	57.979	27	2.012.897	65	2.600.033	32	1.025.233
Castellón	75	1.294.646	56	437.671	4	88.163	–	–	15	884.177	9	224.618
Ceuta	102	1.192.059	293	1.415.624	17	364.430	2	55.168	17	245.512	51	474.637
Ferrol-San Cibrao	20	1.116.529	66	1.996.188	9	523.817	16	1.490.928	7	344.007	3	264.214
Gijón	22	742.655	130	1.491.138	24	1.144.601	–	–	11	609.117	9	388.083
Huelva	75	2.276.378	165	1.182.110	24	570.671	15	1.334.451	24	1.772.401	48	953.137
Las Palmas	1	250	355	4.365.773	167	7.694.644	–	–	103	5.478.147	129	2.746.093

	ISLAS MARSHALL		REINO UNIDO		HONG KONG		BERMUDAS		GRECIA		SINGAPUR	
	Nº *N.*	G.T. *G.T.*	Nº *N.*	G.T. *G.T.*	Nº *N.*	G.T. *G.T.*	Nº *N.*	G.T. *G.T.*	Nº *N.*	G.T. *G.T.*	Nº *N.*	G.T. *G.T.*
Málaga	29	1.095.941	23	320.142	16	787.968	21	1.710.109	16	210.095	18	693.751
Marín y Ría de Pontevedra	1	50.617	42	138.636	12	368.608	–	–	1	29.990	53	759.834
Melilla	15	106.680	4	32.982	–	–	–	–	–	–	–	–
Motril	–	–	1	8.620	–	–	–	–	–	–	2	28.597
Pasaia	2	10.328	24	77.644	–	–	–	–	–	–	4	66.256
Sta. C. de Tenerife	110	5.145.200	136	2.171.442	35	1.546.592	74	6.623.783	60	2.985.416	35	1.625.330
Santander	16	306.480	73	872.445	4	80.518	1	44.656	1	39.783	12	409.962
Sevilla	12	76.970	31	106.506	2	15.172	–	–	1	3.150	1	5.451
Tarragona	108	2.803.520	64	460.849	23	668.121	1	27.357	32	1.686.573	80	1.957.011
Valencia	268	10.436.317	186	7.372.069	105	6.629.376	94	4.455.439	83	3.117.056	77	3.503.691
Vigo	30	809.309	48	813.663	21	681.148	18	1.824.600	16	54.000	38	1.409.252
Vilagarcía	1	25.498	7	118.573	–	–	–	–	–	–	–	–
TOTAL	**1.819**	**57.915.084**	**3.011**	**52.693.986**	**850**	**41.644.529**	**525**	**35.899.448**	**851**	**35.537.529**	**1.104**	**33.467.706**

	PAÍSES BAJOS		MARRUECOS		ANTIGUA Y BARBUDA		DINAMARCA		ALEMANIA		PORTUGAL	
	Nº *N.*	G.T. *G.T.*	Nº *N.*	G.T. *G.T.*	Nº *N.*	G.T. *G.T.*	Nº *N.*	G.T. *G.T.*	Nº *N.*	G.T. *G.T.*	Nº *N.*	G.T. *G.T.*
A Coruña	128	749.972	–	–	115	513.793	12	132.211	23	271.266	15	88.313
Alicante	44	435.277	–	–	28	178.221	11	29.238	102	812.177	101	1.409.217
Almería	58	438.979	3	575	35	244.033	14	37.213	6	32.052	12	89.737
Avilés	118	478.843	–	–	166	628.988	3	4.078	6	24.136	84	290.148
Bahía de Algeciras	224	4.012.777	2.721	28.689.462	292	3.578.239	353	12.326.741	135	2.863.692	31	257.580
Bahía de Cádiz	62	1.226.026	43	142.168	64	250.080	4	9.269	49	816.421	7	144.033
Baleares	56	583.886	–	–	14	66.235	2	33.369	15	40.992	9	204.960
Barcelona	255	3.579.214	11	97.232	538	4.016.037	28	625.762	118	5.652.417	154	3.032.467
Bilbao	521	2.897.744	–	–	432	2.272.060	25	283.169	26	451.028	29	371.400
Cartagena	57	781.262	–	–	99	601.743	27	681.360	99	636.964	34	430.069
Castellón	87	381.494	4	43.524	184	926.108	13	270.129	19	269.616	1	13.239
Ceuta	725	2.861.676	75	82.770	692	3.161.832	37	151.997	41	179.504	73	383.361
Ferrol-San Cibrao	124	682.882	–	–	273	914.116	4	8.774	2	8.570	11	36.985
Gijón	133	567.415	–	–	163	987.985	5	55.065	1	7.944	19	129.539
Huelva	103	486.055	16	2.459	67	263.829	32	579.442	1	2.981	49	444.990
Las Palmas	290	2.298.266	33	271.123	–	–	113	1.744.443	81	1.371.949	183	1.335.213
Málaga	34	1.064.313	12	201.600	38	316.512	32	2.199.806	56	406.331	23	805.919
Marín y Ría de Pontevedra	110	534.224	1	1.545	56	181.367	1	2.658	–	–	4	17.418
Melilla	–	–	–	–	6	46.498	–	–	5	15.556	–	–
Motril	53	417.532	–	–	63	296.527	6	63.817	–	–	1	5.955
Pasaia	141	449.115	–	–	251	755.633	1	4.078	3	8.702	163	3.241.646
Sta. C. de Tenerife	87	750.742	3	13.203	40	250.058	33	453.967	44	467.386	162	1.952.183
Santander	147	610.845	–	–	196	702.545	16	72.855	2	28.874	140	2.402.595
Sevilla	124	393.496	–	–	129	444.199	23	57.663	6	54.329	13	35.455
Tarragona	179	826.050	1	8.908	187	1.272.541	30	720.829	18	129.434	35	259.492
Valencia	273	2.578.936	23	265.836	827	5.755.375	162	6.439.134	271	10.335.679	92	1.396.981
Vigo	79	586.228	1	432	122	866.247	11	193.490	31	411.794	73	288.572
Vilagarcía	53	317.304	–	–	26	65.591	4	11.030	–	–	2	20.834
TOTAL	**4.265**	**30.990.553**	**2.947**	**29.820.837**	**5.103**	**29.556.392**	**1.002**	**27.191.587**	**1.160**	**25.299.794**	**1.520**	**19.088.301**

	NORUEGA		FRANCIA		TURQUÍA		FINLANDIA		ESTADOS UNIDOS DE AMÉRICA		GIBRALTAR	
	Nº *N.*	G.T. *G.T.*	Nº *N.*	G.T. *G.T.*	Nº *N.*	G.T. *G.T.*	Nº *N.*	G.T. *G.T.*	Nº *N.*	G.T. *G.T.*	Nº *N.*	G.T. *G.T.*
A Coruña	8	263.091	10	85.200	–	–	–	–	–	–	19	75.092
Alicante	1	4.988	2	11.451	11	37.028	2	23.378	–	–	3	7.651
Almería	1	32.474	1	10.944	5	40.613	1	863	–	–	5	22.865
Avilés	2	35.955	–	–	16	94.779	–	–	–	–	20	56.954
Bahía de Algeciras	133	4.164.387	89	2.913.200	142	1.942.588	1	12.251	113	6.684.463	347	1.501.805
Bahía de Cádiz	9	208.114	19	371.054	11	135.575	20	464.771	1	4.260	9	50.474
Baleares	54	49.200	9	101.110	1	875	252	2.648.436	1	14.557	5	31.922
Barcelona	51	2.362.774	34	781.882	128	1.100.773	63	666.981	3	174.439	54	1.113.338
Bilbao	12	727.691	120	3.557.191	37	383.615	51	1.428.102	–	–	58	214.190
Cartagena	13	880.576	7	149.197	30	165.637	–	–	–	–	–	–
Castellón	3	90.786	8	64.660	111	1.126.280	3	29.065	–	–	15	109.116
Ceuta	36	177.232	9	65.653	237	1.077.868	4	53.065	–	–	112	425.366

	NORUEGA		FRANCIA		TURQUÍA		FINLANDIA		ESTADOS UNIDOS DE AMÉRICA		GIBRALTAR	
	Nº *N.*	G.T. *G.T.*	Nº *N.*	G.T. *G.T.*	Nº *N.*	G.T. *G.T.*	Nº *N.*	G.T. *G.T.*	Nº *N.*	G.T. *G.T.*	Nº *N.*	G.T. *G.T.*
Ferrol-San Cibrao	5	281.411	4	10.756	19	126.735	23	381.039	–	–	41	143.033
Gijón	2	105.456	–	–	6	25.545	–	–	–	–	17	44.775
Huelva	48	1.209.981	3	65.158	36	146.556	–	–	1	29.433	21	86.162
Las Palmas	84	1.811.572	21	352.565	65	792.621	7	90.349	4	30.274	115	672.062
Málaga	15	21.363	7	73.302	10	111.933	3	38.721	–	–	7	130.772
Marín y Ría de Pontevedra	–	–	1	18.334	3	57.005	–	–	–	–	9	22.314
Melilla	–	–	–	–	–	–	1	12.907	–	–	–	–
Motril	11	305.159	1	10.992	8	34.407	–	–	–	–	9	55.742
Pasaia	–	–	28	438.004	8	38.918	4	76.376	–	–	19	57.858
Sta. C. de Tenerife	26	898.717	18	664.111	9	131.064	20	258.140	1	4.276	5	27.367
Santander	31	1.902.503	168	5.639.014	6	24.152	87	1.540.623	–	–	29	90.509
Sevilla	–	–	3	32.880	36	117.612	–	–	–	–	19	62.518
Tarragona	45	951.116	5	7.440	57	259.167	1	12.251	–	–	36	259.388
Valencia	21	1.060.561	12	641.637	88	964.173	98	1.026.518	5	291.250	44	987.441
Vigo	22	378.748	9	107.973	–	–	3	29.010	3	11.502	5	62.939
Vilagarcía	–	–	–	–	–	–	–	–	–	–	9	22.163
TOTAL	**633**	**17.923.855**	**588**	**16.173.708**	**1.080**	**8.935.519**	**644**	**8.792.846**	**132**	**7.244.454**	**1.032**	**6.333.816**

	ARABIA SAUDITA		CHINA		ARGELIA		ISLAS CAIMÁN		BÉLGICA		FILIPINAS	
	Nº *N.*	G.T. *G.T.*	Nº *N.*	G.T. *G.T.*	Nº *N.*	G.T. *G.T.*	Nº *N.*	G.T. *G.T.*	Nº *N.*	G.T. *G.T.*	Nº *N.*	G.T. *G.T.*
A Coruña	–	–	4	90.188	–	–	4	13.286	1	2.449	–	–
Alicante	–	–	1	27.585	114	2.236.212	–	–	–	–	–	–
Almería	–	–	2	107.969	–	–	1	30.049	1	91.373	1	93.006
Avilés	–	–	1	11.549	–	–	2	27.274	2	3.439	1	17.590
Bahía de Algeciras	25	1.174.052	13	686.695	5	59.533	66	1.480.699	17	1.018.493	23	644.284
Bahía de Cádiz	–	–	1	32.460	–	–	1	23.456	61	126.251	1	26.098
Baleares	–	–	–	–	–	–	–	–	–	–	–	–
Barcelona	32	1.537.588	5	403.941	7	178.110	19	604.042	5	192.494	12	389.344
Bilbao	–	–	9	297.127	2	6.232	13	138.067	3	115.907	2	55.243
Cartagena	–	–	16	614.381	4	114.281	6	74.863	2	83.164	1	11.561
Castellón	–	–	1	27.585	2	23.768	5	48.405	–	–	1	20.058
Ceuta	–	–	4	61.590	–	–	19	125.276	6	38.772	8	51.779
Ferrol-San Cibrao	–	–	5	253.871	2	161.991	8	28.841	4	363.083	4	225.946
Gijón	–	–	1	91.205	–	–	2	57.217	3	97.408	2	132.222
Huelva	–	–	7	108.885	2	162.530	2	15.923	1	81.324	11	269.485
Las Palmas	–	–	32	682.838	–	–	2	748	47	591.340	13	526.520
Málaga	–	–	–	–	4	12.464	3	12.074	–	–	2	9.504
Marín y Ría de Pontevedra	–	–	2	77.032	–	–	–	–	2	2.744	1	43.673
Melilla	–	–	–	–	–	–	–	–	–	–	–	–
Motril	–	–	–	–	3	9.348	2	8.603	3	71.959	–	–
Pasaia	–	–	1	23.264	–	–	–	–	2	24.254	–	–
Sta. C. de Tenerife	–	–	13	497.008	–	–	1	30.012	18	146.139	1	26.098
Santander	–	–	3	79.712	–	–	2	5.819	13	20.708	–	–
Sevilla	–	–	–	–	1	3.116	1	3.206	51	100.377	–	–
Tarragona	–	–	6	284.204	63	445.039	17	309.996	–	–	4	55.866
Valencia	56	2.618.576	10	567.878	12	645.730	4	241.362	9	173.190	14	585.030
Vigo	–	–	–	–	–	–	11	423.429	4	47.540	–	–
Vilagarcía	4	117.893	–	–	–	–	1	3.811	–	–	2	40.290
TOTAL	**117**	**5.448.109**	**137**	**5.026.967**	**221**	**4.058.354**	**192**	**3.706.458**	**255**	**3.392.408**	**104**	**3.223.597**

	BELICE		JAPÓN		EMIRATOS ÁRABES UNIDOS		QATAR		ISLAS VÍRGENES (G.B.)		BAHRÉIN	
	Nº *N.*	G.T. *G.T.*	Nº *N.*	G.T. *G.T.*	Nº *N.*	G.T. *G.T.*	Nº *N.*	G.T. *G.T.*	Nº *N.*	G.T. *G.T.*	Nº *N.*	G.T. *G.T.*
A Coruña	–	–	–	–	–	–	–	–	–	–	–	–
Alicante	6	30.054	–	–	–	–	–	–	–	–	–	–
Almería	86	1.846.678	–	–	–	–	–	–	–	–	–	–
Avilés	–	–	–	–	–	–	–	–	–	–	–	–
Bahía de Algeciras	4	39.393	2	241.247	12	577.848	13	557.764	–	–	8	385.232

	BELICE		JAPÓN		EMIRATOS ÁRABES UNIDOS		QATAR		ISLAS VÍRGENES (G.B.)		BAHRÉIN	
	Nº *N.*	G.T. *G.T.*	Nº *N.*	G.T. *G.T.*	Nº *N.*	G.T. *G.T.*	Nº *N.*	G.T. *G.T.*	Nº *N.*	G.T. *G.T.*	Nº *N.*	G.T. *G.T.*
Bahía de Cádiz	–	–	–	–	–	–	–	–	–	–	2	11.472
Baleares	1	3.913	–	–	–	–	2	50.816	–	–	–	–
Barcelona	4	13.428	15	1.048.791	10	700.940	8	472.186	–	–	9	597.936
Bilbao	4	19.326	–	–	–	–	–	–	–	–	–	–
Cartagena	4	19.199	–	–	–	–	2	50.816	–	–	–	–
Castellón	10	91.449	–	–	–	–	1	25.408	–	–	3	39.949
Ceuta	20	88.061	–	–	–	–	1	25.408	–	–	–	–
Ferrol-San Cibrao	–	–	–	–	–	–	–	–	–	–	–	–
Gijón	1	2.370	–	–	–	–	–	–	–	–	–	–
Huelva	4	12.915	–	–	–	–	–	–	–	–	–	–
Las Palmas	2	1.321	3	80.529	–	–	1	25.408	271	1.851.495	–	–
Málaga	4	17.252	–	–	–	–	–	–	–	–	–	–
Marín y Ría de Pontevedra	1	224	–	–	–	–	–	–	–	–	–	–
Melilla	–	–	–	–	–	–	–	–	–	–	–	–
Motril	–	–	–	–	–	–	–	–	–	–	–	–
Pasaia	4	14.870	–	–	–	–	–	–	–	–	–	–
Sta. C. de Tenerife	1	2.086	1	85.399	–	–	–	–	–	–	2	32.226
Santander	2	4.740	–	–	–	–	–	–	–	–	–	–
Sevilla	7	20.568	–	–	–	–	–	–	–	–	–	–
Tarragona	13	53.283	–	–	–	–	2	50.816	–	–	–	–
Valencia	30	102.485	9	747.050	12	797.248	12	687.548	–	–	13	749.569
Vigo	14	4.794	3	132.987	–	–	–	–	–	–	–	–
Vilagarcía	–	–	–	–	–	–	–	–	–	–	–	–
TOTAL	**222**	**2.388.409**	**33**	**2.336.003**	**34**	**2.076.036**	**42**	**1.946.170**	**271**	**1.851.495**	**37**	**1.816.384**

	COREA DEL SUR		KUWAIT		SAN VICENTE Y LAS GRANADILLAS		ANTILLAS NEERLANDESAS		ISRAEL		EGIPTO	
	Nº *N.*	G.T. *G.T.*	Nº *N.*	G.T. *G.T.*	Nº *N.*	G.T. *G.T.*	Nº *N.*	G.T. *G.T.*	Nº *N.*	G.T. *G.T.*	Nº *N.*	G.T. *G.T.*
A Coruña	1	43.181	–	–	–	–	2	6.180	–	–	–	–
Alicante	–	–	–	–	6	20.886	1	6.540	–	–	–	–
Almería	–	–	–	–	1	1.582	–	–	–	–	–	–
Avilés	–	–	–	–	6	9.518	4	18.438	–	–	–	–
Bahía de Algeciras	18	693.831	13	626.002	17	200.099	14	462.084	–	–	164	976.203
Bahía de Cádiz	–	–	–	–	4	8.423	3	43.410	–	–	–	–
Baleares	–	–	–	–	4	6.981	6	66.208	–	–	–	–
Barcelona	1	12.183	6	398.624	12	53.609	2	5.504	–	–	1	12.076
Bilbao	1	76.925	–	–	14	36.473	8	37.731	–	–	–	–
Cartagena	1	19.829	–	–	7	43.329	1	5.372	–	–	–	–
Castellón	–	–	–	–	35	130.263	–	–	–	–	9	81.554
Ceuta	1	26.092	–	–	37	133.824	62	369.331	–	–	–	–
Ferrol-San Cibrao	–	–	–	–	6	22.344	4	59.456	–	–	–	–
Gijón	2	162.707	–	–	2	4.492	7	20.416	–	–	–	–
Huelva	–	–	–	–	9	29.803	1	3.990	–	–	–	–
Las Palmas	10	401.349	–	–	30	226.608	–	–	–	–	1	37.550
Málaga	–	–	–	–	3	4.855	2	9.428	–	–	1	4.591
Marín y Ría de Pontevedra	–	–	–	–	2	2.433	3	10.730	–	–	–	–
Melilla	–	–	–	–	–	–	–	–	–	–	–	–
Motril	–	–	–	–	1	2.549	1	6.540	–	–	–	–
Pasaia	–	–	–	–	11	19.230	11	42.273	–	–	–	–
Sta. C. de Tenerife	–	–	–	–	1	4.453	–	–	–	–	–	–
Santander	1	55.680	–	–	7	18.201	4	11.410	–	–	–	–
Sevilla	–	–	–	–	11	30.578	7	21.011	–	–	–	–
Tarragona	4	163.470	–	–	10	29.633	2	9.309	30	1.216.260	–	–
Valencia	2	31.718	8	494.932	78	238.736	–	–	–	–	3	33.708
Vigo	–	–	–	–	5	18.190	3	9.009	–	–	–	–
Vilagarcía	–	–	–	–	–	–	3	9.579	–	–	–	–
TOTAL	**42**	**1.686.965**	**27**	**1.519.558**	**319**	**1.297.092**	**151**	**1.233.949**	**30**	**1.216.260**	**179**	**1.145.682**

	IRLANDA		TAIWÁN		RUSIA		LUXEMBURGO		BARBADOS		TÚNEZ	
	Nº *N.*	G.T. *G.T.*	Nº *N.*	G.T. *G.T.*	Nº *N.*	G.T. *G.T.*	Nº *N.*	G.T. *G.T.*	Nº *N.*	G.T. *G.T.*	Nº *N.*	G.T. *G.T.*
A Coruña	5	14.993	–	–	6	30.289	1	6.901	13	52.530	–	–
Alicante	–	–	–	–	1	5.088	–	–	–	–	–	–
Almería	1	9.682	–	–	2	4.245	–	–	4	12.558	–	–
Avilés	15	44.980	–	–	5	19.051	–	–	19	59.230	–	–
Bahía de Algeciras	2	3.267	3	233.654	1	7.095	14	192.942	24	204.799	1	16.754
Bahía de Cádiz	4	25.438	–	–	1	4.966	1	4.425	3	5.157	–	–
Baleares	–	–	–	–	–	–	12	46.447	3	8.847	–	–
Barcelona	12	101.693	6	543.160	10	42.462	3	56.251	3	9.962	43	812.632
Bilbao	30	110.007	–	–	19	92.217	2	25.537	12	35.676	–	–
Cartagena	1	8.938	–	–	12	51.914	1	23.246	3	8.550	2	2.220
Castellón	1	2.998	–	–	2	7.436	–	–	12	50.513	1	1.971
Ceuta	17	141.564	–	–	44	199.123	13	49.707	47	139.384	3	5.914
Ferrol-San Cibrao	20	143.035	–	–	8	74.669	–	–	12	30.995	–	–
Gijón	30	109.265	–	–	10	65.524	–	–	7	19.463	–	–
Huelva	1	2.998	–	–	3	14.227	1	23.246	8	40.839	2	3.942
Las Palmas	–	–	3	72.233	14	47.036	4	80.126	7	106.316	–	–
Málaga	2	5.997	–	–	–	–	1	3.957	6	17.170	–	–
Marín y Ría de Pontevedra	11	45.680	–	–	4	15.488	–	–	–	–	–	–
Melilla	–	–	–	–	–	–	–	–	–	–	–	–
Motril	1	8.938	–	–	1	4.974	–	–	3	8.547	–	–
Pasaia	4	18.752	–	–	33	101.074	–	–	8	30.104	–	–
Sta. C. de Tenerife	–	–	–	–	1	29.902	2	97.143	–	–	–	–
Santander	29	86.784	–	–	10	35.411	–	–	7	15.033	–	–
Sevilla	23	68.964	–	–	11	39.479	–	–	8	24.243	2	3.942
Tarragona	10	75.719	–	–	25	106.209	–	–	3	9.864	3	35.479
Valencia	6	17.990	2	181.064	5	13.505	10	409.875	14	38.984	1	1.972
Vigo	3	4.109	–	–	8	10.404	–	–	3	15.799	–	–
Vilagarcía	17	50.975	–	–	–	–	–	–	9	22.206	–	–
TOTAL	**245**	**1.102.766**	**14**	**1.030.111**	**236**	**1.021.788**	**65**	**1.019.803**	**238**	**966.769**	**58**	**884.826**

	SUIZA		VANUATU		SUECIA		INDIA		CROACIA		LITUANIA	
	Nº *N.*	G.T. *G.T.*	Nº *N.*	G.T. *G.T.*	Nº *N.*	G.T. *G.T.*	Nº *N.*	G.T. *G.T.*	Nº *N.*	G.T. *G.T.*	Nº *N.*	G.T. *G.T.*
A Coruña	–	–	–	–	–	–	–	–	–	–	1	3.826
Alicante	–	–	–	–	–	–	–	–	1	30.092	9	42.686
Almería	1	9.938	–	–	–	–	–	–	–	–	2	1.996
Avilés	–	–	–	–	–	–	–	–	–	–	1	1.141
Bahía de Algeciras	9	166.730	19	401.777	29	167.621	6	307.187	5	141.754	11	55.347
Bahía de Cádiz	3	47.961	–	–	1	405	–	–	1	24.099	1	1.392
Baleares	–	–	–	–	1	405	–	–	–	–	1	1.392
Barcelona	3	25.350	–	–	2	132.525	–	–	–	–	21	120.460
Bilbao	18	175.848	–	–	–	–	–	–	2	89.953	2	9.867
Cartagena	1	5.422	3	54.996	–	–	–	–	1	84.315	2	6.344
Castellón	1	27.011	–	–	–	–	–	–	1	59.315	7	29.604
Ceuta	4	38.940	1	1.127	5	41.825	–	–	8	72.087	8	38.785
Ferrol-San Cibrao	–	–	4	164.963	–	–	–	–	–	–	1	3.891
Gijón	1	9.938	1	1.391	–	–	–	–	1	24.533	3	10.941
Huelva	2	15.360	–	–	1	13.769	–	–	–	–	–	–
Las Palmas	24	259.525	1	12.072	8	2.407	4	203.105	6	180.742	19	159.139
Málaga	–	–	–	–	–	–	–	–	–	–	–	–
Marín y Ría de Pontevedra	–	–	2	43.303	–	–	–	–	–	–	1	3.826
Melilla	–	–	–	–	–	–	–	–	–	–	–	–
Motril	–	–	–	–	–	–	–	–	–	–	1	11.542
Pasaia	1	9.990	–	–	–	–	–	–	–	–	3	8.616
Sta. C. de Tenerife	2	42.253	–	–	1	8.848	3	153.474	–	–	–	–
Santander	–	–	–	–	2	121.884	–	–	1	17.928	3	5.445
Sevilla	1	5.422	–	–	–	–	–	–	2	11.581	4	13.452
Tarragona	1	9.990	1	41.191	1	67.141	2	77.120	–	–	–	–
Valencia	1	9.938	1	19.707	3	206.783	–	–	–	–	23	124.797
Vigo	–	–	3	65.323	2	17.268	–	–	–	–	1	12.192
Vilagarcía	–	–	–	–	–	–	–	–	–	–	–	–
TOTAL	**73**	**859.616**	**36**	**805.850**	**56**	**780.881**	**15**	**740.886**	**29**	**736.399**	**125**	**666.681**

	SAN CRISTÓBAL Y NIEVES		RUMANÍA		LÍBANO		REPÚBLICA DOMINICANA		ISLAS COOK		CURAÇAO	
	Nº *N.*	G.T. *G.T.*	Nº *N.*	G.T. *G.T.*	Nº *N.*	G.T. *G.T.*	Nº *N.*	G.T. *G.T.*	Nº *N.*	G.T. *G.T.*	Nº *N.*	G.T. *G.T.*
A Coruña	–	–	3	43.191	1	4.255	27	378.687	2	8.552	–	–
Alicante	82	570.473	–	–	–	–	–	–	1	2.120	–	–
Almería	–	–	–	–	–	–	–	–	–	–	–	–
Avilés	–	–	–	–	–	–	–	–	2	3.086	1	3.870
Bahía de Algeciras	1	17.828	–	–	2	19.069	–	–	8	67.975	6	73.803
Bahía de Cádiz	–	–	–	–	1	10.676	–	–	–	–	–	–
Baleares	–	–	–	–	–	–	–	–	2	2.946	–	–
Barcelona	1	2.033	10	162.110	–	–	–	–	12	31.169	5	17.643
Bilbao	–	–	1	16.211	1	22.863	–	–	3	14.139	–	–
Cartagena	1	7.012	–	–	23	125.584	–	–	9	57.014	–	–
Castellón	2	4.967	–	–	–	–	–	–	3	21.749	–	–
Ceuta	3	10.466	–	–	2	14.931	–	–	20	86.477	–	–
Ferrol-San Cibrao	–	–	–	–	–	–	–	–	2	5.824	–	–
Gijón	–	–	–	–	–	–	–	–	1	4.276	–	–
Huelva	–	–	–	–	1	4.255	–	–	2	3.104	–	–
Las Palmas	–	–	–	–	14	105.463	–	–	–	–	–	–
Málaga	1	2.466	–	–	–	–	–	–	–	–	–	–
Marín y Ría de Pontevedra	–	–	–	–	–	–	–	–	–	–	–	–
Melilla	–	–	–	–	–	–	–	–	–	–	–	–
Motril	–	–	–	–	–	–	–	–	–	–	–	–
Pasaia	–	–	–	–	–	–	–	–	2	5.819	–	–
Sta. C. de Tenerife	2	8.256	–	–	2	69.216	–	–	–	–	–	–
Santander	–	–	–	–	–	–	–	–	3	12.971	–	–
Sevilla	1	2.119	1	2.598	–	–	–	–	10	20.862	–	–
Tarragona	–	–	–	–	8	38.528	–	–	–	–	8	161.033
Valencia	2	8.432	11	178.321	–	–	–	–	4	22.547	10	44.882
Vigo	–	–	11	178.321	–	–	–	–	–	–	2	54.266
Vilagarcía	–	–	–	–	–	–	–	–	–	–	–	–
TOTAL	**96**	**634.052**	**37**	**580.752**	**55**	**414.840**	**27**	**378.687**	**86**	**370.630**	**32**	**355.497**

	TAILANDIA		LIBIA		MALASIA		WALLIS Y FUTUNA		LETONIA		SEYCHELLES	
	Nº *N.*	G.T. *G.T.*	Nº *N.*	G.T. *G.T.*	Nº *N.*	G.T. *G.T.*	Nº *N.*	G.T. *G.T.*	Nº *N.*	G.T. *G.T.*	Nº *N.*	G.T. *G.T.*
A Coruña	–	–	1	61.348	–	–	2	29.966	1	2.219	–	–
Alicante	–	–	–	–	–	–	–	–	–	–	–	–
Almería	–	–	–	–	–	–	–	–	1	2.050	–	–
Avilés	–	–	–	–	–	–	–	–	–	–	–	–
Bahía de Algeciras	2	28.903	2	44.368	7	154.812	–	–	–	–	1	27.007
Bahía de Cádiz	1	8.479	–	–	–	–	3	32.832	–	–	–	–
Baleares	–	–	–	–	–	–	4	43.776	12	46.200	–	–
Barcelona	–	–	–	–	3	66.348	5	74.915	13	48.250	–	–
Bilbao	2	36.176	–	–	–	–	–	–	5	4.933	–	–
Cartagena	2	27.759	1	61.342	–	–	–	–	–	–	1	21.353
Castellón	–	–	–	–	–	–	–	–	–	–	–	–
Ceuta	2	18.106	–	–	–	–	1	3.504	2	11.318	–	–
Ferrol-San Cibrao	–	–	–	–	–	–	–	–	–	–	–	–
Gijón	1	16.285	–	–	–	–	–	–	1	851	–	–
Huelva	1	16.285	1	29.304	–	–	–	–	1	2.050	–	–
Las Palmas	9	154.217	4	28.444	1	498	–	–	9	40.153	2	48.360
Málaga	–	–	–	–	–	–	4	36.336	–	–	–	–
Marín y Ría de Pontevedra	–	–	–	–	–	–	–	–	1	2.219	–	–
Melilla	–	–	–	–	–	–	–	–	–	–	–	–
Motril	–	–	–	–	–	–	–	–	–	–	–	–
Pasaia	–	–	–	–	–	–	–	–	–	–	–	–
Sta. C. de Tenerife	2	31.120	–	–	1	28.539	2	29.966	2	4.100	–	–
Santander	–	–	–	–	–	–	–	–	–	–	–	–
Sevilla	–	–	–	–	1	3.796	–	–	3	6.794	–	–
Tarragona	1	11.474	1	61.342	1	22.116	–	–	–	–	2	42.706
Valencia	–	–	–	–	–	–	–	–	–	–	–	–
Vigo	–	–	–	–	–	–	–	–	1	852	–	–
Vilagarcía	–	–	–	–	–	–	–	–	–	–	–	–
TOTAL	**23**	**348.804**	**10**	**286.148**	**14**	**276.109**	**21**	**251.295**	**52**	**171.989**	**6**	**139.426**

	POLONIA		JAMAICA		SRI LANKA		SIERRA LEONA		UCRANIA		ISLAS FEROE	
	Nº *N.*	G.T. *G.T.*	Nº *N.*	G.T. *G.T.*	Nº *N.*	G.T. *G.T.*	Nº *N.*	G.T. *G.T.*	Nº *N.*	G.T. *G.T.*	Nº *N.*	G.T. *G.T.*
A Coruña	2	3.920	–	–	–	–	–	–	–	–	1	2.556
Alicante	–	–	–	–	–	–	–	–	1	2.977	–	–
Almería	2	3.920	–	–	–	–	–	–	–	–	–	–
Avilés	1	1.567	–	–	–	–	–	–	–	–	–	–
Bahía de Algeciras	1	1.960	1	18.493	–	–	–	–	1	2.977	2	2.102
Bahía de Cádiz	1	1.960	–	–	–	–	–	–	–	–	–	–
Baleares	–	–	–	–	–	–	–	–	1	2.977	–	–
Barcelona	2	43.198	–	–	–	–	–	–	1	1.904	1	5.385
Bilbao	7	29.003	1	22.655	1	9.772	–	–	–	–	6	8.446
Cartagena	–	–	–	–	–	–	7	12.509	3	11.151	–	–
Castellón	–	–	–	–	–	–	–	–	8	23.816	2	53.268
Ceuta	10	34.944	–	–	–	–	1	1.479	6	17.862	2	10.770
Ferrol-San Cibrao	–	–	–	–	–	–	–	–	–	–	1	1.360
Gijón	2	4.252	–	–	1	9.772	–	–	–	–	–	–
Huelva	–	–	1	22.655	–	–	–	–	3	15.591	1	26.634
Las Palmas	1	306	1	18.493	10	97.720	31	95.179	–	–	–	–
Málaga	2	463	–	–	–	–	1	1.366	1	1.904	–	–
Marín y Ría de Pontevedra	–	–	–	–	–	–	–	–	–	–	–	–
Melilla	–	–	–	–	–	–	–	–	–	–	–	–
Motril	–	–	–	–	–	–	–	–	2	5.954	–	–
Pasaia	2	3.920	–	–	–	–	–	–	–	–	2	5.112
Sta. C. de Tenerife	–	–	–	–	–	–	6	8.196	–	–	–	–
Santander	1	1.960	1	22.655	1	9.772	1	1.409	–	–	1	1.360
Sevilla	1	1.960	–	–	–	–	1	4.366	3	11.151	–	–
Tarragona	1	1.960	–	–	–	–	–	–	4	16.348	–	–
Valencia	–	–	1	22.655	–	–	–	–	3	8.931	–	–
Vigo	–	–	–	–	–	–	–	–	–	–	3	2.538
Vilagarcía	–	–	–	–	–	–	–	–	–	–	–	–
TOTAL	**36**	**135.293**	**6**	**127.606**	**13**	**127.036**	**48**	**124.504**	**37**	**123.543**	**22**	**119.531**

	TANZANIA		CAMBOYA		ISLAS COCOS		TOGO		MOLDAVIA		DOMINICA	
	Nº *N.*	G.T. *G.T.*	Nº *N.*	G.T. *G.T.*	Nº *N.*	G.T. *G.T.*	Nº *N.*	G.T. *G.T.*	Nº *N.*	G.T. *G.T.*	Nº *N.*	G.T. *G.T.*
A Coruña	–	–	–	–	–	–	–	–	–	–	–	–
Alicante	1	3.381	–	–	–	–	2	5.666	1	5.392	1	4.927
Almería	–	–	1	5.223	–	–	–	–	–	–	–	–
Avilés	–	–	–	–	–	–	–	–	–	–	–	–
Bahía de Algeciras	–	–	–	–	–	–	1	1.005	–	–	–	–
Bahía de Cádiz	–	–	–	–	–	–	–	–	1	5.392	1	7.366
Baleares	–	–	–	–	–	–	1	4.337	2	6.326	–	–
Barcelona	–	–	–	–	–	–	–	–	1	4.966	2	6.866
Bilbao	–	–	–	–	–	–	–	–	–	–	–	–
Cartagena	31	77.527	15	43.052	–	–	7	15.519	2	6.257	–	–
Castellón	–	–	3	20.826	–	–	–	–	1	1.900	–	–
Ceuta	2	6.190	1	4.966	–	–	3	7.166	2	6.265	7	30.529
Ferrol-San Cibrao	1	8.328	–	–	–	–	–	–	–	–	–	–
Gijón	–	–	–	–	–	–	–	–	–	–	–	–
Huelva	–	–	–	–	–	–	–	–	3	6.889	1	4.927
Las Palmas	–	–	–	–	–	–	5	34.691	3	9.132	–	–
Málaga	–	–	–	–	–	–	2	8.150	1	1.525	–	–
Marín y Ría de Pontevedra	–	–	–	–	–	–	–	–	–	–	–	–
Melilla	–	–	–	–	–	–	–	–	–	–	–	–
Motril	–	–	–	–	–	–	–	–	–	–	–	–
Pasaia	–	–	–	–	–	–	–	–	–	–	–	–
Sta. C. de Tenerife	–	–	–	–	34	101.830	–	–	–	–	–	–
Santander	–	–	–	–	–	–	–	–	–	–	1	4.927
Sevilla	–	–	–	–	–	–	2	5.735	7	13.883	1	4.927
Tarragona	8	20.304	9	25.236	–	–	4	11.050	2	4.840	–	–
Valencia	–	–	1	2.592	–	–	1	4.281	4	11.534	2	7.874
Vigo	–	–	–	–	–	–	1	924	1	2.062	–	–
Vilagarcía	1	1.952	–	–	–	–	–	–	–	–	1	4.927
TOTAL	**44**	**117.682**	**30**	**101.895**	**34**	**101.830**	**29**	**98.524**	**31**	**86.363**	**17**	**77.270**

3.1. Tráfico de mercancías
3.2. Tráfico de buques
3.3. Tráfico de pasaje
3.3.1. Pasajeros
3.3.2. Vehículos en régimen de pasaje
3.4. Desglose estadístico de las Autoridades Portuarias

3.3.1. Pasajeros (Número) | *Passengers (Number)*

	EN RÉGIMEN DE TRANSPORTE *CONSIDERED LIKE TRANSPORT*									DE CR *CRU*	
	CABOTAJE *DOMESTIC*			EXTERIOR *FOREIGN*			CABOTAJE + EXTERIOR *DOMESTIC + FOREIGN*			*Embarc. Loaded*	Desembarc *Unloaded*
	Embarc. *Loaded*	Desembarc. *Unloaded*	Total *Total*	Embarc. *Loaded*	Desembarc. *Unloaded*	Total *Total*	Embarc. *Loaded*	Desembarc. *Unloaded*	Total *Total*		
A Coruña	–	–	–	–	–	–	–	–	–	766	423
Alicante	–	–	–	102.012	100.558	202.570	102.012	100.558	202.570	40	119
Almería	161.163	87.952	249.115	192.356	232.324	424.680	353.519	320.276	673.795	–	-
Avilés	–	–	–	–	–	–	–	–	–	–	-
Bahía de Algeciras	962.089	938.241	1.900.330	1.611.646	1.661.858	3.273.504	2.573.735	2.600.099	5.173.834	–	-
Bahía de Cádiz	12.045	10.903	22.948	61	148	209	12.106	11.051	23.157	784	1.236
Baleares	2.127.308	2.159.658	4.286.966	–	2	2	2.127.308	2.159.660	4.286.968	245.440	246.994
Barcelona	334.461	310.915	645.376	194.711	188.810	383.521	529.172	499.725	1.028.897	754.038	752.248
Bilbao	–	–	–	42.046	42.581	84.627	42.046	42.581	84.627	6.725	6.303
Cartagena	–	–	–	–	–	–	–	–	–	71	79
Castellón	–	–	–	–	–	–	–	–	–	–	-
Ceuta	936.386	944.096	1.880.482	–	–	–	936.386	944.096	1.880.482	–	-
Ferrol-San Cibrao	–	–	–	–	12	12	–	12	12	46	6
Gijón	–	–	–	26.796	25.594	52.390	26.796	25.594	52.390	5	5
Huelva	15.920	15.592	31.512	–	–	–	15.920	15.592	31.512	–	-
Las Palmas	701.108	684.858	1.385.966	–	–	–	701.108	684.858	1.385.966	120.906	121.052
Málaga	118.077	147.484	265.561	–	–	–	118.077	147.484	265.561	34.224	36.707
Marín y Ría de Pontevedra	–	–	–	–	–	–	–	–	–	–	-
Melilla	358.452	421.895	780.347	–	–	–	358.452	421.895	780.347	–	-
Motril	142.903	123.588	266.491	28.670	44.128	72.798	171.573	167.716	339.289	–	-
Pasaia	–	–	–	–	–	–	–	–	–	–	-
Sta. C. de Tenerife	2.197.085	2.181.755	4.378.840	–	–	–	2.197.085	2.181.755	4.378.840	83.346	84.028
Santander	–	–	–	94.699	98.375	193.074	94.699	98.375	193.074	–	172
Sevilla	–	–	–	–	–	–	–	–	–	8.274	8.521
Tarragona	–	–	–	–	–	–	–	–	–	–	-
Valencia	179.421	168.159	347.580	–	–	–	179.421	168.159	347.580	35.782	38.566
Vigo	–	–	–	–	–	–	–	–	–	1.337	1.655
Vilagarcía	–	–	–	–	–	–	–	–	–	–	-
TOTAL	**8.246.418**	**8.195.096**	**16.441.514**	**2.292.997**	**2.394.390**	**4.687.387**	**10.539.415**	**10.589.486**	**21.128.901**	**1.291.784**	**1.298.114**

3.1. Tráfico de mercancías
3.2. Tráfico de buques
3.3. Tráfico de pasaje
3.3.1. Pasajeros
3.3.2. Vehículos en régimen de pasaje
3.4. Desglose estadístico de las Autoridades Portuarias

3.3.2. Vehículos en régimen de pasaje (Número) | *Vehicles with passengers (Number)*

	CABOTAJE *DOMESTIC*			EXTERIOR *FOREIGN*			CABOTAJE + EXTERIOR *DOMESTIC + FOREIGN*		
	Embarcados *Loaded*	Desembarcados *Unloaded*	Total *Total*	Embarcados *Loaded*	Desembarcados *Unloaded*	Total *Total*	Embarcados *Loaded*	Desembarcados *Unloaded*	Total *Total*
A Coruña	–	–	–	–	–	–	–	–	–
Alicante	–	–	–	26.165	24.676	50.841	26.165	24.676	50.841
Almería	31.974	14.420	46.394	47.895	49.870	97.765	79.869	64.290	144.159
Avilés	–	–	–	–	–	–	–	–	–
Bahía de Algeciras	186.420	178.589	365.009	427.664	395.377	823.041	614.084	573.966	1.188.050
Bahía de Cádiz	6.529	5.826	12.355	–	–	–	6.529	5.826	12.355
Baleares	196.172	202.093	398.265	–	–	–	196.172	202.093	398.265
Barcelona	82.660	78.145	160.805	52.792	47.387	100.179	135.452	125.532	260.984
Bilbao	–	–	–	17.486	18.638	36.124	17.486	18.638	36.124
Cartagena	–	–	–	–	–	–	–	–	–
Castellón	–	–	–	–	–	–	–	–	–
Ceuta	180.550	187.538	368.088	–	–	–	180.550	187.538	368.088
Ferrol-San Cibrao	–	–	–	–	–	–	–	–	–
Gijón	–	–	–	6.371	7.234	13.605	6.371	7.234	13.605
Huelva	8.143	7.886	16.029	–	–	–	8.143	7.886	16.029
Las Palmas	220.233	214.595	434.828	–	–	–	220.233	214.595	434.828
Málaga	14.209	18.720	32.929	–	–	–	14.209	18.720	32.929
Marín y Ría de Pontevedra	–	–	–	–	–	–	–	–	–
Melilla	62.141	84.319	146.460	–	–	–	62.141	84.319	146.460
Motril	38.224	29.058	67.282	8.357	10.092	18.449	46.581	39.150	85.731
Pasaia	–	–	–	–	–	–	–	–	–
Sta. C. de Tenerife	520.937	518.379	1.039.316	–	–	–	520.937	518.379	1.039.316
Santander	–	–	–	36.826	38.932	75.758	36.826	38.932	75.758
Sevilla	–	–	–	–	–	–	–	–	–
Tarragona	–	–	–	–	–	–	–	–	–
Valencia	42.597	37.231	79.828	–	–	–	42.597	37.231	79.828
Vigo	–	–	–	–	–	–	–	–	–
Vilagarcía	–	–	–	–	–	–	–	–	–
TOTAL	**1.590.789**	**1.576.799**	**3.167.588**	**623.556**	**592.206**	**1.215.762**	**2.214.345**	**2.169.005**	**4.383.350**

3.1. Tráfico de mercancías
3.2. Tráfico de buques
3.3. Tráfico de pasaje
3.4. Desglose estadístico de las Autoridades Portuarias
3.4.1. Autoridad Portuaria de Almería
3.4.2. Autoridad Portuaria de la Bahía de Algeciras
3.4.3. Autoridad Portuaria de la Bahía de Cádiz
3.4.4. Autoridad Portuaria de Baleares
3.4.5. Autoridad Portuaria de Ferrol-San Cibrao
3.4.6. Autoridad Portuaria de Las Palmas
3.4.7. Autoridad Portuaria de Santa Cruz de Tenerife
3.4.8. Autoridad Portuaria de Valencia

3.4. Desglose estadístico de las Autoridades Portuarias | *Statistic breakdowm of Ports Authorities*

1.	A.P. ALMERÍA
	Puerto de Almería
	Puerto de Carboneras
2.	A.P. DE LA BAHÍA DE ALGECIRAS
	Puerto de Algeciras
	Puerto de Tarifa
3.	A. P. DE LA BAHÍA DE CÁDIZ
	Puerto de Cádiz
	Puerto de Santa María
	Puerto de la Zona Franca
	Puerto de Cabezuela
4.	A.P. DE BALEARES
	Puerto de Palma de Mallorca
	Puerto de Alcudia
	Puerto de Mahón
	Puerto de Ibiza
	Puerto de Cala Sabina
5.	A. P. DE FERROL-SAN CIBRAO
	Puerto de Ferrol
	Puerto de San Cibrao
6.	A. P. DE LAS PALMAS
	Puerto de La Luz y Las Palmas
	Puerto de Salinetas
	Puerto de Arinaga
	Puerto de Arrecife
	Puerto Rosario
7.	A. P. DE SANTA CRUZ DE TENERIFE
	Puerto de Santa Cruz de Tenerife
	Puerto de Santa Cruz de la Palma
	Puerto de San Sebastián de la Gomera
	Puerto del Hierro
	Puerto de los Cristianos
	Puerto de Granadilla
8.	A. P. DE VALENCIA
	Puerto de Valencia
	Puerto de Gandía
	Puerto de Sagunto

3.1. Tráfico de mercancías
3.2. Tráfico de buques
3.3. Tráfico de pasaje
3.4. Desglose estadístico de las Autoridades Portuarias
3.4.1. Autoridad Portuaria de Almería
3.4.2. Autoridad Portuaria de la Bahía de Algeciras
3.4.3. Autoridad Portuaria de la Bahía de Cádiz
3.4.4. Autoridad Portuaria de Baleares
3.4.5. Autoridad Portuaria de Ferrol-San Cibrao
3.4.6. Autoridad Portuaria de Las Palmas
3.4.7. Autoridad Portuaria de Santa Cruz de Tenerife
3.4.8. Autoridad Portuaria de Valencia

3.4.1. Autoridad Portuaria de Almería | *Port Authority of Almería*

		PUERTO		TOTAL
		ALMERÍA	CARBONERAS	
PASAJEROS	Cabotaje	249.115	–	249.115
	Exterior	424.680	–	424.680
	De Crucero	16.971	–	16.971
	TOTAL	690.766	–	690.766
AUTOMÓVILES EN RÉGIMEN DE PASAJE	Cabotaje	46.394	–	46.394
	Exterior	97.765	–	97.765
	TOTAL	144.159	–	144.159
BUQUES	Número	1.153	175	1.328
	G.T.	16.787.522	3.155.900	19.943.422
CONTENEDORES EN TEUS	Llenos	4.880	–	4.880
	Vacíos	2.379	–	2.379
	TOTAL	7.259	–	7.259
	TONELADAS	83.637	–	83.637
MERCANCÍAS	Graneles líquidos	9.009	4.412	13.421
	Graneles sólidos	397.384	3.754.422	4.151.806
	Mercancía general	536.852	108.625	645.477
	Pesca	4.092	–	4.092
	Avituallamiento	59.484	147	59.631
	Tráfico interior	–	–	–
TOTAL MERCANCÍAS		**1.006.821**	**3.867.606**	**4.874.427**

3.1. Tráfico de mercancías
3.2. Tráfico de buques
3.3. Tráfico de pasaje
3.4. Desglose estadístico de las Autoridades Portuarias
3.4.1. Autoridad Portuaria de Almería
3.4.2. Autoridad Portuaria de la Bahía de Algeciras
3.4.3. Autoridad Portuaria de la Bahía de Cádiz
3.4.4. Autoridad Portuaria de Baleares
3.4.5. Autoridad Portuaria de Ferrol-San Cibrao
3.4.6. Autoridad Portuaria de Las Palmas
3.4.7. Autoridad Portuaria de Santa Cruz de Tenerife
3.4.8. Autoridad Portuaria de Valencia

3.4.2. Autoridad Portuaria de la Bahía de Algeciras | *Port Authority of Algeciras Bay*

		PUERTO		TOTAL
		ALGECIRAS	TARIFA	
PASAJEROS	Cabotaje	1.900.330	–	1.900.330
	Exterior	1.855.594	1.417.910	3.273.504
	De Crucero	85	–	85
	TOTAL	3.756.009	1.417.910	5.173.919
AUTOMÓVILES EN RÉGIMEN DE PASAJE	Cabotaje	365.009	–	365.009
	Exterior	552.917	270.124	823.041
	TOTAL	917.926	270.124	1.188.050
BUQUES	Número	21.527	3.927	25.454
	G.T.	344.515.954	13.148.988	357.664.942
CONTENEDORES EN TEUS	Llenos	3.478.902	–	3.478.902
	Vacíos	870.853	–	870.853
	TOTAL	4.349.755	–	4.349.755
	TONELADAS	–	–	–
MERCANCÍAS	Granel. líquidos	24.181.475	–	24.181.475
	Graneles sólidos	1.597.565	–	1.597.565
	Mercan. general	60.077.960	8.259	60.086.219
	Pesca	1.171	119	1.290
	Avituallamiento	2.826.762	–	2.826.762
	Tráfico interior	2.456.237	–	2.456.237
TOTAL MERCANCÍAS		**91.141.170**	**8.378**	**91.149.549**

3.1. Tráfico de mercancías
3.2. Tráfico de buques
3.3. Tráfico de pasaje
3.4. Desglose estadístico de las Autoridades Portuarias
3.4.1. Autoridad Portuaria de Almería
3.4.2. Autoridad Portuaria de la Bahía de Algeciras
3.4.3. Autoridad Portuaria de la Bahía de Cádiz
3.4.4. Autoridad Portuaria de Baleares
3.4.5. Autoridad Portuaria de Ferrol-San Cibrao
3.4.6. Autoridad Portuaria de Las Palmas
3.4.7. Autoridad Portuaria de Santa Cruz de Tenerife
3.4.8. Autoridad Portuaria de Valencia

3.4.3. Autoridad Portuaria de la Bahía de Cádiz | *Port Authority of Cádiz Bay*

		PUERTO					TOTAL
		CÁDIZ	PUERTO DE STA. MARÍA	ROTA	ZONA FRANCA	CABEZUELA	
PASAJEROS	Cabotaje	22.948	–	–	–	–	22.948
	Exterior	209	–	–	–	–	209
	De Crucero	372.832	2.302	–	–	–	375.134
	TOTAL	395.989	2.302	–	–	–	398.291
AUTOMÓVILES EN RÉGIMEN DE PASAJE	Cabotaje	12.355	–	–	–	–	12.355
	Exterior	–	–	–	–	–	–
	TOTAL	12.355	–	–	–	–	12.355
BUQUES	Número	761	48	–	57	244	1.110
	G.T.	22.877.376	53.543	–	245.041	3.361.916	26.537.876
CONTENEDORES EN TEUS	Llenos	58.956	–	–	–	–	58.956
	Vacíos	33.317	–	–	59	–	33.376
	TOTAL	92.273	–	–	59	–	92.332
	TONELADAS	864.114	–	–	120	–	864.234
MERCANCÍAS	Granel. líquidos	–	–	–	–	94.990	94.990
	Graneles sólidos	–	–	–	208.913	1.658.620	1.867.533
	Mercan. general	1.385.827	1.591	–	44.967	188.967	1.621.352
	Pesca	9.558	11.804	–	–	–	21.362
	Avituallamiento	107.439	10.336	–	2.448	3.303	123.526
	Tráfico interior						–
TOTAL MERCANCÍAS		**1.502.824**	**23.731**	**0**	**256.328**	**1.945.880**	**3.728.763**

3.1. Tráfico de mercancías
3.2. Tráfico de buques
3.3. Tráfico de pasaje
3.4. Desglose estadístico de las Autoridades Portuarias
3.4.1. Autoridad Portuaria de Almería
3.4.2. Autoridad Portuaria de la Bahía de Algeciras
3.4.3. Autoridad Portuaria de la Bahía de Cádiz
3.4.4. Autoridad Portuaria de Baleares
3.4.5. Autoridad Portuaria de Ferrol-San Cibrao
3.4.6. Autoridad Portuaria de Las Palmas
3.4.7. Autoridad Portuaria de Santa Cruz de Tenerife
3.4.8. Autoridad Portuaria de Valencia

3.4.4. Autoridad Portuaria de Baleares | *Port Authority of Baleares*

		PUERTO					TOTAL
		PALMA DE MALLORCA	ALCUDIA	MAHÓN	IBIZA	CALA SABINA	
PASAJEROS	Cabotaje	809.310	163.447	114.173	1.832.740	1.367.296	4.286.966
	Exterior	–	–	2	–	–	2
	De Crucero	1.245.244	1.025	95.525	191.814	1.066	1.534.674
	TOTAL	2.054.554	164.472	209.700	2.024.554	1.368.362	5.821.642
AUTOMÓVILES EN RÉGIMEN DE PASAJE	Cabotaje	168.913	34.133	32.006	124.996	38.217	398.265
	Exterior	–	–	–	–	–	–
	TOTAL	168.913	34.133	32.006	124.996	38.217	398.265
BUQUES	Número	2.615	1.223	432	12.585	11.461	28.316
	G.T.	78.417.951	7.065.859	10.340.054	31.448.023	6.362.485	133.634.373
CONTENEDORES EN TEUS	Llenos	37.016	320	35	4.154	117	41.642
	Vacíos	17.117	132	16	2.595	67	19.927
	TOTAL	54.133	452	51	6.749	184	61.569
	TONELADAS	206.955	1.244	250	30.730	622	239.801
MERCANCÍAS	Granel. líquidos	979.267	46.127	154.180	245.062	–	1.424.636
	Graneles sólidos	250.937	932.651	14.365	101.295	10.301	1.309.549
	Mercan. general	6.203.304	268.754	506.883	1.514.319	243.704	8.736.964
	Pesca	2.660	230	132	227	125	3.375
	Avituallamiento	210.300	10.634	2.211	43.538	359	267.042
	Tráfico interior	–	–	–	–	–	–
TOTAL MERCANCÍAS		**7.646.468**	**1.258.396**	**677.771**	**1.904.441**	**254.489**	**11.741.566**

3.1. Tráfico de mercancías
3.2. Tráfico de buques
3.3. Tráfico de pasaje
3.4. Desglose estadístico de las Autoridades Portuarias
3.4.1. Autoridad Portuaria de Almería
3.4.2. Autoridad Portuaria de la Bahía de Algeciras
3.4.3. Autoridad Portuaria de la Bahía de Cádiz
3.4.4. Autoridad Portuaria de Baleares
3.4.5. Autoridad Portuaria de Ferrol-San Cibrao
3.4.6. Autoridad Portuaria de Las Palmas
3.4.7. Autoridad Portuaria de Santa Cruz de Tenerife
3.4.8. Autoridad Portuaria de Valencia

3.4.5. Autoridad Portuaria de Ferrol-San Cibrao | *Port Authority of Ferrol-San Cibrao*

		PUERTO		TOTAL
		FERROL	SAN CIBRAO	
PASAJEROS	Cabotaje	–	–	–
	Exterior	12	–	12
	De Crucero	10.853	–	10.853
	TOTAL	10.865	–	10.865
BUQUES	Número	757	340	1.097
	G.T.	13.022.854	3.758.717	16.781.571
CONTENEDORES EN TEUS	Llenos	726	–	726
	Vacíos	196		196
	TOTAL	922	–	922
	TONELADAS	7.230	–	7.230
MERCANCÍAS	Granel. líquidos	2.073.196	457.391	2.530.587
	Graneles sólidos	3.997.943	5.001.252	8.999.195
	Mercan. general	927.484	54.212	981.696
	Pesca	296	–	296
	Avituallamiento	13.705	–	13.705
	Tráfico interior	14.165	–	14.165
TOTAL MERCANCÍAS		**7.026.789**	**5.512.855**	**12.539.644**

3.1. Tráfico de mercancías
3.2. Tráfico de buques
3.3. Tráfico de pasaje
3.4. Desglose estadístico de las Autoridades Portuarias
3.4.1. Autoridad Portuaria de Almería
3.4.2. Autoridad Portuaria de la Bahía de Algeciras
3.4.3. Autoridad Portuaria de la Bahía de Cádiz
3.4.4. Autoridad Portuaria de Baleares
3.4.5. Autoridad Portuaria de Ferrol-San Cibrao
3.4.6. Autoridad Portuaria de Las Palmas
3.4.7. Autoridad Portuaria de Santa Cruz de Tenerife
3.4.8. Autoridad Portuaria de Valencia

3.4.6. Autoridad Portuaria de Las Palmas | *Port Authority of Las Palmas*

		PUERTO					TOTAL
		LAS PALMAS	SALINETAS	ARINAGA	ARRECIFE	PUERTO ROSARIO	
PASAJEROS	Cabotaje	1.180.264	–	–	129.479	76.223	1.385.966
	Exterior	–	–	–	–	–	–
	De Crucero	425.267	–	–	319.583	85.374	830.224
	TOTAL	1.605.531	–	–	449.062	161.597	2.216.190
AUTOMÓVILES EN RÉGIMEN DE PASAJE	Cabotaje	373.141			41.077	20.610	434.828
	Exterior	–			–	–	–
	TOTAL	373.141	–	–	41.077	20.610	434.828
BUQUES	Número	8.247	188	18	1.247	718	10.418
	G.T.	167.843.000	940.817	85.091	23.794.000	10.377.000	203.039.908
CONTENEDORES EN TEUS	Llenos	694.121	–	2	23.310	13.453	730.886
	Vacíos	260.034	–	–	15.976	10.482	286.492
	TOTAL	954.155	–	2	39.286	23.935	1.017.378
	TONELADAS	10.791.491	–	8	305.605	198.912	11.296.016
MERCANCÍAS	Granel. líquidos	3.170.897	835.411	–	351.089	328.709	4.686.106
	Graneles sólidos	247.654	–	16.433	45.499	54.516	364.102
	Mercan. general	13.073.641	–	9.576	768.521	516.553	14.368.291
	Pesca	69	–	18	1.077	–	1.164
	Avituallamiento	2.381.658	–	–	34.213	5.576	2.421.447
	Tráfico interior	–	–	–	–	–	–
TOTAL MERCANCÍAS		**18.873.919**	**835.411**	**26.027**	**1.200.399**	**905.354**	**21.841.110**

3.1. Tráfico de mercancías
3.2. Tráfico de buques
3.3. Tráfico de pasaje
3.4. Desglose estadístico de las Autoridades Portuarias
3.4.1. Autoridad Portuaria de Almería
3.4.2. Autoridad Portuaria de la Bahía de Algeciras
3.4.3. Autoridad Portuaria de la Bahía de Cádiz
3.4.4. Autoridad Portuaria de Baleares
3.4.5. Autoridad Portuaria de Ferrol-San Cibrao
3.4.6. Autoridad Portuaria de Las Palmas
3.4.7. Autoridad Portuaria de Santa Cruz de Tenerife
3.4.8. Autoridad Portuaria de Valencia

3.4.7. Autoridad Portuaria de Santa Cruz de Tenerife | *Port Authority of Santa Cruz de Tenerife*

		PUERTO						TOTAL
		STA. CRUZ DE TENERIFE	STA. CRUZ DE LA PALMA	S.S. DE LA GOMERA	LA ESTACA DEL HIERRO	LOS CRISTIANOS	GRANADILLA	
PASAJEROS	Cabotaje	1.311.710	276.375	1.192.199	101.042	1.497.514	–	4.378.840
	Exterior	–	–	–	–	–	–	–
	De Crucero	528.055	206.888	50.650	7.321	1.429	–	794.343
	TOTAL	1.839.765	483.263	1.242.849	108.363	1.498.943	–	5.173.183
AUTOMÓVILES EN RÉGIMEN DE PASAJE	Cabotaje	372.693	90.073	220.033	33.134	323.383	–	1.039.316
	Exterior	–	–	–	–	–	–	–
	TOTAL	372.693	90.073	220.033	33.134	323.383	–	1.039.316
BUQUES	Número	5.738	995	2.929	342	2.084	–	12.088
	G.T.	109.648.270	17.909.207	32.332.388	3.179.475	22.228.451	–	185.297.791
CONTENEDORES EN TEUS	Llenos	178.722	11.603	128	6	197	–	190.656
	Vacíos	109.254	9.417	125	5	154	–	118.955
	TOTAL	287.976	21.020	253	11	351	–	309.611
	TONELADAS	2.242.158	174.928	2.443	146	3.857	–	2.423.532
MERCANCÍAS	Granel. líquidos	6.338.026	98.007	24.309	16.168	–	–	6.476.510
	Graneles sólidos	454.798	33.360	–	–	–	–	488.158
	Mercan. general	4.224.015	572.729	124.263	46.201	341.507	–	5.308.716
	Pesca	4.528	96	1	–	911	–	5.537
	Avituallamiento	788.065	36.692	10.285	223	31.245	–	866.510
	Tráfico interior	–	–	–	–	193	–	193
TOTAL MERCANCÍAS		**11.809.432**	**740.884**	**158.858**	**62.592**	**373.856**	**0**	**13.145.624**

3.1. Tráfico de mercancías
3.2. Tráfico de buques
3.3. Tráfico de pasaje
3.4. Desglose estadístico de las Autoridades Portuarias
3.4.1. Autoridad Portuaria de Almería
3.4.2. Autoridad Portuaria de la Bahía de Algeciras
3.4.3. Autoridad Portuaria de la Bahía de Cádiz
3.4.4. Autoridad Portuaria de Baleares
3.4.5. Autoridad Portuaria de Ferrol-San Cibrao
3.4.6. Autoridad Portuaria de Las Palmas
3.4.7. Autoridad Portuaria de Santa Cruz de Tenerife
3.4.8. Autoridad Portuaria de Valencia

3.4.8. Autoridad Portuaria de Valencia | *Port Authority of Valencia*

		PUERTO			TOTAL
		VALENCIA	GANDÍA	SAGUNTO	
PASAJEROS	Cabotaje	347.580	–	–	347.580
	Exterior	–	–	–	–
	De Crucero	473.114	–	–	473.114
	TOTAL	820.694	–	–	820.694
AUTOMÓVILES EN RÉGIMEN DE PASAJE	Cabotaje	79.828	–	–	79.828
	Exterior	–	–	–	–
	TOTAL	79.828	–	–	79.828
BUQUES	Número	5.806	165	1.189	7.160
	G.T.	195.402.869	925.540	16.676.155	213.004.564
CONTENEDORES EN TEUS	Llenos	3.240.338	1.845	16.913	3.259.096
	Vacíos	1.058.548	1.205	8.989	1.068.742
	TOTAL	4.298.886	3.050	25.902	4.327.838
	TONELADAS	49.513.257	26.297	249.845	49.789.399
MERCANCÍAS	Granel. líquidos	1.234.336	–	2.930.556	4.164.892
	Graneles sólidos	1.336.607	–	1.107.966	2.444.573
	Mercan. general	55.431.657	276.118	1.985.992	57.693.767
	Pesca	226	1.427	249.845	251.498
	Avituallamiento	438.856	–	234	439.090
	Tráfico interior	–	–	16.086	16.086
TOTAL MERCANCÍAS		**58.441.682**	**277.545**	**6.290.679**	**65.009.905**



4.1. Evolución histórica del tráfico portuario
4.2. Distribución regional del tráfico portuario
4.3. Tráfico portuario en 2013
4.4. Detalle del tráfico portuario de productos petrolíferos
4.5. Detalle del tráfico portuario de graneles sólidos y líquidos
4.6. Detalle del tráfico portuario de mercancía general
4.7. Distribución de la carga seca (graneles sólidos y mercancía general)
4.8. Pesca capturada
4.9. Avituallamiento
4.10. Tráfico portuario total
4.11. Tráfico de contenedores
4.12. Movimiento de buques
4.13. Tráfico portuario de pasajeros
4.14. Números índices
4.15. Series cronológicas
4.16. Gráficos

4.1. Evolución histórica del tráfico portuario | *Port traffic development*

Durante el año 2013 se han movido, en el conjunto del Sistema Portuario de Titularidad Estatal, 458,9 millones de toneladas de mercancías, 16,3 millones menos que en 2012, lo que supone un descenso del -3,44 %. Bahía de Algeciras mantiene el primer puesto con 91,1 millones de toneladas, experimentando un incremento del 2,5%, respecto a 2012.

La evolución histórica del tráfico portuario se refleja en el siguiente gráfico:

During 2013, in the Spanish State-Owned Port System as a whole, a total of 458.9 million tonnes of goods were handled, which is 16.3 million less than in 2012, or a reduction of a -3.44 %. Bahía de Algeciras is still in the lead with 91.1 million tonnes, a increase of 2.5 % compared to 2012.

Historic evolution of port traffic is shown in the next graphic:

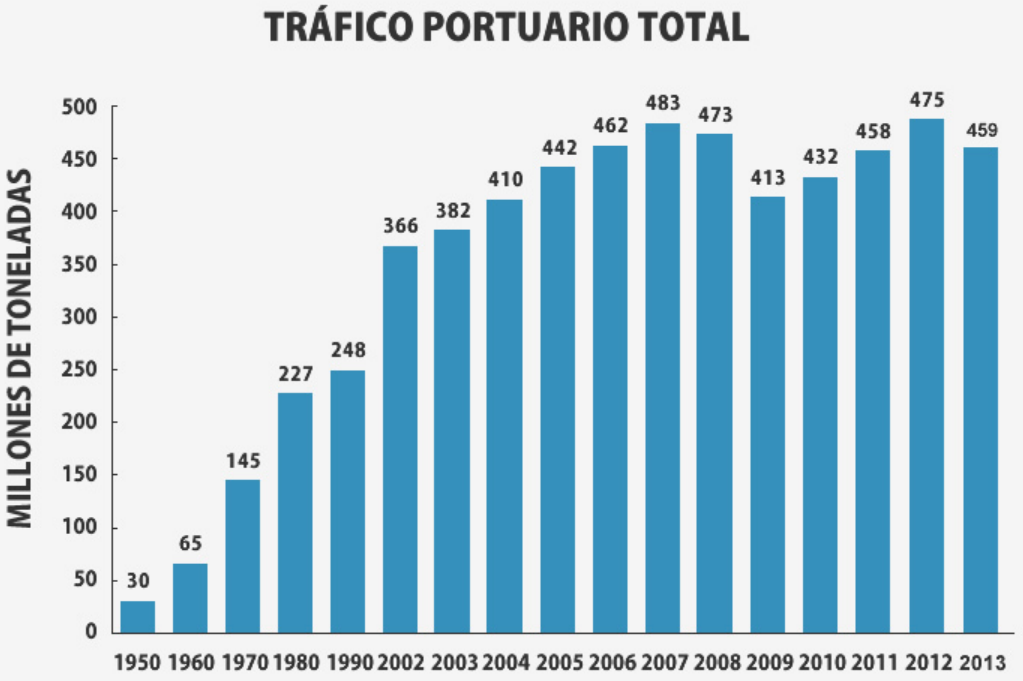

En los últimos siete años la distribución del tráfico portuario total ha sido la siguiente:

Distribution in the last seven years has been as fllows:

En millones de t.

Millions of tons.

	2007	2008	2009	2010	2011	2012	2013
Graneles líquidos / Liquid bulk	150,4	154,0	143,5	149,2	150,8	153,4	152,0
Graneles sólidos / Dry bulk	116,9	101,4	79,1	78,7	79,3	88,6	80,3
Mercancía general / General	200,7	203,7	176,6	190,8	213,7	219,1	213,4
Pesca capturada / Fish captures	0,2	0,2	0,3	0,2	0,2	0,2	0,2
Avituallamiento / Supplies	11,0	10,8	10,5	10,2	11,1	10,4	9,9
Tráfico Interior / Local traffic	4,0	3,7	3,1	3,4	3,0	3,5	3,1
TOTAL / *TOTAL*	**483,1**	**473,8**	**413,0**	**432,5**	**458,0**	**475,2**	**458,9**

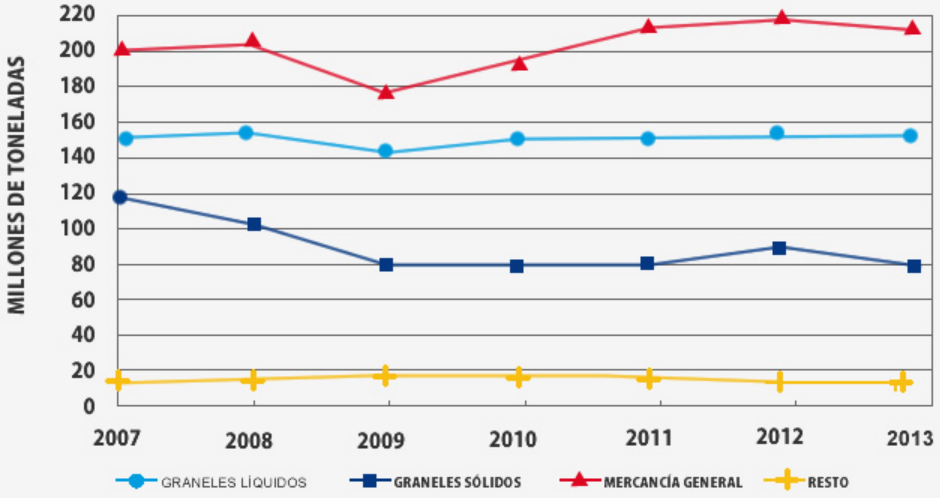

Entre los años 2012 y 2013 se han producido las siguientes variaciones:

Variations 2012-2013 are shown in the next table:

	TRÁFICO PORTUARIO *PORT TRAFFIC*				DIFERENCIAS *VARIATIONS*	
	2012		2013		2012-2013	
	Mill. T.	%	Mill. T.	%	Mill. T.	%
Graneles líquidos / Liquid bulk	153,4	32,3	152,0	33,1	-1,4	-0,9
Graneles sólidos / Dry bulk	88,6	18,6	80,3	17,5	-8,3	-9,4
Mercancía general / General	219,1	46,1	213,4	46,5	-5,7	-2,6
Pesca capturada / Fish captures	0,2	0,1	0,2	0,1	-0,0	-4,2
Avituallamiento / Supplies	10,4	2,2	9,9	2,2	-0,5	-5,3
Tráfico Interior / Local traffic	3,5	0,7	3,1	0,7	-0,4	-10,1
TOTAL / *TOTAL*	**475,2**	**100,0**	**458,9**	**100,0**	**-16,3**	**-3,4**

4.1. Evolución histórica del tráfico portuario
4.2. Distribución regional del tráfico portuario
4.3. Tráfico portuario en 2013
4.4. Detalle del tráfico portuario de productos petrolíferos
4.5. Detalle del tráfico portuario de graneles sólidos y líquidos
4.6. Detalle del tráfico portuario de mercancía general
4.7. Distribución de la carga seca (graneles sólidos y mercancía general)
4.8. Pesca capturada
4.9. Avituallamiento
4.10. Tráfico portuario total
4.11. Tráfico de contenedores
4.12. Movimiento de buques
4.13. Tráfico portuario de pasajeros
4.14. Números índices
4.15. Series cronológicas
4.16. Gráficos

4.2. Distribución regional del tráfico portuario (porcentajes) | *Port traffic distribution by littoral zones (as a percentage of the total)*

Graneles líquidos / Liquid bulk

REGIÓN / *ZONE*	AÑO /*YEAR*						
	2007	2008	2009	2010	2011	2012	2013
Puertos del Norte / *North*	16,7	16,5	16,0	14,8	13,1	11,0	11,5
Puertos de Galicia / *Galicia*	6,9	6,5	6,6	7,0	6,3	6,4	6,2
Puertos del Sur / *South*	23,4	23,4	24,3	28,1	31,1	30,9	31,1
Puertos de Levante / *East*	20,4	22,1	20,8	18,8	20,0	23,0	23,6
Puertos de Cataluña / *Catalonia*	21,0	20,2	21,0	20,8	19,5	19,2	18,8
Puertos del N. África / *Ceuta & Melilla*	0,7	0,8	0,9	0,7	0,7	0,7	0,6
Puertos de Baleares / *Balearic Islands*	1,5	1,4	1,4	1,2	1,1	1,0	0,9
Puertos de Canarias / *Canary Islands*	9,5	9,2	9,0	8,6	8,1	7,8	7,4
TOTAL / *TOTAL*	**100,0**	**100,0**	**100,0**	**100,0**	**100,0**	**100,0**	**100,0**

Graneles sólidos / Solid bulk

REGIÓN / *ZONE*	AÑO /*YEAR*						
	2007	2008	2009	2010	2011	2012	2013
Puertos del Norte / *North*	29,7	30,9	29,3	31,9	30,5	30,2	32,8
Puertos de Galicia / *Galicia*	12,8	14,7	18,0	15,9	17,4	18,2	17,4
Puertos del Sur / *South*	22,0	19,3	18,3	19,2	19,4	18,6	18,6
Puertos de Levante / *East*	15,5	14,7	12,8	11,9	12,6	12,3	13,7
Puertos de Cataluña / *Catalonia*	15,0	15,7	17,4	16,5	16,2	17,6	14,6
Puertos del N. África / *Ceuta & Melilla*	0,1	0,1	0,1	0,2	0,2	0,2	0,1
Puertos de Baleares / *Balearic Islands*	2,0	2,1	2,1	2,4	2,1	1,8	1,6
Puertos de Canarias / *Canary Islands*	2,9	2,5	2,0	2,0	1,6	1,1	1,1
TOTAL / *TOTAL*	**100,0**	**100,0**	**100,0**	**100,0**	**100,0**	**100,0**	**100,0**

Mercancía general / *General cargo*

REGIÓN / *ZONE*	AÑO /*YEAR*						
	2007	2008	2009	2010	2011	2012	2013
Puertos del Norte / *North*	7,9	7,6	6,7	8,1	7,6	7,2	7,5
Puertos de Galicia / *Galicia*	3,8	3,8	3,5	3,3	3,1	3,3	3,4
Puertos del Sur / *South*	28,9	27,8	27,5	24,7	29,1	31,3	31,7
Puertos de Levante / *East*	22,5	25,8	29,2	31,5	29,6	29,6	29,7
Puertos de Cataluña / *Catalonia*	18,4	17,9	16,6	16,5	15,2	13,5	13,6
Puertos del N. África / *Ceuta & Melilla*	0,8	0,8	0,9	0,8	0,8	0,8	0,9
Puertos de Baleares / *Balearic Islands*	4,9	4,4	4,6	4,2	3,8	3,8	4,1
Puertos de Canarias / *Canary Islands*	12,8	11,9	11,0	10,9	10,8	10,6	9,2
TOTAL / *TOTAL*	**100,0**	**100,0**	**100,0**	**100,0**	**100,0**	**100,0**	**100,0**

Mercancías en contenedores de 20 pies o mayores / *Goods in containers of 20' or more*

REGIÓN / *ZONE*	AÑO /*YEAR*						
	2007	2008	2009	2010	2011	2012	2013
Puertos del Norte / *North*	4,4	4,5	4,0	4,5	4,1	4,3	4,6
Puertos de Galicia / *Galicia*	2,2	2,0	1,9	2,0	1,8	1,8	1,9
Puertos del Sur / *South*	35,1	32,8	31,8	28,4	34,1	36,5	37,1
Puertos de Levante / *East*	25,6	30,1	35,1	37,7	34,7	34,7	35,2
Puertos de Cataluña / *Catalonia*	18,5	17,6	15,7	15,9	14,2	12,0	12,0
Puertos del N. África / *Ceuta & Melilla*	0,2	0,2	0,2	0,1	0,2	0,2	0,2
Puertos de Baleares / *Balearic Islands*	0,7	0,5	0,5	0,4	0,2	0,2	0,2
Puertos de Canarias / *Canary Islands*	13,3	12,3	10,8	11,0	10,7	10,3	8,9
TOTAL / *TOTAL*	100,0	100,0	100,0	100,0	100,0	100,0	100,0

Pesca capturada / Fish captures

REGIÓN / *ZONE*	AÑO /*YEAR*						
	2007	2008	2009	2010	2011	2012	2013
Puertos del Norte / *North*	16,6	15,5	21,2	21,8	22,2	21,4	21,2
Puertos de Galicia / *Galicia*	54,2	58,2	54,8	56,4	53,9	54,5	54,7
Puertos del Sur / *South*	16,9	14,6	13,2	11,9	12,8	13,9	13,7
Puertos de Levante / *East*	4,0	3,6	3,5	3,0	3,5	3,1	3,2
Puertos de Cataluña / *Catalonia*	3,0	2,8	2,5	2,5	2,8	2,5	2,9
Puertos del N. África / *Ceuta & Melilla*	0,1	0,0	0,0	0,0	0,0	0,0	0,0
Puertos de Baleares / *Balearic Islands*	1,2	1,4	1,2	1,3	1,4	1,4	1,4
Puertos de Canarias / *Canary Islands*	4,1	4,0	3,6	3,1	3,4	3,2	2,9
TOTAL / *TOTAL*	100,0	100,0	100,0	100,0	100,0	100,0	100,0

Puertos del Norte: Avilés, Bilbao, Gijón, Pasaia y Santander
Puertos de Galicia: A Coruña, Ferrol-San Cibrao, Marín y Ria de Pontevedra, Vigo y Vilagarcía
Puertos del Sur: Almería, Bahía de Algeciras, Bahía de Cádiz, Huelva, Málaga, Motril y Sevilla
Puertos de Levante: Alicante, Cartagena, Castellón y Valencia
Puertos de Cataluña: Barcelona y Tarragona
Puertos del N. de África: Ceuta y Melilla
Puertos de Baleares: Baleares
Puertos de Canarias: Las Palmas y Santa Cruz de Tenerife

4.1. Evolución histórica del tráfico portuario
4.2. Distribución regional del tráfico portuario
4.3. Tráfico portuario en 2013
4.4. Detalle del tráfico portuario de productos petrolíferos
4.5. Detalle del tráfico portuario de graneles sólidos y líquidos
4.6. Detalle del tráfico portuario de mercancía general
4.7. Distribución de la carga seca (graneles sólidos y mercancía general)
4.8. Pesca capturada
4.9. Avituallamiento
4.10. Tráfico portuario total
4.11. Tráfico de contenedores
4.12. Movimiento de buques
4.13. Tráfico portuario de pasajeros
4.14. Números índices
4.15. Series cronológicas
4.16. Gráficos

4.3. Tráfico portuario en 2013 | *Port traffic during 2013*

El tráfico portuario en el conjunto de los puertos españoles ha sido el siguiente:

The traffic of the State-Owned Port System has been as follows:

Cuadro general número 1 / General table number 1

	MILLONES DE TONELADAS *MILLION TONNES*		% DE VARIACIÓN *VARIATION %*
	2012	2013	
GRANELES LÍQUIDOS / *LIQUID BULK*	153,37	151,97	-0,91
P. Petrolíferos / *Petroleum products*	120,69	123,88	2,64
Otros líquidos / *Other liquids*	32,67	28,08	-14,06
GRANELES SÓLIDOS / *SOLID BULK*	88,59	80,30	-9,36
MERCANCÍA GENERAL / *GENERAL CARGO*	219,10	213,36	-2,62
En contenedores / *In Containers*	162,14	154,97	-4,42
Convencional / *Other*	56,96	58,40	2,53
PESCA CAPTURADA / *FISH CAPTURES*	0,24	0,23	-0,77
AVITUALLAMIENTO / *SUPPLIES*	10,43	9,88	-5,31
P. Petrolíferos / *Petroleum products*	8,31	7,71	-7,18
Resto / *Rest*	2,12	2,17	2,01
TRÁFICO INTERIOR / *LOCAL TRAFFIC*	>3,48	3,14	-9,73
TOTAL / *TOTAL*	**475,20**	**458,88**	**-3,44**

Cuadro general número 2 / General table number 2

	MILLONES DE TONELADAS *MILLION TONNES*		% DE VARIACIÓN *VARIATION %*
	2012	2013	
MERCANCÍAS EMBARCADAS / *LOADED GOODS*	191,02	190,81	-0,11
MERCANCÍAS DESEMBARCADAS / *UNLOADED GOODS*	284,08	267,94	-5,68
MERCANCÍAS TRANSBORDADAS / *TRANSHIPPED*	0,10	0,13	30,32
TOTAL / *TOTAL*	**475,20**	**458,88**	**-3,44**

Cuadro general número 3 / General table number 3

	MILLONES DE TONELADAS *MILLION TONNES*		% DE VARIACIÓN *VARIATION %*
	2012	2013	
EXTERIOR / *FOREIGN TRAFFIC*	380,22	366,70	-3,56
Embarcadas / *Loaded*	137,69	138,86	0,85
Desembarcadas / *Unloaded*	242,54	227,84	-6,06
CABOTAJE / *DOMESTIC TRAFFIC*	80,73	78,80	-2,39
Embarcadas / *Loaded*	39,84	39,20	-1,61
Desembarcadas / *Unloaded*	40,89	39,60	-3,16
PESCA, AVITUALLAMIENTO, TRÁFICO INTERIOR Y TRANSBORDOS / *FISHING, SUPPLIES, LOCAL TRAFFIC & TRANSHIPPED*	14,25	13,39	-6,06
TOTAL / *TOTAL*	**475,20**	**458,88**	**-3,44**

4.1. Evolución histórica del tráfico portuario
4.2. Distribución regional del tráfico portuario
4.3. Tráfico portuario en 2013
4.4. Detalle del tráfico portuario de productos petrolíferos
4.5. Detalle del tráfico portuario de graneles sólidos y líquidos
4.6. Detalle del tráfico portuario de mercancía general
4.7. Distribución de la carga seca (graneles sólidos y mercancía general)
4.8. Pesca capturada
4.9. Avituallamiento
4.10. Tráfico portuario total
4.11. Tráfico de contenedores
4.12. Movimiento de buques
4.13. Tráfico portuario de pasajeros
4.14. Números índices
4.15. Series cronológicas
4.16. Gráficos

4.4. Detalle del tráfico portuario de productos petrolíferos | *Petroleum products detailed by ports*

En los últimos siete años, el tráfico portuario de productos petrolíferos ha sido el siguiente (mercancías en cabotaje y exterior más avituallamiento):

In the last seven years, total traffic of petroleum products has been as follows (domestic and foreign traffic goods and supply):

AÑO *YEAR*	Millones de toneladas *Million tonnes*	% sobre el tráfico total *% on total*
2007	127,78	26,4
2008	127,40	26,9
2009	117,80	28,5
2010	121,81	28,2
2011	125,86	27,5
2012	129,02	27,1
2013	131,60	28,7

Por puertos, el tráfico portuario de productos petrolíferos, incluido el avituallamiento, se ha distribuido así:

The port traffic of petroleum products, including supplies, has been distributed by ports as follows:

PUERTOS CON REFINERÍA / PORTS WITH REFINERY

	MILLONES DE TONELADAS *MILLION TONNES*		% DE VARIACIÓN *VARIATION %*
	2012	2013	
Bahía de Algeciras	24,32	25,61	5,33
Cartagena	20,03	20,96	4,64
Tarragona	17,25	16,31	-5,48
Huelva	14,85	14,70	-0,99
Bilbao	11,37	12,99	14,29
Castellón	6,55	7,31	11,56
Santa Cruz de Tenerife	8,27	7,15	-13,49
A Coruña	6,95	6,32	-9,04
TOTAL (con refinería) / *TOTAL (with refinery)*	**109,59**	**111,36**	**1,62**

PUERTOS SIN REFINERÍA / PORTS WITHOUT REFINERY

	MILLONES DE TONELADAS *MILLION TONNES*		% DE VARIACIÓN *VARIATION %*
	2012	2013	
Las Palmas	6,59	6,78	2,76
Barcelona	5,23	6,26	19,68
Ceuta	1,64	1,44	-12,09
Baleares	1,48	1,38	-6,74
Valencia	1,39	1,21	-13,35
Motril	1,03	0,99	-3,42
Gijón	1,01	0,87	-14,30
Ferrol-San Cibrao	0,49	0,76	54,96
Restantes puertos 'Remaining ports	0,54	0,54	0,62
TOTAL (sin refinería) / *TOTAL (without refinery)*	**19,42**	**20,24**	**4,23**

TOTAL GENERAL	**129,01**	**131,60**	**2,01**

4.1. Evolución histórica del tráfico portuario
4.2. Distribución regional del tráfico portuario
4.3. Tráfico portuario en 2013
4.4. Detalle del tráfico portuario de productos petrolíferos
4.5. Detalle del tráfico portuario de graneles sólidos y líquidos
4.6. Detalle del tráfico portuario de mercancía general
4.7. Distribución de la carga seca (graneles sólidos y mercancía general)
4.8. Pesca capturada
4.9. Avituallamiento
4.10. Tráfico portuario total
4.11. Tráfico de contenedores
4.12. Movimiento de buques
4.13. Tráfico portuario de pasajeros
4.14. Números índices
4.15. Series cronológicas
4.16. Gráficos

4.5. Detalle del tráfico portuario de graneles sólidos y líquidos | *Liquid bulk and solid bulk detailed by ports*

El movimiento de graneles líquidos y sólidos en los puertos españoles, queda reflejado en los siguientes cuadros:

Liquid bulk and solid bulk traffic in spanish ports is showed in the following tables

GRANELES LÍQUIDOS / LIQUID BULK

	MILLONES DE TONELADAS *MILLION TONNES*		% DE VARIACIÓN *VARIATION %*
	2012	2013	
Bahía de Algeciras	22,70	24,18	6,53
Cartagena	24,23	23,72	-2,10
Huelva	22,92	21,49	-6,25
Tarragona	19,05	17,92	-5,91
Bilbao	15,06	15,76	4,65
Barcelona	10,43	10,61	1,71
Castellón	7,31	7,85	7,32
A Coruña	7,21	6,56	-8,98
Santander	7,51	6,48	-13,73
Las Palmas	4,52	4,69	3,72
Valencia	3,66	4,16	13,68
Ferrol-San Cibrao	2,30	2,53	10,17
Baleares	1,53	1,42	-6,81
Motril	1,19	1,13	-5,36
Restantes puertos / *Remaining ports*	3,76	3,46	-7,98
TOTAL	**153,38**	**151,97**	**-0,92**

GRANELES SOLIDOS / SOLID BULK

	MILLONES DE TONELADAS *MILLION TONNES*		% DE VARIACIÓN *VARIATION %*
	2012	2013	
Gijón	14,48	14,95	3,21
Ferrol-San Cibrao	10,51	9,00	-14,34
Tarragona	10,89	7,38	-32,27
Cartagena	4,88	4,52	-7,40
Bilbao	4,26	4,42	3,75
Barcelona	4,69	4,37	-6,66
Almería	4,70	4,15	-11,73
Huelva	4,83	4,15	-14,18
A Coruña	4,18	3,69	-11,76
Castellón	3,11	3,10	-0,37
Santander	3,24	2,99	-7,66
Avilés	3,39	2,80	-17,56
Valencia	2,18	2,44	12,29
Bahía de Cádiz	1,82	1,87	2,87
Sevilla	1,81	1,82	0,60
Bahía de Algeciras	1,96	1,60	-18,29
Baleares	1,62	1,31	-19,35
Pasaia	1,42	1,21	-14,63
Restantes puertos / *Remaining ports*	4,62	4,53	-1,95
TOTAL	**88,59**	**80,30**	**-9,35**

4.1. Evolución histórica del tráfico portuario
4.2. Distribución regional del tráfico portuario
4.3. Tráfico portuario en 2013
4.4. Detalle del tráfico portuario de productos petrolíferos
4.5. Detalle del tráfico portuario de graneles sólidos y líquidos
4.6. Detalle del tráfico portuario de mercancía general
4.7. Distribución de la carga seca (graneles sólidos y mercancía general)
4.8. Pesca capturada
4.9. Avituallamiento
4.10. Tráfico portuario total
4.11. Tráfico de contenedores
4.12. Movimiento de buques
4.13. Tráfico portuario de pasajeros
4.14. Números índices
4.15. Series cronológicas
4.16. Gráficos

4.6. Detalle del tráfico portuario de mercancía general | *General cargo traffic detailed by ports*

La mercancía general ha tenido la siguiente distribución en los años 2012 y 2013:

General cargo traffic was as follows:

	MILLONES DE TONELADAS *MILLION TONNES*		% DE VARIACIÓN *VARIATION %*
	2012	2013	
Bahía de Algeciras	58,61	60,09	2,51
Valencia	59,82	57,94	-3,14
Barcelona	26,37	26,41	0,14
Las Palmas	17,50	14,37	-17,88
Bilbao	9,63	9,42	-2,21
Baleares	8,41	8,74	3,91
Santa Cruz de Tenerife	5,61	5,31	-5,34
Vigo	3,36	3,52	4,69
Castellón	2,48	2,93	18,04
Tarragona	3,13	2,59	-17,36
Sevilla	2,40	2,28	-5,14
Gijón	1,70	2,03	19,66
Málaga	4,16	1,85	-55,44
Santander	1,63	1,70	4,37
Pasaia	1,63	1,69	3,93
Bahía de Cádiz	1,82	1,62	-10,78
Alicante	1,46	1,34	-8,61
Avilés	1,08	1,19	10,25
A Coruña	1,44	1,16	-19,31
Cartagena	0,99	1,14	14,33
Marín y Ría de Pontevedra	1,05	1,02	-3,45
Restantes puertos / *Remaining ports*	4,81	5,04	4,78
TOTAL	**219,09**	**213,36**	**-2,62**

4.1. Evolución histórica del tráfico portuario
4.2. Distribución regional del tráfico portuario
4.3. Tráfico portuario en 2013
4.4. Detalle del tráfico portuario de productos petrolíferos
4.5. Detalle del tráfico portuario de graneles sólidos y líquidos
4.6. Detalle del tráfico portuario de mercancía general
4.7. Distribución de la carga seca (graneles sólidos y mercancía general)
4.8. Pesca capturada
4.9. Avituallamiento
4.10. Tráfico portuario total
4.11. Tráfico de contenedores
4.12. Movimiento de buques
4.13. Tráfico portuario de pasajeros
4.14. Números índices
4.15. Series cronológicas
4.16. Gráficos

4.7. Distribución de la carga seca (graneles sólidos y mercancía general) | *Dry cargo distribution (solid bulk and general cargo)*

	MILLONES DE TONELADAS *MILLION TONNES*		% DE VARIACIÓN *VARIATION %*
	2012	2013	
Bahía de Algeciras	60,57	61,68	-0,51
Valencia	62,00	60,39	-0,30
Barcelona	31,06	30,78	-0,88
Gijón	16,18	16,98	-5,06
Las Palmas	17,88	14,73	-8,93
Bilbao	13,89	13,84	-1,31
Baleares	10,03	10,05	-27,68
Ferrol-San Cibrao	11,40	9,98	-12,46
Tarragona	14,02	9,96	-0,67
Castellón	5,60	6,03	-2,33
Sta. Cruz de Tenerife	6,18	5,80	-1,30
Cartagena	5,87	5,65	0,69
Huelva	5,59	4,88	-12,77
A Coruña	5,62	4,85	-13,22
Almería	5,34	4,80	-10,20
Santander	4,87	4,69	-5,12
Sevilla	4,21	4,10	-15,71
Avilés	4,47	3,99	-10,84
Vigo	3,66	3,81	-9,66
Bahía de Cádiz	3,63	3,49	-4,75
Pasaia	3,05	2,91	-20,00
Málaga	4,94	2,72	-10,73
Restantes puertos / *Remaining ports*	7,63	7,56	-0,92
TOTAL	**307,69**	**293,66**	**-4,56**

4.1. Evolución histórica del tráfico portuario
4.2. Distribución regional del tráfico portuario
4.3. Tráfico portuario en 2013
4.4. Detalle del tráfico portuario de productos petrolíferos
4.5. Detalle del tráfico portuario de graneles sólidos y líquidos
4.6. Detalle del tráfico portuario de mercancía general
4.7. Distribución de la carga seca (graneles sólidos y mercancía general)
4.8. Pesca capturada
4.9. Avituallamiento
4.10. Tráfico portuario total
4.11. Tráfico de contenedores
4.12. Movimiento de buques
4.13. Tráfico portuario de pasajeros
4.14. Números índices
4.15. Series cronológicas
4.16. Gráficos

4.8. Pesca capturada | *Fish captures*

	MILES DE TONELADAS *THOUSAND TONNES*		% DE VARIACIÓN *VARIATION %*
	2012	2013	
Vigo	82,70	80,24	-2,97
A Coruña	43,74	45,48	3,99
Pasaia	24,34	21,86	-10,16
Bahía de Cádiz	19,23	21,36	11,07
Avilés	12,83	13,34	4,01
Gijón	8,12	10,14	24,85
Sta. Cruz de Tenerife	6,98	5,54	-20,66
Castellón	4,64	4,62	-0,41
Santander	5,19	4,35	-16,12
Tarragona	3,16	4,11	30,19
Almería	5,96	4,09	-31,39
Baleares	3,25	3,38	3,85
Barcelona	2,80	2,74	-2,04
Restantes puertos / *Remaining ports*	13,28	13,14	-1,05
TOTAL	**236,20**	**234,38**	**-0,77**

4.1. Evolución histórica del tráfico portuario
4.2. Distribución regional del tráfico portuario
4.3. Tráfico portuario en 2013
4.4. Detalle del tráfico portuario de productos petrolíferos
4.5. Detalle del tráfico portuario de graneles sólidos y líquidos
4.6. Detalle del tráfico portuario de mercancía general
4.7. Distribución de la carga seca (graneles sólidos y mercancía general)
4.8. Pesca capturada
4.9. Avituallamiento
4.10. Tráfico portuario total
4.11. Tráfico de contenedores
4.12. Movimiento de buques
4.13. Tráfico portuario de pasajeros
4.14. Números índices
4.15. Series cronológicas
4.16. Gráficos

4.9. Avituallamiento | *Supplies*

	MILES DE TONELADAS *THOUSAND TONNES*		% DE VARIACIÓN *VARIATION %*
	2012	2013	
Bahía de Algeciras	3.063,90	2.826,76	-7,74
Las Palmas	2.444,13	2.421,45	-0,93
Barcelona	1.080,22	1.040,38	-3,69
Sta. Cruz de Tenerife	948,67	866,51	-8,66
Ceuta	714,57	617,80	-13,54
Valencia	528,26	454,94	-13,88
Baleares	218,81	267,04	22,04
Vigo	245,44	218,81	-10,85
Huelva	107,21	128,53	19,88
Bahía de Cádiz	119,69	123,53	3,20
Bilbao	121,88	122,22	0,28
Málaga	106,43	101,67	-4,47
Gijón	98,98	96,24	-2,77
Tarragona	127,14	95,79	-24,66
Restantes puertos / *Remaining ports*	509,14	498,68	-2,05
TOTAL	**10.434,45**	**9.880,34**	**-5,31**

4.1. Evolución histórica del tráfico portuario
4.2. Distribución regional del tráfico portuario
4.3. Tráfico portuario en 2013
4.4. Detalle del tráfico portuario de productos petrolíferos
4.5. Detalle del tráfico portuario de graneles sólidos y líquidos
4.6. Detalle del tráfico portuario de mercancía general
4.7. Distribución de la carga seca (graneles sólidos y mercancía general)
4.8. Pesca capturada
4.9. Avituallamiento
4.10. Tráfico portuario total
4.11. Tráfico de contenedores
4.12. Movimiento de buques
4.13. Tráfico portuario de pasajeros
4.14. Números índices
4.15. Series cronológicas
4.16. Gráficos

4.10. Tráfico portuario total | *Total port traffic*

	MILLONES DE TONELADAS *MILLION TONNES*		% DE VARIACIÓN *VARIATION %*
	2012	2013	
Bahía de Algeciras	88,88	91,15	2,56
Valencia	66,19	65,01	-1,79
Barcelona	42,57	42,43	-0,32
Bilbao	29,51	30,07	1,92
Cartagena	30,41	29,51	-2,96
Tarragona	33,24	28,06	-15,59
Huelva	28,64	26,51	-7,43
Las Palmas	24,83	21,84	-12,05
Gijón	17,23	17,87	3,71
Castellón	12,95	13,91	7,46
Sta. Cruz de Tenerife	14,64	13,15	-10,20
Ferrol-San Cibrao	13,71	12,54	-8,56
Baleares	11,78	11,74	-0,35
A Coruña	13,13	11,70	-10,91
Santander	5,15	4,98	-3,36
Almería	5,43	4,87	-10,26
Avilés	5,13	4,68	-8,65
Sevilla	4,60	4,43	-3,78
Vigo	4,07	4,19	2,94
Restantes puertos / *Remaining ports*	23,11	20,23	-12,46
TOTAL	**475,20**	**458,88**	**-3,44**

Durante 2013 los 458,9 millones de toneladas de tráfico portuario total, y que comprende las mercancías en cabotaje y exterior, el tráfico interior, el avituallamiento y la pesca, se han manipulado en 48 puertos pertenecientes al sistema portuario de titularidad estatal.

De ellos, 25 han superado los 2 millones de toneladas, y en su conjunto han abarcado el 95,8% del tráfico total. De estos 25 puertos, 16 superaron los 5 millones de toneladas y representaron el 88,7% del tráfico y 12 superaron los 10 millones, con un porcentaje sobre el tráfico total del 82,9%.

During 2013 the 458.9 million tonnes of total port traffic, included domestic and foreing goods traffic, local, supply and fish has been handled in 48 ports.

Ports with more than 2 million tonnes handled were 25, which altogether executed 95.8% of total traffic. Among these 25 ports, are 16 with more than 5 million tonnes totalizing 88.7% and 12 with more than 10 million tonnes doing 82.9% of the total.

4.1. Evolución histórica del tráfico portuario
4.2. Distribución regional del tráfico portuario
4.3. Tráfico portuario en 2013
4.4. Detalle del tráfico portuario de productos petrolíferos
4.5. Detalle del tráfico portuario de graneles sólidos y líquidos
4.6. Detalle del tráfico portuario de mercancía general
4.7. Distribución de la carga seca (graneles sólidos y mercancía general)
4.8. Pesca capturada
4.9. Avituallamiento
4.10. Tráfico portuario total
4.11. Tráfico de contenedores
4.12. Movimiento de buques
4.13. Tráfico portuario de pasajeros
4.14. Números índices
4.15. Series cronológicas
4.16. Gráficos

4.11. Tráfico de contenedores | *Containers traffic*

Tráfico de contenedores de 20 pies o mayores en los años 2012 y 2013:

Containers of 20' or more:

	MILES DE CONTENEDORES *THOUSAND OF CONTAINERS*		% DE VARIACIÓN *VARIATION %*
	2012	2013	
Valencia	2.984	2.884	-3,33
Bahía de Algeciras	2.697	2.813	4,32
Barcelona	1.093	1.062	-2,90
Las Palmas	831	678	-18,45
Bilbao	366	362	-0,96
Málaga	206	193	-6,35
Castellón	151	184	21,64
Sta. Cruz de Tenerife	189	180	-4,47
Vigo	117	122	4,98
Tarragona	118	92	-21,76
Alicante	99	89	-10,41
Sevilla	92	84	-8,57
Restantes puertos / *Remaining ports*	257	276	7,60
TOTAL	**9.199**	**9.020**	**-1,95**

Tráfico de contenedores en unidades equivalentes a 20 pies (TEUS):

Containers traffic in TEUS:

	MILES DE CONTENEDORES *THOUSAND OF CONTAINERS*		% DE VARIACIÓN *VARIATION %*
	2012	2013	
Bahía de Algeciras	4.114	4.350	5,72
Valencia	4.470	4.328	-3,18
Barcelona	1.756	1.720	-2,05
Las Palmas	1.208	1.017	-15,78
Bilbao	610	607	-0,54
Sta. Cruz de Tenerife	322	310	-3,88
Málaga	336	296	-11,87
Vigo	199	209	5,06
Castellón	161	194	20,53
Alicante	158	148	-6,41
Tarragona	189	147	-22,04
Sevilla	156	140	-10,11
Restantes puertos / *Remaining ports*	405	440	8,64
TOTAL	**14.085**	**13.906**	**-1,27**

Mercancías en contenedores:

Goods in containers:

	MILES DE TONELADAS *THOUSAND TONNES*		% DE VARIACIÓN *VARIATION %*
	2012	2013	
Bahía de Algeciras	53.180	54.044	1,63
Valencia	52.038	49.789	-4,32
Barcelona	17.401	16.982	-2,41
Las Palmas	14.229	11.296	-20,61
Bilbao	6.392	6.333	-0,92

	MILES DE TONELADAS *THOUSAND TONNES*		% DE VARIACIÓN *VARIATION %*
	2012	2013	
Castellón	2.117	2.584	22,05
Sta. Cruz de Tenerife	2.515	2.424	-3,65
Vigo	2.228	2.377	6,67
Tarragona	2.027	1.569	-22,59
Málaga	3.756	1.348	-64,11
Alicante	1.302	1.162	-10,79
Sevilla	1.231	1.070	-13,03
Restantes puertos / *Remaining ports*	3.723	3.959	6,34
TOTAL	**162.139**	**154.937**	**-4,44**

Puertos del Estado

GOBIERNO DE ESPAÑA MINISTERIO DE FOMENTO

4.1. Evolución histórica del tráfico portuario
4.2. Distribución regional del tráfico portuario
4.3. Tráfico portuario en 2013
4.4. Detalle del tráfico portuario de productos petrolíferos
4.5. Detalle del tráfico portuario de graneles sólidos y líquidos
4.6. Detalle del tráfico portuario de mercancía general
4.7. Distribución de la carga seca (graneles sólidos y mercancía general)
4.8. Pesca capturada
4.9. Avituallamiento
4.10. Tráfico portuario total
4.11. Tráfico de contenedores
4.12. Movimiento de buques
4.13. Tráfico portuario de pasajeros
4.14. Números índices
4.15. Series cronológicas
4.16. Gráficos

4.12. Movimiento de buques | *Ship traffic*

Los buques entrados en puerto, en los años 2012 y 2013, y su tonelaje de registro bruto se refleja en los cuadros siguientes:

Number of ships entered in the ports and the gross register tonnes are shown in the following charts:

	NÚMERO DE BUQUES *NUMBER OF SHIPS*		% DE VARIACIÓN *VARIATION %*
	2012	2013	
Baleares	27.540	28.316	2,82
Bahía de Algeciras	25.957	25.454	-1,94
Sta. Cruz de Tenerife	12.734	12.088	-5,07
Ceuta	12.940	11.461	-11,43
Las Palmas	11.040	10.418	-5,63
Barcelona	7.768	7.746	-0,28
Valencia	6.935	7.160	3,24
Bilbao	2.808	2.789	-0,68
Tarragona	2.869	2.452	-14,53
Restantes puertos / *Remaining ports*	22.991	22.286	-3,07
TOTAL	**133.582**	**130.170**	**-2,55**

	G.T. (millones) *G.T. (million)*		% DE VARIACIÓN *VARIATION %*
	2012	2013	
Bahía de Algeciras	341,5	357,7	4,73
Barcelona	261,6	260,7	-0,37
Valencia	206,8	213,0	2,99
Las Palmas	225,0	203,0	-9,74
Sta. Cruz de Tenerife	196,8	185,3	-5,84
Baleares	139,4	133,6	-4,14
Ceuta	67,7	59,2	-12,52
Bilbao	40,6	39,0	-4,00
Tarragona	41,5	36,5	-11,95
Cartagena	34,4	35,8	4,22
Málaga	46,6	35,8	-23,17
Huelva	31,4	28,9	-7,95
Vigo	32,2	28,8	-10,54
Melilla	26,9	27,0	0,47
Bahía de Cádiz	25,2	26,5	5,31
Restantes puertos / *Remaining ports*	159,3	164,4	3,20
TOTAL	**1.876,9**	**1.835,3**	**-2,22**

4.1. Evolución histórica del tráfico portuario
4.2. Distribución regional del tráfico portuario
4.3. Tráfico portuario en 2013
4.4. Detalle del tráfico portuario de productos petrolíferos
4.5. Detalle del tráfico portuario de graneles sólidos y líquidos
4.6. Detalle del tráfico portuario de mercancía general
4.7. Distribución de la carga seca (graneles sólidos y mercancía general)
4.8. Pesca capturada
4.9. Avituallamiento
4.10. Tráfico portuario total
4.11. Tráfico de contenedores
4.12. Movimiento de buques
4.13. Tráfico portuario de pasajeros
4.14. Números índices
4.15. Series cronológicas
4.16. Gráficos

4.13. Tráfico portuario de pasajeros | *Passengers traffic*

El tráfico portuario total de pasajeros, incluidos los pasajeros de crucero, en los años 2012 y 2013, ha sido el siguiente:

Passengers traffic, included the cruise passengers, was as follows in the years 2012 and 2013:

	MILES DE PASAJEROS *THOUSAND OF PASSENGERS*		% DE VARIACIÓN *VARIATION %*
	2012	2013	
Baleares	5.158	5.822	12,87
Bahía de Algeciras	4.794	5.174	7,93
Sta. Cruz de Tenerife	4.597	5.173	12,53
Barcelona	3.423	3.628	6,01
Las Palmas	1.941	2.216	14,19
Ceuta	1.893	1.883	-0,54
Valencia	779	821	5,39
Melilla	811	784	-3,37
Almería	725	691	-4,68
Málaga	901	663	-26,43
Bahía de Cádiz	358	398	11,35
Motril	289	355	22,54
Alicante	297	244	-17,62
Santander	194	210	7,88
Vigo	240	172	-28,52
A Coruña	141	157	11,36
Bilbao	143	142	-0,54
Restantes puertos / *Remaining ports*	208	269	29,33
TOTAL	**26.890**	**28.800**	**7,10**

El tráfico de pasajeros de crucero, en los años 2012 y 2013, ha sido el siguiente:

Cruise passengers traffic, in years 2012 and 2013, was as follows:

	MILES DE PASAJEROS *THOUSAND OF PASSENGERS*		% DE VARIACIÓN *VARIATION %*
	2012	2013	
Barcelona	2.409	2.599	7,91
Baleares	1.298	1.533	18,11
Las Palmas	833	830	-0,33
Sta. Cruz de Tenerife	886	794	-10,32
Valencia	480	473	-1,48
Málaga	652	397	-39,05
Bahía de Cádiz	334	375	12,22
Vigo	240	172	-28,52
A Coruña	141	157	11,36
Cartagena	84	134	59,95
Bilbao	66	56	-15,08
Alicante	79	42	-46,90
Restantes puertos / *Remaining ports*	96	108	12,17
TOTAL	**7.597**	**7.670**	**0,97**

Los automóviles en régimen de pasaje han sido los siguientes: Cars with passenger traffic have had the following movement:

	MILES DE AUTOMÓVILES *THOUSAND OF CARS*		% DE VARIACIÓN *VARIATION %*
	2012	2013	
Bahía de Algeciras	1.142	1.188	3,99
Sta. Cruz de Tenerife	801	1.039	29,71
Las Palmas	315	435	38,08
Baleares	361	398	10,28
Ceuta	378	368	-2,55
Barcelona	264	261	-0,99
Melilla	163	146	-10,17
Almería	148	144	-2,57
Motril	81	86	5,75
Valencia	70	80	13,93
Santander	71	76	7,37
Alicante	55	51	-8,08
Restantes puertos / *Remaining ports*	102	111	8,82
TOTAL	**3.951**	**4.383**	**10,94**

4.1. Evolución histórica del tráfico portuario
4.2. Distribución regional del tráfico portuario
4.3. Tráfico portuario en 2013
4.4. Detalle del tráfico portuario de productos petrolíferos
4.5. Detalle del tráfico portuario de graneles sólidos y líquidos
4.6. Detalle del tráfico portuario de mercancía general
4.7. Distribución de la carga seca (graneles sólidos y mercancía general)
4.8. Pesca capturada
4.9. Avituallamiento
4.10. Tráfico portuario total
4.11. Tráfico de contenedores
4.12. Movimiento de buques
4.13. Tráfico portuario de pasajeros
4.14. Números índices
4.15. Series cronológicas
4.16. Gráficos

4.14. Números índices | *Index numbers*

Año 1983. Índice 100 / 1983. Index 100

	2000	2001	2002	2003	2004	2005	2006	2007	2008	2009	2010	2011	2012	2013
Tráfico portuario total	146	151	158	165	177	190	199	208	204	178	186	197	205	198
Total cabotaje y exterior	149	154	161	168	181	195	204	214	209	182	191	202	210	203
Total cabotaje	89	95	94	97	107	108	108	113	106	95	100	103	100	97
Total exterior	184	189	201	210	225	247	261	273	270	234	245	261	276	266
Exterior embarque	134	137	142	154	168	183	201	219	235	213	236	274	311	313
Exterior desembarque	208	213	228	236	252	277	289	298	287	243	249	255	259	243
Total graneles líquidos	110	112	112	116	122	130	132	133	136	127	132	133	136	134
Total productos petrolíferos	106	107	107	110	115	120	120	121	121	111	115	119	122	125
Total graneles sólidos	141	143	155	150	162	175	174	179	155	121	121	121	136	123
Total mercancía general	267	290	309	340	375	409	453	491	499	432	467	523	536	522
Tm en contenedores de 20 pies o mayores	512	576	628	710	795	872	964	1.067	1.114	980	1.060	1.210	1.242	1.187
Total petróleo crudo	117	115	114	115	120	121	120	117	123	108	116	110	120	119
Total productos petrolíferos refinados	93	99	96	98	105	114	114	120	114	110	110	123	119	126
Total carbón y coque de petróleo	315	279	337	318	349	365	348	353	306	245	211	249	323	231
Total mineral de hierro	62	65	61	55	59	60	57	58	59	39	55	51	44	61
Total productos siderúrgicos	124	126	138	143	150	144	192	203	186	129	150	158	177	141
Total productos químicos	348	361	418	408	419	504	569	613	589	575	659	685	709	701
Total cemento y clínker	85	99	106	113	120	129	142	153	96	64	49	45	54	62
Total materiales de construcción	288	307	348	319	318	367	411	413	381	293	293	663	692	658
Total cereales y sus harinas	74	98	144	114	111	164	148	169	165	164	128	158	185	162
Total vinos, bebidas, alcoholes y derivados	317	258	275	279	266	292	359	370	414	359	338	454	458	446
Pesca capturada	49	49	47	45	41	41	43	40	38	43	42	42	41	41
Avituallamiento	95	99	103	109	112	117	119	123	121	117	115	124	117	111
Tráfico interior	99	84	94	98	89	91	116	116	109	90	98	87	101	92
Nº contenedores de 20 pies o mayores	431	459	492	545	598	653	710	767	776	684	712	802	812	796
Nº contenedores equivalentes a 20 pies (TEUS)	484	517	555	621	697	758	826	905	915	806	859	955	966	954
Buques (número)	132	121	126	130	128	129	132	140	134	125	134	155	147	144
Buques (G.T.)	234	234	260	272	279	298	324	344	368	363	392	421	421	412
Pasajeros, incluidos los de crucero	144	145	148	155	174	178	189	202	202	195	203	211	207	222

4.1. Evolución histórica del tráfico portuario
4.2. Distribución regional del tráfico portuario
4.3. Tráfico portuario en 2013
4.4. Detalle del tráfico portuario de productos petrolíferos
4.5. Detalle del tráfico portuario de graneles sólidos y líquidos
4.6. Detalle del tráfico portuario de mercancía general
4.7. Distribución de la carga seca (graneles sólidos y mercancía general)
4.8. Pesca capturada
4.9. Avituallamiento
4.10. Tráfico portuario total
4.11. Tráfico de contenedores
4.12. Movimiento de buques
4.13. Tráfico portuario de pasajeros
4.14. Números índices
4.15. Series cronológicas
4.15.1. Tráfico portuario total (miles de toneladas)
4.15.2. Tráfico portuario de mercancías en cabotaje y exterior. Embarques más desembarques (miles de toneladas)
4.15.3. Tráfico portuario de mercancías en cabotaje. Embarques más desembarques
4.15.4. Tráfico portuario de mercancías en exterior. Embarques más desembarques
4.15.5. Tráfico portuario de mercancías en exterior. Embarques (miles de toneladas)
4.15.6. Tráfico portuario de mercancías en exterior. Desembarques
4.15.7. Tráfico portuario de mercancías. Graneles líquidos. Embarques más desembarques
4.15.8 Tráfico portuario de mercancías. Graneles sólidos. Embarques más desembarques (miles de toneladas)
4.15.9. Tráfico portuario de mercancías. Mercancía general. Embarques más desembarques
4.15.10. Miles de toneladas movidas en contenedores de 20 pies o mayores
4.15.11. Principales mercancías según su naturaleza. Tráfico Total
4.15.12. Pesca capturada
4.15.13. Avituallamiento
4.15.14. Tráfico interior más transbordos
4.15.15. Número de contenedores de 20 pies o mayores

4.15.1. Tráfico portuario total (miles de toneladas) | *Total port traffic (thousand tonnes)*

	2003	2004	2005	2006	2007	2008	2009	2010	2011	2012	2013
A Coruña	12.704	13.306	14.535	13.807	14.347	12.849	11.917	12.265	11.671	13.133	11.700
Alicante	3.300	3.359	3.557	3.731	3.652	2.803	2.511	2.203	2.251	2.255	2.348
Almería	6.101	6.477	7.000	6.694	6.887	5.850	3.958	3.872	4.618	5.432	4.874
Avilés	4.771	5.086	5.021	5.989	5.606	4.945	4.000	4.590	5.117	5.126	4.683
Bahía de Algeciras	60.916	65.743	68.347	71.709	74.697	74.846	69.911	71.120	83.172	88.877	91.150
Bahía de Cádiz	4.758	5.297	5.813	5.872	7.254	5.007	4.008	4.005	4.106	3.881	3.729
Baleares	11.847	12.171	13.308	14.545	14.662	13.466	11.927	11.770	11.519	11.783	11.742
Barcelona	35.512	40.198	45.039	47.658	51.389	51.809	42.981	43.988	44.291	42.570	42.434
Bilbao	29.010	33.336	34.101	38.591	40.014	39.398	32.180	34.665	32.001	29.506	30.071
Cartagena	21.347	23.365	26.908	25.660	24.047	25.753	20.580	19.230	22.734	30.412	29.511
Castellón	9.985	11.443	13.419	13.314	13.148	13.589	11.114	12.484	13.118	12.947	13.913
Ceuta	2.108	2.067	2.026	2.432	2.643	2.820	2.757	2.642	2.803	2.782	2.512
Ferrol-San Cibrao	9.065	9.905	9.705	10.228	11.060	12.860	12.252	10.709	12.067	13.714	12.540
Gijón	19.165	20.060	21.791	20.488	20.782	19.331	14.633	15.753	15.189	17.235	17.874
Huelva	18.214	18.208	21.031	21.587	21.898	20.722	17.587	22.283	26.889	28.636	26.507
Las Palmas	21.769	23.658	24.937	25.890	26.695	25.954	21.221	22.651	25.490	24.833	21.841
Málaga	2.407	2.863	4.782	6.198	6.375	4.742	2.178	2.383	5.448	5.154	2.901
Marín y Ría de Pontevedra	1.765	1.710	1.937	1.834	1.965	1.673	1.684	1.979	1.849	1.891	1.872
Melilla	772	742	827	842	829	770	847	844	895	983	989
Motril	2.170	2.618	2.782	2.877	2.753	2.390	1.965	1.941	2.090	2.048	1.958
Pasaia	5.960	5.737	5.410	5.505	5.074	4.774	3.520	3.898	3.252	3.102	2.956
Sta. C. de Tenerife	18.007	19.043	19.757	19.924	19.874	18.211	16.064	15.969	14.778	14.639	13.146
Santander	5.438	5.976	6.701	5.928	6.261	5.506	4.486	5.014	5.127	5.152	4.979
Sevilla	4.846	4.541	4.905	5.340	4.765	4.629	4.545	4.401	4.633	4.601	4.428
Tarragona	29.015	29.850	31.204	31.516	36.140	33.152	31.527	32.772	31.939	33.241	28.059
Valencia	35.301	37.848	41.193	47.540	53.594	59.772	57.790	64.029	65.768	66.193	65.010
Vigo	4.485	4.729	4.768	5.263	5.526	5.064	3.939	4.352	4.329	4.066	4.186
Vilagarcía	1.169	1.134	1.194	1.205	1.199	1.137	965	737	820	1.012	966
TOTAL	**381.906**	**410.469**	**441.995**	**462.164**	**483.137**	**473.822**	**413.044**	**432.550**	**457.966**	**475.203**	**458.879**

4.1. Evolución histórica del tráfico portuario
4.2. Distribución regional del tráfico portuario
4.3. Tráfico portuario en 2013
4.4. Detalle del tráfico portuario de productos petrolíferos
4.5. Detalle del tráfico portuario de graneles sólidos y líquidos
4.6. Detalle del tráfico portuario de mercancía general
4.7. Distribución de la carga seca (graneles sólidos y mercancía general)
4.8. Pesca capturada
4.9. Avituallamiento
4.10. Tráfico portuario total
4.11. Tráfico de contenedores
4.12. Movimiento de buques
4.13. Tráfico portuario de pasajeros
4.14. Números índices
4.15. Series cronológicas
4.15.1. Tráfico portuario total (miles de toneladas)
4.15.2. Tráfico portuario de mercancías en cabotaje y exterior. Embarques más desembarques (miles de toneladas)
4.15.3. Tráfico portuario de mercancías en cabotaje. Embarques más desembarques
4.15.4. Tráfico portuario de mercancías en exterior. Embarques más desembarques
4.15.5. Tráfico portuario de mercancías en exterior. Embarques (miles de toneladas)
4.15.6. Tráfico portuario de mercancías en exterior. Desembarques
4.15.7. Tráfico portuario de mercancías. Graneles líquidos. Embarques más desembarques
4.15.8 Tráfico portuario de mercancías. Graneles sólidos. Embarques más desembarques (miles de toneladas)
4.15.9. Tráfico portuario de mercancías. Mercancía general. Embarques más desembarques
4.15.10. Miles de toneladas movidas en contenedores de 20 pies o mayores
4.15.11. Principales mercancías según su naturaleza. Tráfico Total
4.15.12. Pesca capturada
4.15.13. Avituallamiento
4.15.14. Tráfico interior más transbordos
4.15.15. Número de contenedores

4.15.2. Tráfico portuario de mercancías en cabotaje y exterior. Embarques más desembarques (miles de toneladas) | *Loaded plus unloaded goods (thousand tonnes)*

	2003	2004	2005	2006	2007	2008	2009	2010	2011	2012	2013
A Coruña	12.027	12.630	13.985	13.351	13.877	12.429	11.494	11.868	11.297	12.824	11.405
Alicante	3.230	3.304	3.491	3.651	3.598	2.764	2.486	2.189	2.237	2.236	2.338
Almería	5.947	6.318	6.852	6.547	6.733	5.612	3.836	3.774	4.530	5.354	4.808
Avilés	4.696	5.010	4.949	5.918	5.547	4.885	3.950	4.541	5.065	5.072	4.626
Bahía de Algeciras	56.761	61.294	63.561	66.317	69.379	69.572	64.203	65.914	76.884	83.269	85.769
Bahía de Cádiz	4.637	5.181	5.702	5.761	7.143	4.880	3.831	3.832	3.983	3.697	3.561
Baleares	11.261	11.913	13.027	14.296	14.416	13.222	11.754	11.577	11.255	11.561	11.471
Barcelona	34.775	39.321	43.837	46.406	50.046	50.545	41.794	42.877	43.065	41.487	41.391
Bilbao	28.385	32.506	33.237	37.208	38.422	37.980	31.604	33.661	31.727	28.953	29.601
Cartagena	21.233	23.237	26.768	25.520	23.939	25.648	20.513	19.105	22.653	30.099	29.374
Castellón	9.932	11.399	13.373	13.258	13.087	13.531	11.073	12.447	13.076	12.909	13.880
Ceuta	1.478	1.461	1.543	1.923	2.079	2.181	2.202	1.976	2.058	2.067	1.894
Ferrol-San Cibrao	8.865	9.884	9.679	10.186	11.031	12.799	12.193	10.644	12.038	13.695	12.506
Gijón	18.800	19.847	21.542	20.255	20.527	19.202	14.497	15.607	15.077	17.128	17.768
Huelva	18.080	18.073	20.905	21.460	21.783	20.621	17.539	22.091	26.645	28.506	26.370
Las Palmas	19.479	21.381	22.555	23.625	24.397	23.621	18.917	20.309	22.887	22.342	19.418
Málaga	2.286	2.740	4.665	6.070	6.251	4.620	2.075	2.262	5.333	5.047	2.799
Marín y Ría de Pontevedra	1.659	1.620	1.849	1.759	1.908	1.628	1.642	1.939	1.812	1.859	1.843
Melilla	746	717	801	811	803	746	823	818	864	955	966
Motril	2.152	2.598	2.762	2.854	2.733	2.371	1.945	1.923	2.059	2.015	1.923
Pasaia	5.903	5.679	5.360	5.452	5.024	4.726	3.468	3.840	3.196	3.050	2.906
Sta. C. de Tenerife	16.940	17.998	18.725	18.847	18.747	17.072	15.012	14.824	13.836	13.683	12.271
Santander	5.374	5.914	6.637	5.855	6.186	5.439	4.422	4.947	5.072	5.095	4.929
Sevilla	4.835	4.504	4.857	5.281	4.718	4.585	4.501	4.366	4.599	4.573	4.386
Tarragona	28.798	29.641	30.987	31.328	35.920	32.969	31.310	32.599	31.735	33.072	27.889
Valencia	34.960	37.491	40.862	47.286	53.254	59.425	57.502	63.741	65.476	65.663	64.553
Vigo	4.002	4.231	4.252	4.724	5.030	4.619	3.526	3.977	3.969	3.738	3.887
Vilagarcía	1.158	1.124	1.184	1.194	1.191	1.133	958	729	811	1.007	963
TOTAL	**368.397**	**397.018**	**427.949**	**447.141**	**467.769**	**458.826**	**399.073**	**418.376**	**443.240**	**460.954**	**445.493**

4.1. Evolución histórica del tráfico portuario
4.2. Distribución regional del tráfico portuario
4.3. Tráfico portuario en 2013
4.4. Detalle del tráfico portuario de productos petrolíferos
4.5. Detalle del tráfico portuario de graneles sólidos y líquidos
4.6. Detalle del tráfico portuario de mercancía general
4.7. Distribución de la carga seca (graneles sólidos y mercancía general)
4.8. Pesca capturada
4.9. Avituallamiento
4.10. Tráfico portuario total
4.11. Tráfico de contenedores
4.12. Movimiento de buques
4.13. Tráfico portuario de pasajeros
4.14. Números índices
4.15. Series cronológicas
4.15.1. Tráfico portuario total (miles de toneladas)
4.15.2. Tráfico portuario de mercancías en cabotaje y exterior. Embarques más desembarques (miles de toneladas)
4.15.3. Tráfico portuario de mercancías en cabotaje. Embarques más desembarques
4.15.4. Tráfico portuario de mercancías en exterior. Embarques más desembarques
4.15.5. Tráfico portuario de mercancías en exterior. Embarques (miles de toneladas)
4.15.6. Tráfico portuario de mercancías en exterior. Desembarques
4.15.7. Tráfico portuario de mercancías. Graneles líquidos. Embarques más desembarques
4.15.8 Tráfico portuario de mercancías. Graneles sólidos. Embarques más desembarques (miles de toneladas)
4.15.9. Tráfico portuario de mercancías. Mercancía general. Embarques más desembarques
4.15.10. Miles de toneladas movidas en contenedores de 20 pies o mayores
4.15.11. Principales mercancías según su naturaleza. Tráfico Total
4.15.12. Pesca capturada
4.15.13. Avituallamiento
4.15.14. Tráfico interior más transbordos
4.15.15. Número de contenedores

4.15.3. Tráfico portuario de mercancías en cabotaje. Embarques más desembarques (miles de toneladas) | *Domestic traffic. Loaded plus unloaded goods (thousand tonnes)*

	2003	2004	2005	2006	2007	2008	2009	2010	2011	2012	2013
A Coruña	1.792	1.522	1.742	1.914	1.741	1.467	1.298	1.225	975	905	1.065
Alicante	1.618	1.667	1.602	1.648	1.706	1.405	1.156	1.003	959	851	849
Almería	1.488	1.559	1.665	1.665	1.439	911	728	670	750	655	608
Avilés	552	705	756	766	659	797	472	401	475	435	359
Bahía de Algeciras	8.301	8.635	8.193	7.341	7.379	7.185	6.506	8.761	8.963	8.246	8.894
Bahía de Cádiz	1.709	1.724	1.634	1.758	1.753	1.627	1.305	1.317	1.219	925	767
Baleares	10.664	10.969	11.818	12.921	12.944	12.171	10.718	10.739	10.334	10.664	10.716
Barcelona	6.748	7.344	7.322	8.094	8.493	8.071	6.642	6.116	6.695	6.920	6.838
Bilbao	2.867	2.500	2.888	2.936	2.945	2.615	2.104	2.013	1.941	1.429	1.243
Cartagena	2.682	2.594	3.160	3.338	3.177	3.820	3.410	2.933	3.438	2.945	2.651
Castellón	1.598	1.751	1.735	1.336	1.367	1.074	1.893	1.924	2.040	1.935	1.823
Ceuta	1.051	1.290	1.156	1.303	1.516	1.515	1.705	1.375	1.392	1.474	1.450
Ferrol-San Cibrao	485	517	632	696	664	791	689	781	565	399	441
Gijón	2.008	1.861	2.336	2.157	1.982	1.814	1.478	1.429	1.237	1.341	1.162
Huelva	1.780	6.237	4.790	2.199	5.726	4.908	4.690	7.597	7.800	7.301	7.047
Las Palmas	9.561	9.828	10.060	10.225	10.096	9.301	7.694	8.038	8.504	8.173	8.218
Málaga	485	469	497	565	665	628	581	658	962	1.079	571
Marín y Ría de Pontevedra	316	329	371	422	360	232	170	284	227	121	136
Melilla	704	682	739	758	731	649	676	699	717	777	780
Motril	839	1.095	1.051	914	678	587	773	606	1.034	1.140	1.160
Pasaia	888	732	665	607	743	292	225	181	201	443	60
Sta. C. de Tenerife	9.501	10.210	10.490	10.417	10.464	9.721	8.604	8.704	9.067	8.796	8.711
Santander	201	183	190	282	266	255	87	119	115	128	85
Sevilla	1.173	1.215	1.266	1.218	1.311	1.258	1.095	1.227	1.351	1.298	1.267
Tarragona	3.778	4.371	4.321	4.473	4.934	6.008	5.557	5.059	5.028	4.939	4.113
Valencia	4.354	4.809	4.879	5.324	6.011	5.584	5.331	5.792	6.370	6.566	6.885
Vigo	1.362	1.185	1.456	1.579	1.332	1.004	842	923	773	536	542
Vilagarcía	208	258	256	204	268	325	234	145	229	311	356
TOTAL	**78.715**	**86.242**	**87.669**	**87.058**	**91.350**	**86.015**	**76.662**	**80.719**	**83.364**	**80.731**	**78.798**

4.1. Evolución histórica del tráfico portuario
4.2. Distribución regional del tráfico portuario
4.3. Tráfico portuario en 2013
4.4. Detalle del tráfico portuario de productos petrolíferos
4.5. Detalle del tráfico portuario de graneles sólidos y líquidos
4.6. Detalle del tráfico portuario de mercancía general
4.7. Distribución de la carga seca (graneles sólidos y mercancía general)
4.8. Pesca capturada
4.9. Avituallamiento
4.10. Tráfico portuario total
4.11. Tráfico de contenedores
4.12. Movimiento de buques
4.13. Tráfico portuario de pasajeros
4.14. Números índices
4.15. Series cronológicas
4.15.1. Tráfico portuario total (miles de toneladas)
4.15.2. Tráfico portuario de mercancías en cabotaje y exterior. Embarques más desembarques (miles de toneladas)
4.15.3. Tráfico portuario de mercancías en cabotaje. Embarques más desembarques
4.15.4. Tráfico portuario de mercancías en exterior. Embarques más desembarques
4.15.5. Tráfico portuario de mercancías en exterior. Embarques (miles de toneladas)
4.15.6. Tráfico portuario de mercancías en exterior. Desembarques
4.15.7. Tráfico portuario de mercancías. Graneles líquidos. Embarques más desembarques
4.15.8 Tráfico portuario de mercancías. Graneles sólidos. Embarques más desembarques (miles de toneladas)
4.15.9. Tráfico portuario de mercancías. Mercancía general. Embarques más desembarques
4.15.10. Miles de toneladas movidas en contenedores de 20 pies o mayores
4.15.11. Principales mercancías según su naturaleza. Tráfico Total
4.15.12. Pesca capturada
4.15.13. Avituallamiento
4.15.14. Tráfico interior más transbordos
4.15.15. Número de contenedores

4.15.4. Tráfico portuario de mercancías en exterior. Embarques más desembarques (miles de toneladas) | *Foreign traffic. Loaded plus unloaded goods (thousand tonnes)*

	2003	2004	2005	2006	2007	2008	2009	2010	2011	2012	2013
A Coruña	10.234	11.108	12.243	11.438	12.136	10.962	10.196	10.643	10.322	11.919	10.340
Alicante	1.612	1.637	1.890	2.003	1.891	1.359	1.330	1.186	1.278	1.385	1.489
Almería	4.459	4.759	5.187	4.882	5.294	4.700	3.109	3.105	3.780	4.699	4.200
Avilés	4.144	4.305	4.192	5.152	4.888	4.088	3.478	4.140	4.590	4.637	4.267
Bahía de Algeciras	48.459	52.659	55.369	58.976	62.000	62.387	57.696	57.153	67.921	75.022	76.874
Bahía de Cádiz	2.928	3.457	4.068	4.003	5.390	3.254	2.526	2.516	2.764	2.772	2.794
Baleares	597	944	1.210	1.375	1.472	1.051	1.036	838	921	897	755
Barcelona	28.027	31.977	36.515	38.312	41.553	42.474	35.151	36.761	36.371	34.567	34.554
Bilbao	25.518	30.006	30.349	34.272	35.478	35.366	29.500	31.648	29.785	27.524	28.358
Cartagena	18.551	20.643	23.608	22.183	20.763	21.829	17.103	16.172	19.215	27.154	26.723
Castellón	8.334	9.647	11.637	11.921	11.719	12.457	9.180	10.523	11.036	10.974	12.056
Ceuta	426	171	388	619	563	666	497	601	666	593	444
Ferrol-San Cibrao	8.380	9.366	9.047	9.490	10.367	12.008	11.504	9.863	11.473	13.296	12.065
Gijón	16.792	17.986	19.207	18.098	18.545	17.388	13.020	14.177	13.840	15.787	16.606
Huelva	16.300	11.837	16.116	19.261	16.057	15.713	12.849	14.494	18.845	21.206	19.322
Las Palmas	9.918	11.553	12.495	13.400	14.301	14.320	11.223	12.271	14.383	14.169	11.201
Málaga	1.800	2.271	4.167	5.505	5.586	3.992	1.494	1.604	4.371	3.968	2.228
Marín y Ría de Pontevedra	1.344	1.291	1.479	1.338	1.547	1.396	1.472	1.655	1.585	1.738	1.706
Melilla	42	35	62	53	72	97	147	120	147	178	186
Motril	1.313	1.503	1.711	1.940	2.056	1.784	1.172	1.317	1.025	875	763
Pasaia	5.015	4.947	4.696	4.845	4.281	4.434	3.243	3.659	2.995	2.607	2.846
Sta. C. de Tenerife	7.439	7.788	8.235	8.430	8.283	7.351	6.408	6.120	4.769	4.887	3.560
Santander	5.173	5.730	6.447	5.572	5.921	5.183	4.335	4.828	4.957	4.967	4.843
Sevilla	3.661	3.289	3.591	4.063	3.407	3.327	3.407	3.138	3.248	3.275	3.120
Tarragona	25.019	25.270	26.666	26.855	30.986	26.961	25.753	27.540	26.707	28.133	23.776
Valencia	30.606	32.682	35.983	41.962	47.243	53.841	52.171	57.949	59.106	59.097	57.668
Vigo	2.640	3.047	2.796	3.146	3.698	3.614	2.684	3.055	3.196	3.202	3.344
Vilagarcía	950	866	928	990	923	808	725	584	582	696	606
TOTAL	**289.681**	**310.776**	**340.280**	**360.082**	**376.419**	**372.811**	**322.410**	**337.657**	**359.876**	**380.223**	**366.696**

4.1. Evolución histórica del tráfico portuario
4.2. Distribución regional del tráfico portuario
4.3. Tráfico portuario en 2013
4.4. Detalle del tráfico portuario de productos petrolíferos
4.5. Detalle del tráfico portuario de graneles sólidos y líquidos
4.6. Detalle del tráfico portuario de mercancía general
4.7. Distribución de la carga seca (graneles sólidos y mercancía general)
4.8. Pesca capturada
4.9. Avituallamiento
4.10. Tráfico portuario total
4.11. Tráfico de contenedores
4.12. Movimiento de buques
4.13. Tráfico portuario de pasajeros
4.14. Números índices
4.15. Series cronológicas
4.15.1. Tráfico portuario total (miles de toneladas)
4.15.2. Tráfico portuario de mercancías en cabotaje y exterior. Embarques más desembarques (miles de toneladas)
4.15.3. Tráfico portuario de mercancías en cabotaje. Embarques más desembarques
4.15.4. Tráfico portuario de mercancías en exterior. Embarques más desembarques
4.15.5. Tráfico portuario de mercancías en exterior. Embarques
4.15.6. Tráfico portuario de mercancías en exterior. Desembarques
4.15.7. Tráfico portuario de mercancías. Graneles líquidos. Embarques más desembarques
4.15.8 Tráfico portuario de mercancías. Graneles sólidos. Embarques más desembarques (miles de toneladas)
4.15.9. Tráfico portuario de mercancías. Mercancía general. Embarques más desembarques
4.15.10. Miles de toneladas movidas en contenedores de 20 pies o mayores
4.15.11. Principales mercancías según su naturaleza. Tráfico Total
4.15.12. Pesca capturada
4.15.13. Avituallamiento
4.15.14. Tráfico interior más transbordos
4.15.15. Número de contenedores de 20 pies o mayores

4.15.5. Tráfico portuario de mercancías en exterior. Embarques (miles de toneladas) | *Foreign traffic. Loaded goods (thousand tonnes)*

	2003	2004	2005	2006	2007	2008	2009	2010	2011	2012	2013
A Coruña	1.083	1.399	1.780	1.538	1.615	1.860	1.806	2.175	1.975	2.681	2.550
Alicante	362	300	200	299	198	357	790	602	715	950	1.084
Almería	448	577	589	649	704	1.346	587	967	1.135	1.760	1.571
Avilés	2.108	1.969	1.750	2.205	2.280	1.888	1.738	2.072	2.142	2.141	2.222
Bahía de Algeciras	18.132	20.403	21.888	23.325	24.637	25.314	23.431	22.183	28.816	32.684	33.697
Bahía de Cádiz	1.162	1.195	1.247	1.199	1.603	1.013	762	765	981	1.144	1.246
Baleares	37	42	17	22	55	56	65	86	96	177	220
Barcelona	8.418	10.149	11.298	12.846	14.854	15.586	12.521	13.606	14.694	15.250	16.642
Bilbao	5.356	6.426	6.269	7.053	7.419	8.205	7.349	8.361	8.876	9.205	9.473
Cartagena	678	555	622	667	637	897	461	706	1.628	6.273	6.572
Castellón	1.161	1.460	2.090	2.343	2.598	2.911	2.062	2.699	3.039	3.249	3.895
Ceuta	1	4	29	185	204	302	98	121	141	130	92
Ferrol-San Cibrao	755	876	872	949	1.140	1.258	1.184	1.432	1.716	1.876	2.255
Gijón	511	256	490	547	637	960	1.011	1.339	1.711	2.265	3.196
Huelva	1.984	1.087	1.819	2.276	1.744	1.178	1.136	1.510	3.246	5.125	4.777
Las Palmas	3.554	4.527	5.068	5.550	5.945	6.239	4.623	5.181	6.437	6.077	4.771
Málaga	372	537	1.196	2.016	2.131	1.589	573	794	2.297	2.252	1.377
Marín y Ría de Pontevedra	369	443	416	401	448	428	418	456	514	540	538
Melilla	6	3	2	2	2	2	5	1	1	7	5
Motril	296	488	535	359	309	329	326	333	430	420	321
Pasaia	1.246	1.179	1.158	1.111	1.126	1.511	1.303	1.484	1.263	1.071	1.229
Sta. C. de Tenerife	708	832	838	742	778	681	586	506	399	429	364
Santander	1.055	1.165	1.352	1.344	1.370	1.453	1.402	1.861	1.957	1.966	2.176
Sevilla	942	602	462	796	685	1.074	1.276	1.262	1.514	1.658	1.421
Tarragona	2.725	2.338	2.448	2.795	3.768	3.292	4.236	5.374	5.328	5.857	4.757
Valencia	13.538	14.401	15.356	16.164	18.255	22.781	23.251	27.039	28.633	30.591	30.358
Vigo	1.113	1.277	1.181	1.459	1.641	1.580	1.226	1.423	1.677	1.731	1.898
Vilagarcía	107	85	93	104	104	139	141	107	123	175	155
TOTAL	**68.227**	**74.576**	**81.066**	**88.948**	**96.887**	**104.231**	**94.367**	**104.445**	**121.482**	**137.686**	**138.859**

4.1. Evolución histórica del tráfico portuario
4.2. Distribución regional del tráfico portuario
4.3. Tráfico portuario en 2013
4.4. Detalle del tráfico portuario de productos petrolíferos
4.5. Detalle del tráfico portuario de graneles sólidos y líquidos
4.6. Detalle del tráfico portuario de mercancía general
4.7. Distribución de la carga seca (graneles sólidos y mercancía general)
4.8. Pesca capturada
4.9. Avituallamiento
4.10. Tráfico portuario total
4.11. Tráfico de contenedores
4.12. Movimiento de buques
4.13. Tráfico portuario de pasajeros
4.14. Números índices
4.15. Series cronológicas
4.15.1. Tráfico portuario total (miles de toneladas)
4.15.2. Tráfico portuario de mercancías en cabotaje y exterior. Embarques más desembarques (miles de toneladas)
4.15.3. Tráfico portuario de mercancías en cabotaje. Embarques más desembarques
4.15.4. Tráfico portuario de mercancías en exterior. Embarques más desembarques
4.15.5. Tráfico portuario de mercancías en exterior. Embarques (miles de toneladas)
4.15.6. Tráfico portuario de mercancías en exterior. Desembarques
4.15.7. Tráfico portuario de mercancías. Graneles líquidos. Embarques más desembarques
4.15.8 Tráfico portuario de mercancías. Graneles sólidos. Embarques más desembarques (miles de toneladas)
4.15.9. Tráfico portuario de mercancías. Mercancía general. Embarques más desembarques
4.15.10. Miles de toneladas movidas en contenedores de 20 pies o mayores
4.15.11. Principales mercancías según su naturaleza. Tráfico Total
4.15.12. Pesca capturada
4.15.13. Avituallamiento
4.15.14. Tráfico interior más transbordos
4.15.15. Número de contenedores

4.15.6. Tráfico portuario de mercancías en exterior. Desembarques (miles de toneladas) | *Foreign traffic. Unloaded goods (thousand tonnes)*

	2003	2004	2005	2006	2007	2008	2009	2010	2011	2012	2013
A Coruña	9.151	9.709	10.463	9.900	10.521	1.860	8.389	8.467	8.347	9.238	7.789
Alicante	1.251	1.337	1.690	1.704	1.693	357	539	584	563	435	405
Almería	4.010	4.182	4.598	4.233	4.590	1.346	2.522	2.137	2.645	2.939	2.629
Avilés	2.036	2.336	2.443	2.947	2.608	1.888	1.740	2.067	2.448	2.496	2.045
Bahía de Algeciras	30.327	32.256	33.480	35.651	37.363	25.314	34.265	34.969	39.105	42.338	43.178
Bahía de Cádiz	1.766	2.262	2.821	2.804	3.788	1.013	1.764	1.751	1.783	1.628	1.548
Baleares	560	902	1.193	1.352	1.416	56	971	752	825	721	535
Barcelona	19.609	21.828	25.217	25.466	26.700	15.586	22.631	23.155	21.676	19.318	17.912
Bilbao	20.162	23.580	24.080	27.219	28.059	8.205	22.151	23.286	20.909	18.319	18.885
Cartagena	17.873	20.088	22.986	21.515	20.126	897	16.643	15.466	17.588	20.881	20.152
Castellón	7.172	8.188	9.547	9.578	9.121	2.911	7.118	7.824	7.998	7.724	8.162
Ceuta	425	167	359	434	359	302	399	480	525	463	352
Ferrol-San Cibrao	7.625	8.490	8.174	8.541	9.227	1.258	10.320	8.431	9.757	11.420	9.810
Gijón	16.281	17.730	18.717	17.552	17.908	960	12.008	12.838	12.129	13.522	13.410
Huelva	14.315	10.750	14.296	16.985	14.313	1.178	11.713	12.985	15.599	16.080	14.546
Las Palmas	6.364	7.027	7.427	7.849	8.355	6.239	6.600	7.090	7.946	8.092	6.430
Málaga	1.429	1.733	2.972	3.488	3.455	1.589	921	809	2.074	1.717	851
Marín y Ría de Pontevedra	975	848	1.062	936	1.099	428	1.054	1.199	1.071	1.197	1.169
Melilla	36	33	61	51	70	2	142	119	146	171	180
Motril	1.017	1.015	1.176	1.581	1.746	329	846	984	595	455	443
Pasaia	3.770	3.768	3.537	3.734	3.155	1.511	1.939	2.175	1.732	1.536	1.617
Sta. C. de Tenerife	6.731	6.956	7.397	7.688	7.506	681	5.822	5.614	4.370	4.458	3.196
Santander	4.118	4.566	5.095	4.228	4.551	1.453	2.933	2.967	3.000	3.000	2.667
Sevilla	2.720	2.687	3.129	3.267	2.722	1.074	2.131	1.877	1.734	1.617	1.699
Tarragona	22.294	22.931	24.218	24.060	27.218	3.292	21.518	22.166	21.380	22.275	19.019
Valencia	17.067	18.281	20.627	25.797	28.988	22.781	28.921	30.910	30.472	28.505	27.310
Vigo	1.527	1.770	1.616	1.687	2.057	1.580	1.458	1.632	1.520	1.471	1.447
Vilagarcía	843	781	835	886	819	139	584	477	459	521	451
TOTAL	**221.455**	**236.200**	**259.214**	**271.134**	**279.532**	**104.231**	**228.043**	**233.213**	**238.393**	**242.537**	**227.837**

4.1. Evolución histórica del tráfico portuario
4.2. Distribución regional del tráfico portuario
4.3. Tráfico portuario en 2013
4.4. Detalle del tráfico portuario de productos petrolíferos
4.5. Detalle del tráfico portuario de graneles sólidos y líquidos
4.6. Detalle del tráfico portuario de mercancía general
4.7. Distribución de la carga seca (graneles sólidos y mercancía general)
4.8. Pesca capturada
4.9. Avituallamiento
4.10. Tráfico portuario total
4.11. Tráfico de contenedores
4.12. Movimiento de buques
4.13. Tráfico portuario de pasajeros
4.14. Números índices
4.15. Series cronológicas
4.15.1. Tráfico portuario total (miles de toneladas)
4.15.2. Tráfico portuario de mercancías en cabotaje y exterior. Embarques más desembarques (miles de toneladas)
4.15.3. Tráfico portuario de mercancías en cabotaje. Embarques más desembarques
4.15.4. Tráfico portuario de mercancías en exterior. Embarques más desembarques
4.15.5. Tráfico portuario de mercancías en exterior. Embarques (miles de toneladas)
4.15.6. Tráfico portuario de mercancías en exterior. Desembarques
4.15.7. Tráfico portuario de mercancías. Graneles líquidos. Embarques más desembarques
4.15.8 Tráfico portuario de mercancías. Graneles sólidos. Embarques más desembarques (miles de toneladas)
4.15.9. Tráfico portuario de mercancías. Mercancía general. Embarques más desembarques
4.15.10. Miles de toneladas movidas en contenedores de 20 pies o mayores
4.15.11. Principales mercancías según su naturaleza. Tráfico Total
4.15.12. Pesca capturada
4.15.13. Avituallamiento
4.15.14. Tráfico interior más transbordos
4.15.15. Número de contenedores

4.15.7. Tráfico portuario de mercancías. Graneles líquidos. Embarques más desembarques (miles de toneladas) | *Liquid bulk. Loaded plus unloaded (thousand tonnes)*

	2003	2004	2005	2006	2007	2008	2009	2010	2011	2012	2013
A Coruña	7.608	7.331	8.534	8.205	8.361	7.455	6.820	7.586	6.601	7.208	6.561
Alicante	126	148	152	189	176	108	115	128	86	56	61
Almería	8	8	9	7	8	3	2	4	3	12	11
Avilés	850	744	740	814	609	535	673	623	523	598	637
Bahía de Algeciras	21.570	21.939	21.447	20.263	19.514	20.466	20.118	23.807	23.082	22.700	24.088
Bahía de Cádiz	68	70	108	74	78	174	115	104	169	109	95
Baleares	1.698	1.872	2.031	2.169	2.207	2.074	2.024	1.762	1.578	1.529	1.425
Barcelona	10.159	11.071	12.531	10.536	10.991	12.105	11.756	11.558	10.762	10.431	10.610
Bilbao	16.034	18.599	19.685	22.290	22.682	23.057	20.497	19.763	17.861	15.061	15.761
Cartagena	16.543	18.758	20.848	19.349	17.532	20.110	16.169	15.122	17.863	24.230	23.720
Castellón	6.706	7.790	8.949	8.120	7.354	7.761	7.777	7.667	7.694	7.313	7.848
Ceuta	660	549	611	965	1.045	1.113	1.195	959	1.050	984	858
Ferrol-San Cibrao	893	818	822	919	1.472	2.198	2.363	2.580	2.665	2.294	2.525
Gijón	1.439	1.324	1.418	1.356	1.470	1.432	1.375	1.237	1.038	950	792
Huelva	11.318	11.295	12.927	13.381	13.463	13.646	13.042	16.413	21.689	22.921	21.489
Las Palmas	4.766	4.668	4.793	4.834	4.674	4.719	4.547	4.554	4.919	4.518	4.686
Málaga	74	107	76	66	109	116	34	55	66	105	76
Marín y Ría de Pontevedra	–	–	–	–	–	–	–	–	–	–	–
Melilla	86	77	74	74	68	71	77	72	68	72	61
Motril	1.267	1.356	1.320	1.422	1.544	1.420	1.330	1.280	1.268	1.191	1.127
Pasaia	256	100	–	–	–	–	–	–	–	–	–
Sta. C. de Tenerife	8.877	8.964	9.558	9.543	9.586	9.394	8.423	8.223	7.261	7.507	6.474
Santander	355	341	278	426	424	342	396	411	328	229	240
Sevilla	299	389	364	359	325	229	204	233	358	359	285
Tarragona	17.932	18.057	17.907	18.646	20.595	19.017	18.349	19.493	18.700	19.050	17.925
Valencia	1.626	1.675	1.380	4.356	5.543	5.969	5.767	5.171	4.530	3.664	4.165
Vigo	57	89	65	89	82	58	71	95	79	75	80
Vilagarcía	439	293	366	334	416	322	224	189	200	205	262
TOTAL	**131.712**	**138.433**	**146.993**	**148.787**	**150.331**	**153.895**	**143.461**	**149.093**	**150.441**	**153.371**	**151.861**

4.1. Evolución histórica del tráfico portuario
4.2. Distribución regional del tráfico portuario
4.3. Tráfico portuario en 2013
4.4. Detalle del tráfico portuario de productos petrolíferos
4.5. Detalle del tráfico portuario de graneles sólidos y líquidos
4.6. Detalle del tráfico portuario de mercancía general
4.7. Distribución de la carga seca (graneles sólidos y mercancía general)
4.8. Pesca capturada
4.9. Avituallamiento
4.10. Tráfico portuario total
4.11. Tráfico de contenedores
4.12. Movimiento de buques
4.13. Tráfico portuario de pasajeros
4.14. Números índices
4.15. Series cronológicas
4.15.1. Tráfico portuario total (miles de toneladas)
4.15.2. Tráfico portuario de mercancías en cabotaje y exterior. Embarques más desembarques (miles de toneladas)
4.15.3. Tráfico portuario de mercancías en cabotaje. Embarques más desembarques
4.15.4. Tráfico portuario de mercancías en exterior. Embarques más desembarques
4.15.5. Tráfico portuario de mercancías en exterior. Embarques (miles de toneladas)
4.15.6. Tráfico portuario de mercancías en exterior. Desembarques
4.15.7. Tráfico portuario de mercancías. Graneles líquidos. Embarques más desembarques
4.15.8 Tráfico portuario de mercancías. Graneles sólidos. Embarques más desembarques (miles de toneladas)
4.15.9. Tráfico portuario de mercancías. Mercancía general. Embarques más desembarques
4.15.10. Miles de toneladas movidas en contenedores de 20 pies o mayores
4.15.11. Principales mercancías según su naturaleza. Tráfico Total
4.15.12. Pesca capturada
4.15.13. Avituallamiento
4.15.14. Tráfico interior más transbordos
4.15.15. Número de contenedores

4.15.8. Tráfico portuario de mercancías. Graneles sólidos. Embarques más desembarques (miles de toneladas) | *Solid bulk. Loaded plus unloaded (thousand tonnes)*

	2003	2004	2005	2006	2007	2008	2009	2010	2011	2012	2013
A Coruña	3.649	4.442	4.436	4.096	4.141	3.290	3.216	3.183	3.469	4.180	3.685
Alicante	1.490	1.555	1.668	1.643	1.570	1.087	1.111	723	721	717	940
Almería	5.420	5.803	6.307	5.965	6.065	4.907	3.292	3.213	3.931	4.704	4.152
Avilés	2.787	3.008	3.083	3.615	3.451	3.115	2.293	2.747	3.297	3.393	2.797
Bahía de Algeciras	2.821	2.773	2.647	2.708	2.680	1.589	1.743	1.475	1.563	1.955	1.598
Bahía de Cádiz	1.797	2.223	2.557	2.699	4.406	2.118	1.637	1.687	1.851	1.777	1.858
Baleares	2.070	2.224	2.318	2.188	2.315	2.131	1.689	1.860	1.643	1.624	1.310
Barcelona	3.698	3.468	4.052	4.108	3.870	3.506	3.921	3.542	3.544	4.686	4.374
Bilbao	4.143	5.013	4.261	5.524	5.832	5.266	3.828	4.452	4.000	4.262	4.422
Cartagena	4.032	3.854	5.080	5.173	5.371	4.629	3.616	3.046	3.650	4.876	4.519
Castellón	2.262	2.631	3.294	3.591	3.903	4.017	1.866	2.941	3.245	3.114	3.103
Ceuta	70	90	71	67	76	72	68	141	142	150	63
Ferrol-San Cibrao	7.596	8.609	8.290	8.709	8.727	9.781	9.268	7.435	8.686	10.505	8.999
Gijón	16.895	18.255	19.635	18.298	18.305	16.870	12.456	13.394	12.574	14.482	14.947
Huelva	6.033	6.341	7.513	7.394	7.604	6.525	4.181	5.394	4.502	4.831	4.146
Las Palmas	1.701	1.701	1.773	1.679	1.616	1.140	753	739	524	375	364
Málaga	1.844	1.784	2.100	1.953	1.604	1.343	767	773	894	782	869
Marín y Ría de Pontevedra	779	820	1.016	892	938	847	880	961	854	806	826
Melilla	52	51	84	46	52	34	33	43	33	21	9
Motril	699	1.016	1.247	1.172	973	757	453	473	608	547	479
Pasaia	3.447	3.494	3.281	3.248	2.778	2.351	1.650	1.656	1.247	1.420	1.212
Sta. C. de Tenerife	1.558	1.991	1.892	1.970	1.716	1.352	848	819	782	567	488
Santander	3.965	4.516	5.140	4.165	4.375	3.732	2.920	2.880	3.060	3.237	2.989
Sevilla	2.902	2.452	2.789	2.828	2.344	2.344	2.421	2.133	1.998	1.813	1.824
Tarragona	9.541	10.650	11.903	11.238	13.626	12.421	9.830	9.452	9.279	10.889	7.375
Valencia	5.396	5.447	6.361	7.148	7.323	5.165	3.524	2.591	2.374	2.177	2.445
Vigo	774	686	693	702	632	458	381	459	433	303	289
Vilagarcía	444	592	578	613	570	506	488	409	339	347	203
TOTAL	**97.863**	**105.488**	**114.066**	**113.433**	**116.861**	**101.353**	**79.133**	**78.622**	**79.245**	**88.541**	**80.286**

4.1. Evolución histórica del tráfico portuario
4.2. Distribución regional del tráfico portuario
4.3. Tráfico portuario en 2013
4.4. Detalle del tráfico portuario de productos petrolíferos
4.5. Detalle del tráfico portuario de graneles sólidos y líquidos
4.6. Detalle del tráfico portuario de mercancía general
4.7. Distribución de la carga seca (graneles sólidos y mercancía general)
4.8. Pesca capturada
4.9. Avituallamiento
4.10. Tráfico portuario total
4.11. Tráfico de contenedores
4.12. Movimiento de buques
4.13. Tráfico portuario de pasajeros
4.14. Números índices
4.15. Series cronológicas
4.15.1. Tráfico portuario total (miles de toneladas)
4.15.2. Tráfico portuario de mercancías en cabotaje y exterior. Embarques más desembarques (miles de toneladas)
4.15.3. Tráfico portuario de mercancías en cabotaje. Embarques más desembarques
4.15.4. Tráfico portuario de mercancías en exterior. Embarques más desembarques
4.15.5. Tráfico portuario de mercancías en exterior. Embarques (miles de toneladas)
4.15.6. Tráfico portuario de mercancías en exterior. Desembarques
4.15.7. Tráfico portuario de mercancías. Graneles líquidos. Embarques más desembarques
4.15.8 Tráfico portuario de mercancías. Graneles sólidos. Embarques más desembarques (miles de toneladas)
4.15.9. Tráfico portuario de mercancías. Mercancía general. Embarques más desembarques
4.15.10. Miles de toneladas movidas en contenedores de 20 pies o mayores
4.15.11. Principales mercancías según su naturaleza. Tráfico Total
4.15.12. Pesca capturada
4.15.13. Avituallamiento
4.15.14. Tráfico interior más transbordos
4.15.15. Número de contenedores

4.15.9. Tráfico portuario de mercancías. Mercancía general. Embarques más desembarques (miles de toneladas) | *General cargo. Loaded plus unloaded (thousand tonnes)*

	2003	2004	2005	2006	2007	2008	2009	2010	2011	2012	2013
A Coruña	769	857	1.015	1.051	1.375	1.684	1.458	1.099	1.227	1.436	1.159
Alicante	1.614	1.601	1.672	1.820	1.852	1.570	1.260	1.338	1.431	1.463	1.337
Almería	519	508	536	576	660	701	543	557	596	639	645
Avilés	1.059	1.258	1.126	1.488	1.486	1.235	984	1.170	1.245	1.081	1.192
Bahía de Algeciras	32.370	36.582	39.468	43.347	47.185	47.518	42.341	40.631	52.239	58.614	60.083
Bahía de Cádiz	2.772	2.888	3.037	2.987	2.659	2.589	2.079	2.041	1.963	1.811	1.608
Baleares	7.493	7.817	8.678	9.938	9.894	9.018	8.041	7.955	8.034	8.408	8.737
Barcelona	20.917	24.781	27.254	31.762	35.185	34.934	26.117	27.777	28.760	26.370	26.408
Bilbao	8.209	8.894	9.292	9.394	9.908	9.657	7.279	9.446	9.866	9.630	9.418
Cartagena	658	625	840	999	1.036	910	729	937	1.139	993	1.135
Castellón	964	977	1.130	1.546	1.829	1.752	1.430	1.838	2.138	2.481	2.929
Ceuta	748	822	861	891	958	996	938	876	865	933	972
Ferrol-San Cibrao	376	456	567	558	832	820	563	629	687	896	982
Gijón	467	269	489	601	752	901	667	975	1.466	1.695	2.028
Huelva	729	437	466	684	716	450	316	283	454	754	735
Las Palmas	13.012	15.012	15.990	17.112	18.107	17.762	13.617	15.016	17.443	17.450	14.370
Málaga	368	848	2.488	4.050	4.538	3.162	1.275	1.434	4.373	4.160	1.854
Marín y Ría de Pontevedra	880	801	833	867	970	780	762	978	959	1.053	1.016
Melilla	608	590	643	690	683	641	714	703	763	862	896
Motril	187	226	195	259	216	194	162	170	182	277	317
Pasaia	2.200	2.085	2.079	2.203	2.246	2.374	1.818	2.184	1.949	1.630	1.694
Sta. C. de Tenerife	6.505	7.044	7.275	7.334	7.448	6.326	5.741	5.782	5.793	5.608	5.309
Santander	1.054	1.057	1.219	1.264	1.387	1.365	1.107	1.657	1.683	1.629	1.700
Sevilla	1.633	1.663	1.704	2.095	2.049	2.012	1.877	1.999	2.243	2.401	2.277
Tarragona	1.325	933	1.176	1.444	1.699	1.531	3.130	3.653	3.756	3.134	2.590
Valencia	27.938	30.368	33.121	35.782	40.388	48.320	48.212	55.979	58.571	59.822	57.943
Vigo	3.172	3.457	3.495	3.933	4.316	4.102	3.073	3.423	3.456	3.360	3.517
Vilagarcía	275	239	240	246	205	304	246	131	272	456	498
TOTAL	**138.821**	**153.096**	**166.890**	**184.920**	**200.580**	**203.607**	**176.478**	**190.661**	**213.554**	**219.044**	**213.348**

4.1. Evolución histórica del tráfico portuario
4.2. Distribución regional del tráfico portuario
4.3. Tráfico portuario en 2013
4.4. Detalle del tráfico portuario de productos petrolíferos
4.5. Detalle del tráfico portuario de graneles sólidos y líquidos
4.6. Detalle del tráfico portuario de mercancía general
4.7. Distribución de la carga seca (graneles sólidos y mercancía general)
4.8. Pesca capturada
4.9. Avituallamiento
4.10. Tráfico portuario total
4.11. Tráfico de contenedores
4.12. Movimiento de buques
4.13. Tráfico portuario de pasajeros
4.14. Números índices
4.15. Series cronológicas
4.15.1. Tráfico portuario total (miles de toneladas)
4.15.2. Tráfico portuario de mercancías en cabotaje y exterior. Embarques más desembarques (miles de toneladas)
4.15.3. Tráfico portuario de mercancías en cabotaje. Embarques más desembarques
4.15.4. Tráfico portuario de mercancías en exterior. Embarques más desembarques
4.15.5. Tráfico portuario de mercancías en exterior. Embarques (miles de toneladas)
4.15.6. Tráfico portuario de mercancías en exterior. Desembarques
4.15.7. Tráfico portuario de mercancías. Graneles líquidos. Embarques más desembarques
4.15.8 Tráfico portuario de mercancías. Graneles sólidos. Embarques más desembarques (miles de toneladas)
4.15.9. Tráfico portuario de mercancías. Mercancía general. Embarques más desembarques
4.15.10. Miles de toneladas movidas en contenedores de 20 pies o mayores
4.15.11. Principales mercancías según su naturaleza. Tráfico Total
4.15.12. Pesca capturada
4.15.13. Avituallamiento
4.15.14. Tráfico interior más transbordos
4.15.15. Número de contenedores

4.15.10. Miles de toneladas movidas en contenedores de 20 pies o mayores (miles de toneladas) | *Goods in containers of 20' or more (thousand tonnes)*

	2003	2004	2005	2006	2007	2008	2009	2010	2011	2012	2013
A Coruña	–	–	–	21	107	124	125	93	63	53	51
Alicante	1.074	1.095	1.099	1.228	1.269	1.045	958	1.144	1.275	1.302	1.162
Almería	–	–	–	–	–	3	14	31	57	66	84
Avilés	80	86	92	74	72	60	22	–	–	–	–
Bahía de Algeciras	29.033	32.666	35.391	39.123	42.468	42.795	37.880	36.064	47.632	53.180	54.044
Bahía de Cádiz	1.030	985	1.152	1.270	1.331	1.247	1.041	1.081	898	928	864
Baleares	1.912	1.767	1.410	1.378	1.029	738	602	500	355	268	240
Barcelona	15.344	18.344	19.929	22.573	25.417	25.156	17.625	19.187	19.857	17.401	16.982
Bilbao	4.768	5.152	5.468	5.629	5.920	6.139	4.757	5.696	6.079	6.392	6.333
Cartagena	362	270	390	435	525	458	590	741	872	822	964
Castellón	400	463	547	945	1.327	1.203	856	1.363	1.723	2.117	2.584
Ceuta	48	60	69	62	71	77	58	45	66	71	97
Ferrol-San Cibrao	1	–	1	8	48	1	4	5	6	8	7
Gijón	100	46	64	88	174	330	318	445	442	591	770
Huelva	–	–	–	–	–	–	–	–	10	4	7
Las Palmas	9.868	11.741	12.746	13.734	14.796	14.816	11.034	12.368	14.282	14.229	11.296
Málaga	5	480	2.077	3.615	4.071	2.709	758	981	3.930	3.756	1.348
Marín y Ría de Pontevedra	278	257	274	317	413	253	279	405	332	357	269
Melilla	119	118	124	154	160	155	177	155	207	253	264
Motril	–	–	–	–	–	–	6	25	35	56	53
Pasaia	–	–	–	–	–	–	–	–	–	–	–
Sta. C. de Tenerife	3.202	3.422	3.625	3.637	3.770	3.046	2.787	2.857	2.672	2.515	2.424
Santander	96	2	1	2	5	17	21	13	20	14	15
Sevilla	683	739	774	892	1.006	979	985	1.127	1.270	1.231	1.070
Tarragona	487	140	81	108	410	430	2.456	2.864	2.561	2.027	1.569
Valencia	22.109	23.981	26.406	28.157	32.527	41.124	42.482	49.030	50.903	52.038	49.789
Vigo	1.654	1.996	2.115	2.334	2.431	2.365	1.969	2.213	2.314	2.228	2.377
Vilagarcía	–	–	–	1	–	134	123	4	106	232	274
TOTAL	**92.653**	**103.810**	**113.837**	**125.784**	**139.350**	**145.403**	**127.928**	**138.436**	**157.968**	**162.139**	**154.937**

4.1. Evolución histórica del tráfico portuario
4.2. Distribución regional del tráfico portuario
4.3. Tráfico portuario en 2013
4.4. Detalle del tráfico portuario de productos petrolíferos
4.5. Detalle del tráfico portuario de graneles sólidos y líquidos
4.6. Detalle del tráfico portuario de mercancía general
4.7. Distribución de la carga seca (graneles sólidos y mercancía general)
4.8. Pesca capturada
4.9. Avituallamiento
4.10. Tráfico portuario total
4.11. Tráfico de contenedores
4.12. Movimiento de buques
4.13. Tráfico portuario de pasajeros
4.14. Números índices
4.15. Series cronológicas
4.15.1. Tráfico portuario total (miles de toneladas)
4.15.2. Tráfico portuario de mercancías en cabotaje y exterior. Embarques más desembarques (miles de toneladas)
4.15.3. Tráfico portuario de mercancías en cabotaje. Embarques más desembarques
4.15.4. Tráfico portuario de mercancías en exterior. Embarques más desembarques
4.15.5. Tráfico portuario de mercancías en exterior. Embarques (miles de toneladas)
4.15.6. Tráfico portuario de mercancías en exterior. Desembarques
4.15.7. Tráfico portuario de mercancías. Graneles líquidos. Embarques más desembarques
4.15.8 Tráfico portuario de mercancías. Graneles sólidos. Embarques más desembarques (miles de toneladas)
4.15.9. Tráfico portuario de mercancías. Mercancía general. Embarques más desembarques
4.15.10. Miles de toneladas movidas en contenedores de 20 pies o mayores
4.15.11. Principales mercancías según su naturaleza. Tráfico Total
4.15.12. Pesca capturada
4.15.13. Avituallamiento
4.15.14. Tráfico interior más transbordos
4.15.15. Número de contenedores de 20 pies o mayores

4.15.11. Principales mercancías según su naturaleza. Tráfico Total (miles de toneladas) | *Main goods by types. Total traffic (thousand tonnes)*

	PRODUCTOS PETROLÍFEROS REFINADOS (1) *REFINED PETROLEUM PRODUCTS*					PETRÓLEO CRUDO *CRUDE OIL*				
	2009	2010	2011	2012	2013	2009	2010	2011	2012	2013
A Coruña	2.735	2.967	2.808	2.945	2.507	3.965	4.507	3.644	4.065	3.879
Alicante	101	94	60	28	12	–	–	–	–	–
Almería	–	–	–	19	–	–	–	–	–	–
Avilés	25	22	34	23	22	–	–	–	–	–
Bahía de Algeciras	7.968	8.096	9.852	10.458	12.343	11.460	15.383	12.749	11.882	11.472
Bahía de Cádiz	101	91	119	99	107	–	–	–	–	–
Baleares	2.074	1.834	1.647	1.601	1.506	–	–	–	–	–
Barcelona	5.417	4.900	5.091	4.462	5.581	3	1	–	–	–
Bilbao	8.863	8.649	7.592	4.628	6.535	7.868	7.075	6.997	6.737	6.472
Cartagena	3.830	3.506	4.379	7.163	6.751	8.733	7.844	9.688	12.875	14.213
Castellón	2.863	2.422	3.127	2.780	3.313	4.245	4.278	3.919	3.822	4.053
Ceuta	798	962	1.045	972	851	–	2	8	12	8
Ferrol-San Cibrao	1.083	979	539	484	845	–	–	–	–	–
Gijón	1.380	1.242	910	949	799	–	–	–	–	–
Huelva	2.042	3.077	6.425	6.746	6.461	4.360	5.650	7.856	8.673	8.804
Las Palmas	4.596	4.603	5.330	4.713	4.745	–	–	1	3	–
Málaga	2	2	5	8	6	–	–	–	–	–
Marín y Ría de Pontevedra	–	–	–	–	1	–	–	–	–	–
Melilla	78	73	69	73	62	–	–	–	–	–
Motril	1.180	1.175	1.091	1.007	968	–	–	–	–	–
Pasaia	15	33	49	–	–	–	–	–	–	–
Sta. C. de Tenerife	4.490	4.376	4.970	4.312	4.581	3.912	3.806	2.271	3.172	1.875
Santander	70	80	69	40	44	–	–	–	–	–
Sevilla	11	14	15	13	9	–	–	–	–	–
Tarragona	8.523	9.080	10.134	9.393	8.673	8.320	8.367	6.509	7.675	7.578
Valencia	861	925	933	1.234	1.153	1	1	2	–	1
Vigo	40	63	54	44	53	–	–	–	–	–
Vilagarcía	163	114	88	83	88	–	–	–	–	–
TOTAL	**59.307**	**59.380**	**66.434**	**64.274**	**68.016**	**52.867**	**56.915**	**53.646**	**58.917**	**58.355**

(1) Incluyen fuel oil, gas oil, gasolina, asfalto, otros productos petrolíferos y gases energéticos del petróleo.
Fuel oil, gas oil, petrol, asphalt, other petroleum products and energetic petroleum gases included.

	PRODUCTOS QUÍMICOS *CHEMICAL PRODUCTS*					CARBÓN Y COQUE DE PETRÓLEO *COAL AND PETROLEUM COKE*				
	2009	2010	2011	2012	2013	2009	2010	2011	2012	2013
A Coruña	315	355	22	20	38	1.006	499	822	1.762	1.157
Alicante	103	132	93	124	110	46	55	65	29	–
Almería	15	25	20	25	24	2.246	1.660	2.264	2.627	2.485
Avilés	932	836	628	700	711	394	481	780	812	315
Bahía de Algeciras	3.960	4.085	3.613	3.946	4.550	1.370	986	1.226	1.605	1.329
Bahía de Cádiz	162	191	108	104	118	49	211	52	–	16
Baleares	97	96	96	111	92	1.237	1.379	1.222	1.205	876
Barcelona	4.100	4.599	4.786	3.935	4.233	153	186	150	73	22
Bilbao	1.221	1.591	1.416	1.540	1.655	794	682	707	1.134	792
Cartagena	696	820	781	671	677	10	34	384	1.005	1.104
Castellón	956	1.356	847	836	887	47	215	289	228	314
Ceuta	10	10	7	8	13	42	–	–	–	–
Ferrol-San Cibrao	1.276	1.423	285	252	301	3.367	2.001	3.646	5.253	3.336

(embarcados más desembarcados)
4.15.16. Número de contenedores equivalentes a 20 pies (embarcados más desembarcados)
4.15.17. Buques mercantes entrados en puerto. Número, G.T.
4.15.18. Tráfico de pasajeros (cabotaje y exterior). Embarcados más desembarcados
4.16. Gráficos

	PRODUCTOS QUÍMICOS *CHEMICAL PRODUCTS*					CARBÓN Y COQUE DE PETRÓLEO *COAL AND PETROLEUM COKE*				
	2009	2010	2011	2012	2013	2009	2010	2011	2012	2013
Gijón	19	31	37	42	45	6.710	5.871	5.950	8.374	6.606
Huelva	2.868	3.222	2.153	2.238	1.994	528	535	431	685	235
Las Palmas	272	282	1.083	1.125	907	2	3	66	55	98
Málaga	46	61	155	447	73	74	73	61	5	2
Marín y Ría de Pontevedra	8	12	10	3	3	–	–	–	1	–
Melilla	15	17	15	14	18	–	–	–	–	–
Motril	29	18	31	28	38	–	–	–	–	–
Pasaia	11	24	6	7	11	289	220	226	438	94
Sta. C. de Tenerife	215	233	202	182	186	10	10	2	2	2
Santander	613	741	796	788	673	381	281	405	455	301
Sevilla	184	234	231	224	182	3	–	1	2	1
Tarragona	1.777	2.498	2.260	2.206	1.897	4.823	4.970	5.097	5.427	3.187
Valencia	1.589	1.753	5.950	6.961	6.731	254	194	355	233	215
Vigo	67	79	112	117	118	9	8	10	4	4
Vilagarcía	136	143	117	129	182	–	–	–	–	–
TOTAL	**21.694**	**24.866**	**25.855**	**26.783**	**26.468**	**23.843**	**20.556**	**24.212**	**31.411**	**22.493**

	MATERIALES DE CONSTRUCCIÓN ELABORADOS *MANUFACTURED BUILDING MATERIALS*					GAS NATURAL *NATURAL GAS*				
	2009	2010	2011	2012	2013	2009	2010	2011	2012	2013
A Coruña	25	14	18	15	15	–	–	–	–	–
Alicante	53	85	393	353	240	–	–	–	–	–
Almería	50	639	878	870	589	–	–	–	–	–
Avilés	73	64	48	61	62	–	–	–	–	–
Bahía de Algeciras	1.583	1.464	1.956	2.426	2.581	–	–	–	–	–
Bahía de Cádiz	70	74	103	64	43	–	–	–	–	–
Baleares	244	297	317	334	365	4	5	3	–	–
Barcelona	737	764	1.463	975	856	4.775	5.094	4.106	3.841	2.502
Bilbao	378	431	481	536	588	3.169	3.317	2.461	2.685	1.884
Cartagena	109	84	109	95	110	2.835	2.863	2.809	3.224	1.653
Castellón	556	824	1.102	1.414	1.773	–	–	–	–	–
Ceuta	45	121	124	153	65	–	–	–	–	–
Ferrol-San Cibrao	10	299	66	18	25	1.096	1.210	1.746	1.563	1.473
Gijón	22	88	93	103	121	–	–	2	–	–
Huelva	4	1	40	16	20	3.851	4.465	3.971	3.718	3.244
Las Palmas	335	312	1.059	1.191	855	3	2	4	1	1
Málaga	32	120	388	267	125	–	–	–	–	–
Marín y Ría de Pontevedra	15	16	28	20	34	–	–	–	–	–
Melilla	47	65	67	75	76	–	–	–	–	–
Motril	55	48	39	55	56	–	–	–	–	–
Pasaia	1	3	3	5	11	–	–	–	–	–
Sta. C. de Tenerife	193	149	211	145	109	–	–	–	–	–
Santander	18	30	24	29	52	–	–	–	–	–
Sevilla	26	18	16	17	18	–	–	–	–	–
Tarragona	62	209	236	192	182	–	–	–	–	–
Valencia	3.236	3.372	8.608	9.200	8.736	4.272	3.670	2.897	2.033	2.773
Vigo	146	180	549	567	558	–	–	–	–	–
Vilagarcía	9	–	3	7	8	–	–	–	–	–
TOTAL	**8.135**	**9.772**	**18.421**	**19.202**	**18.274**	**20.006**	**20.626**	**17.998**	**17.066**	**13.530**

	PRODUCTOS SIDERÚRGICOS *SIDERURGICAL PRODUCTS*					CEREALES Y SUS HARINAS *CEREALS AND THEIR FLOURS*				
	2009	2010	2011	2012	2013	2009	2010	2011	2012	2013
A Coruña	1.139	850	954	1.187	898	846	803	985	996	891
Alicante	108	42	50	47	35	6	9	5	7	5
Almería	7	6	5	4	2	1	1	1	2	1
Avilés	621	699	770	606	824	40	–	4	–	4
Bahía de Algeciras	1.200	1.260	1.702	2.257	2.016	792	665	870	1.686	2.244
Bahía de Cádiz	45	53	49	55	42	730	580	897	804	766
Baleares	77	50	55	48	46	127	104	98	84	80

	PRODUCTOS SIDERÚRGICOS *SIDERURGICAL PRODUCTS*					CEREALES Y SUS HARINAS *CEREALS AND THEIR FLOURS*				
	2009	2010	2011	2012	2013	2009	2010	2011	2012	2013
Barcelona	1.339	1.308	1.447	1.335	1.636	755	520	630	737	487
Bilbao	2.224	3.353	3.264	2.758	2.753	76	67	85	73	77
Cartagena	75	41	87	52	69	1.828	1.370	1.457	1.593	1.355
Castellón	36	27	56	31	28	101	135	96	196	128
Ceuta	6	7	8	5	3	4	4	4	8	5
Ferrol-San Cibrao	169	224	355	412	418	–	–	–	–	–
Gijón	384	494	454	528	609	189	205	193	225	116
Huelva	2	5	33	47	20	425	265	424	582	251
Las Palmas	137	116	482	366	268	228	216	813	881	641
Málaga	16	17	118	198	22	355	194	240	206	106
Marín y Ría de Pontevedra	54	121	126	194	237	567	559	566	599	591
Melilla	8	12	8	6	4	31	33	26	34	25
Motril	–	2	–	2	1	49	43	33	45	25
Pasaia	1.411	1.651	1.352	1.137	1.175	215	158	97	95	99
Sta. C. de Tenerife	105	74	69	49	47	179	169	163	161	146
Santander	289	344	380	506	407	529	117	131	122	112
Sevilla	613	606	722	915	868	808	680	574	552	598
Tarragona	181	308	362	289	288	2.675	2.152	2.273	3.054	2.194
Valencia	1.678	2.244	1.818	3.448	329	1.154	883	1.775	1.805	1.888
Vigo	57	61	54	53	71	7	1	1	1	1
Vilagarcía	9	–	6	10	8	290	194	133	170	37
TOTAL	**11.989**	**13.977**	**14.786**	**16.547**	**13.125**	**13.004**	**10.129**	**12.575**	**14.719**	**12.873**

	MAQUINARIA, HERRAMIENTAS Y RESPUESTOS *MACHINERY, TOOLS AND SPARES*					OTROS MINERALES Y RESIDUOS METÁLICOS *OTHER MINERAL ORES*				
	2009	2010	2011	2012	2013	2009	2010	2011	2012	2013
A Coruña	3	4	20	46	17	252	660	303	118	116
Alicante	47	58	48	40	40	183	203	1	4	1
Almería	34	30	23	24	26	435	353	250	–	–
Avilés	11	4	6	12	16	967	1.258	1.187	1.300	1.145
Bahía de Algeciras	1.847	2.514	3.293	3.938	3.862	323	422	765	733	820
Bahía de Cádiz	76	65	57	68	60	48	54	27	2	1
Baleares	124	164	182	261	332	208	125	5	9	14
Barcelona	1.277	1.446	1.922	1.298	1.332	540	595	199	181	175
Bilbao	486	637	671	645	622	671	581	157	200	179
Cartagena	19	38	40	28	17	61	107	5	4	6
Castellón	105	44	34	29	38	1.152	1.933	88	42	77
Ceuta	41	53	60	39	32	33	25	17	16	14
Ferrol-San Cibrao	106	106	103	140	117	3.996	3.621	4.524	4.654	4.933
Gijón	36	29	28	34	44	331	296	17	29	80
Huelva	5	1	4	4	4	1.306	1.601	1.169	1.296	1.285
Las Palmas	163	192	702	644	548	306	311	142	71	52
Málaga	29	56	383	285	58	124	147	16	21	17
Marín y Ría de Pontevedra	7	12	47	65	68	33	70	1	1	1
Melilla	30	32	37	41	40	6	3	–	–	–
Motril	–	2	3	4	8	143	150	–	–	–
Pasaia	21	19	23	18	19	119	167	190	199	220
Sta. C. de Tenerife	107	102	96	91	81	154	136	6	5	4
Santander	44	50	49	105	98	159	441	311	286	410
Sevilla	38	44	40	39	39	55	124	26	14	7
Tarragona	64	165	120	115	89	131	191	95	49	45
Valencia	991	1.020	2.574	3.046	3.189	1.164	1.368	305	348	271
Vigo	132	139	118	118	135	356	405	36	47	39
Vilagarcía	2	–	1	2	1	16	1	–	–	–
TOTAL	**5.845**	**7.024**	**10.681**	**11.178**	**10.932**	**13.274**	**15.348**	**9.842**	**9.629**	**9.912**

	CEMENTO Y CLINKER *CEMENT AND CLINKER*					PAPEL Y PASTA *PAPER AND PULP*				
	2009	2010	2011	2012	2013	2009	2010	2011	2012	2013
A Coruña	204	193	114	166	360	2	–	–	–	–
Alicante	886	538	519	537	778	40	32	33	43	43
Almería	634	592	622	1.111	1.045	29	50	54	60	52

	CEMENTO Y CLINKER *CEMENT AND CLINKER*					PAPEL Y PASTA *PAPER AND PULP*				
	2009	2010	2011	2012	2013	2009	2010	2011	2012	2013
Avilés	398	258	479	390	442	–	–	–	–	–
Bahía de Algeciras	127	33	58	36	37	1.474	1.290	1.727	1.711	1.791
Bahía de Cádiz	426	167	220	310	253	39	3	3	7	2
Baleares	349	313	321	392	420	270	117	67	74	72
Barcelona	761	475	392	1.339	1.317	1.488	1.475	1.863	1.439	1.490
Bilbao	215	129	105	332	233	614	653	651	541	457
Cartagena	452	278	223	185	209	2	–	–	2	20
Castellón	100	57	12	8	32	35	31	22	42	26
Ceuta	40	41	35	33	23	–	2	3	4	4
Ferrol-San Cibrao	419	81	6	–	5	190	154	73	56	42
Gijón	763	795	701	746	1.074	1	4	1	9	5
Huelva	166	301	155	352	422	197	205	254	261	271
Las Palmas	316	328	267	265	108	184	202	631	542	474
Málaga	201	271	388	256	579	10	14	128	170	37
Marín y Ría de Pontevedra	–	–	–	–	–	387	386	404	396	406
Melilla	53	53	43	39	27	3	3	3	4	4
Motril	71	44	30	32	30	101	106	116	109	89
Pasaia	–	–	–	–	–	126	160	191	149	129
Sta. C. de Tenerife	574	566	569	392	323	105	123	120	126	123
Santander	217	227	180	218	372	193	223	225	229	178
Sevilla	396	191	65	92	149	21	22	21	21	22
Tarragona	15	–	125	44	6	92	331	488	508	480
Valencia	1.473	917	751	614	846	1.201	1.074	3.777	3.017	2.787
Vigo	367	450	416	297	283	13	21	11	12	10
Vilagarcía	119	145	125	81	49	4	2	11	12	11
TOTAL	**9.744**	**7.442**	**6.921**	**8.267**	**9.423**	**6.820**	**6.683**	**10.877**	**9.544**	**9.023**

	FRUTAS, HORTALIZAS Y LEGUMBRES *FRUITS AND VEGETABLES*					CHATARRA DE HIERRO *SCRAP IRON*				
	2009	2010	2011	2012	2013	2009	2010	2011	2012	2013
A Coruña	–	–	–	–	–	20	12	3	8	–
Alicante	151	140	105	118	119	5	13	11	33	26
Almería	53	53	60	51	39	–	–	–	7	12
Avilés	1	–	–	–	3	96	201	197	123	153
Bahía de Algeciras	2.463	2.202	2.681	2.754	3.230	1.349	1.037	1.203	1.025	780
Bahía de Cádiz	281	308	290	296	254	25	4	6	7	17
Baleares	175	147	207	169	172	87	72	90	96	72
Barcelona	523	505	726	415	355	758	460	596	427	359
Bilbao	57	83	135	156	186	870	1.184	821	618	762
Cartagena	59	78	68	113	128	13	34	99	119	66
Castellón	53	58	71	74	49	–	–	–	–	–
Ceuta	14	8	11	12	16	1	2	2	2	2
Ferrol-San Cibrao	–	–	–	–	–	349	329	412	518	502
Gijón	2	6	32	51	58	1	–	4	–	16
Huelva	–	–	23	61	60	14	–	1	23	–
Las Palmas	396	404	782	897	821	98	89	174	297	208
Málaga	21	23	83	112	32	2	5	40	93	17
Marín y Ría de Pontevedra	58	62	64	130	85	1	4	2	3	2
Melilla	42	31	73	80	86	2	1	1	–	–
Motril	1	1	5	17	17	–	–	–	–	–
Pasaia	–	–	–	–	–	775	759	369	333	432
Sta. C. de Tenerife	476	532	522	589	526	66	64	68	87	82
Santander	1	3	2	4	1	353	380	363	380	361
Sevilla	94	92	95	108	122	522	530	612	472	511
Tarragona	218	254	328	272	149	–	23	83	189	91
Valencia	337	332	1.439	1.367	1.658	52	63	2.324	260	3.377
Vigo	38	24	16	22	20	31	54	40	51	34
Vilagarcía	–	–	–	–	3	2	–	–	–	–
TOTAL	**5.512**	**5.348**	**7.814**	**7.868**	**8.189**	**5.492**	**5.319**	**7.522**	**5.169**	**7.883**

	MINERAL DE HIERRO *IRON ORE*					VINOS, BEBIDAS, ALCOHOLES Y DERIVADOS *WINES, DRINKS AND SPIRITS*				
	2009	2010	2011	2012	2013	2009	2010	2011	2012	2013
A Coruña	–	–	–	–	–	15	12	9	8	11
Alicante	–	–	–	–	–	136	162	138	155	170
Almería	–	–	–	–	–	6	8	14	17	9
Avilés	–	5	34	26	56	–	–	–	–	–
Bahía de Algeciras	4	19	28	73	35	1.108	740	1.159	1.312	1.433
Bahía de Cádiz	–	–	–	–	–	86	69	66	67	66
Baleares	8	19	16	11	11	388	338	383	444	416
Barcelona	48	58	27	7	10	606	580	875	705	665
Bilbao	90	382	361	239	433	482	595	649	700	673
Cartagena	–	–	–	–	82	114	138	62	69	113
Castellón	–	–	–	–	–	1	4	5	4	5
Ceuta	–	–	–	–	–	419	19	19	20	24
Ferrol-San Cibrao	–	–	–	–	–	–	–	–	–	–
Gijón	4.438	6.003	5.388	4.652	6.302	10	12	12	12	9
Huelva	22	19	194	190	281	23	–	–	1	–
Las Palmas	–	–	2	2	1	682	654	915	952	890
Málaga	–	–	–	1	3	54	60	98	101	107
Marín y Ría de Pontevedra	–	–	–	–	–	5	8	12	4	4
Melilla	–	–	–	1	2	48	55	60	48	52
Motril	–	–	–	–	–	5	11	16	26	26
Pasaia	25	–	9	–	9	–	1	–	–	–
Sta. C. de Tenerife	–	–	–	–	–	375	408	476	523	503
Santander	109	152	134	71	172	158	135	2	3	4
Sevilla	–	–	–	–	–	115	170	280	222	136
Tarragona	5	13	8	26	25	67	238	203	150	41
Valencia	5	3	14	23	22	886	1.031	1.877	1.839	1.813
Vigo	–	–	4	2	3	18	20	27	27	36
Vilagarcía	–	–	–	–	–	4	–	4	9	11
TOTAL	**4.754**	**6.672**	**6.218**	**5.324**	**7.449**	**5.811**	**5.470**	**7.356**	**7.418**	**7.217**

4.1. Evolución histórica del tráfico portuario
4.2. Distribución regional del tráfico portuario
4.3. Tráfico portuario en 2013
4.4. Detalle del tráfico portuario de productos petrolíferos
4.5. Detalle del tráfico portuario de graneles sólidos y líquidos
4.6. Detalle del tráfico portuario de mercancía general
4.7. Distribución de la carga seca (graneles sólidos y mercancía general)
4.8. Pesca capturada
4.9. Avituallamiento
4.10. Tráfico portuario total
4.11. Tráfico de contenedores
4.12. Movimiento de buques
4.13. Tráfico portuario de pasajeros
4.14. Números índices
4.15. Series cronológicas
4.15.1. Tráfico portuario total (miles de toneladas)
4.15.2. Tráfico portuario de mercancías en cabotaje y exterior. Embarques más desembarques (miles de toneladas)
4.15.3. Tráfico portuario de mercancías en cabotaje. Embarques más desembarques
4.15.4. Tráfico portuario de mercancías en exterior. Embarques más desembarques
4.15.5. Tráfico portuario de mercancías en exterior. Embarques (miles de toneladas)
4.15.6. Tráfico portuario de mercancías en exterior. Desembarques
4.15.7. Tráfico portuario de mercancías. Graneles líquidos. Embarques más desembarques
4.15.8 Tráfico portuario de mercancías. Graneles sólidos. Embarques más desembarques (miles de toneladas)
4.15.9. Tráfico portuario de mercancías. Mercancía general. Embarques más desembarques
4.15.10. Miles de toneladas movidas en contenedores de 20 pies o mayores
4.15.11. Principales mercancías según su naturaleza. Tráfico Total
4.15.12. Pesca capturada
4.15.13. Avituallamiento
4.15.14. Tráfico interior más transbordos
4.15.15. Número de contenedores de 20 pies o mayores

4.15.12. Pesca capturada (miles de toneladas) | *Fish captures (thousand tonnes)*

	2003	2004	2005	2006	2007	2008	2009	2010	2011	2012	2013
A Coruña	24	25	29	31	31	32	43	43	42	44	45
Alicante	4	4	4	3	1	1	1	–	–	–	–
Almería	4	3	6	7	5	5	4	4	4	6	4
Avilés	15	14	17	14	10	12	14	14	14	13	13
Bahía de Algeciras	6	3	1	1	2	2	2	2	1	1	1
Bahía de Cádiz	32	29	26	24	22	18	20	17	19	19	21
Baleares	3	3	3	3	3	3	3	3	3	3	3
Barcelona	4	4	3	3	3	3	2	3	3	3	3
Bilbao	–	–	–	–	–	–	–	–	–	–	–
Cartagena	3	2	1	1	1	1	1	1	1	1	1
Castellón	9	9	7	9	6	4	5	4	5	5	5
Ceuta	–	–	–	–	–	–	–	–	–	–	–
Ferrol-San Cibrao	–	–	1	–	–	–	–	–	–	–	–
Gijón	9	6	8	13	12	6	11	10	9	8	10
Huelva	6	5	2	3	5	3	3	2	2	2	2
Las Palmas	9	7	6	5	4	3	4	3	3	1	1
Málaga	2	1	1	2	2	1	1	1	1	–	1
Marín y Ría de Pontevedra	6	7	5	4	4	4	3	2	2	2	2
Melilla	–	–	–	–	–	–	–	–	–	–	–
Motril	3	2	3	4	3	3	3	2	3	3	2
Pasaia	11	11	9	7	7	8	16	19	23	24	22
Sta. C. de Tenerife	5	4	3	7	6	6	5	4	5	7	6
Santander	5	5	6	7	9	7	12	10	7	5	4
Sevilla	–	–	–	–	–	–	–	–	–	–	–
Tarragona	3	4	4	4	4	3	4	3	4	3	4
Valencia	2	2	2	2	1	1	2	1	2	2	2
Vigo	88	86	86	92	90	89	89	88	84	83	80
Vilagarcía	–	–	–	–	–	–	–	–	–	–	–
TOTAL	**255**	**236**	**233**	**247**	**230**	**215**	**246**	**237**	**238**	**236**	**234**

4.1. Evolución histórica del tráfico portuario
4.2. Distribución regional del tráfico portuario
4.3. Tráfico portuario en 2013
4.4. Detalle del tráfico portuario de productos petrolíferos
4.5. Detalle del tráfico portuario de graneles sólidos y líquidos
4.6. Detalle del tráfico portuario de mercancía general
4.7. Distribución de la carga seca (graneles sólidos y mercancía general)
4.8. Pesca capturada
4.9. Avituallamiento
4.10. Tráfico portuario total
4.11. Tráfico de contenedores
4.12. Movimiento de buques
4.13. Tráfico portuario de pasajeros
4.14. Números índices
4.15. Series cronológicas
4.15.1. Tráfico portuario total (miles de toneladas)
4.15.2. Tráfico portuario de mercancías en cabotaje y exterior. Embarques más desembarques (miles de toneladas)
4.15.3. Tráfico portuario de mercancías en cabotaje. Embarques más desembarques
4.15.4. Tráfico portuario de mercancías en exterior. Embarques más desembarques
4.15.5. Tráfico portuario de mercancías en exterior. Embarques (miles de toneladas)
4.15.6. Tráfico portuario de mercancías en exterior. Desembarques
4.15.7. Tráfico portuario de mercancías. Graneles líquidos. Embarques más desembarques
4.15.8 Tráfico portuario de mercancías. Graneles sólidos. Embarques más desembarques (miles de toneladas)
4.15.9. Tráfico portuario de mercancías. Mercancía general. Embarques más desembarques
4.15.10. Miles de toneladas movidas en contenedores de 20 pies o mayores
4.15.11. Principales mercancías según su naturaleza. Tráfico Total
4.15.12. Pesca capturada
4.15.13. Avituallamiento
4.15.14. Tráfico interior más transbordos
4.15.15. Número de contenedores de 20 pies o mayores

4.15.13. Avituallamiento (miles de toneladas) | *Supplies (thousand tonnes)*

	2003	2004	2005	2006	2007	2008	2009	2010	2011	2012	2013
A Coruña	128	108	108	112	115	107	94	101	98	76	79
Alicante	65	51	59	75	53	39	24	13	13	16	10
Almería	150	156	142	140	149	170	117	94	83	72	60
Avilés	60	62	56	57	49	49	36	36	38	41	44
Bahía de Algeciras	2.534	2.650	2.815	3.053	3.118	3.245	3.376	2.954	3.465	3.064	2.827
Bahía de Cádiz	89	87	84	88	89	109	152	154	104	120	124
Baleares	233	254	278	246	244	241	170	190	261	219	267
Barcelona	733	874	1.199	1.248	1.340	1.261	1.185	1.108	1.223	1.080	1.040
Bilbao	123	140	137	141	152	152	129	139	130	122	122
Cartagena	108	124	132	115	106	100	61	56	77	54	63
Castellón	44	35	39	48	56	54	35	33	37	34	29
Ceuta	630	606	482	509	563	637	555	666	745	715	618
Ferrol-San Cibrao	25	20	16	24	22	26	18	17	16	16	14
Gijón	187	198	216	220	235	120	123	129	103	99	96
Huelva	113	123	123	95	92	40	37	128	187	107	129
Las Palmas	2.078	2.133	2.162	2.165	2.184	2.209	2.182	2.199	2.497	2.444	2.421
Málaga	119	122	116	126	120	121	101	120	115	106	102
Marín y Ría de Pontevedra	99	81	82	70	54	41	39	38	34	30	27
Melilla	27	25	26	31	26	23	24	25	31	28	24
Motril	15	18	17	19	17	16	17	13	24	30	32
Pasaia	45	46	41	46	44	40	36	40	33	28	28
Sta. C. de Tenerife	1.057	1.040	1.029	1.003	1.079	1.069	1.045	1.139	936	949	867
Santander	59	56	59	66	66	60	53	57	49	52	46
Sevilla	12	37	48	59	47	44	43	36	35	29	41
Tarragona	210	201	213	181	183	180	213	170	159	127	96
Valencia	339	355	329	253	338	317	281	286	290	528	455
Vigo	394	409	430	447	406	356	323	285	275	245	219
Vilagarcía	10	10	9	11	8	4	7	8	9	4	4
TOTAL	**9.686**	**10.024**	**10.447**	**10.647**	**10.953**	**10.829**	**10.477**	**10.234**	**11.066**	**10.434**	**9.880**

4.1. Evolución histórica del tráfico portuario
4.2. Distribución regional del tráfico portuario
4.3. Tráfico portuario en 2013
4.4. Detalle del tráfico portuario de productos petrolíferos
4.5. Detalle del tráfico portuario de graneles sólidos y líquidos
4.6. Detalle del tráfico portuario de mercancía general
4.7. Distribución de la carga seca (graneles sólidos y mercancía general)
4.8. Pesca capturada
4.9. Avituallamiento
4.10. Tráfico portuario total
4.11. Tráfico de contenedores
4.12. Movimiento de buques
4.13. Tráfico portuario de pasajeros
4.14. Números índices
4.15. Series cronológicas
4.15.1. Tráfico portuario total (miles de toneladas)
4.15.2. Tráfico portuario de mercancías en cabotaje y exterior. Embarques más desembarques (miles de toneladas)
4.15.3. Tráfico portuario de mercancías en cabotaje. Embarques más desembarques
4.15.4. Tráfico portuario de mercancías en exterior. Embarques más desembarques
4.15.5. Tráfico portuario de mercancías en exterior. Embarques (miles de toneladas)
4.15.6. Tráfico portuario de mercancías en exterior. Desembarques
4.15.7. Tráfico portuario de mercancías. Graneles líquidos. Embarques más desembarques
4.15.8 Tráfico portuario de mercancías. Graneles sólidos. Embarques más desembarques (miles de toneladas)
4.15.9. Tráfico portuario de mercancías. Mercancía general. Embarques más desembarques
4.15.10. Miles de toneladas movidas en contenedores de 20 pies o mayores
4.15.11. Principales mercancías según su naturaleza. Tráfico Total
4.15.12. Pesca capturada
4.15.13. Avituallamiento
4.15.14. Tráfico interior más transbordos
4.15.15. Número de contenedores de 20 pies o mayores

4.15.14. Tráfico interior más transbordos (miles de toneladas) | *Local traffic plus transhipped (thousand tonnes)*

	2003	2004	2005	2006	2007	2008	2009	2010	2011	2012	2013
A Coruña	525	543	413	313	324	281	287	254	235	189	171
Alicante	–	–	3	2	–	–	–	–	–	3	–
Almería	–	–	–	–	–	64	–	–	–	–	3
Avilés	–	–	–	–	–	–	–	–	–	–	–
Bahía de Algeciras	1.616	1.796	1.969	2.337	2.199	2.026	2.331	2.251	2.823	2.543	2.553
Bahía de Cádiz	–	–	–	–	–	–	5	1	–	45	23
Baleares	349	–	–	–	–	–	–	–	–	–	–
Barcelona	–	–	–	–	–	–	–	–	–	–	–
Bilbao	502	690	726	1.241	1.440	1.265	446	866	144	431	348
Cartagena	3	1	7	22	–	4	5	69	3	258	73
Castellón	–	–	–	–	–	–	–	–	–	–	–
Ceuta	–	–	–	–	–	2	–	–	–	–	–
Ferrol-San Cibrao	175	1	10	19	8	34	41	48	13	3	20
Gijón	168	8	24	–	8	2	1	7	–	–	–
Huelva	15	6	–	29	18	58	8	62	55	20	7
Las Palmas	202	137	213	95	110	122	118	139	104	46	–
Málaga	–	–	–	–	2	–	–	–	–	–	–
Marín y Ría de Pontevedra	–	1	–	1	–	–	–	–	–	–	–
Melilla	–	–	–	–	–	–	–	–	–	–	–
Motril	–	–	–	–	–	–	–	3	5	–	–
Pasaia	–	–	–	–	–	–	–	–	–	–	–
Sta. C. de Tenerife	4	–	–	67	42	65	2	1	–	–	3
Santander	–	1	–	2	–	–	–	–	–	–	–
Sevilla	–	–	–	–	–	–	–	–	–	–	–
Tarragona	5	4	–	2	34	–	–	–	41	39	70
Valencia	–	–	–	–	2	29	5	–	–	–	–
Vigo	1	3	1	–	1	1	1	1	–	–	–
Vilagarcía	–	–	–	–	–	–	–	–	–	–	–
TOTAL	**3.568**	**3.192**	**3.366**	**4.129**	**4.185**	**3.953**	**3.248**	**3.701**	**3.422**	**3.578**	**3.271**

4.1. Evolución histórica del tráfico portuario
4.2. Distribución regional del tráfico portuario
4.3. Tráfico portuario en 2013
4.4. Detalle del tráfico portuario de productos petrolíferos
4.5. Detalle del tráfico portuario de graneles sólidos y líquidos
4.6. Detalle del tráfico portuario de mercancía general
4.7. Distribución de la carga seca (graneles sólidos y mercancía general)
4.8. Pesca capturada
4.9. Avituallamiento
4.10. Tráfico portuario total
4.11. Tráfico de contenedores
4.12. Movimiento de buques
4.13. Tráfico portuario de pasajeros
4.14. Números índices
4.15. Series cronológicas
4.15.1. Tráfico portuario total (miles de toneladas)
4.15.2. Tráfico portuario de mercancías en cabotaje y exterior. Embarques más desembarques (miles de toneladas)
4.15.3. Tráfico portuario de mercancías en cabotaje. Embarques más desembarques
4.15.4. Tráfico portuario de mercancías en exterior. Embarques más desembarques
4.15.5. Tráfico portuario de mercancías en exterior. Embarques (miles de toneladas)
4.15.6. Tráfico portuario de mercancías en exterior. Desembarques
4.15.7. Tráfico portuario de mercancías. Graneles líquidos. Embarques más desembarques
4.15.8 Tráfico portuario de mercancías. Graneles sólidos. Embarques más desembarques (miles de toneladas)
4.15.9. Tráfico portuario de mercancías. Mercancía general. Embarques más desembarques
4.15.10. Miles de toneladas movidas en contenedores de 20 pies o mayores
4.15.11. Principales mercancías según su naturaleza. Tráfico Total
4.15.12. Pesca capturada
4.15.13. Avituallamiento
4.15.14. Tráfico interior más transbordos
4.15.15. Número de contenedores

4.15.15. Número de contenedores de 20 pies o mayores (embarcados más desembarcados) | *Containers of 20' or more, loaded plus unloaded*

	2003	2004	2005	2006	2007	2008	2009	2010	2011	2012	2013
A Coruña	8	–	–	764	4.673	4.291	4.302	3.171	3.136	2.638	2.801
Alicante	97.271	99.843	101.370	109.794	111.232	92.266	76.319	88.400	99.903	99.302	88.962
Almería	77	99	79	127	56	630	883	1.732	2.831	3.744	5.000
Avilés	6.279	6.582	7.302	5.911	5.434	4.591	19.640	–	12	6	2
Bahía de Algeciras	1.659.060	1.933.881	2.083.906	2.162.992	2.264.369	2.190.090	1.974.389	1.793.665	2.342.796	2.696.962	2.813.495
Bahía de Cádiz	104.378	75.968	91.766	101.687	95.234	85.893	70.608	72.445	61.496	63.340	57.645
Baleares	183.068	147.205	121.569	122.687	111.889	99.271	70.943	44.092	36.991	31.309	32.864
Barcelona	1.084.859	1.245.906	1.335.493	1.490.013	1.655.245	1.631.570	1.140.809	1.233.307	1.280.761	1.093.266	1.061.568
Bilbao	291.061	303.350	325.614	334.156	352.416	356.181	274.567	325.234	346.280	365.959	362.461
Cartagena	26.395	20.337	28.857	30.381	36.426	33.591	41.249	45.190	47.857	44.955	53.789
Castellón	31.047	34.487	42.760	68.551	95.208	85.070	63.011	97.892	123.034	150.919	183.578
Ceuta	4.408	5.164	6.505	7.111	8.986	9.950	8.503	6.419	8.570	11.373	13.307
Ferrol-San Cibrao	30	51	102	695	4.647	288	297	389	438	625	535
Gijón	7.318	3.108	4.001	6.108	10.597	19.663	19.262	26.203	26.288	34.338	45.253
Huelva	–	–	–	–	–	–	–	–	1.023	883	1.594
Las Palmas	712.005	790.721	842.089	911.637	893.421	899.993	675.560	746.398	886.381	831.043	677.691
Málaga	1.615	61.982	167.108	322.466	374.243	269.899	169.214	169.352	309.409	206.108	193.017
Marín y Ría de Pontevedra	21.361	20.705	21.210	24.446	29.033	17.963	17.974	28.349	21.481	21.277	16.775
Melilla	12.429	12.243	12.419	14.823	15.471	14.688	17.097	15.092	18.258	22.343	23.503
Motril	–	–	–	29	2	–	489	1.588	2.254	3.487	3.104
Pasaia	–	–	–	–	–	–	–	–	–	–	–
Sta. C. de Tenerife	283.103	290.246	303.171	304.340	314.891	252.675	214.133	215.615	206.126	188.812	180.371
Santander	6.047	100	68	87	256	774	1.064	804	1.196	804	785
Sevilla	66.941	70.618	73.060	75.898	81.828	78.202	76.187	88.303	96.344	92.021	84.133
Tarragona	35.373	10.873	5.751	6.957	25.239	42.276	262.504	159.474	138.711	117.998	92.321
Valencia	1.440.099	1.523.087	1.706.234	1.806.804	2.060.441	2.443.260	2.430.204	2.776.910	2.891.458	2.983.722	2.884.260
Vigo	96.696	114.958	119.300	132.360	141.392	140.891	110.496	124.022	124.870	116.621	122.426
Vilagarcía	–	–	–	150	9	10.468	10.133	393	7.109	15.442	18.654
TOTAL	**6.170.928**	**6.771.514**	**7.399.734**	**8.040.974**	**8.692.638**	**8.784.434**	**7.749.837**	**8.064.439**	**9.085.013**	**9.199.297**	**9.019.894**

4.1. Evolución histórica del tráfico portuario
4.2. Distribución regional del tráfico portuario
4.3. Tráfico portuario en 2013
4.4. Detalle del tráfico portuario de productos petrolíferos
4.5. Detalle del tráfico portuario de graneles sólidos y líquidos
4.6. Detalle del tráfico portuario de mercancía general
4.7. Distribución de la carga seca (graneles sólidos y mercancía general)
4.8. Pesca capturada
4.9. Avituallamiento
4.10. Tráfico portuario total
4.11. Tráfico de contenedores
4.12. Movimiento de buques
4.13. Tráfico portuario de pasajeros
4.14. Números índices
4.15. Series cronológicas
4.15.1. Tráfico portuario total (miles de toneladas)
4.15.2. Tráfico portuario de mercancías en cabotaje y exterior. Embarques más desembarques (miles de toneladas)
4.15.3. Tráfico portuario de mercancías en cabotaje. Embarques más desembarques
4.15.4. Tráfico portuario de mercancías en exterior. Embarques más desembarques
4.15.5. Tráfico portuario de mercancías en exterior. Embarques (miles de toneladas)
4.15.6. Tráfico portuario de mercancías en exterior. Desembarques
4.15.7. Tráfico portuario de mercancías. Graneles líquidos. Embarques más desembarques
4.15.8 Tráfico portuario de mercancías. Graneles sólidos. Embarques más desembarques (miles de toneladas)
4.15.9. Tráfico portuario de mercancías. Mercancía general. Embarques más desembarques
4.15.10. Miles de toneladas movidas en contenedores de 20 pies o mayores
4.15.11. Principales mercancías según su naturaleza. Tráfico Total
4.15.12. Pesca capturada
4.15.13. Avituallamiento
4.15.14. Tráfico interior más transbordos
4.15.15. Número de contenedores

4.15.16. Número de contenedores equivalentes a 20 pies (embarcados más desembarcados) | *T.E.U. containers, loaded plus unloaded (number)*

	2003	2004	2005	2006	2007	2008	2009	2010	2011	2012	2013
A Coruña	8	–	–	1.355	8.476	7.918	7.778	5.623	5.581	4.760	5.163
Alicante	146.477	153.830	159.237	172.729	179.259	150.827	132.059	147.674	154.185	158.274	148.135
Almería	77	104	81	192	65	630	1.425	2.767	4.010	6.134	7.259
Avilés	9.083	9.719	10.851	9.114	8.590	7.615	2.575	–	22	8	2
Bahía de Algeciras	2.517.318	2.937.381	3.179.300	3.256.776	3.420.533	3.327.616	3.043.268	2.816.556	3.602.631	4.114.231	4.349.755
Bahía de Cádiz	150.100	114.529	138.441	155.370	143.662	126.408	106.399	109.187	92.215	96.215	92.332
Baleares	263.892	226.615	191.332	201.382	194.271	176.186	127.935	78.425	67.514	57.907	61.569
Barcelona	1.652.366	1.916.493	2.071.481	2.318.239	2.610.100	2.569.549	1.800.214	1.945.734	2.033.549	1.756.429	1.720.384
Bilbao	448.565	468.959	503.805	523.113	554.558	557.345	443.464	531.456	572.785	610.133	606.827
Cartagena	36.918	28.109	38.089	39.594	47.036	46.755	58.680	64.657	72.320	66.594	80.955
Castellón	33.103	35.041	43.773	71.660	101.929	88.208	67.075	103.956	130.963	160.934	193.969
Ceuta	6.705	8.097	10.084	10.623	13.942	15.488	13.464	9.571	11.450	16.120	19.027
Ferrol-San Cibrao	58	51	126	1.249	8.244	499	401	439	542	915	922
Gijón	10.397	4.441	5.048	7.740	13.849	26.095	27.465	35.571	35.860	48.607	62.546
Huelva	–	–	–	–	–	–	–	–	52	19	3.116
Las Palmas	990.937	1.215.241	1.203.154	1.311.958	1.317.320	1.312.120	1.007.207	1.117.765	1.296.978	1.207.939	1.017.378
Málaga	1.650	91.686	247.548	464.838	542.405	428.623	289.871	298.401	476.997	336.265	296.350
Marín y Ría de Pontevedra	32.808	30.535	32.128	37.423	46.548	29.160	30.590	48.675	37.669	39.978	30.243
Melilla	16.819	17.328	17.150	21.227	22.148	21.688	25.546	22.389	26.912	33.600	35.800
Motril	–	–	–	32	2	–	948	2.867	4.404	6.455	5.982
Pasaia	–	–	–	–	–	–	–	–	–	–	–
Sta. C. de Tenerife	414.373	431.999	457.551	465.729	486.697	397.788	346.254	357.472	349.273	322.100	309.611
Santander	10.007	143	104	134	330	1.435	1.888	1.520	2.140	1.136	1.169
Sevilla	102.854	111.092	115.669	122.611	135.040	130.452	129.736	152.612	164.642	156.193	140.404
Tarragona	57.019	17.214	8.980	12.203	47.136	45.903	221.203	255.407	225.748	188.872	147.246
Valencia	1.992.903	2.145.236	2.409.821	2.612.049	3.042.665	3.602.112	3.653.890	4.206.937	4.327.371	4.469.754	4.327.838
Vigo	165.973	197.269	205.497	226.927	244.065	247.873	193.921	213.123	212.120	198.517	208.556
Vilagarcía	–	–	–	150	9	16.631	16.042	589	12.228	26.664	33.153
TOTAL	**9.060.410**	**10.161.112**	**11.049.250**	**12.044.417**	**13.188.879**	**13.334.924**	**11.749.298**	**12.529.373**	**13.920.161**	**14.084.753**	**13.905.691**

4.1. Evolución histórica del tráfico portuario
4.2. Distribución regional del tráfico portuario
4.3. Tráfico portuario en 2013
4.4. Detalle del tráfico portuario de productos petrolíferos
4.5. Detalle del tráfico portuario de graneles sólidos y líquidos
4.6. Detalle del tráfico portuario de mercancía general
4.7. Distribución de la carga seca (graneles sólidos y mercancía general)
4.8. Pesca capturada
4.9. Avituallamiento
4.10. Tráfico portuario total
4.11. Tráfico de contenedores
4.12. Movimiento de buques
4.13. Tráfico portuario de pasajeros
4.14. Números índices
4.15. Series cronológicas
4.15.1. Tráfico portuario total (miles de toneladas)
4.15.2. Tráfico portuario de mercancías en cabotaje y exterior. Embarques más desembarques (miles de toneladas)
4.15.3. Tráfico portuario de mercancías en cabotaje. Embarques más desembarques
4.15.4. Tráfico portuario de mercancías en exterior. Embarques más desembarques
4.15.5. Tráfico portuario de mercancías en exterior. Embarques (miles de toneladas)
4.15.6. Tráfico portuario de mercancías en exterior. Desembarques
4.15.7. Tráfico portuario de mercancías. Graneles líquidos. Embarques más desembarques
4.15.8 Tráfico portuario de mercancías. Graneles sólidos. Embarques más desembarques (miles de toneladas)
4.15.9. Tráfico portuario de mercancías. Mercancía general. Embarques más desembarques
4.15.10. Miles de toneladas movidas en contenedores de 20 pies o mayores
4.15.11. Principales mercancías según su naturaleza. Tráfico Total
4.15.12. Pesca capturada
4.15.13. Avituallamiento
4.15.14. Tráfico interior más transbordos
4.15.15. Número de contenedores de 20 pies o mayores

4.15.17. Buques mercantes entrados en puerto. Número, G.T. | *Merchant ships that entered within the year. Number, G.T.*

	2004		2005		2006		2007		2008	
	Nº	G.T.	Nº	G.T.	Nº	G.T.	Nº	G.T.	Nº	G.T.
A Coruña	1.335	11.812	1.378	12.282	1.267	11.962	1.377	13.246	1.303	14.012
Alicante	1.153	11.333	1.338	14.764	1.431	15.030	1.418	15.336	1.175	14.815
Almería	2.561	33.105	2.343	29.809	2.345	29.740	2.481	32.762	2.419	32.891
Avilés	981	5.040	914	4.901	1.008	6.086	992	5.702	914	5.372
Bahía de Algeciras	21.253	207.144	22.154	213.186	22.293	238.451	26.297	262.044	24.535	263.687
Bahía de Cádiz	1.698	21.725	1.707	22.321	1.735	24.004	1.799	24.088	1.709	24.974
Baleares	9.548	105.454	10.343	120.901	11.376	128.472	11.469	143.874	9.620	137.724
Barcelona	8.610	172.817	8.853	191.801	9.533	216.239	9.942	240.386	9.582	258.341
Bilbao	3.710	41.464	3.572	44.827	3.683	49.791	3.595	47.075	3.585	48.822
Cartagena	1.487	26.223	1.690	29.393	1.648	27.815	1.502	26.690	1.330	28.310
Castellón	1.039	9.544	1.177	11.431	1.308	12.519	1.452	13.314	1.393	14.329
Ceuta	8.286	47.811	8.506	48.045	10.190	59.251	14.173	75.832	12.788	69.030
Ferrol-San Cibrao	951	8.536	1.063	9.605	1.117	10.522	1.265	12.190	1.260	14.989
Gijón	806	13.435	1.017	14.988	1.009	13.971	1.080	14.197	1.176	15.399
Huelva	1.698	18.762	1.645	21.281	1.658	22.226	1.813	22.416	1.784	23.579
Las Palmas	10.891	121.512	10.205	129.942	9.544	134.971	9.982	146.201	9.727	157.260
Málaga	1.539	21.186	1.669	27.652	1.786	32.660	1.965	39.841	1.821	39.359
Marín y Ría de Pontevedra	985	2.565	610	2.640	634	2.772	547	3.226	476	2.823
Melilla	1.032	9.324	1.077	9.532	1.163	11.373	1.340	15.446	1.245	14.911
Motril	527	3.490	514	4.088	471	4.015	431	3.813	376	3.303
Pasaia	1.648	8.112	1.600	8.360	1.547	8.196	1.453	7.978	1.320	7.527
Sta. C. de Tenerife	19.349	147.192	18.786	144.339	17.628	149.341	18.050	174.457	17.199	182.485
Santander	1.566	21.479	1.629	22.758	1.541	22.693	1.506	24.494	1.376	20.680
Sevilla	1.312	4.877	1.441	5.379	1.471	5.393	1.296	5.252	1.277	5.434
Tarragona	2.602	35.306	2.784	39.859	2.729	39.938	2.968	43.147	2.707	37.480
Valencia	6.759	105.306	6.601	112.703	7.045	131.559	7.287	154.111	6.988	163.522
Vigo	2.309	27.763	2.194	30.687	2.308	32.527	2.427	35.179	2.341	37.737
Vilagarcía	348	1.785	339	1.866	351	2.023	304	2.084	287	2.049
TOTAL	**115.983**	**1.244.102**	**117.149**	**1.329.340**	**119.819**	**1.443.538**	**130.211**	**1.604.381**	**121.713**	**1.640.842**

	2009		2010		2011		2012		2013	
	Nº	G.T.	Nº	G.T.	Nº	G.T.	Nº	G.T.	Nº	G.T.
A Coruña	1.231	12.898	1.260	13.653	1.222	15.401	1.258	17.658	1.161	17.556
Alicante	935	14.095	907	12.131	890	12.865	939	12.256	884	10.941
Almería	1.999	27.596	1.892	25.223	1.611	24.734	1.401	21.326	1.328	19.943
Avilés	700	4.345	861	4.673	861	5.364	833	5.473	832	5.538
Bahía de Algeciras	24.852	274.918	29.368	296.009	28.604	329.892	25.957	341.512	25.454	357.665
Bahía de Cádiz	1.644	25.366	1.484	26.562	1.497	28.518	1.229	25.200	1.110	26.538
Baleares	7.855	134.292	7.981	153.501	29.011	168.814	27.540	139.405	28.316	133.634
Barcelona	8.417	245.193	8.182	256.182	7.996	265.562	7.768	261.638	7.746	260.661
Bilbao	3.042	42.781	3.240	43.254	2.990	41.669	2.808	40.586	2.789	38.964
Cartagena	1.387	26.007	1.423	26.961	1.434	28.490	1.725	34.385	1.766	35.835
Castellón	1.231	13.151	1.385	15.459	1.450	16.412	1.383	16.704	1.384	18.080
Ceuta	12.287	63.299	12.426	64.606	13.007	65.974	12.940	67.708	11.461	59.233
Ferrol-San Cibrao	1.088	14.483	1.118	13.721	1.037	14.260	1.074	16.267	1.097	16.782
Gijón	997	11.909	1.050	14.254	1.065	17.735	1.128	19.091	1.251	20.504
Huelva	1.547	20.619	1.861	25.085	1.981	29.127	2.067	31.408	1.919	28.912
Las Palmas	9.679	164.190	10.027	182.483	10.977	215.923	11.040	224.955	10.418	203.040
Málaga	1.714	37.073	1.764	42.653	2.020	49.439	1.816	46.551	1.544	35.764

(embarcados más desembarcados)
4.15.16. Número de contenedores equivalentes a 20 pies (embarcados más desembarcados)
4.15.17. Buques mercantes entrados en puerto. Número, G.T.
4.15.18. Tráfico de pasajeros (cabotaje y exterior). Embarcados más desembarcados
4.16. Gráficos

	2009		2010		2011		2012		2013	
	Nº	G.T.	Nº	G.T.	Nº	G.T.	Nº	G.T.	Nº	G.T.
Marín y Ría de Pontevedra	542	3.720	584	3.776	591	3.611	591	5.296	504	3.866
Melilla	1.244	14.749	1.235	14.667	1.357	18.752	1.551	26.868	1.507	26.995
Motril	328	2.720	342	2.985	550	5.984	817	12.550	928	16.592
Pasaia	943	5.875	1.086	6.529	963	6.240	895	5.706	879	6.024
Sta. C. de Tenerife	15.479	182.979	17.007	206.031	14.682	208.750	12.734	196.798	12.088	185.298
Santander	1.241	16.611	1.395	21.274	1.400	20.869	1.293	19.920	1.334	21.582
Sevilla	1.243	5.504	1.181	5.319	1.209	5.686	1.122	5.331	1.065	5.337
Tarragona	3.012	43.183	3.159	45.270	2.939	42.880	2.869	41.508	2.452	36.548
Valencia	6.806	177.482	7.043	190.423	6.916	201.278	6.935	206.817	7.160	213.005
Vigo	1.995	32.597	1.979	33.044	1.898	33.243	1.604	32.240	1.551	28.842
Vilagarcía	279	1.704	210	1.212	225	1.414	265	1.733	242	1.632
TOTAL	**113.717**	**1.619.337**	**121.450**	**1.746.938**	**140.383**	**1.878.887**	**133.582**	**1.876.889**	**130.170**	**1.835.312**

4.1. Evolución histórica del tráfico portuario
4.2. Distribución regional del tráfico portuario
4.3. Tráfico portuario en 2013
4.4. Detalle del tráfico portuario de productos petrolíferos
4.5. Detalle del tráfico portuario de graneles sólidos y líquidos
4.6. Detalle del tráfico portuario de mercancía general
4.7. Distribución de la carga seca (graneles sólidos y mercancía general)
4.8. Pesca capturada
4.9. Avituallamiento
4.10. Tráfico portuario total
4.11. Tráfico de contenedores
4.12. Movimiento de buques
4.13. Tráfico portuario de pasajeros
4.14. Números índices
4.15. Series cronológicas
4.15.1. Tráfico portuario total (miles de toneladas)
4.15.2. Tráfico portuario de mercancías en cabotaje y exterior. Embarques más desembarques (miles de toneladas)
4.15.3. Tráfico portuario de mercancías en cabotaje. Embarques más desembarques
4.15.4. Tráfico portuario de mercancías en exterior. Embarques más desembarques
4.15.5. Tráfico portuario de mercancías en exterior. Embarques (miles de toneladas)
4.15.6. Tráfico portuario de mercancías en exterior. Desembarques
4.15.7. Tráfico portuario de mercancías. Graneles líquidos. Embarques más desembarques
4.15.8 Tráfico portuario de mercancías. Graneles sólidos. Embarques más desembarques (miles de toneladas)
4.15.9. Tráfico portuario de mercancías. Mercancía general. Embarques más desembarques
4.15.10. Miles de toneladas movidas en contenedores de 20 pies o mayores
4.15.11. Principales mercancías según su naturaleza. Tráfico Total
4.15.12. Pesca capturada
4.15.13. Avituallamiento
4.15.14. Tráfico interior más transbordos
4.15.15. Número de contenedores de 20 pies o mayores

4.15.18. Tráfico de pasajeros (cabotaje y exterior). Embarcados más desembarcados (miles) | *Passengers (domestic and foreign). Loaded and unloaded (thousand)*

	2003	2004	2005	2006	2007	2008	2009	2010	2011	2012	2013
A Coruña	43	43	34	40	50	65	54	71	129	141	157
Alicante	245	264	285	363	370	350	324	308	334	297	244
Almería	1.094	1.125	1.122	1.084	1.115	1.163	1.183	995	927	725	691
Avilés	–	–	–	–	–	–	–	–	–	2	1
Bahía de Algeciras	4.550	4.624	4.828	5.166	5.225	5.066	4.848	4.730	4.446	4.794	5.174
Bahía de Cádiz	171	190	153	197	222	254	259	356	398	358	398
Baleares	2.392	4.592	5.060	5.469	5.794	5.416	5.081	5.458	5.646	5.158	5.822
Barcelona	1.870	1.968	2.208	2.539	2.880	3.237	3.202	3.444	3.835	3.423	3.628
Bilbao	112	145	178	185	173	180	166	165	152	143	142
Cartagena	12	18	29	29	40	35	68	104	88	84	134
Castellón	–	–	–	–	–	–	–	1	1	1	2
Ceuta	2.195	2.164	2.155	2.408	2.604	2.480	2.153	1.927	1.863	1.893	1.883
Ferrol-San Cibrao	–	–	1	3	3	4	2	1	9	7	11
Gijón	1	4	1	1	2	6	5	11	57	61	67
Huelva	–	–	1	–	1	14	1	–	30	34	32
Las Palmas	1.120	1.110	953	781	908	1.276	1.405	1.534	1.677	1.941	2.216
Málaga	447	465	470	500	612	643	791	985	942	901	663
Marín y Ría de Pontevedra	–	–	–	–	–	–	–	–	–	–	–
Melilla	353	364	398	443	519	537	591	633	643	811	784
Motril	12	8	16	3	5	3	3	2	76	289	355
Pasaia	–	–	–	–	–	–	–	–	–	1	–
Sta. C. de Tenerife	5.011	4.941	4.561	4.638	4.954	4.627	4.347	4.654	4.930	4.597	5.173
Santander	119	138	163	154	161	170	165	247	219	194	210
Sevilla	4	3	12	14	16	18	21	12	16	16	20
Tarragona	1	5	12	1	5	3	2	3	1	–	1
Valencia	316	363	336	345	475	436	432	504	716	779	821
Vigo	72	94	132	129	150	216	223	234	254	240	172
Vilagarcía	7	8	4	7	5	5	4	4	3	2	2
TOTAL	**20.146**	**22.636**	**23.110**	**24.501**	**26.288**	**26.203**	**25.328**	**26.385**	**27.391**	**26.890**	**28.800**

4.1. Evolución histórica del tráfico portuario
4.2. Distribución regional del tráfico portuario
4.3. Tráfico portuario en 2013
4.4. Detalle del tráfico portuario de productos petrolíferos
4.5. Detalle del tráfico portuario de graneles sólidos y líquidos
4.6. Detalle del tráfico portuario de mercancía general
4.7. Distribución de la carga seca (graneles sólidos y mercancía general)
4.8. Pesca capturada
4.9. Avituallamiento
4.10. Tráfico portuario total
4.11. Tráfico de contenedores
4.12. Movimiento de buques
4.13. Tráfico portuario de pasajeros
4.14. Números índices
4.15. Series cronológicas
4.16. Gráficas

4.16. Gráficos | *Graphics*

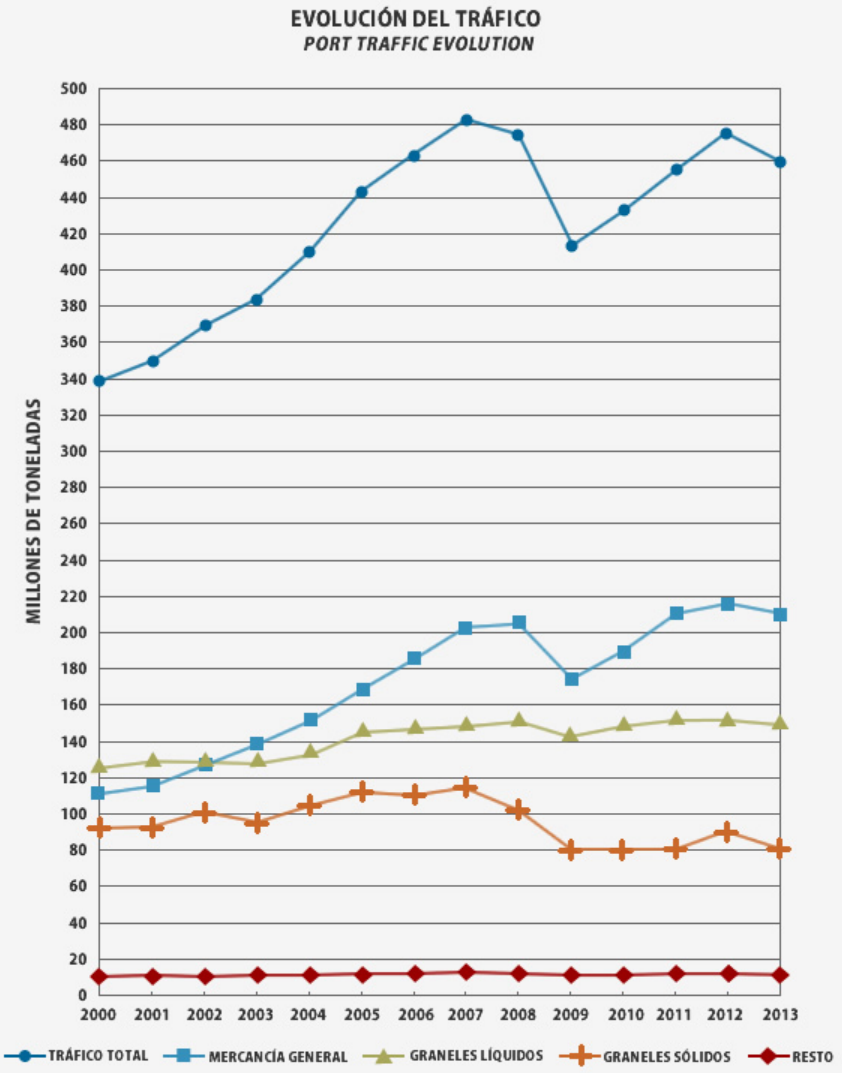

EVOLUCIÓN DEL TRÁFICO PORTUARIO POR TIPO DE NAVEGACIÓN

PORT TRAFFIC EVOLUTION BY NAVIGATION TYPES

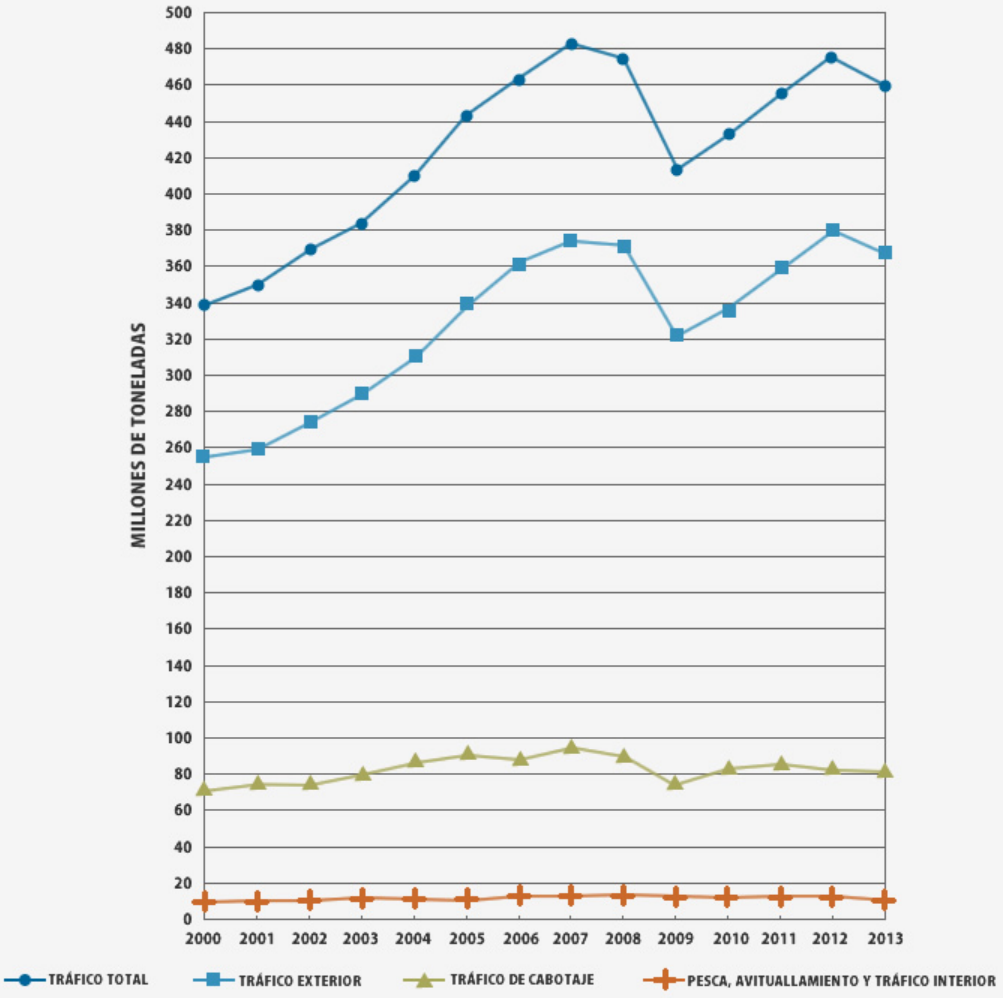

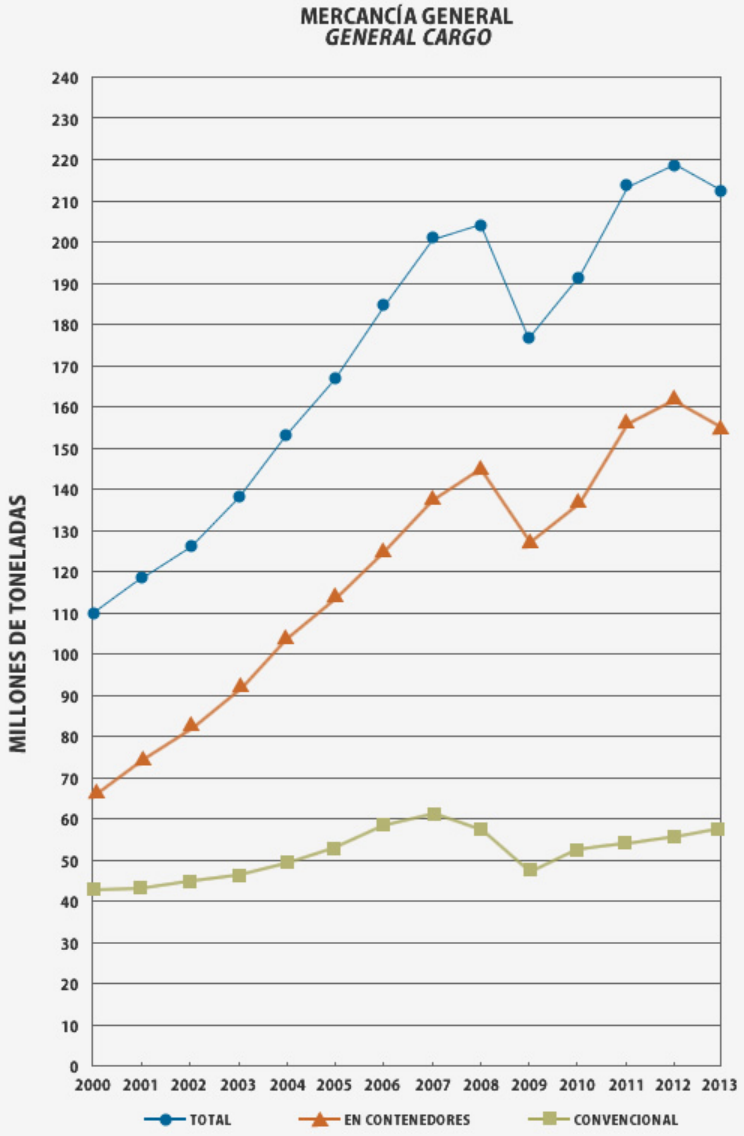
MERCANCÍA GENERAL
GENERAL CARGO
MILLONES DE TONELADAS
240
230
220
210
200
190
180
170
160
150
140
130
120
110
100
90
80
70
60
50
40
30
20
10
0
2000
2001
2002
2003
2004
2005
2006
2007
2008
2009
2010
2011
2012
2013
TOTAL
EN CONTENEDORES
CONVENCIONAL

PASAJEROS EN RÉGIMEN DE TRANSPORTE Y DE CRUCERO
CRUISE AND NON-CRUISE PASSENGERS

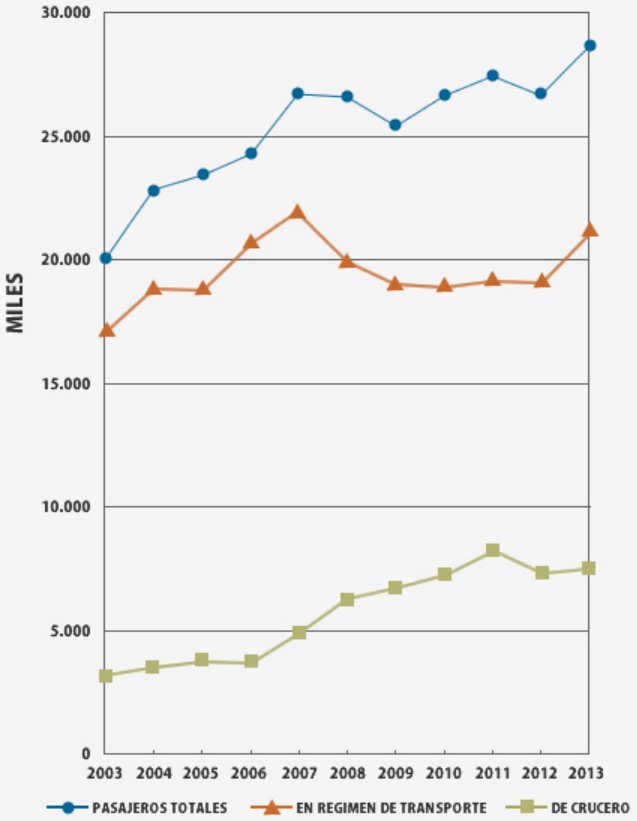

BUQUES

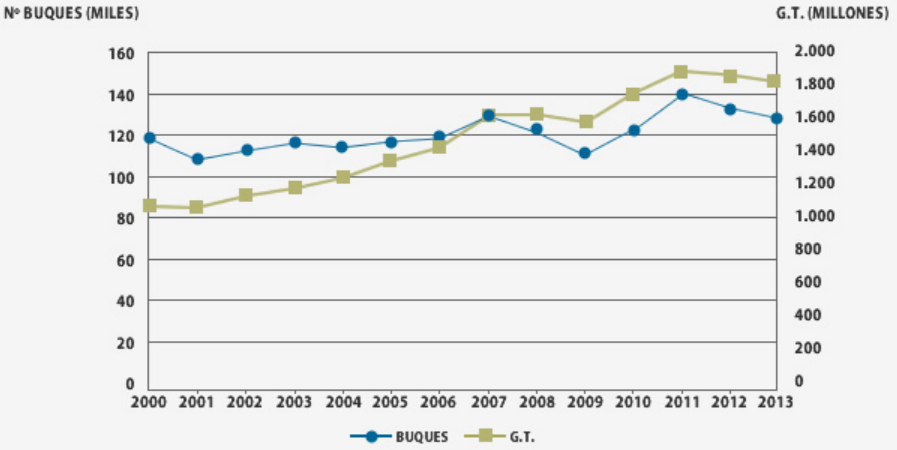

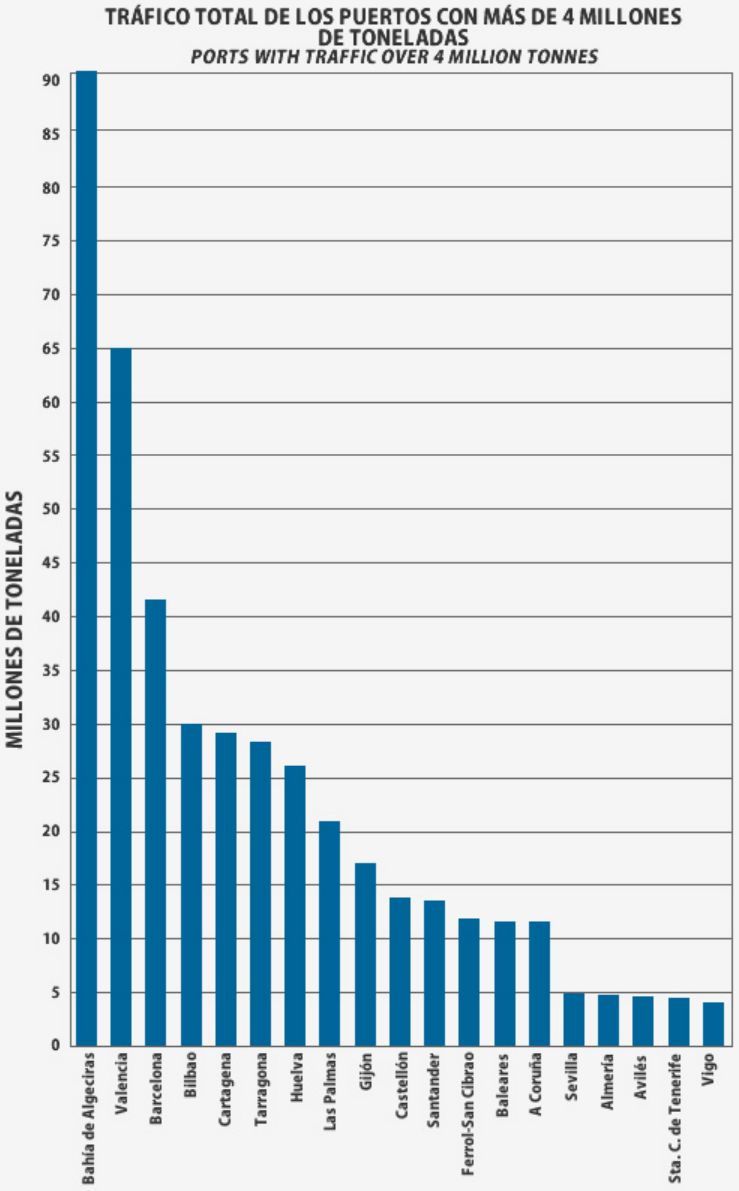
TRÁFICO TOTAL DE LOS PUERTOS CON MÁS DE 4 MILLONES DE TONELADAS
PORTS WITH TRAFFIC OVER 4 MILLION TONNES
MILLONES DE TONELADAS
0
5
10
15
20
25
30
35
40
45
50
55
60
65
70
75
80
85
90
Bahía de Algeciras
Valencia
Barcelona
Bilbao
Cartagena
Tarragona
Huelva
Las Palmas
Gijón
Castellón
Santander
Ferrol-San Cibrao
Baleares
A Coruña
Sevilla
Almería
Avilés
Sta. C. de Tenerife
Vigo

PRINCIPALES MERCANCÍAS SEGÚN SU NATURALEZA
MAIN GOODS BY TYPES

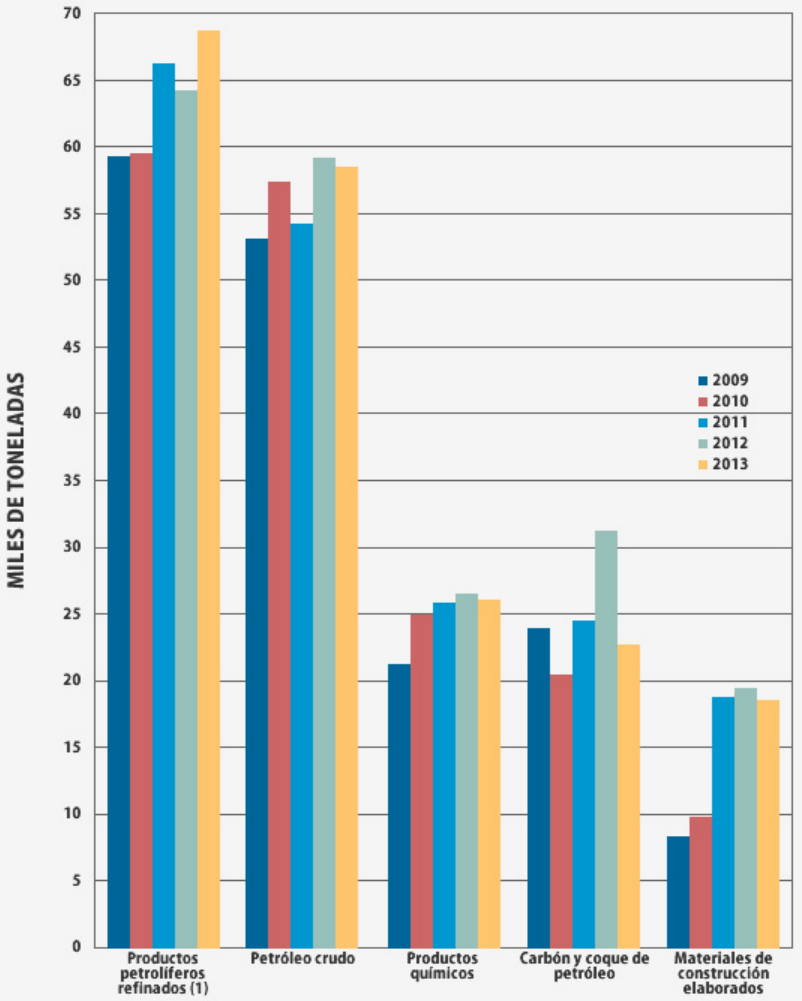

(1) Incluyen fuel oil, gas oil, gasolina, asfalto, otros productos petrolíferos y gases energéticos del petróleo.
Fuel oil, gas oil, petrol, asphalt, other petroleum products and energetic petroleum gases included.

VARIACIONES ESTRUCTURALES DEL SISTEMA PORTUARIO ESPAÑOL

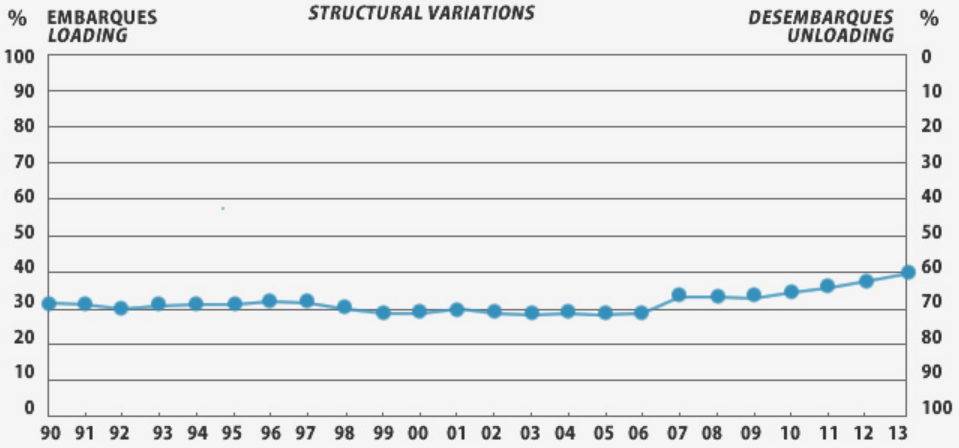

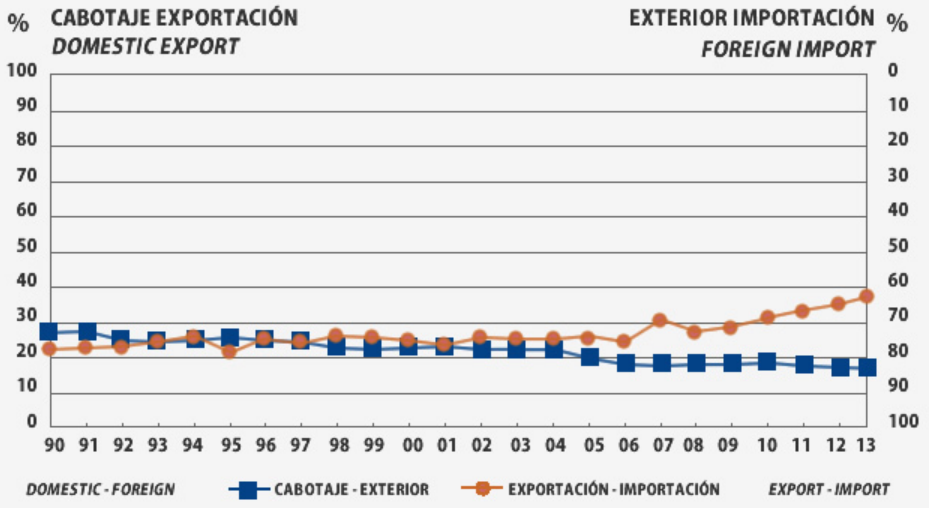
% CABOTAJE EXPORTACIÓN
DOMESTIC EXPORT
EXTERIOR IMPORTACIÓN %
FOREIGN IMPORT
100 90 80 70 60 50 40 30 20 10 0
0 10 20 30 40 50 60 70 80 90 100
90 91 92 93 94 95 96 97 98 99 00 01 02 03 04 05 06 07 08 09 10 11 12 13
DOMESTIC - FOREIGN
CABOTAJE - EXTERIOR
EXPORTACIÓN - IMPORTACIÓN
EXPORT - IMPORT

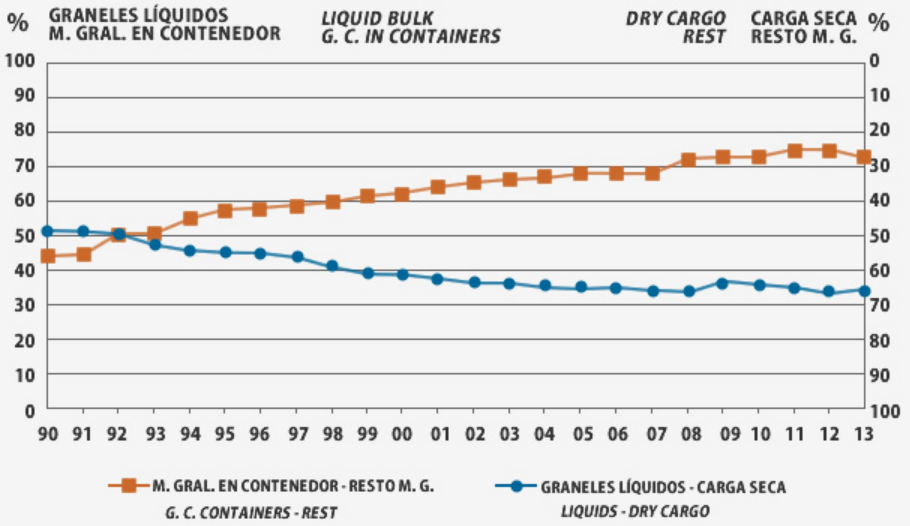
% GRANELES LÍQUIDOS
M. GRAL. EN CONTENEDOR
LIQUID BULK
G. C. IN CONTAINERS
DRY CARGO
REST
CARGA SECA
RESTO M. G. %
100 90 80 70 60 50 40 30 20 10 0
0 10 20 30 40 50 60 70 80 90 100
90 91 92 93 94 95 96 97 98 99 00 01 02 03 04 05 06 07 08 09 10 11 12 13
M. GRAL. EN CONTENEDOR - RESTO M. G.
G. C. CONTAINERS - REST
GRANELES LÍQUIDOS - CARGA SECA
LIQUIDS - DRY CARGO

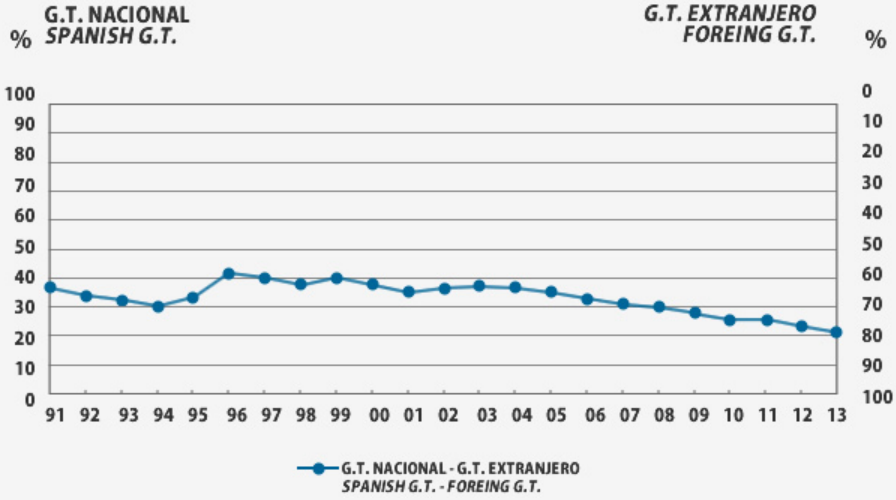
G.T. NACIONAL
% SPANISH G.T.
G.T. EXTRANJERO
FOREING G.T.
%
100 90 80 70 60 50 40 30 20 10 0
0 10 20 30 40 50 60 70 80 90 100
91 92 93 94 95 96 97 98 99 00 01 02 03 04 05 06 07 08 09 10 11 12 13
G.T. NACIONAL - G.T. EXTRANJERO
SPANISH G.T. - FOREING G.T.

TRÁFICO EXTERIOR. PAÍSES DE ORIGEN Y DESTINO (INCLUYE TRÁNSITO)

GOODS, FOREIGN TRAFFIC. DISTRIBUTION BY COUNTRY (TRANSIT INCLUDED)

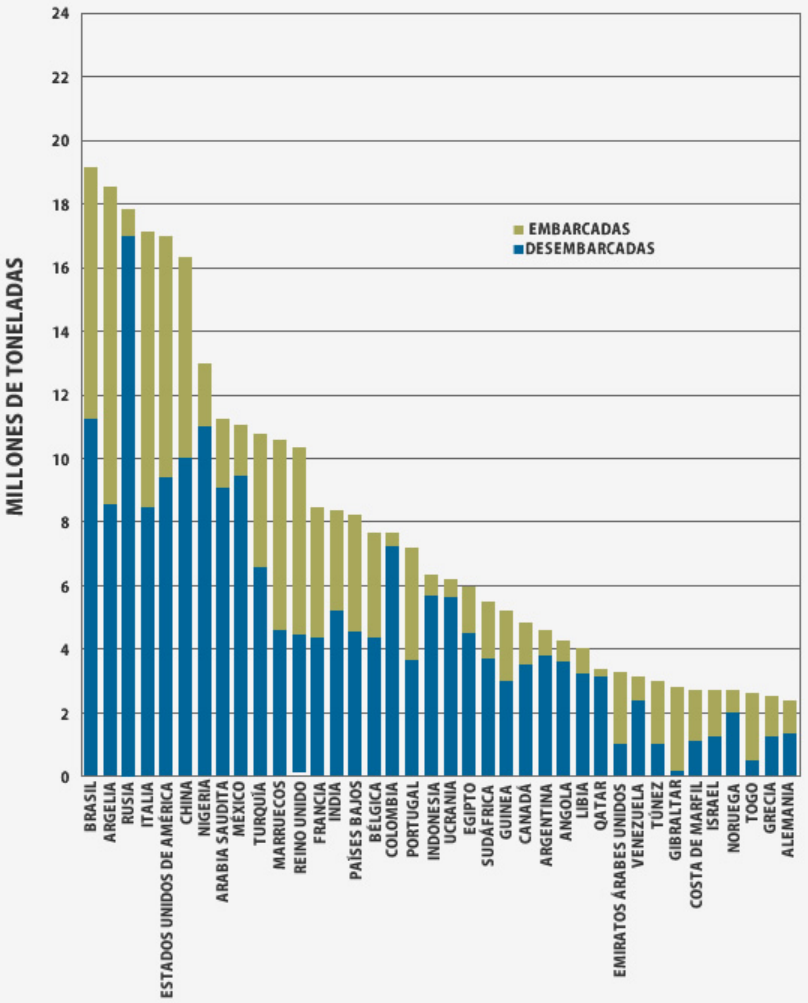

TRÁFICO EXTERIOR. PAÍSES DE ORIGEN Y DESTINO. DESEMBARCADAS (INCLUYE TRÁNSITO)

GOODS, FOREIGN TRAFFIC. DISTRIBUTION BY COUNTRY. UNLOADED (TRANSIT INCLUDED)

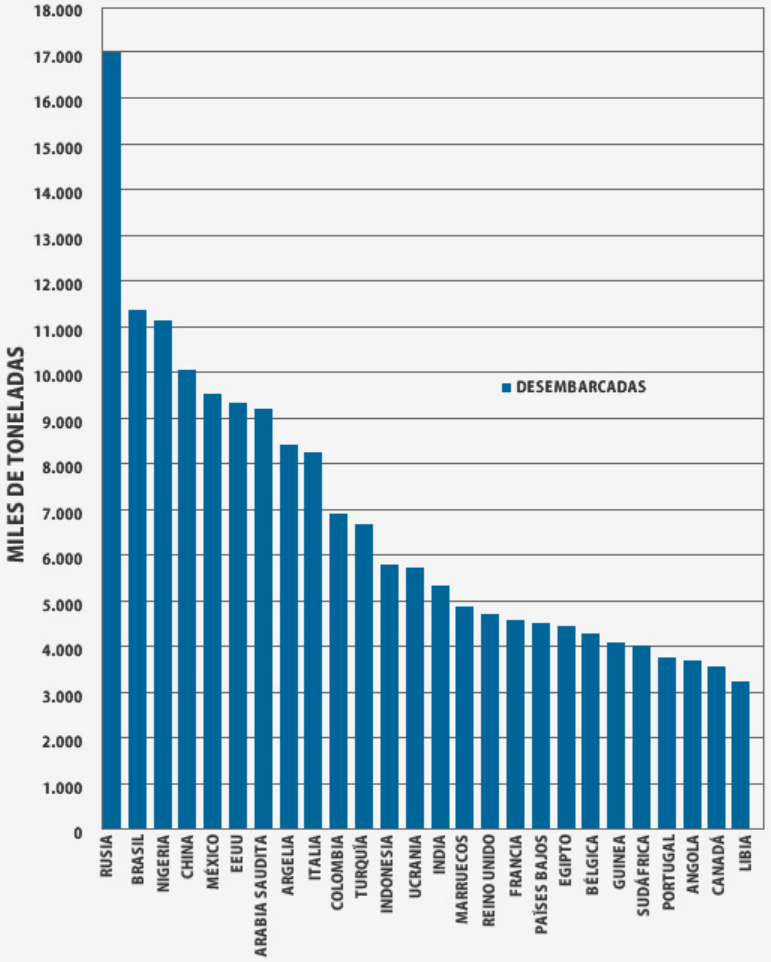

TRÁFICO EXTERIOR. PAÍSES DE ORIGEN Y DESTINO. EMBARCADAS (INCLUYE TRÁNSITO)

GOODS, FOREIGN TRAFFIC. DISTRIBUTION BY COUNTRY. LOADED (TRANSIT INCLUDED)

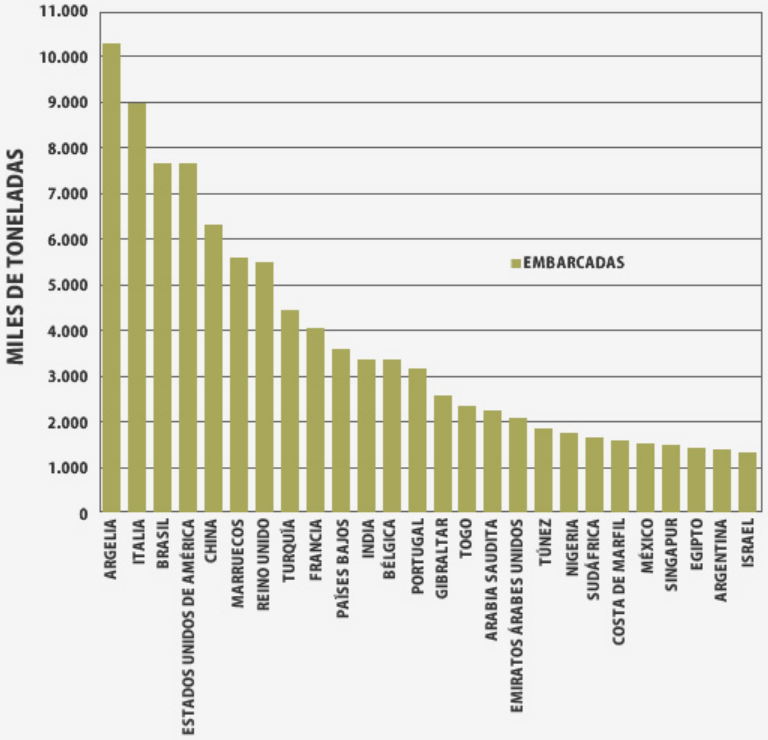

TRANSPORTE INTERNACIONAL DE MERCANCÍAS

IMPORTACIÓN - *TOTAL IMPORTS*

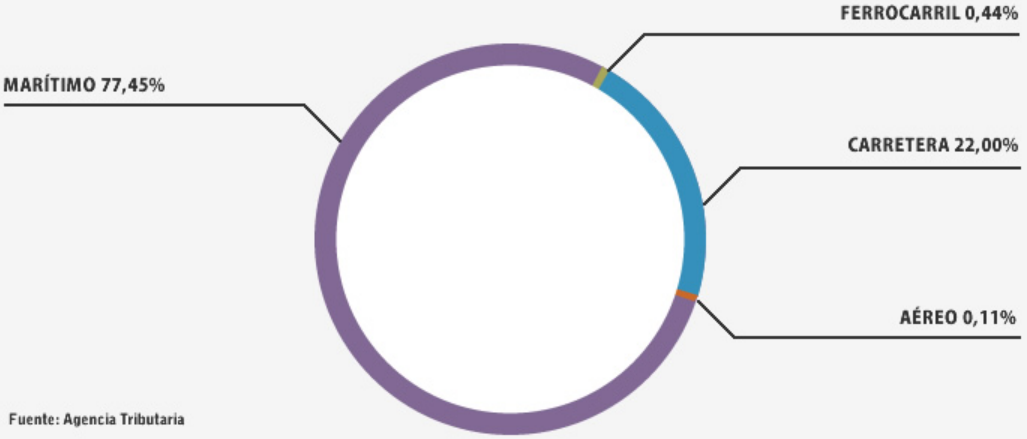

Fuente: Agencia Tributaria

EXPORTACIÓN - *TOTAL EXPORTS*

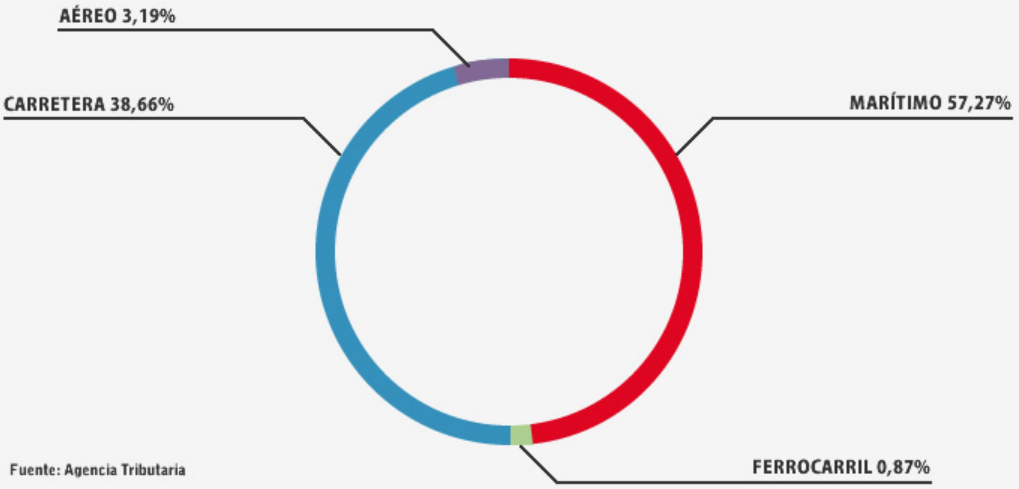

Fuente: Agencia Tributaria

Puertos del Estado

GOBIERNO DE ESPAÑA MINISTERIO DE FOMENTO

5.1. Inversiones 2013
5.1.1. Inversiones por Autoridades Portuarias
5.1.2. Inversiones por objetivos
5.1.3. Relación de obras en curso, con presupuesto superior a 6 millones de euros
5.1.4. Características principales de las obras en curso, con presupuesto superior a 6 millones de euros
5.2. Evolución de las inversiones

5.1. Inversiones 2013 | *Investments 2013*

El Sistema Portuario de Titularidad Estatal ha alcanzado en 2013 un volumen de inversión de **465,9** millones de euros (en devengos), centrándose fundamentalmente en la modernización de infraestructuras y aumento de la capacidad portuaria, seguida de las actuaciones en actividades logísticas, equipamiento e instalaciones.

The State-owned port system has reached in 2013 a volume of investment of **465.9** million euros (in accrual basis), mainly focused in modernisation of infrastructure and port capacity building, followed by investment in logistic activities, equipment and facilities.

Del total de adquisiciones de inmovilizado en el ejercicio 2013, corresponden **357,21** millones de euros a inmovilizado material, **9,3** millones de euros a inmovilizado intangible y **99,4** millones de euros a inmovilizado financiero.

Of the total acquisition of fixed assets in exercise 2013, **357.21** million euros correspond to tangible assets, **9.3** million euros to intangible assets and **99.4** million euros to financial assets.

La cifra global invertida se clasifica por su finalidad como:

The invested overall figure is classified by its purpose as follows:

	%
Infraestructura y capacidad portuaria / *Infrastructure and port capacity*	40,4%
Actividades logísticas, equipamiento e instalaciones / *Logistics activities, equipment and facilities*	17,9%
Puerto ciudad y medio ambiente / *Port-City and environment*	1,7%
Instalaciones de pesca / *Fishery facilities*	1,6%
Pasajeros / *Passengers*	6,8%
Otros / *Other assets*	31,6%
TOTAL / *TOTAL*	**100%**

Dentro del apartado Otros se engloba la inversión financiera, suponiendo un 67,3 % del apartado.

The financial investment is included under the item 'Other assets', amounting for 67,3 % of the total.

5.1. Inversiones 2013
5.1.1. Inversiones por Autoridades Portuarias
5.1.2. Inversiones por objetivos
5.1.3. Relación de obras en curso, con presupuesto superior a 6 millones de euros
5.1.4. Características principales de las obras en curso, con presupuesto superior a 6 millones de euros
5.2. Evolución de las inversiones

5.1.1. Inversiones por Autoridades Portuarias (miles de euros) | *Investments by Port Authorities (thousand euros)*

	INVERSIÓN REALIZADA EN 2013 *EXECUTED INVESTMENT 2013*			
	MATERIAL *TANGIBLE*	INTANGIBLE *INTANGIBLE*	FINANCIERA *FINANCIAL*	TOTAL *TOTAL*
A Coruña	14.747	105	896	15.747
Alicante	2.044	53	1.409	3.506
Almería	1.280	36	1.070	2.387
Avilés	8.484	56	1.508	10.048
Bahía de Algeciras	25.097	93	809	25.998
Bahía de Cádiz	20.936	244	102	21.282
Baleares	20.044	60	230	20.334
Barcelona	79.491	4.214	1.399	85.104
Bilbao	32.680	–	142	32.822
Cartagena	10.960	331	5.674	16.965
Castellón	3.222	–	1.523	4.746
Ceuta	929	35	164	1.128
Ferrol-San Cibrao	4.008	22	1.194	5.225
Gijón	1.487	157	5.664	7.307
Huelva	8.642	27	43.664	52.333
Las Palmas	12.713	243	420	13.376
Málaga	3.393	30	37	3.459
Marín y Ría de Pontevedra	1.198	14	16	1.228
Melilla	4.386	105	0	4.491
Motril	1.186	26	68	1.280
Pasaia	5.832	196	–	6.027
Sta. C. de Tenerife	19.600	634	51	20.285
Santander	1.563	55	28.164	29.782
Sevilla	1.132	11	54	1.197
Tarragona	24.902	592	273	25.767
Valencia	24.074	1.033	140	25.247
Vigo	17.717	44	1.988	19.749
Vilagarcía	4.675	49	8	4.732
Puertos del Estado	785	846	13.757	15.387
Ajustes de consolidación	–	–	-11.000	-11.000
TOTAL	**357.208**	**9.309**	**99.424**	**465.941**

5.1. Inversiones 2013
5.1.1. Inversiones por Autoridades Portuarias
5.1.2. Inversiones por objetivos
5.1.3. Relación de obras en curso, con presupuesto superior a 6 millones de euros
5.1.4. Características principales de las obras en curso, con presupuesto superior a 6 millones de euros
5.2. Evolución de las inversiones

5.1.2. Inversiones por objetivos (millones de euros) | *Investments by objectives (million euros)*

	Infraestructura y capacidad portuaria	Actividades logísticas e intermodalidad	Equipamiento e instalaciones	Puerto Ciudad	Actuaciones medio ambientales	Señalización marítima y seguridad	Pesca	Deportivo	Pasajeros	Otros	TOTAL
	1	2	3	4	5	6	7	8	9	–	
	Infrastructure and port capacity	*Logistic activities and intermodality*	*Port equip and installations*	*City-Port relation*	*Environmental actions*	*Aids to navigation*	*Fishing*	*Sport*	*Passengers*	*Other*	*TOTAL*
A Coruña	11,88	-	0,11	1,13	0,08	0,25	0,01	-	-	2,28	15,75
Alicante	1,57	-	-	-	-	-	-	-	0,23	1,71	3,51
Almería	0,60	-	-	-	-	0,21	-	-	-	1,58	2,39
Avilés	7,66	-	-	-	0,10	0,10	-	-	-	2,18	10,05
Bahía de Algeciras	12,39	6,38	2,76	1,15	-	0,48	-	1,82	0,17	0,86	26,00
Bahía de Cádiz	19,05	0,16	0,23	0,04	-	0,03	-	-	0,59	1,18	21,28
Baleares	6,53	0,21	2,95	-	-	0,01	-	-	6,60	4,03	20,33
Barcelona	44,59	25,34	3,28	0,05	0,14	0,93	0,04	-	-	10,75	85,10
Bilbao	14,24	1,81	-	-	-	-	-	-	9,47	7,30	32,82
Cartagena	3,90	3,49	0,74	0,13	0,14	0,45	-	-	0,12	8,00	16,97
Castellón	0,29	0,10	1,66	-	-	0,06	-	-	-	2,64	4,75
Ceuta	0,14	0,11	0,21	0,01	-	0,15	-	0,04	0,05	0,42	1,13
Ferrol-San Cibrao	0,81	1,96	0,41	0,45	0,02	0,17	0,03	-	-	1,36	5,22
Gijón	-0,03	-	-	-	-	0,01	-	-	-	7,32	7,31
Huelva	2,57	2,50	0,99	1,79	-	-	-	-	-	44,48	52,33
Las Palmas	5,82	0,41	1,75	0,13	-	1,42	-	-	0,28	3,56	13,38
Málaga	2,12	-	0,12	0,31	-	0,13	0,07	-	-	0,70	3,46
Marín y Ría de Pontevedra	0,56	0,06	-	-	0,05	0,18	0,07	-	-	0,32	1,23
Melilla	2,35	0,04	0,35	-	-	0,06	0,34	0,45	0,30	0,61	4,49
Motril	0,36	-	-	-	-	0,06	-	-	-	0,86	1,28
Pasaia	0,03	0,20	0,27	-	0,04	-	5,40	-	-	0,09	6,03
Sta. C. de Tenerife	14,89	-	0,76	0,04	0,51	0,20	0,85	0,02	0,14	2,87	20,28
Santander	0,27	-	0,26	0,71	-	0,09	-	-	-	28,45	29,78
Sevilla	0,05	-	0,01	-	0,15	0,06	-	-	0,30	0,63	1,20
Tarragona	15,64	2,37	1,90	0,18	-	3,46	0,18	-	-	2,03	25,77
Valencia	4,12	2,00	1,34	-	0,23	0,09	-	-	13,55	3,92	25,25
Vigo	14,61	0,14	1,89	0,14	-	0,08	0,41	-	-	2,50	19,75
Vilagarcía	1,07	2,95	-	-	-	-	-	-	-	0,71	4,73
Puertos del Estado	-	-	-	-	-	-	-	-	-	4,39	4,39
Ajustes consolidación	-	-	-	-	-	-	-	-	-	-	0,00
TOTAL	**188,08**	**50,22**	**22,00**	**6,25**	**1,44**	**8,71**	**7,39**	**2,32**	**31,80**	**147,73**	**465,94**

DISTRIBUCIÓN POR OBJETIVOS

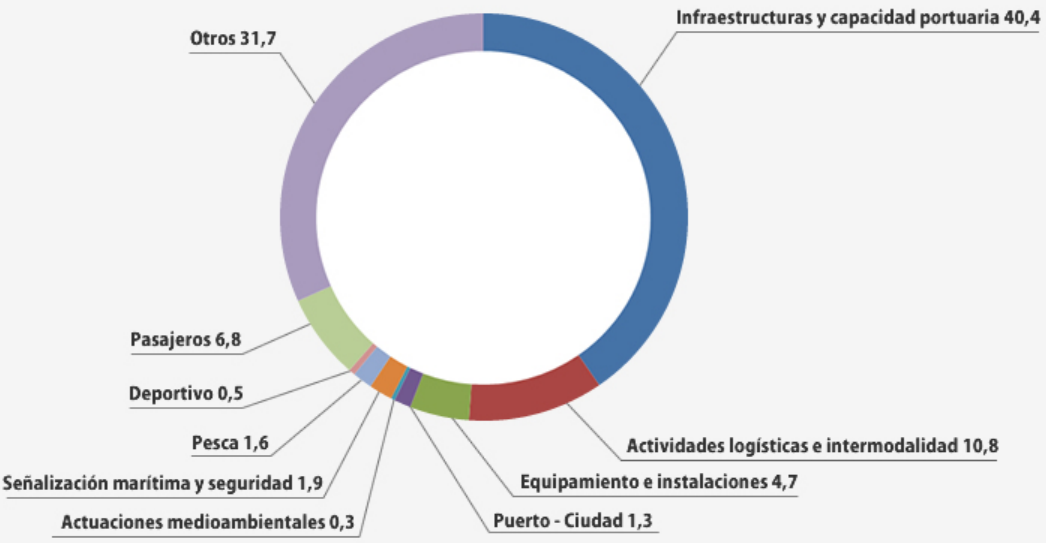

Puertos del Estado

GOBIERNO DE ESPAÑA MINISTERIO DE FOMENTO

5.1. Inversiones 2013
5.1.1. Inversiones por Autoridades Portuarias
5.1.2. Inversiones por objetivos
5.1.3. Relación de obras en curso, con presupuesto superior a 6 millones de euros
5.1.4. Características principales de las obras en curso, con presupuesto superior a 6 millones de euros
5.2. Evolución de las inversiones

5.1.3. Relación de obras en curso, con presupuesto superior a 6 millones de euros (millones de euros) | *List of constructions in course with a budget over 6 million euros (million euros)*

	TITULO DEL PROYECTO *PROJECT TITLE*	Presupuesto total (*) *Budget*	Certificado al 31-12-2012 *Certified to 31-12-2012*	Certificado en 2013 *Certified In 2013*	Total *Total*	Pendiente de ejecutar *Rest*
A Coruña	Vial subterráneo en la dársena de La Marina	10,9	0,0	0,1	0,1	10,8
	Galería para tuberías y canal de desagüe en las Nuevas Instalaciones Portuarias en Punta Langosteira	19,9	0,0	0,2	0,2	19,7
	Protección de la toma GNF y mejora de la utilización de las infraestructuras en Punta Langosteira	17,5	6,3	11,2	17,5	0,0
Almería	Nuevo dique de Poniente (1ª Fase)	14,7	0,0	0,6	0,6	14,1
Avilés	Desarrollo portuario en la margen derecha. Fase II - muelle de 495 m. Explanada posterior y dragado	33,4	21,8	7,7	29,4	4,0
Bahía de Algeciras	Desarrollo exterior de Isla Verde, 3ª fases 5ª actuación: Ampliación de explanada	31,9	26,8	5,1	31,9	0,0
Bahía de Cádiz	Nueva terminal de Contenedores de Cádiz. Fase I	78,9	24,8	18,6	43,3	35,6
Barcelona	Mejora del dique Este. Fase 4	26,0	7,9	17,1	25,1	0,9
Bilbao	Conexión ferroviaria y playa de carga en la Telof de Pancorbo	13,8	0,0	1,6	1,6	12,2
	Muelle de cruceros adosado al contradique de Algorta	13,9	2,4	9,5	11,8	2,1
	Prolongación del dique de Punta Sollana	41,1	1,9	6,1	8,0	33,2
Cartagena	Línea Ferroviaria y Desdoblamiento de calzada en la ampliación de la dársena de Escombreras	6,2	0,0	3,0	3,1	3,1
Huelva	Ampliación sur del muelle ingeniero Juan Gonzalo. 2ª fase	11,9	0,0	1,1	1,1	10,8
Las Palmas	Dique de la Esfinge (3ª fase) en el puerto de Las Palmas	19,6	0,0	4,5	4,5	15,1
	Urbanización Explanada de La Esfinge (1ª Fase) Galería, Viales y Servicios	13,0	8,4	1,2	9,6	3,3
Málaga	Habilitación y mejora dársena exterior y abrigo exterior de San Andrés	12,1	10,2	1,9	12,1	0,0
Marín-Pontevedra	Muelle comercial oeste	10,9	9,6	0,4	9,9	1,0
Pasaia	Nuevas instalaciones en el Área Pesquera	15,0	5,9	5,0	10,9	4,1
Santa Cruz de Tenerife	Obras de abrigo en el puerto de Granadilla (Tenerife)	116,0	19,4	6,0	25,4	90,6
	Contradique en el puerto de Ganadilla (Tenerife)	22,3	16,9	4,9	21,9	0,5
Tarragona	Ampliación muelle de la Química	65,4	54,5	8,5	63,0	2,4
Valencia	Muelle Cruceros FASE I de la ampliación del Puerto de Valencia	22,4	7,8	13,2	20,9	1,5
Vigo	Mejora de la operatividad de los muelles comerciales (1ª fase) y proyecto complementario	53,2	32,4	14,6	47,0	6,3
		670,0	**256,9**	**142,0**	**398,9**	**271,1**

(*) Incluye modificados, revisiones de precios y liquidaciones previstas.

5.1. Inversiones 2013
5.1.1. Inversiones por Autoridades Portuarias
5.1.2. Inversiones por objetivos
5.1.3. Relación de obras en curso, con presupuesto superior a 6 millones de euros
5.1.4. Características de las obras en curso con presupuesto superior a 6 millones de euros y de otras obras singulares
5.2. Evolución de las inversiones

5.1.4. Características de las obras en curso con presupuesto superior a 6 millones de euros y de otras obras singulares | *Main features of current constructions with an investment higher than 6 million euros and other special constructions*

A CORUÑA

Protección de la toma GNF y mejora de la utilización de las infraestructuras en Punta Langosteira

Finalizadas en diciembre de 2013, el objeto de estas obras fue la construcción de una infraestructura capaz de garantizar el correcto funcionamiento de la toma de agua de la Central Térmica de Sabón, tal como estableció la correspondiente Declaración de Impacto Ambiental. La obra consistió básicamente en la construcción de dos diques a ambos lados de la toma, quedando integrada por:

- Dique Sur, con tipología de dique en talud y 550 m de longitud, correspondiendo el desarrollo de la parte emergida a 450 m. El futuro contradique del Puerto exterior será la prolongación de esta estructura.
- Dique Norte, con tipología de dique en talud y 300 m de longitud.
- Motas de cierre para ampliación de las explanadas de Levante y Sur.
- Generación de una nueva superficie de explanada portuaria de unas 32 ha.

Como hecho remarcable cabe señalar que tanto los morros como las partes más expuestas de los dique se han resuelto con mantos de “cubipodos” de 15 t y 25 t, pieza diseñada en España que por primera vez se utiliza en las costas atlánticas. Este proyecto está cofinanciado por el Fondo de Cohesión de la Unión Europea.

Proyecto de galería para tuberías y canal de desagüe en las nuevas instalaciones portuarias en Punta Langosteira.

Comenzada su ejecución en julio de 2013, este proyecto recoge la construcción de un muro y canal de hormigón armado que discurrirá adosado al talud interior del dique de abrigo del Puerto Exterior, con objeto de proteger la explanada frente a los rebases y conducir el agua de manera controlada para que desagüe a través del talud interior del dique y del extremo en el Muelle Transversal.

La galería prevista es una estructura de hormigón armado, formada por una losa de 1,5 m de espesor, apoyada en el lado dársena sobre una viga corrida de 2 m de espesor que descansa sobre pilares colocados cada 12,5 m. El otro extremo de la losa apoya sobre la segunda fase del espaldón. Se diseñan dos secciones tipo, una primera con una anchura de 14,70 m desde el PK-900 hasta el PK-2.572 (posición del futuro segundo pantalán) y una segunda de 11 m de anchura entre el segundo pantalán y el martillo.

La galería del dique se ha diseñado para que en su interior disponga de un área libre de operación mínima de 5 m de anchura y con aberturas longitudinales entre pilares de 12.5 m, para facilitar el acceso y las operaciones de instalación y mantenimiento de las tuberías del rack.

Proyecto de construcción de un vial subterráneo en la dársena de la marina.

La actuación, cuyas obras se iniciaron en diciembre de 2013, consiste en el soterramiento del vial que en la actualidad discurre junto al muelle de la Dársena de la Marina, en la fachada marítima de A Coruña. Para ello se construirá un vial subterráneo, de aproximadamente 530 m de longitud, que se inicia en la Avenida Alférez Provisional, y entronca con el Túnel de O Parrote, actualmente en ejecución, y con el Túnel de María Pita. La sección tipo será de cuatro carriles, para facilitar los distintos cruces necesarios, de manera que se pueda dar continuidad a las cuatro direcciones existentes. Como parte más singular se contempla la ejecución, a la altura de Puerta Real, de un nudo de conexión a distinto nivel bajo rasante.

La construcción del vial subterráneo se llevará a cabo mediante la ejecución de pantallas de hormigón, la construcción de la losa superior del túnel y el posterior vaciado del material de relleno. Finalmente se ejecutará la losa inferior del vial. Una vez finalizada la estructura se dotará al vial subterráneo de todos los elementos e instalaciones necesarias para su puesta en servicio.

En virtud del convenio suscrito el 23 de enero de 2012 entre el Ayuntamiento de A Coruña y la Autoridad Portuaria de A Coruña para el desarrollo de la movilidad en la Dársena de La Marina y el Parrote, esta actuación tendrá una subvención por parte del Ayuntamiento de 8.889.000 €.

ALMERÍA

Nuevo dique de Poniente (1ª Fase) en el Puerto de Almería

El proyecto de Nuevo dique de Poniente (1ª Fase) es la primera actuación del dique de abrigo necesario para generar la dársena del Desarrollo de Poniente en el puerto de Almería, resuelto mediante un dique vertical exento formado por cajones de hormigón armado cimentados sobre una banqueta de material de cantera. La longitud total del dique será de 1.930 m, de los cuales la primera actuación incluye los 406,7 m de dicho dique más cercanos a costa. La obra se adjudicó en diciembre de 2013 por 14.694,2 miles de €, no habiendo comenzado las obras en dicho año.

AVILÉS

Desarrollo portuario en la margen derecha de la ría de Avilés. Fase II

La nueva infraestructura consiste en un muelle pilotado de 495,5 m de longitud y una explanada adosada para acopio de mercancías de 120.270 m2 de superficie. Se ubica inmediatamente al sur del "Desarrollo margen derecha. Fase I", sobre el canal de Pedro Menéndez y frente al muelle pesquero situado en la margen izquierda. El nuevo muelle permitirá la operación de buques de un tamaño de hasta 72.000 TPM, para lo que se ha dotado de un calado de –14,00 m (referida al Cero del Puerto de Avilés). Las obras se dividen en las siguientes actuaciones:

- Muelle de pilotes de HA "in situ".
- Explanada dotada de pavimento y cerramiento.
- Una vía de ferrocarril para mercancías de 732 m. de longitud con solución de carril embebido en losa de hormigón armada.
- Instalación de servicios básicos (saneamiento, abastecimiento, riego, contra incendios, electricidad, alumbrado etc.).
- Dragado de la canal de navegación frente a la fase II (cota -11,50) referida al cero del puerto de Avilés) y del área asociada al muelle (cota -14 referida al cero del Puerto de Avilés).

Durante el 2013 los trabajos realizados han sido: la ejecución de infraestructura y superestructura de muelle, la finalización del dragado, la ejecución de explanada, pluviales, así como la instalación de tuberías de abastecimiento, electricidad (baja y alta), red de riego y contra incendios y demás instalaciones. Las unidades pendientes de ejecución y que se llevarán a cabo durante el 2014 son básicamente conexión de las infraestructuras con la Fase I, colocación de defensas, bolardos y escalas en el cantil de muelle, colocación de torres de alumbrado, construcción de CT´s, pavimentación de la superficie y colocación de cierre perimetral.

BAHÍA DE ALGECIRAS

Habilitación de explanadas de Isla Verde para área de gestión de tráfico pesado. Fase A.

El crecimiento continuo del tráfico Ro-Ro en el Puerto de Algeciras ha justificado la construcción de un área específica y exclusiva para la gestión de los camiones y semirremolques que intervienen en esta actividad portuaria. Se ha seleccionad como área las explanadas de Isla Verde Interior. Las obras han consistido en una mejora y refuerzo de los firme y de los servicios que esta área precisa.



Desarrollo Exterior de Isla Verde, 3ª Fase-5ª Actuación. Cierre Sur

Con esta actuación se finalizan las infraestructuras de la 3ª Fase del Desarrollo Exterior de Isla Verde. Esta actuación consiste básicamente en completar tanto las explanadas proyectadas como el cierre sur del contorno de las mismas. El cierre sur se resuelve con dique en talud con manto exterior de piezas prefabricadas de hormigón. La explanadas que se generan y mejoran tienen una

superficie de unas 16 Ha.

Al final de 2012, las obras estaban próximas a su terminación quedando sólo las actuaciones de consolidación con precarga y la mejora de la coronación de la explanada con suelo seleccionado y todo uno de cantera. A mediados de 2013 esta actuación se finalizó y también las actuaciones definidas en el proyecto global de Desarrollo de las Infraestructuras de Isla Verde Exterior.



Ampliación y refuerzo del vial principal del puerto de Algeciras desde la rotonda del P.I.F. al puente del río de la Miel.

Esta actuación consiste en la formación de nuevos viales y la reordenación de las explanadas de preembarque de la Estación Marítima del Puerto de Algeciras. Dado el estado de los firmes y servicios existentes esta actuación contempla:

- La formación de nuevos viales en su conjunto, demoliendo y cajeando los firmes existentes y sustituyéndolos por nuevos paquetes. Esta sustitución se generaliza para la coronación de explanadas sobre la que se apoyaran las capas de base.
- La sustitución, reposición y mejora de las redes de servicios tanto en los nuevos viales como en las explanadas existentes.
- El refuerzo de firmes en las explanadas existentes cuando su estado lo permita.

Esta actuación se inició en el segundo semestre de 2012 y ha finalizado a finales de 2013.

Reordenación del área de embarque y desembarque a Tánger y nuevos controles de Policía Nacional y Guardia Civil en el puerto de Algeciras.

Las obras consisten en la reordenación de la zona de controles en los accesos a la explanada de embarque de vehículos ligeros con destino Tánger y desembarque tanto de Ceuta como de Tánger. Las nuevas instalaciones para la Policía Nacional incluyen una marquesina con sus correspondientes cabinas de inspección y un módulo lateral. La modificación de las instalaciones correspondientes a la Guardia Civil y Aduanas incluyen una nueva marquesina con un módulo central de inspección así como una remodelación parcial de los edificios existentes adosados a ésta. En las explanadas de embarque se incluye un refuerzo del firme y la mejora de las instalaciones existentes.

BAHÍA DE CÁDIZ

Nueva terminal de contenedores (1ª fase)

Las expectativas del incremento de tráfico de contenedores previstas para el Puerto de la Bahía de Cádiz, la necesidad de mejorar las instalaciones existentes para este tráfico y la posibilidad de separarlo del tráfico de pasajeros, permitiendo crear una Terminal de cruceros específica en los terrenos liberados al trasladar la actual Terminal de contenedores, son el motivo de acometer estas obras.

La Autoridad Portuaria de la Bahía de Cádiz adjudicó a la Unión Temporal de Empresas (UTE) formada al 50% por ACCIONA y FCC la construcción de la primera fase de la Nueva Terminal de Contenedores de Cádiz en un plazo de 42 meses. Las obras se iniciaron el 7 de noviembre de 2011 y acumulan retraso (unos 6 meses) debido a la aparición de restos arqueológicos. El proyecto cuenta con un presupuesto de adjudicación de 78 millones de euros y comprende, en esta primera fase, el desarrollo de una nueva terminal con una superficie de 22 Ha, una longitud de muelle de 590 m, con un calado de 16 m, y un dique de abrigo de 320 m. La nueva terminal se ubica entre el dique de Levante y el Muelle número 5 de Navantia.

A esta fecha el pecio nº 1 ya ha sido trasladado fuera de la obra. En su nueva ubicación y ya sin afectar a la obra, se han finalizado los trabajos correspondientes a la segunda fase de excavación arqueológica en este pecio y se ha protegido en su totalidad. Así mismo, los trabajos de excavación arqueológica en el pecio nº 2 también han concluido. Solventados los problemas arqueológicos, los dragados en zanja se encuentran finalizados en su totalidad. Así mismo, se ha ejecutado la banqueta de escollera, el enrase correspondiente y el fondeo definitivo de todos los cajones que componen el muelle, así como parte de la solera de hormigón de la superestructura.

El dique de abrigo se encuentra ejecutado por completo (todo uno, escollera de 1500 kg y de 6 t y bloques de 12 t, estos casi en su totalidad) salvo el espaldón y la colocación de los bloques que descansan sobre él. La mota sur se encuentra ejecutada en parte dejándose una abertura en ella para el paso de las dragas. La ejecución del dragado en la zona de maniobra se ha comenzado, vertiendo los productos de dragado dentro del recinto creado.

BALEARES

Pasarelas fijas en Explanada y Muelles Comerciales al abrigo del Dique de Botafoc del puerto de Eivissa

En noviembre de 2012 se produjo la finalización de las obras de “Explanada y Muelles Comerciales al abrigo del dique de Botafoc del puerto de Eivissa”. La superficie destinada tanto a las operaciones portuarias como a las dedicadas a los diferentes servicios previstos (aparcamiento, vehículos de alquiler, estación marítima, etc.) a través de la ordenación llevada a cabo permitirá una eficiente explotación de esta infraestructura. Con el fin de mejorar la operatividad portuaria, y optimizar la seguridad en las operaciones de embarque y desembarque, de manera que el pasajero y el tráfico rodado transiten a diferente nivel, se consideró necesaria la ejecución de unas pasarelas fijas que conectarán con el buque a través de las pasarelas móviles (proyecto tramitado en paralelo) que permitan conectar los buques que atracarán en los nuevos muelles de Botafoc con una terminal, de manera segura para el pasajero. De esta manera el pasajero transitará a diferente cota que la mercancía, disminuyéndose de manera considerable la probabilidad de accidentes.

El proyecto contempla la ejecución de unos 700 m de longitud de pasarela fija repartidos en cuatro alineaciones y que darán servicio a los 5 atraques que existirán en los muelles al abrigo del dique de Botafoc. Estas pasarelas están diseñadas para atender tanto a los buques que vienen haciendo escala en el puerto de línea regular, como a los cruceros turísticos que actualmente existen en el mercado y que pueden hacer escala en el puerto de Eivissa. Las pasarelas presentan dos accesos desde la Estación Marítima:

- Acceso Norte: conectará la Estación Marítima con el Muelle Transversal situado más al Norte mediante un único tramo de longitud total 231,865 m.
- Acceso Sur: conectará la Estación Marítima con el Muelle Transversal situado más al Sur (Tramo 2, de longitud 238,527 m), con el Muelle Longitudinal (Tramo 3, de longitud 278,996 m.).

En todos los tramos se ha previsto que las pasarelas queden formadas por vigas prefabrica-das apoyadas sobre pilas, también prefabricadas. La cimentación de dichas pilas variará en función del tramo, dependiendo si éste discurre sobre cajones (la zapata apoyará siempre sobre las paredes de las celdas), sobre pilotes (cada pila quedará ubicada sobre pilote) o directamente sobre la explanada.

Se ha construido una viga prefabricada con sección en “U”, sobre la que se disponen prelosas a modo de encofrado perdido que permitan el hormigonado in situ de la losa que corona la estructura. Las vigas presentan la misma sección tipo en todos los tramos, variando únicamente la longitud en función de las necesidades de cada tramo y la geometría en planta. Se diferencian dos grupos de vigas, Tipo A y Tipo B, en función de que se trate de tramo horizontal o en rampa respectivamente, que dan lugar a 7 tipos de viga. Las vigas apoyan sobre pilas prefabricadas que presentan un primer tramo de sección constante y anchura 1,30, y un segundo tramo con sección variable hasta alcanzar un ancho de 3,40 m en coronación.

Pasarelas móviles en Explanada y Muelles Comerciales al abrigo del Dique de Botafoc del puerto de Eivissa

Con la finalización de las obras de “Explanada y Muelles Comerciales al abrigo del dique de Botafoc del puerto de Eivissa” así como con la construcción de las pasarelas fijas prevista igualmente para el año 2013, se consideró necesario disponer de pasarelas móviles que permitan conectar los buques que atracarán en los nuevos muelles de Botafoc con un edificio terminal de manera segura para el pasajero. De esta manera el pasajero transitará a diferente cota que la mercancía, mejorándose de manera considerable la seguridad y operatividad de los muelles. Para conseguir este objetivo se pretende construir cinco (5) pasarelas dotadas de la equipación y tecnología más moderna y que se ubicarán de acuerdo a la siguiente disposición: Cuatro en los dos muelles transversales y una en el muelle de ribera

Estas pasarelas están diseñadas para atender tanto a los buques que vienen haciendo escala en el puerto de línea regular, como a los cruceros turísticos que actualmente existen en el mercado y que pueden hacer escala en el puerto de Eivissa. Las pasarelas están constituidas por los siguientes elementos que unen el lado de la pre-pasarela con el extremo de acoplamiento del buque:

- Módulo de unión
- Túneles longitudinales
- Estructura
- Pasillo de atraque
- Cabina de atraque

Dicho conjunto de elementos está soportado por una estructura en forma de celosía y dos pórticos (delantero y trasero), unidos a ella, que se mueven sobre ruedas motorizadas y permiten la elevación de todo el conjunto a fin de alcanzar las alturas del portalón requeridas por los buques, así como los límites máximos definidos en el pliego de condiciones. Las pasarelas, a través del movimiento longitudinal a lo largo del muelle y la elevación del túnel, son capaces de abarcar un amplio abanico de alturas y posiciones de buques, así como la posición de la embocadura de la pasarela fija.

La estructura está formada por tubos de acero estructural unidos mediante celosía a ambos extremos. Esta estructura se caracteriza por una rigidez e hiperestaticidad que incrementa la seguridad. Las distintas partes de la estructura se ensamblan mediante uniones atornilladas. Los pórticos están situados en la parte delantera de la pasarela y permiten la elevación del túnel alcanzando la altura operacional requerida en función de las características del buque. Para poder realizar el atraque se dispone de una rampa móvil de atraque que se mantiene unida al barco mientras la pasarela está dando servicio.

BARCELONA

Movimiento de precargas (actuación 6) Terminal Prat

El Plan Director del Puerto de Barcelona contempla una serie de actuaciones en el ámbito espacial, entre las que destaca la construcción de los diques Este y Sur y el muelle Prat. Este muelle, de 1.500 m de longitud, constituye la primera terminal de contenedores situada en la zona de la ampliación del puerto y se localiza en el lado oeste de la futura dársena.

La construcción de los primeros 1.500 m del Muelle Prat se dividió en dos fases. La primera de ellas, denominada Muelle Prat Fase I, está conformada por 25 cajones de hormigón armado y totaliza 1.000 m de línea de atraque. La Fase II, ubicada al sur de la Fase I, se compone de 12 cajones y es la base de 500 m de línea de atraque.

En fecha de 15 de noviembre de 2006 la Autoridad Portuaria de Barcelona otorgó la concesión del Muelle Prat a la empresa TERCAT por un plazo de 30 años. En fecha 1 de enero de 2007 tuvo lugar una avería que causó el desplazamiento de 16 cajones del muro de muelle de la Fase I del Muelle Prat. Las obras correspondientes al proyecto "Rehabilitación muelle Prat" ya han finalizado y, con posterioridad, se han iniciado diferentes actuaciones que de acuerdo al citado contrato concesional, corresponde ejecutar a la Autoridad Portuaria.

El objeto de la presente obra es definir obras de formación de explanada tras la línea de muelle correspondiente a la Fase I del muelle Prat. En particular, el proyecto define las obras de formación de la explanada situada aproximadamente tras los cajones 6 y 12, así como la correspondiente a la zona de maniobra tras los cajones 13 y 24. El proyecto incluye la finalización de la precarga de esa área que actualmente se encuentra tan solo parcialmente precargada. También se contempla el refuerzo de la mota Norte de la terminal Prat para garantizar unas condiciones de estabilidad adecuadas frente a las nuevas solicitaciones inducidas por la nueva precarga.

En paralelo a la retirada de la precarga, y con un cierto desfase temporal se ejecuta, tanto en el área de maniobras como en la de depósito, una coronación de explanada mediante "todo uno de cantera", con un espesor de 60 cm como mínimo.

Mejora del dique Este. Fase 4

El dique del Este, paralelo a la costa, proporciona abrigo al puerto ante los principales temporales. No obstante, estas inclemencias han provocado una progresiva degradación del dique. La Autoridad Portuaria de Barcelona llevó a cabo un estudio de diagnóstico de su estado y la redacción de un proyecto constructivo asociado, que incluyera la reparación de las averías detectadas y el refuerzo y la mejora de sus condiciones.

Las obras de mejora del dique se plantearon en cuatro fases y esta actuación corresponde a la cuarta. Se ha reforzado el talud del manto principal del dique y se ha ejecutado una berma de protección del pie del talud en el tramo 4. También se ha reforzado el talud del manto principal del dique en su tramo 5 desde la cota -4,50 m hasta la coronación del talud en la cota +8,00 m.

En el aspecto de I+D+i cabe destacar la ejecución, a modo de prueba, de 10 bloques de hormigón utilizando áridos siderúrgicos, áridos de reciclaje de materiales de construcción y una mezcla de ambos. Está previsto realizar el seguimiento de su comportamiento a lo largo del tiempo, mediante la extracción de testigos.

Estas pruebas se están realizando en colaboración con un consorcio de empresas constituido por Gestora de Runes, Fomento de Construcciones y Contratas (FCC) y Universidad Politécnica de Catalunya (UPC), subvencionadas por el Ministerio de Economía, para el estudio del comportamiento del hormigón con áridos reciclados en aplicaciones marítimas.

Ampliación Terminal Ferroviaria muelle Sur. Fase II B

La Autoridad Portuaria de Barcelona se ha marcado como actuación prioritaria la ejecución de las obras para la adaptación de las instalaciones ferroviarias existentes en el Port de Barcelona para permitir la circulación de trenes en ancho europeo UIC. La presente actuación tiene por objeto completar la totalidad de actuaciones previstas para la terminal ferroviaria de la Terminal de Contenedores de Barcelona (TCB) y comprende todas las obras necesarias para la conversión completa de las vías 1, 2, 3 y 4 en mixtas, completar la conversión a ancho mixto de la vía 5 (actualmente opera provisionalmente como vía de maniobra) y la construcción de las nuevas vías de enlace para cabecera norte y cabecera sur. Con ello se completará la adaptación de todas las vías de la terminal TCB a ancho mixto, de forma que pueda desarrollarse con fluidez y eficacia un tráfico en anchos IB y UIC.

Además de disponer de 6 vías de 750 m o más de longitud útil, se contempla la prolongación del camino de rodadura de la actual grúa pórtico RMG, aumentando su longitud en 207 m en el lado sur y unos 92 metros en el lado norte.

Como aspecto relevante de I+D+i se puede considerar el mismo que el anterior debido a la presencia de antiguas motas que quedaron enterradas durante el proceso de construcción de la actual explanada. En este caso los pilotes a ejecutar sirven de apoyo para la viga carril del pórtico grúa que circula a lo largo de la terminal ferroviaria.

La tipología de los pilotes es la misma que la anterior ya que hay que salvar el manto de escollera a diferencia del resto de materiales que se encuentran en el perfil del pilote. Por eso se usa un pilote CPI4 que en los tramos de escollera se introduce una camisa 1.20 m recuperable y por dentro una de 1.10 en los tramos de escollera, la cual se dejará perdida. De esta forma el pilote queda de dos diámetros, 1.10/1.20 m.

Ampliación zona de maniobras. Terminal muelle Sur

Tras la finalización de las obras de ampliación del Muelle Sur es preciso proceder a la urbanización y pavimentación de la nueva superficie generada con la ampliación. Toda la zona de almacenamiento es zona concesionada y es el concesionario el que ejecuta allí las obras. En cambio en la zona de maniobra, al no estar concesionada, es la Autoridad Portuaria la que se responsabiliza de concluir las obras en esa zona.

El objeto del presente proyecto contempla los trabajos necesarios para dejar acabada la ampliación del Muelle Sur de la Terminal de Contenedores de Barcelona (TCB) para su uso por parte de esta empresa. Durante la realización de la ampliación del presente muelle se ha instalado el carril lado tierra, quedando por ejecutar los Tie-Down, los Anchor-Pin, los elementos protectores del cable de las

grúas.

Esta actuación comprende la prolongación de la vía de apoyo de la pata terrestre de la grúa de muelle con cimentación profunda de pilotes de gran diámetro y viga/riostra superior de atado y apoyo del carril. También se procede a realizar la pavimentación final de la superficie correspondiente a la zona de maniobra. Los trabajos necesarios son:

- Viga carril lado tierra de las grúas pórtico operantes en el muelle.
- Cimentación de la viga carril lado tierra de las grúas pórtico operantes en el muelle.
- Pavimentación de la zona de operaciones hasta 50 m desde el eje del carril lado mar.

Se puede considerar que en este proyecto ha habido una parte de i+D+I en la metodología de ejecución de los pilotes. Se trata de una viga de apoyo al carril de la grúa de muelle cimentada mediante pilotes de hormigón armado ejecutados in situ con parte de la entubación no recuperable (dependiendo del grosor de la capa de escolleras), tipo cpi-4, con un diámetro 1.10/1.20 m. El cambio de tipología a lo largo del pilote se debe a la presencia de un manto de escollera presente en los primeros pilotes, y a un manto de terraplén común en todos los pilotes. Estos pilotes de gran diámetro van cimentados a una profundidad variable entre -32.58m y -33.58m.

BILBAO

Muelle de cruceros adosado al contradique de Algorta

Desde el año 2006 en que se inauguró el muelle de Cruceros de Getxo, el tráfico de buques que se desarrolla en dicho muelle creció de forma paulatina hasta que en 2010 el Puerto de Bilbao consiguió ser elegido como puerto base. Esta decisión impulsó notablemente el tráfico de pasajeros (en el año 2011 creció un 78% respecto al año 2010) y las previsiones apuntan a que siga creciendo en el futuro.

El pantalán que está actualmente en servicio, no tiene la capacidad suficiente para atender adecuadamente la demanda prevista, en las condiciones de calidad exigidas en el sector, por lo que se hace necesario disponer de una mayor dimensión de explanada y la ubicación en un futuro, de una estación marítima permanente para cubrir los requerimientos de este exigente sector. El nuevo muelle adosado al contradique de Algorta tiene una línea de atraque de unos 355 m y 27.400 m2 de superficie.

El presupuesto estimado de las obras es de 13.874,87 miles de euros. El importe de las obras realizadas durante el año 2013 ha alcanzado la cantidad de 9.470,21 miles de euros. Los trabajos comenzaron el 20 de septiembre de 2012 y finalizaron en abril de 2014.

Prolongación del dique de Punta Sollana

La explanada de Punta Sollana y el puerto interior de Zierbena se encuentran expuestos a los oleajes de componente Norte sin que actualmente cuenten con la protección suficiente para afrontar tales agitaciones, asimismo, el nivel de ocupación de la instalación portuaria es prácticamente intensivo, por lo que se hace necesario la prolongación del dique muelle de Punta Sollana para poder dar respuesta a ambas necesidades.

La ejecución de las obras suponen prolongar el dique unos 335 m y dotarle de un muelle adosado de 60 m de fondo, manteniendo la misma tipología estructural. La nueva superficie ganada al mar tendrá aproximadamente unos 27.300 m2 . La ampliación obtenida permitirá mejorar la explotación del muelle actual haciendo posible el atraque simultaneo de dos barcos añadiendo una ventaja competitiva que impulsará el tráfico de graneles sólidos y líquidos que operan en la zona.

El presupuesto total estimado de estas obras es de 41.120,55 miles de euros. Su ejecución compatibilizará su progreso con ocasionar las menores interferencias posibles en la actual explotación intensiva del dique muelle de Punta Sollana.

Los trabajos comenzaron en diciembre de 2012 y tienen prevista su terminación en agosto de 2016. El importe de las obras realizadas durante 2013 ascendió a la cantidad de 6.091,86 miles de euros.

Conexión ferroviaria y playa de carga en la Telof de Pancorbo

El objeto de la plataforma logística ferroviaria en Pancorbo es conectar el transporte de mercancías desde el puerto de Bilbao a través de la red ferroviaria de interés general (línea Madrid-Hendaya) con la red general de carreteras.

La ejecución de las obras supone la construcción de una vía de recepción-expedición de trenes, de longitud de 750 m, dos vías de carga con sendas playas de carga, de longitud inferior a 750 m., y dos vías de mango. El presupuesto estimado de estas obras es de 13.801,22 miles de €.

Las obras comenzaron en enero del 2013 y tienen prevista su terminación en febrero del 2015. El importe de las obras realizadas durante el 2013 ascendió a la cantidad de 1.604,43 miles de €.

Aumento de calado y refuerzo del muelle de Axpe

El muelle fue construido en 1881 y ha sido utilizado tradicionalmente para el atraque de la flota de la APB. Se trata de un muelle de mampostería con escasa capacidad portuaria y con un calado limitado a tan sólo 2 m. El objeto de la obra realizada viene derivado de la necesidad de prestar un adecuado servicio para las operaciones de carga de grandes piezas al concesionario situado en la parcela contigua al muelle de Axpe.

La ejecución de las obras supone la definición de un muelle de 114 m de longitud y 7 m de calado, paralelo al muelle actual y a unos 20,40 m de la línea de cantil del mismo, así como una explanada contigua de 1.489 m2. Las obras comenzaron en septiembre de 2012 y finalizaron en octubre de 2013. El importe de las obras realizas durante 2013 ascendió a la cantidad de 3.463,94 miles de €.

CARTAGENA

Línea Ferroviaria y Desdoblamiento de calzada en la ampliación de la dársena de Escombreras

El objeto de proyecto es la ejecución del Tramo 3 de plataforma ferroviaria desde la zona de servicio hasta el acceso hasta las nuevas terminales portuarias y el desdoblamiento de la calzada en este mismo tramo. No es objeto de este proyecto la superestructura ferroviaria, por lo que la ejecución de las obras contempla únicamente hasta la coronación de la capa de subbalasto.

La duplicación del viario conecta con el tramo existente de la CT-34 a la altura de la Glorieta Escombreras Sur y finaliza en la glorieta anterior al Control de Acceso a la Nueva Dársena de Escombreras. El Proyecto discurre por terrenos portuarios pero tiene enormes afecciones en el cruce del rack de tuberías de Repsol, en servicio, esto ha condicionado el desarrollo general de las obras. Además, una parte del trazado estaba sobre un ramal de estas tuberías siendo imprescindible su retira previa a la ejecución de cualquier otra actividad.

Las obras recogen además, el drenaje, el alumbrado de un tramo del viario, el nuevo cierre portuario, y por supuesto la señalización e instalaciones de servicios. Además de las tuberías de Repsol también se han resuelto los afecciones con

- Red de Abastecimiento de agua
- Red de Saneamiento (Pluviales)
- Red contraincendios
- Red de Alumbrado
- Red de Energía Eléctrica
- Red de Telefonía y Telecomunicaciones

- Red de Gas
- Línea de efluentes al mar.

Como tronco central de las obras se encuentra la ejecución de la infraestructura ferroviaria. La sección tipo ferroviaria proyectada es la propia de una vía única de ancho ibérico para mercancías, siendo sus dimensiones:

- Ancho de vía: 1,668 m.
- 25 cm de espesor mínimo de balasto bajo traviesa.
- 25 cm de subbalasto.
- Anchura del hombro de balasto: 0,90.
- Pendiente de la banqueta de balasto: 5/4.
- Pendiente de la súbase: 3/2.
- Pendiente transversal de la plataforma hacia el exterior desde el eje de la vía 3: %.

FERROL - SAN CIBRAO

Acceso Ferroviario al Cerramiento del Muelle Fernández Ladreda.

El esfuerzo inversor de la Autoridad Portuaria de Ferrol-San Cibrao se ha centrado en el año 2013 en el Puerto Interior, y de modo especial en la mejora de la intermodalidad. Durante el año se ejecutaron los trabajos recogidos en el proyecto de “Acceso Ferroviario al Cerramiento Norte del Muelle Fernández Ladreda”. Dicha actuación ha tenido un doble objetivo:

Por un lado, mejorar los accesos ferroviarios al Puerto Interior de Ferrol, y en particular a las explanadas situadas en el muelle de cerramiento norte. Por otro, dotar a las citadas explanadas de una playa de vías, formada por dos vías, una principal y otra apartadero, de longitud útil para carga y transferencia dentro de la terminal, ambas de algo más de 250 m.

Las vías proyectadas suman una longitud aproximada de 1.500 m y se desarrollan en sentido Oeste. Los tramos proyectados son en ancho ibérico (1.668 mm) sin electrificar y para una velocidad de proyecto de 50 km/h en la Vía de acceso, y de 40 Km/h en la playa de vías).

La superestructura proyectada ha sido definida con la previsión de que pueda llevarse a cabo, al mínimo coste, la adición futura de un tercer hilo para ancho métrico (FEVE). Por ello, son mixtos (ancho ibérico y métrico), y los tramos de vía en placa incorporan ya el tercer carril. Las vías que forman parte del presente proyecto son compatibles con el desarrollo del futuro acceso al puerto exterior de Cabo Prioriño.

Las obras, que se concluyeron el 17 de diciembre de 2013, han tenido un presupuesto final de 2.053.406,96 €, (IVA no incluido), y cuentan con financiación de Fondos de Cohesión de la Unión Europea dentro del marco de ayudas 2007-2013.

Los trabajos se complementaron con la adecuación de la vía existente de acceso y su habilitación como vía apartadero, con una longitud útil de algo más de 500 m, actuación que supuso una inversión adicional de 975.281,19 € (IVA no incluído).

HUELVA

Ampliación sur del muelle ingeniero Juan Gonzalo. 2ª fase

Las expectativas de crecimiento en el tráfico portuario de los muelles Ingeniero Juan Gonzalo y Ciudad de Palos del Puerto de Huelva motivaron que en el año 2008 la Autoridad Portuaria de Huelva tomara la decisión de ampliar el Muelle Ingeniero Juan Gonzalo. Esta actuación se programó en dos fases, en la primera, terminada en septiembre de 2011, se construyó una alineación de cajones de hormigón, cimentados sobre banqueta de todo-uno en núcleo y capa de escollera de protección, todo ello trasdosado con pedraplén, y con una longitud de 600 m.

La segunda fase, objeto de este proyecto, comienza por el dragado necesario para la cimentación de la mota de cierre (volumen estimado 190.000 m3), posteriormente se ejecutará dicha mota, de 570 m de longitud, con todo-uno y escollera. Sobre el muelle de cajones existente se ejecutará la superestructura (viga cantil), cinco pasos para futuras canalizaciones y una red de saneamiento (cuneta y sumideros). Se procederá a rellenar el trasdós del muelle de cajones formando una explanada (volumen estimado: 1.434.661 m3). Para su seguimiento y control, se va a instalar los equipos necesarios de instrumentación y auscultación.

Se ha previsto la pavimentación de una superficie a lo largo del nuevo muelle (los 40 primeros metros desde el cantil hasta el interior), y la colocación del equipamiento náutico necesario para su posterior explotación (defensas tipo 2xSC1150H, bolardos de 150 Tn de tiro nominal, y escalas). Por último, dentro de esta actuación, se ha contemplado la reposición de vía de ferrocarril (170 m) que se tuvo que demoler en la 1ª fase de las obras.

El presupuesto de inversión (de adjudicación) para las obras es de 11.906.752,07 euros, excluido el IVA, y el plazo asciende a 20 meses.

LAS PALMAS

Dique de la Esfinge 3ª Fase

Las obras consisten en la prolongación del actual dique de la Esfinge en dirección norte-sur y en una longitud total de 410 m. La nueva línea de atraque la forman 7 cajones flotantes de hormigón armado. La banqueta se realizará con escollera de 100 a 200 Kg. Como protección de la banqueta en el lado mar se coloca una capa de escollera de 2,00 Tn, así como un bloque de guarda. La berma del lado mar se protegerá con una capa de hormigón sumergido. Las celdas de los cajones se rellenan con material granular. El espaldón alberga una galería de servicio y tres baterías de cuatro tubos, con arquetas cada treinta metros, para realizar los servicios de electricidad, telefonía y alumbrado público.

La superestructura, construida a una distancia de 2,55 metros desde el paramento exterior, alberga una galería de servicio. La superestructura queda rematada con la colocación del aristón en el cantil del muelle. Se incluirá una tubería de fundición alojada en la galería de servicio para dar suministro a los tomaderos de agua. A pié del espaldón se construirá una canalización para la línea de media tensión, con arquetas de registro cada treinta metros. Para el alumbrado se instalarán, báculos de alumbrado de 8 metros, cada 40 metros. Se instalarán bolardos de 150 Tn de tiro nominal, y defensas cilíndricas de caucho.

Urbanización Explanada de la Esfinge (1ª Fase): Galería, Viales y Servicios

Las obras del presente proyecto eran las necesarias para ordenar la explanada creada al abrigo del Dique de la Esfinge. Las obras consistieron en la creación de tres viales que dividen la explanada en dos grandes parcelas con rotondas en las intersecciones.

Entre el vial 1 y el vial 2 se creó una parcela de aproximadamente ochenta y cinco mil trescientos (85.300 m2) metros cuadrados y entre el vial 1 y el vial 3, una parcela de ochenta y un mil quinientos (81.500 m2) metros cuadrados. También se incluyó un vial de servicio que bordea el límite de la explanada con la Zona Zec. Por este vial discurre una galería de servicio para la instalación de tuberías de combustible, que conecta la galería existente en el Dique Reina Sofía con la del Dique de la Esfinge.

Las principales actuaciones que se realizaron: galería de servicio, red de saneamiento, red de drenaje, red de abastecimiento, red de comunicaciones, red para cámaras de vigilancia, red de media tensión, red de baja tensión, red de alumbrado, red de riego, firme y señalización vial.

Ampliación Pilas de Amarre en el Muelle de Cruceros del Puerto de Pto. del Rosario (Fuerteventura)

En la actualidad, los cruceros que visitan las islas tienen una eslora media de 280 m, por lo que para que Puerto del Rosario pueda

ofrecer mejores condiciones en el atraque de estos es conveniente aumentar la longitud de atraque existente de forma que se facilite el amarre de embarcaciones de mayor porte. Así mismo, el aumento de la longitud de atraque permitirá que en alguna ocasión puedan atracar dos embarcaciones de menor eslora.

Dichas modificaciones consisten básicamente en la modificación de la forma y tipología constructiva de las pilonas, las cuales se propone ejecutar mediante dos cajones circulares de 12 m de diámetro, fabricados en materiales compuestos, manteniéndose invariable el calado final y la cota de coronación de la línea de atraque. Las pilonas proyectadas estarán formados por una base compuesta por un cajón ejecutado en materiales compuestos GFRP (fibra de vidrio y resina epoxi), relleno de material granular sobre la cual se ejecutará posteriormente la superestructura de hormigón.

MÁLAGA

Habilitación y Mejora de la Dársena Exterior y Abrigo Exterior de San Andrés

Con el presente proyecto se han conseguido llevar a cabo dos objetivos principales:

- Abrigo de la dársena de poniente del Puerto de Málaga para la disposición de las nuevas instalaciones pesqueras y de recreo en dicha dársena.
- Habilitación de la dársena de antepuerto para la operación de los buques en los muelles 9 y atracadero norte del morro demoliendo el antiguo contradique.

Respecto al primero de los objetivos, las obras a definir corresponden a la construcción del dique de protección sureste de la futura dársena náutico deportiva de San Andrés y el relleno de explanada de acompañamiento correspondiente junto con la remodelación de la parte sumergida del espigón de San Andrés para mejorar la accesibilidad a la susodicha dársena. La principal novedad de la obra radica en el empleo por primera vez en el manto principal del dique de abrigo del “cubípodo”, esta pieza de hormigón ha sido desarrollado y patentado por la Universidad Politécnica de Valencia y licenciado por SATO (Contratista de las obras junto a OHL). Tratándose de la primera patente española para piezas de protección del manto principal en diques de abrigo.

Sus principales ventajas respecto al uso de los tradicionales bloques de hormigón así como de otras patentes existentes son: su robustez, facilidad de puesta en obra, aumento de la fricción entre capas dotando al dique de una mejor resistencia frente a las acciones del oleaje evitando el adoquinamiento, así como permitir una optimización económica de la obra y la reducción de la huella ecológica. Al abrigo de este dique, en la margen izquierda del río Guadalmedina, adosado a los diques existentes de la terminal de contenedores, se ha creado un muelle pilotado de aproximadamente 112 m de longitud y 15 m de ancho, que en un futuro se podrán trasladar las instalaciones pesqueras del puerto de Málaga.

En cuanto al segundo objetivo, las obras a desarrollar versan alrededor de la demolición del extremo oriental del antiguo dique de poniente y atracadero de petroleros y el posterior dragado de los fondos de la lámina de agua resultante.



MARÍN Y RÍA DE PONTEVEDRA

Muelle Comercial Oeste

Se ejecutó un nuevo muelle de 283 m de longitud de atraque y con un calado en B.M.V.E. de 15 m para permitir el crecimiento previsto en los tráficos de graneles sólidos. El muelle está constituido por cajones flotantes de hormigón armado.

Asimismo, el proyecto incluyó la prolongación del muelle Manuel Leirós n.º 2 en una longitud de 30 m con un calado de 12 m en B.M.V.E, ejecutado mediante un muro escalonado de hormigón sumergido.



MOTRIL

Reconstrucción del fondo de la dársena Interior para evitar la socavación junto al muelle de Levante

Tras el inicio de las líneas de transporte de pasajeros con buques ferry en 2011, comenzó un uso intensivo de la rampa ro-ro situada entre muelle de Levante y muelle de Costa, lo que provocó una socavación del fondo y el descalce de la propia rampa y los muelles. En 2013 se realizó una batimetría que confirmó que la situación era crítica. Por esto, se decidió actuar de urgencia, y se optó por utilizar para la protección del fondo y el pie de los muelles mantas geotextiles rellenas con hormigón sumergido colocadas sobre el fondo, una vez enrasada la escollera de 25-50 kg. En la fotografía se muestra a los operarios desplegando la manta sobre el muelle y comenzando a sumergirla con la ayuda de los buzos, para colocarla sobre la base de escollera de 25-50 kg.

Antes de comenzar los trabajos de instalación en el fondo del mar, se marcaron los límites de emplazamiento del colchón, empleando lastres conectados con boyas o flotadores. Con la ayuda de grúa y buzos, se extendió la manta sobre el lugar definitivo, procediendo a continuación al relleno con hormigón a través de las boquillas u orificios, anclaje a muro mediante pletinas y colocación de escollera de 450 kg sobre el extremo más profundo. El principal contratiempo sufrido durante la ejecución de los trabajos fue el de llenado de la manta con mortero, problema añadido a la poca o nula visibilidad de los buzos. Para solventarlo fue necesario cambiar la fórmula del mortero hasta obtener uno que fluyera adecuadamente por el interior de la manta. El problema se redujo en las zonas en las que el fondo tiene pendiente y se ve favorecido el avance del mortero.

PASAIA

Nuevas instalaciones en el área pesquera del puerto de Pasaia

La Autoridad Portuaria de Pasaia está ejecutando las obras de las nuevas instalaciones de la lonja pesquera de Pasaia. El nuevo edificio se construye en el mismo lugar en que se situaba la anterior lonja, por tanto la obra se debe ejecutar en 2 fases para poder mantener en servicio en todo momento el edificio. En noviembre de 2013 se terminó la primera fase, trasladando toda la actividad al nuevo edificio, para poder empezar con los trabajos de demolición de la lonja antigua y seguidamente empezar la construcción de la segunda fase.



El nuevo edificio se compone de dos partes; el edificio de lonja y el edificio de cabecera, que se construye íntegramente en fase 2.

El edificio lonja está formado por planta sótano, planta baja y planta cubierta. La planta sótano cuenta con 150 plazas de parking e instalaciones y en la planta baja se desarrolla la actividad pesquera propiamente dicha. Sus elementos más destacables son la sala de exposición, pesaje y etiquetado del pescado con una superficie útil total es de 3.252 m2, los módulos de los asentadores (mayoristas) con conexión directa con la sala de exposición y con el aparcamiento cubierto de planta baja, con una superficie útil de 1.512 m2 y los muelles de carga y descarga de camiones y de furgonetas.

El edificio de cabecera contiene los usos complementarios a la Lonja (cafetería, restaurante, salas polivalentes y oficinas), siendo la pieza que define la imagen urbana del conjunto, con sus tres plantas.

Cabe destacar que se trata de un edificio en el que se buscan soluciones eficientes energéticamente, en el que adoptan soluciones como el aprovechamiento del sistema de captación de calor por geotermia marina para la producción de agua caliente sanitaria (ACS).

SANTA CRUZ DE TENERIFE

Obras de abrigo del Puerto de Granadilla

El estado de las obras a 31 de diciembre de 2013 es el siguiente: Ya están ejecutados todos los prefabricados. El dique en talud norte se encuentra ejecutado hasta el P.K.0+570 aunque no se puede seguir avanzando con esta mota ya que se invadiría la banqueta del primer cajón. Se han habilitado los dos cargaderos previstos en proyecto. Se sigue avanzando con el vertido de todo uno en banqueta del dique exterior donde, se está rematando hasta el P.K. 1+020 para el fondeo de los primeros cajones que conformarán el recinto provisional para instalación de cajonero en obra.

Contradique del Puerto de Granadilla

A 31 de diciembre de 2013 cabe informar que ya está ejecutada prácticamente la totalidad de la obra cuyo plazo vence a finales de Febrero de 2014. Falta colocar los últimos bloques de guarda en banqueta y rematar la escollera contra dichos bloques; en el contradique falta ejecutar la última puesta de espaldón y acondicionar la rampa y en el muelle de ribera falta ejecutar el muro de cierre y pavimentar.

SEVILLA

Nueva terminal de cruceros del puerto de Sevilla.

La entrada en servicio de la Esclusa “Puerta del Mar” ha supuesto un notable impulso para el tráfico de cruceros en el Puerto de Sevilla, lo que unido a los atractivos del destino “Sevilla”, está consolidando al Puerto de Sevilla como puerto base para varias compañías. Era por tanto necesario disponer de una infraestructura que fuese capaz de albergar las actividades propias del embarque / desembarque de pasajeros, así como la prestación de todos los servicios necesarios al crucerista, en un entorno de calidad.

El emplazamiento del Muelle y por tanto la Terminal, integrada dentro del Centro monumental de Sevilla, suponía una excelente oportunidad para promover el diálogo entre el Puerto y su entorno urbano. Así, desde la Autoridad Portuaria, se planteó el reto de construir un edificio empleando contenedores marítimos, como nexo de unión entre el Puerto y la ciudad.

El edificio, de 570 m2 de superficie se, está formado por 23 contenedores de 40 pies, apilados en dos alturas, Así, se disponen en paralelo contenedores “high cube” separados, y sobre el espacio entre ellos se colocan contenedores estándar cuyo suelo se baja hasta la cota inferior de los anteriores, obteniéndose dobles niveles que desahogan el espacio; abriéndose en los máximos huecos posibles para no comprometer su estabilidad estructural tanto en su fase final como durante su transporte, montaje y desmontaje, consiguiéndose así el espacio diáfano necesario funcionalmente.

La construcción modular, permite la “industrialización” del proceso. Los contenedores se adaptan en taller antes de su ensamblado en el emplazamiento definitivo, con el consiguiente impacto en plazo y presupuesto. De este modo, el presupuesto total es 350.000 € y el plazo es completo de ejecución de 6 semanas; incluyendo la instalación de los módulos en tan solo 15 días, tiempo entre la llegada de dos cruceros consecutivos.

En el proyecto del edificio se ha tratado de lograr la sostenibilidad del mismo, basado en el reciclaje de materiales y la eficiencia energética. Así, la disposición de los contenedores maximiza el empleo de luz solar indirecta, actuando los contenedores superiores como lucernarios, a la vez que permiten la estratificación del aire, facilitando que, por ventilación natural, los vientos dominantes extraigan el aire caliente y refresquen el ambiente sin coste adicional.

TARRAGONA

Ampliación del Muelle de la Química

La Ampliación del Muelle de la Química permitirá al puerto de Tarragona seguir creciendo, con una explanada de unas 18 Ha y más línea de atraque. La obra consiste en la construcción de cajones de hormigón armado de 33,75 m de eslora por 16,75 m de manga, que se fondearán configurando tres alineaciones nuevas, dos de ellas con un calado de unos 16,50 m mientras la tercera, más cercana a la desembocadura del río Francolí, tendrá un calado de 13,50 m.

La construcción se ha realizado de modo que no se ha afectado a la operativa normal del atraque nº 4 del muelle de la Química entonces en servicio y que se ha trasladado a los cajones de la ampliación del muelle. Así pues, se colocó primero la alineación de cajones paralela al canal de entrada y en ella se ubicaron las nuevas instalaciones del atraque nº 4, prolongando el rack de tuberías perpendicularmente desde su posición actual hasta los cajones. Una vez el nuevo atraque estuvo operativo se cerró la explanada con los cajones restantes para poder rellenar la nueva explanada. La obra finalizó el 1 de julio de 2013.

Desde 31 de diciembre de 2012 hasta 1 de julio de 2013 se han llevado a cabo las siguientes actuaciones:

- Se terminó el muro de hormigón sumergido que acabó de cerrar completamente el perímetro.
- Se terminó la viga de cantil en las esquinas, la colocación de los GERs y las defensas escudo
- Se dragó la dársena para rellenar el muelle.
- Con el muelle relleno se acabaron de ejecutar los servicios perimetrales y la instalación del alumbrado de cantil.

VALENCIA

Muelle de Cruceros en la Ampliación del Puerto de Valencia

En 2012 finalizaron las obras de abrigo de la Ampliación Norte, poniendo a disposición una dársena abrigada cuyos usos previstos en el Plan Director y en el Plan Estratégico son tráfico de mercancía containerizada y tráfico de cruceros. En la zona más próxima a la Marina Real Juan Carlos I y por tanto a la zona ciudadana se ha construido dos muelles destinados al tráfico de cruceros de gran eslora, que requieren tanto una gran longitud de atraque como una gran superficie de agua para su maniobra.

En junio de 2013, entró en servicio el primero de los atraques para satisfacer la demanda estival y en diciembre de 2013 finalizó el segundo traque y el resto de la obra. En conjunto son dos muelles de gravedad de 14 m de calado y de 430 y 440 m de longitud

respectivamente, así como una explanada pavimentada adyacente y el viario de servicio necesario. La obra incluye el dragado de la dársena hasta alcanzar la batimétrica -14 m. La obra tiene un presupuesto de 22 millones de Euros.

Viga de rodadura para grúa de contenedores en el Muelle Norte 2 del Puerto de Sagunto.

Las obras están constituidas por una viga de cimentación de sección rectangular de 575 m de longitud. Dicha viga actúa como soporte del carril de la pata trasera de grúas portacontenedores de 50 pies. Así mismo se incluyen en las obras la construcción de toperas para grúa, la instalación de carriles en el lado mar y en el lado tierra, anclajes para la grúa y la pavimentación de la superficie.

El Muelle Norte está constituido por 16 cajones, los cuatro primeros del extremo Este son de 13,59 m de manga y los restantes de 16,75 m. Como consecuencia, los primeros 120 me apoyan sobre el relleno de trasdós de los cajones de 13,59 m., y los 455 restantes sobre los cajones de 16,75 metros. Se trata de una inversión de 1,7 millones de euros, ejecutada entre los años 2012 y 2013.

VIGO

Mejora de operatividad de los Muelles Comerciales

La obra consiste en adelantar la alineación este y norte del muelle Transversal, en una media de 70 m, y en adelantar las alineaciones 1ª y 2ª del muelle del Arenal en una media de 90 m. La superficie ganada de explanada será de 49.200 m². La obra se realizará mediante pilotes con un tablero en su parte exterior. Durante el año 2013 se ha avanzado considerablemente en la ejecución de la obra, estando ya próxima a su fin, previsto para el mes de junio de 2014.

La nueva alineación del muelle del Arenal con su explanada anexa y los primeros metros de la alineación este del muelle transversal fueron ya rematadas y comprobadas a finales del año 2013, y se continúa con la ejecución de pilotes y tablero en las alineaciones del

muelle Transversal este y norte. Asimismo en este último periodo de obra se rematarán las instalaciones y elementos de la superestructura pendientes de ejecución.

Adecuación del muelle de Guixar para grúas portacontenedores de grandes dimensiones

Con esta actuación iniciada y finalizada en el año 2013 se ha adecuado el muelle de Guixar, empleado principalmente para el atraque de los buques portacontenedores en el puerto de Vigo, para acoger grúas capaces de operar los grandes buques portacontenedores Super Post Panamax, que cada vez con más frecuencia utilizan las instalaciones portuarias, de tal modo que se de un valor añadido al servicio ofrecido a dichos buques. Las obras han consistido en el refuerzo de la cimentación de los carriles de grúas existentes y la creación de un tercer carril de apoyo a una distancia suficiente para albergar las grandes grúas previstas.

VILAGARCÍA

Ferrocarril al muelle de Ferrazo. Fase 1

La necesidad de realizar esta inversión es de gran importancia para el Puerto de Vilagarcía, puesto que la estructuración de los movimientos de mercancías dentro del puerto, así como la especialización de los distintos muelles para mejorar sus rendimientos y hacerlos más competitivos y funcionales, pasa inevitablemente por la construcción de esta infraestructura. Las obras necesarias para la construcción del trazado del “Ferrocarril al Muelle de Ferrazo fase 1”, se resumen en las siguientes actuaciones:

- Tendido de vía: El eje principal del acceso ferroviario, desde el acceso al muelle del ramal (P.K. 0+000) hasta el P.K. 1+200, que incluye 1.020 m de urbanización del tramo urbano extraportuario y 180 m de vías en zona intraportuaria. También incluye el acceso ferroviario al muelle Comercial este y oeste (calado -13 m), así como el acceso ferroviario al muelle de Comboa (calado -11 m).
- Obras de urbanización y estructuras: Consistente en firmes y pavimentos, drenaje de aguas pluviales, ejecución de muros de mampostería, y jardinería en las zonas anexas al trazado de las vías.
- Reposición de servicios: Relativo a redes eléctricas (media y baja tensión), redes de telecomunicaciones, red de gas, alumbrado público, red de saneamiento de aguas residuales y red de abastecimiento de agua, riego e hidrantes, en todas las zonas afectadas por el trazado de las vías.

5.1. Inversiones 2013
5.2. Evolución de las inversiones
5.2.1. Euros corrientes

5.2. Evolución de las inversiones en devengos (millones de euros) | *Investments development (million euros)*

5.2.1. Euros corrientes | *Current euros*

	2004	2005	2006	2007	2008	2009	2010	2011	2012	2013	TOTAL
A Coruña	7,2	15,5	32,9	64,2	104,6	115,9	209,8	104,3	28,4	15,7	698,4
Alicante	16,7	27,1	24,1	6,7	10,2	3,7	4,0	1,9	1,4	3,5	99,2
Almería-Motril (1)	18,4	0,0	–	–	–	–	–	–	–	–	18,4
Almería	–	20,7	21,6	15,0	23,9	8,1	9,7	9,6	2,9	2,4	113,9
Avilés	12,0	17,4	12,5	9,0	18,8	10,0	4,7	15,8	15,7	10,0	125,9
Bahía de Algeciras	48,6	70,4	95,7	100,4	96,9	101,8	61,4	41,3	21,5	26,0	663,9
Bahía de Cádiz	17,8	7,8	11,1	18,1	22,7	4,1	4,8	1,8	26,5	21,3	136,0
Baleares	22,4	24,4	26,4	32,7	24,4	19,9	34,6	63,6	47,1	20,3	315,8
Barcelona	151,4	213,6	238,0	184,9	171,2	115,1	92,3	105,4	85,7	85,1	1.442,7
Bilbao	41,0	52,4	35,2	22,1	59,1	47,0	46,7	50,0	22,1	32,8	408,3
Cartagena	26,3	20,7	26,1	11,7	16,5	28,2	20,1	27,8	14,0	17,0	208,4
Castellón	27,8	19,3	17,3	19,8	22,2	36,7	23,5	7,0	5,8	4,7	184,1
Ceuta	6,0	6,8	9,2	4,7	5,0	5,4	6,0	3,9	2,5	1,1	50,5
Ferrol-San Cibrao	56,6	13,1	18,2	23,0	19,7	17,3	13,1	6,2	5,8	5,2	178,2
Gijón	23,8	53,6	126,8	192,8	201,0	124,3	155,2	10,1	4,1	7,3	898,9
Huelva	26,4	8,9	19,1	28,2	16,4	22,3	23,0	17,1	11,6	52,3	225,3
Las Palmas	73,0	46,7	43,1	51,1	87,5	23,8	23,1	17,2	27,9	13,4	406,8
Málaga	9,5	10,4	9,3	16,5	19,2	22,5	5,8	9,6	10,3	3,5	116,6
Marín y Ría de Pontevedra	4,4	4,8	3,0	8,6	7,6	8,2	7,6	3,1	5,8	1,2	54,3
Melilla	2,8	14,2	15,4	20,4	13,6	14,7	9,2	4,1	2,6	4,5	101,4
Motril		7,3	6,8	10,8	5,4	3,2	3,9	1,7	1,2	1,3	41,5
Pasaia	2,8	6,0	5,5	2,1	1,6	4,2	10,7	11,5	5,8	6,0	56,3
Sta. C. de Tenerife	32,9	29,8	30,2	31,1	44,8	34,7	24,4	26,8	34,5	20,3	309,5
Santander	19,1	8,7	8,3	5,0	13,1	20,6	5,0	6,9	2,5	29,8	119,0
Sevilla	2,4	19,5	37,8	34,6	62,5	69,8	16,7	31,9	0,5	1,2	276,9
Tarragona	21,1	27,1	25,3	31,4	36,5	56,0	32,7	45,0	35,2	25,8	335,9
Valencia	68,0	108,7	188,3	131,8	182,8	180,0	172,0	103,7	46,8	25,2	1.207,3
Vigo	36,8	16,0	18,3	15,1	26,0	28,9	20,9	16,9	23,5	19,7	222,2
Vilagarcía	5,4	5,3	7,0	6,8	6,9	11,2	8,0	2,0	5,6	4,7	62,9
Puertos del Estado	8,6	1,8	1,2	0,9	1,8	6,8	222,5	171,5	0,9	15,4	431,4
Ajustes consolidación	-6,4	–	–	–	–	–	-214,5	-169,8	–	-11,0	-401,6
TOTAL	**782,8**	**878,0**	**1.113,7**	**1.099,4**	**1.321,9**	**1.144,2**	**1.056,7**	**747,8**	**498,0**	**465,9**	**9.108,6**

(1) La Autoridad Portuaria de Almería-Motril se segregó el 01-10-2005 en las Autoridades Portuarias de Almería y de Motril, aunque los estados financieros se separaron con efectos 01-01-2005.

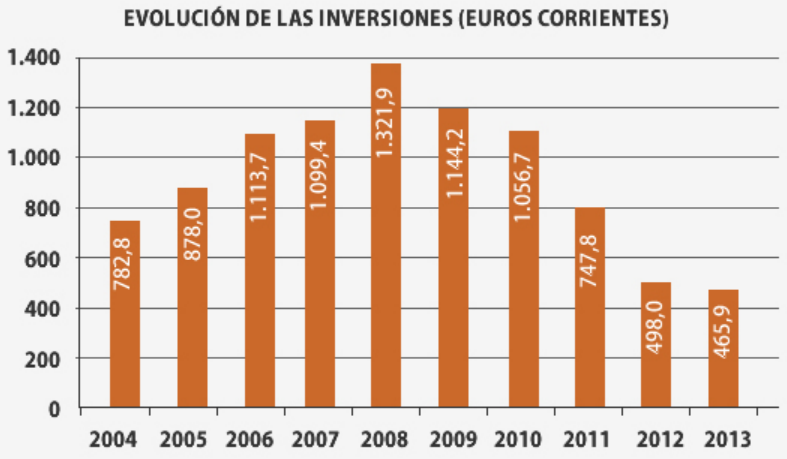

Puertos del Estado

GOBIERNO DE ESPAÑA MINISTERIO DE FOMENTO

6.1. Tráfico total
6.2. Tráfico de mercancías embarcadas y desembarcadas
6.3. Tráfico exterior y de cabotaje
6.4. Clasificación de mercancías según su naturaleza
6.5. Pesca capturada. Toneladas y valor en primera venta
6.6. Buques mercantes entrados en puerto
6.7. Pasajeros
6.8. Vehículos en régimen de pasaje (Número)

6.1. Tráfico total (Toneladas) | *Total traffic (Tonnes)*

	GRANELES LÍQUIDOS *LIQUID BULK*			Graneles sólidos *Solid bulk*	Mercancía general *General cargo*	Tráfico interior *Local traffic*	AVITUALLAMIENTO *SHIP'S SUPPLIES*			Pesca fresca *Fresh fish*	TOTAL *TOTAL*
	P. petrol. *Petrol p.*	O. Líquidos *O. liquids*	Total *Total*				P. petrol. *Petrol p.*	Resto *Rest*	Total *Total*		
País Vasco	2.142	–	2.142	–	297.348	–	–	–	–	–	299.490
Cantabria	–	–	–	–	–	–	4.608	20.920	25.528	17.189	42.717
Asturias	–	–	–	–	–	–	1.725	0	1.725	1.886	3.611
Galicia	–	–	–	943.899	1.140.303	1.307	71.393	362.031	433.424	88.216	2.607.149
Andalucía	–	–	–	3.892.660	17.445	–	44.530	26	44.556	43.807	3.998.468
Murcia	–	–	–	–	–	–	–	–	–	5.165	5.165
Valencia	141	–	141	483.292	393.643	–	6.629.221	94.088	6.723.309	26.539	7.626.925
Cataluña	2.174	–	2.174	348.027	624.796	–	–	–	–	26.777	1.001.774
Baleares	–	–	–	–	658.210	–	7.526	80.137	87.663	1.410	747.283
Canarias	–	–	–	–	–	–	–	–	–	–	–
TOTAL	**4.457**	**0**	**4.457**	**5.667.878**	**3.131.745**	**1.307**	**6.759.002**	**557.202**	**7.316.204**	**210.988**	**16.332.580**

6.1. Tráfico total
6.2. Tráfico de mercancías embarcadas y desembarcadas
6.3. Tráfico exterior y de cabotaje
6.4. Clasificación de mercancías según su naturaleza
6.5. Pesca capturada. Toneladas y valor en primera venta
6.6. Buques mercantes entrados en puerto
6.7. Pasajeros
6.8. Vehículos en régimen de pasaje (Número)

6.2. Tráfico de mercancías embarcadas y desembarcadas (Toneladas) | *Loaded and unloaded goods traffic (Tonnes)*

	EMBARCADAS *LOADED*					DESEMBARCADAS *UNLOADED*					Transbordadas *Transhipped*	TOTAL *TOTAL*
	Cabotaje *Domestic*	Exterior *Foreign*	Avituall *Supplies*	T. interior *Local t.*	Total *Total*	Cabotaje *Domestic*	Exterior *Foreign*	Pesca fresca *Fishing*	T. interior *Local t.*	Total *Total*		
País Vasco	38.670	82.924	–	–	121.594	160.795	17.101	–	–	177.896	–	299.490
Cantabria	–	–	25.528	–	25.528	–	–	17.189	–	17.189	–	42.717
Asturias	–	–	1.725	–	1.725	–	–	1.886	–	1.886	–	3.611
Galicia	320.446	1.354.721	433.424	112	2.108.703	187.849	221.186	88.216	1.195	498.446	–	2.607.149
Andalucía	779.579	3.130.526	44.556	–	3.954.661	–	–	43.807	–	43.807	–	3.998.468
Murcia	–	–	–	–	–	–	–	5.165	–	5.165	–	5.165
Valencia	570.923	–	6.723.309	–	7.294.232	–	306.153	26.539	–	332.692	–	7.626.925
Cataluña	4.253	757.039	–	–	761.292	89.915	123.790	26.777	–	240.482	–	1.001.774
Baleares	225.083	–	87.663	–	312.746	433.127	–	1.410	–	434.537	–	747.283
Canarias	–	–	–	–	–	–	–	–	–	–	–	–
TOTAL	**1.938.954**	**5.325.210**	**7.316.204**	**112**	**14.580.481**	**871.686**	**668.230**	**210.988**	**1.195**	**1.752.099**	**0**	**16.332.580**

6.1. Tráfico total
6.2. Tráfico de mercancías embarcadas y desembarcadas
6.3. Tráfico exterior y de cabotaje
6.4. Clasificación de mercancías según su naturaleza
6.5. Pesca capturada. Toneladas y valor en primera venta
6.6. Buques mercantes entrados en puerto
6.7. Pasajeros
6.8. Vehículos en régimen de pasaje (Número)

6.3. Tráfico exterior y de cabotaje (Toneladas) | *Foreign and domestic traffic (Tonnes)*

	EXTERIOR *FOREIGN*			CABOTAJE *DOMESTIC*			Transbordadas *Transhipped*	Pesca, avituallamiento y tráf. interior *Fresh fish, supplies & local traffic*	TOTAL *TOTAL*
	Embarcadas *Loaded*	Desembarcadas *Unloaded*	Total *Total*	Embarcadas *Loaded*	Desembarcadas *Unloaded*	Total *Total*			
País Vasco	82.924	17.101	100.025	38.670	160.795	199.465	–	–	299.490
Cantabria	–	–	–	–	–	–	–	42.717	42.717
Asturias	–	–	–	–	–	–	–	3.611	3.611
Galicia	1.354.721	221.186	1.575.907	320.446	187.849	508.295	–	522.947	2.607.149
Andalucía	3.130.526	–	3.130.526	779.579	–	779.579	–	88.363	3.998.468
Murcia	–	–	–	–	–	–	–	5.165	5.165
Valencia	–	306.153	306.153	570.923	–	570.923	–	6.749.849	7.626.925
Cataluña	757.039	123.790	880.829	4.253	89.915	94.168	–	26.777	1.001.774
Baleares	–	–	–	225.083	433.127	658.210	–	89.072	747.283
Canarias	–	–	–	–	–	–	–	–	–
TOTAL	**5.325.210**	**668.230**	**5.993.440**	**1.938.954**	**871.686**	**2.810.640**	**0**	**7.528.500**	**16.332.580**

6.1. Tráfico total
6.2. Tráfico de mercancías embarcadas y desembarcadas
6.3. Tráfico exterior y de cabotaje
6.4. Clasificación de mercancías según su naturaleza
6.5. Pesca capturada. Toneladas y valor en primera venta
6.6. Buques mercantes entrados en puerto
6.7. Pasajeros
6.8. Vehículos en régimen de pasaje (Número)

6.4. Clasificación de mercancías según su naturaleza (Toneladas) | *Clasification of goods by types (Tonnes)*

	MERCANCÍAS / GOODS	CABOTAJE *DOMESTIC*			EXTERIOR *FOREIGN*			TOTAL *TOTAL*		
		Embarc. *Loaded*	Desembarc. *Unloaded*	Total *Total*	Embarc. *Loaded*	Desembarc. *Unloaded*	Total *Total*	Embarc. *Loaded*	Desembarc. *Unloaded*	Total *Total*
	ENERGÉTICO / *POWER PRODUCTS*	699	45.138	45.837	2.097	83.066	85.163	2.796	128.204	131.000
01	Petróleo crudo / *Crude oil*	–	–	–	–	–	–	–	–	–
02	Fuel-oil / *Fuel oil*	–	–	–	–	–	–	–	–	–
03	Gas-oil / *Gas oil*	–	2.168	2.168	2.097	51	2.148	2.097	2.219	4.316
04	Gasolina / *Petrol*	–	–	–	–	–	–	–	–	–
06	Otros productos petrolíferos / *Other petroleum products*	699	48	747	–	–	–	699	48	747
07	Gases energéticos de petróleo / *Energetic petroleum gases*	–	–	–	–	–	–	–	–	–
35	Gas natural / *Natural gas*	–	–	–	–	–	–	–	–	–
12	Carbones y coque de petróleo / *Steam coal and petroleum coke*	–	42.922	42.922	–	83.015	83.015	–	125.937	125.937
51	Biocombustibles / *Biofuel*	–	–		–	–				
	SIDEROMETALÚRGICO / *IRON, STEEL AND METALLURGICAL GOODS*	233.305	270.920	504.225	556.180	104.030	660.210	789.485	374.950	1.164.435
08	Mineral de hierro / *Iron ore*	2.744	3.587	6.331	–	–	–	2.744	3.587	6.331
10	Otros minerales y residuos metálicos / *Other mineral ores*	205.388	6.525	211.913	433.649	20.614	454.263	639.037	27.139	666.176
11	Chatarra de hierro / *Scrap iron*	–	–	–	–	–	–	–	–	–
13	Productos siderúrgicos / *Iron products*	23.637	259.866	283.503	122.531	83.416	205.947	146.168	343.282	489.450
36	Otros productos metalúrgicos / *Other metallurgic products*	1.537	942	2.479	–	–	–	1.537	942	2.479
	MINERALES NO METÁLICOS / *NON-METALLIC MINERALS*	–	19.964	19.964	330.261	–	330.261	330.261	19.964	350.225
25	Sal común / *Salt*	–	19.964	19.964	330.261	–	330.261	330.261	19.964	350.225
52	Otros minerales no metálicos / *Other non-metallic minerals*	–	–	–	–	–	–	–	–	–
	ABONOS / *FERTILIZERS*	–	1.650	1.650	–	4.898	4.898	–	6.548	6.548
14	Fosfatos / *Phosphates*	–	–	–	–	–	–	–	–	–
15	Potasas / *Potash*	–	–	–	–	–	–	–	–	–
16	Abonos naturales y artificiales / *Natural and artificial fertilizers*	–	1.650	1.650	–	4.898	4.898	–	6.548	6.548
	PRODUCTOS QUÍMICOS / *CHEMICAL PRODUCTS*	11.984	1.924	13.908	39.818	1.800	41.618	51.802	3.724	55.526
17	Productos químicos / *Chemical products*	11.984	1.924	13.908	39.818	1.800	41.618	51.802	3.724	55.526
	MATERIALES DE CONSTRUCCIÓN / *BUILDING MATERIALS*	782.490	75.003	857.493	3.345.302	–	3.345.302	4.127.792	75.003	4.202.795
05	Asfalto / *Asphalt*	20	823	843	–	–	–	20	823	843
18	Cemento y clinker / *Cement and clinker*	47	56.798	56.845	176.746	–	176.746	176.793	56.798	233.591
20	Materiales de construcción / *Manufactured building materials*	782.424	17.382	799.806	3.168.556	–	3.168.556	3.950.980	17.382	3.968.362
	AGRO-GANADERO Y ALIMENTARIO / *AGRICULTURAL AND FOOD PRODUCTS*	16.961	199.401	216.363	5.470	80.449	85.919	22.431	279.850	302.282
21	Cereales y sus harinas / *Cereals and their flours*	16	589	605	–	–	–	16	589	605
22	Habas de soja / *Soybean*	–	–	–	–	–	–	–	–	–
23	Frutas, hortalizas y legumbres / *Fruits and vegetables*	512	50.641	51.153	–	–	–	512	50.641	51.153

	MERCANCÍAS / GOODS	CABOTAJE *DOMESTIC*			EXTERIOR *FOREIGN*			TOTAL *TOTAL*		
		Embarc. *Loaded*	Desembarc. *Unloaded*	Total *Total*	Embarc. *Loaded*	Desembarc. *Unloaded*	Total *Total*	Embarc. *Loaded*	Desembarc. *Unloaded*	Total *Total*
24	Vinos, bebidas, alcoholes y derivados / *Wines, drinks and spirits*	1.434	35.494	36.928	–	–	–	1.434	35.494	36.928
27	Conservas / *Tinned food*	–	183	183	–	–	–	–	183	183
28	Tabaco, cacao, café y especias / *Tobacco, cacao, coffee and spices*	88	332	420	5.470	–	5.470	5.558	332	5.890
29	Aceites y grasas / *Oils and greases*	128	777	905	–	–	–	128	777	905
30	Otros productos alimenticios / *Other foods*	14.115	68.808	82.923	–	–	–	14.115	68.808	82.923
33	Pescado congelado / *Chilled or frozen fish*	–	41.281	41.281	–	80.449	80.449	–	121.730	121.730
37	Piensos y forrajes / *Animal feed and fodder*	669	1.298	1.966	–	–	–	669	1.298	1.966
	OTRAS MERCANCÍAS / *OTHER GOODS*	697.861	65.541	763.402	1.045.972	392.541	1.438.513	1.743.833	458.082	2.201.915
19	Madera y corcho / *Wood and cork*	75.574	4.981	80.555	598.379	8.099	606.478	673.953	13.080	687.033
26	Papel y pasta / *Paper and pulp*	403	14.960	15.363	405.606	78.124	483.730	406.009	93.084	499.093
31	Maquinaria y repuestos / *Machinery, tools and spares*	1.059	2.771	3.830	38	–	38	1.097	2.771	3.868
34	Resto de mercancías / *Other goods*	620.825	42.829	663.654	41.949	306.318	348.267	662.774	349.147	1.011.921
	VEHÍCULOS Y ELEMENTOS DE TRANSPORTE / *VEHICLES AND TRANSPORT ITEMS*	195.654	192.145	387.799	110	1.446	1.556	195.764	193.591	389.355
32	Automóviles y sus piezas / *Motor vehicles and parts*	159.695	7.313	167.008	–	–	–	159.695	7.313	167.008
38	Tara equipamiento RO-RO / *RO-RO traffic tare weights*	35.914	184.832	220.746	–	–	–	35.914	184.832	220.746
39	Tara de contenedores / *Containers tare*	45	–	45	110	1.446	1.556	155	1.446	1.601
	TOTAL / *TOTAL*	**1.938.955**	**871.686**	**2.810.641**	**5.325.210**	**668.230**	**5.993.440**	**7.264.165**	**1.539.916**	**8.804.081**

6.1. Tráfico total
6.2. Tráfico de mercancías embarcadas y desembarcadas
6.3. Tráfico exterior y de cabotaje
6.4. Clasificación de mercancías según su naturaleza
6.5. Pesca capturada. Toneladas y valor en primera venta
6.6. Buques mercantes entrados en puerto
6.7. Pasajeros
6.8. Vehículos en régimen de pasaje (Número)

6.5. Pesca capturada. Toneladas y valor en primera venta | *Fish captures. Tonnes and value*

	PESCA FRESCA *FRESH FISH*					PESCA CONGELADA *FROZEN FISH*	PESCA TOTAL *TOTAL FISH*
	Moluscos *Shell*	Crustáceos *Crustacean*	Peces *Fish*	Total *Total*	Valor 1ª venta (euros) *Value (euros)*		
País Vasco	–	–	–	–	–	–	–
Cantabria	19	0	17.170	17.189	19.224.749	–	17.189
Asturias	55	54	1.777	1.886	4.800.285	–	1.886
Galicia	13.954	438	73.824	88.216	221.395.822	122	88.338
Andalucía	14.606	2.016	27.185	43.807	136.719.643	–	43.807
Murcia	–	–	5.165	5.165	11.771.722	–	5.165
Valencia	2.973	1.067	22.500	26.539	75.268.289	–	26.539
Cataluña	1.847	1.367	23.563	26.777	95.318.164	–	26.777
Baleares	–	–	1.410	1.410	9.482.570	–	1.410
Canarias	–	–	–	–	–	–	–
TOTAL	**33.452**	**4.941**	**172.594**	**210.988**	**573.981.245**	**122**	**211.110**

6.1. Tráfico total
6.2. Tráfico de mercancías embarcadas y desembarcadas
6.3. Tráfico exterior y de cabotaje
6.4. Clasificación de mercancías según su naturaleza
6.5. Pesca capturada. Toneladas y valor en primera venta
6.6. Buques mercantes entrados en puerto
6.7. Pasajeros
6.8. Vehículos en régimen de pasaje (Número)

6.6. Buques mercantes entrados en puerto | *Ships entered*

	CABOTAJE *DOMESTIC*		EXTERIOR *FOREIGN*		TOTAL *TOTAL*	
	Número *Number*	G.T. *G.T.*	Número *Number*	G.T. *G.T.*	Número *Number*	G.T. *G.T.*
País Vasco	86	238.836	37	103.022	123	341.858
Cantabria	–	–	–	–	–	–
Asturias	–	–	–	–	–	–
Galicia	44	183.563	465	1.960.509	509	2.144.072
Andalucía	–	–	233	3.123.587	233	3.123.587
Murcia	8	1.152	–	–	8	1.152
Valencia	897	185.328	94	251.471	991	436.799
Cataluña	159	109.760	198	1.302.784	357	1.412.544
Baleares	1.709	S/D	–	–	1.709	–
Canarias	–	–	–	–	–	–
TOTAL	**2.903**	**718.639**	**1.027**	**6.741.373**	**3.930**	**7.460.012**

6.1. Tráfico total
6.2. Tráfico de mercancías embarcadas y desembarcadas
6.3. Tráfico exterior y de cabotaje
6.4. Clasificación de mercancías según su naturaleza
6.5. Pesca capturada. Toneladas y valor en primera venta
6.6. Buques mercantes entrados en puerto
6.7. Pasajeros
6.8. Vehículos en régimen de pasaje (Número)

6.7. Pasajeros (Número) | *Passengers (Number)*

	CABOTAJE *DOMESTIC*			EXTERIOR *FOREIGN*			CABOTAJE + EXTERIOR *DOMESTIC + FOREIGN*			TRÁFICO INTERIOR *LOCAL TRAFFIC*
	Embarcadas *Loaded*	Desembarc. *Unloaded*	Total *Total*	Embarcadas *Loaded*	Desembarc. *Unloaded*	Total *Total*	Embarcadas *Loaded*	Desembarc. *Unloaded*	Total *Total*	
País Vasco	–	–	–	–	–	–	–	–	–	–
Cantabria	–	–	–	–	–	–	–	–	–	–
Asturias	–	–	–	–	–	–	–	–	–	–
Galicia	–	–	–	47.763	35.586	83.349	47.763	35.586	83.349	1.088.008
Andalucía	177.886	–	177.886	123.064	–	123.064	300.950	–	300.950	–
Murcia	–	–	–	–	–	–	–	–	–	–
Valencia	186.840	183.020	369.860	–	–	–	186.840	183.020	369.860	369.564
Cataluña	–	–	–	30.625	–	30.625	30.625	–	30.625	278.068
Baleares	233.082	234.685	467.767	–	–	–	233.082	234.685	467.767	1.351.893
Canarias	1.854.289	1.854.289	3.708.578	–	–	–	1.854.289	1.854.289	3.708.578	–
TOTAL	**2.452.097**	**2.271.994**	**4.724.091**	**201.452**	**35.586**	**237.038**	**2.653.549**	**2.307.580**	**4.961.129**	**3.087.533**

6.1. Tráfico total
6.2. Tráfico de mercancías embarcadas y desembarcadas
6.3. Tráfico exterior y de cabotaje
6.4. Clasificación de mercancías según su naturaleza
6.5. Pesca capturada. Toneladas y valor en primera venta
6.6. Buques mercantes entrados en puerto
6.7. Pasajeros
6.8. Vehículos en régimen de pasaje (Número)

6.8. Vehículos en régimen de pasaje (Número) / *Vehicles with passengers (Number)*

	CABOTAJE *DOMESTIC*			EXTERIOR *FOREIGN*			CABOTAJE + EXTERIOR *DOMESTIC + FOREIGN*		
	Embarcados *Loaded*	Desembarcados *Unloaded*	Total *Total*	Embarcados *Loaded*	Desembarcados *Unloaded*	Total *Total*	Embarcados *Loaded*	Desembarcados *Unloaded*	Total *Total*
País Vasco	–	–	–	–	–	–	–	–	–
Cantabria	–	–	–	–	–	–	–	–	–
Asturias	–	–	–	–	–	–	–	–	–
Galicia	–	–	–	11.251	13.774	25.025	11.251	13.774	25.025
Andalucía	–	–	–	2.218	–	2.218	2.218	–	2.218
Murcia	–	–	–	–	–	–	–	–	–
Valencia	40.744	40.647	81.391	–	–	–	40.744	40.647	81.391
Cataluña	–	–	–	–	–	–	–	–	–
Baleares	50.641	52.573	103.214	–	–	–	50.641	52.573	103.214
Canarias	429.931	429.931	859.862	–	–	–	429.931	429.931	859.862
TOTAL	**521.316**	**523.151**	**1.044.467**	**13.469**	**13.774**	**27.243**	**534.785**	**536.925**	**1.071.710**

Puertos del Estado

Organismo Público
Puertos del Estado

Avda. del Partenón, 10
28042 Madrid / España
Tlf: +34 91 524 55 00
www.puertos.es

Puertos del Estado
GOBIERNO DE ESPAÑA
MINISTERIO DE FOMENTO