



**Guía de Registro y Gestión de Inspecciones de Balizamientos en el Portal de Ayudas a la Navegación Marítima (Portal AtoN)**

**Subdirección de Ayudas a la Navegación Marítima de Puertos del Estado**

# INSPECCIONES DE BALIZAMIENTOS

## MANUAL PROCEDIMENTAL

### 1. Objeto

Establecer el procedimiento normalizado para el registro, evaluación, seguimiento, consulta y cierre de las inspecciones de balizamientos de terceros en el Portal AtoN, garantizando:

- La homogeneidad de criterios en la realización y evaluación de las inspecciones.
- La trazabilidad y correcto seguimiento de la información registrada.
- El cumplimiento de las competencias atribuidas a las Autoridades Portuarias en materia de ayudas a la navegación.

### 2. Ámbito de aplicación

El presente procedimiento se aplicará a las Autoridades Portuarias en el ejercicio de sus funciones de inspección y seguimiento de balizamientos de terceros mediante el Portal AtoN.

### 3. Perfiles de usuario y responsabilidades

#### 3.1 Inspector de Balizamiento

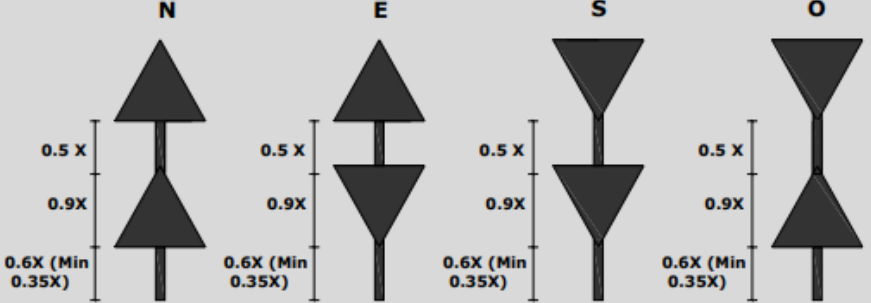
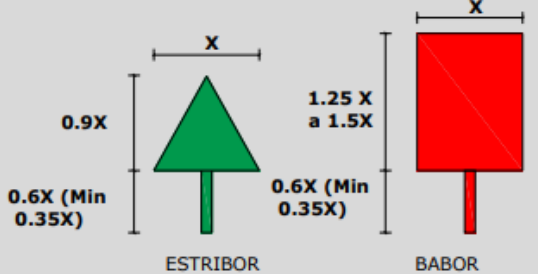
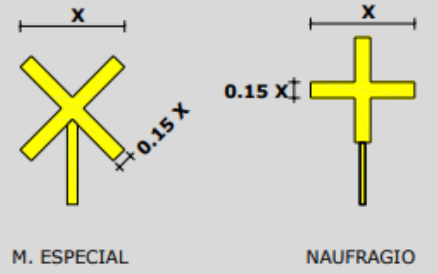
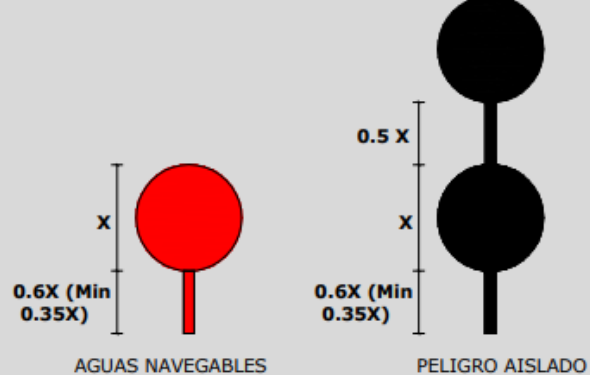
- Realización de inspecciones de balizamientos.
- Evaluación del estado y funcionamiento de las ayudas a la navegación.
- Detección y registro de incidencias o posibles incumplimientos.
- Seguimiento de incidencias hasta su resolución.
- Elaboración y actualización de la información asociada a las inspecciones.

#### 3.2 Responsable de Balizamiento

- Recepción y revisión de las notificaciones e informes derivados de las inspecciones.
- Coordinación de las actuaciones necesarias para la subsanación de incidencias.
- Supervisión y validación del cierre de incidencias e inspecciones.

#### 3.3 Puertos del Estado

- Seguimiento general del estado de las inspecciones registradas en el Portal AtoN.
- Consulta y análisis global de la información registrada.

MARCAS CARDINALES	
MARCAS LATERALES	
MARCAS ESPECIALES Y NAUFRAGIO	
AGUAS NAVEGABLES Y PELIGRO AISLADO	

# GESTIÓN DE INSPECCIONES

Desde el menú **Balizamientos (Inventario)** se gestionan las inspecciones asociadas a cada balizamiento.

Tras iniciar sesión en el Portal AtoN: **Inventario** → **Balizamientos** → **Consulta de Balizamientos**



# SELECCIÓN DEL BALIZAMIENTO

Seleccionar el balizamiento sobre el que se ha realizado la inspección desde el listado y pulsar el icono de la columna "Operaciones".

**Consulta de Balizamientos**

Datos de búsqueda

Nombre:

Código de Balizamiento:

Autoridad Portuaria: SELECCIONE

Expediente:

Tiene documentos asociados: SELECCIONE

Estado cuando no tiene emplazamientos: SELECCIONE

Tipo Instalación: SELECCIONE

Unidad Geográfica: SELECCIONE

Con emplazamientos

Regimen: SELECCIONE

Tipo Gestor: SELECCIONE

Comunidad Autónoma: SELECCIONE

Resultados ( 5 )

Código de Balizamiento	Nombre	Autoridad Portuaria	Tipo Instalación	Regimen	Expediente	Gestor	Inspector	Responsable	Operaciones
IB.00.01	RED LITORAL DE LA AUTORIDAD PORTUARIA DE ILLES BALEARS	Balears	Costeras	Directo		AUTORIDAD PORTUARIA DE BALEARS	PUERTOS DEL ESTADO	AUTORIDAD PORTUARIA DE BALEARS	
PA.14.00	RÍA DE ORIO	Pasaia	Puerto	Directo	01.14.00	Dirección de Puertos y Asuntos Marítimos del Gobierno Vasco, Servicio Territorial de Puertos de Gipuzkoa	Autoridad Portuaria de Pasajes	Dirección de Puertos y Asuntos Marítimos del Gobierno Vasco, Servicio Territorial de Puertos de Gipuzkoa	
AV.31.00	PUERTO DE CUDILLERO	Avilés	Puerto	Directo	04.31.00	Servicio de Puertos e Infraestructuras de Transporte - Gobierno del Principado de Asturias	Autoridad Portuaria de Avilés	Servicio de Puertos e Infraestructuras de Transporte - Gobierno del Principado de Asturias	
CE.02.00	PUERTO DE CEUTA	Ceuta	Puerto	Directo	11.02.00	Autoridad Portuaria de Ceuta	PUERTOS DEL ESTADO	Autoridad Portuaria de Ceuta	
AC.01.00	ISLA DE TABARCA	Alicante	Puerto	Directo	17.12.00	Dirección General de Puertos, Aeropuertos y Costas (Generalitat Valenciana)	Autoridad Portuaria de Alicante	Dirección General de Puertos, Aeropuertos y Costas (Generalitat Valenciana)	

# DETALLE DEL BALIZAMIENTO

En la vista de detalle del balizamiento se muestra:

- Datos generales
- Emplazamientos asociados
- Documentación asociada (resoluciones, autorizaciones)
- Contactos interesados

## Nueva inspección

En el apartado “Inspecciones” (parte inferior de la pantalla):

Pulsar “Nueva inspección” para iniciar el registro.

### Detalle Balizamiento

CE.02.00 - PUERTO DE CEUTA

<b>Nombre</b> PUERTO DE CEUTA	<b>Código de Balizamiento</b> CE.02.00			
<b>Autoridad Portuaria</b> Ceuta	<b>Tipo Instalación</b> Puerto	<b>Inspector</b> Puertos del Estado	<b>Responsable</b> Autoridad Portuaria de Ceuta	
<b>Comunidad Autónoma</b> Ceuta	<b>Regimen</b> Directo	<b>Gestor</b> Autoridad Portuaria de Ceuta		
<b>Provincia</b> Ceuta	<b>Tipo Gestor</b> Autoridad Portuaria			
<b>Unidad Geográfica</b> Expediente 11.02.00				

[Impr. Informe](#) [Impr. situación actual](#) [Volver](#) [S](#)

#### Emplazamientos asociados ( 17 )

Número Nacional ▲	Número Internacional ▲	Nombre ▲	Longitud ▲	Latitud ▲
<a href="#">20630</a>	D-2484	DIQUE DE LEVANTE.- EXTREMO	005° 18.471' W	35° 18.672' N
<a href="#">20640</a>	D-2486	EXTREMO.- DIQUE DE PONIENTE	005° 18.672' W	35° 18.672' N
<a href="#">20645</a>	E-2486	AMPLIACION.- DIQUE DE PONIENTE	005° 19.498' W	35° 18.672' N
<a href="#">20650</a>	D-2487	MARTILLO.- ANGULO ESTE.- DIQUE DE PONIENTE	005° 18.719' W	35° 18.672' N
<a href="#">20650.3</a>	SN	EXTREMO ESTE.- MUELLE ADOSADO INTERIOR.- DIQUE DE PONIENTE	005° 18.968' W	35° 18.672' N
<a href="#">20650.4</a>	SN	EXTREMO OESTE.- MUELLE ADOSADO INTERIOR.- DIQUE DE PONIENTE	005° 19.006' W	35° 18.672' N
<a href="#">20655</a>	D-2489	ESPIGON.- EXTREMO.- MUELLE DEL CAÑONERO DATO	005° 19.081' W	35° 18.672' N
<a href="#">20660</a>	D-2488	MUELLE ESPAÑA.- ANGULO OESTE	005° 18.894' W	35° 18.672' N
<a href="#">20670</a>	D-2490	DIQUE.- EXTREMO.- PUERTO DEPORTIVO	005° 18.898' W	35° 18.672' N
<a href="#">20672</a>	D-2490.5	ANGULO.- CONTRADIQUE.- PUERTO DEPORTIVO	005° 18.953' W	35° 18.672' N

[<<<<](#) [<<](#) [<](#) **1** [2](#) [>](#) [>>](#) [>>>>](#)

#### Contactos interesados asociados al balizamiento

Nombre ▲	Localidad ▲	Provincia ▲	Teléfono ⇅	Email ⇅
Cámara de Comercio, Industria, Servicios y Navegación de Ceuta	Ceuta	Ceuta	956-12.95.99	cocinceuta@camaras
Dirección General Marina Mercante	MADRID	Madrid	915977000	jiarribas@fomento.r
Federación Española de Asociaciones de Puertos Deportivos y Turísticos	Denia	Alicante	966424307	presidencia@feapdt
Federación Nacional de Cofradías de Pescadores	MADRID	Madrid	915319804	federacion@fncp.e
Instituto Hidrográfico de la Marina	Cádiz	Cadiz	956 54 54 91	balizamientoihm@fn.m
Njordseas S.L. (Andromeda Group)	Vall d'Uixó	Castellón	650 988 642	e.soler@avramar.e
Sociedad de Salvamento y Seguridad Marítima	Madrid	Madrid	917559191	radioavisos.cncs@sase
UTE MUELLE RAOS 6	Santander	Cantabria	616446836	rivero@ohla-group.c

[<<<<](#) [<<](#) [<](#) [>](#) [>>](#) [>>>>](#)

#### Inspecciones

Fecha y hora ▲	Organismo ▲	Persona ▲	Lugar ▲	Resolución ▲	Estado ▲	Operaci
----------------	-------------	-----------	---------	--------------	----------	---------

[<<<<](#) [<<](#) [<](#) [>](#) [>>](#) [>>>>](#)

[Nueva inspección](#)

[Mostrar mapa](#)

# ALTA DE INSPECCIÓN

Cumplimentar los datos correspondientes al alta de la inspección.


## Importante

En este paso no es obligatorio indicar el resultado de la inspección.

**Acción:** una vez cumplimentados los datos, pulsar **"Crear"**.

### Alta de inspección

CE.02.00 - PUERTO DE CEUTA

<b>Estado</b> Abierto	<b>Tipo de inspección</b>	SELECCIONE ▼
<b>Distancia aproximada</b> <input type="text"/>	<b>Organismo</b>	<input type="text"/>
<b>Persona</b> <input type="text"/>	<b>Lugar</b>	<input type="text"/>
<b>Fecha y hora</b> <input type="text"/> 	<b>Resolución favorable</b>	SELECCIONE ▼
<b>Observaciones</b> <input type="text"/>		

# MODIFICACIÓN DE INSPECCIÓN

Tras crear la inspección, aparecerá el mensaje:

“Creado correctamente”

A continuación, se mostrará el listado de emplazamientos asociados al balizamiento junto con sus características técnicas registradas en el Portal AtoN.

## Acción

Pulsar el icono de la columna “Operaciones” de la ayuda a la navegación que se desee evaluar.

Creado correctamente

---

**Modificación de inspección**

CE.02.00 - PUERTO DE CEUTA

**Estado** Abierto

**Distancia aproximada** 10

**Persona** Nombre persona

**Fecha y hora** 03/06/2019 12:00

**Observaciones**

**Tipo de inspección** Diurna desde mar

**Organismo** Nombre organismo

**Lugar** nombre lugar inspección

**Resolución favorable** SELECCIONE

[Guardar](#)
[Volver](#)

**Señales luminosas**

Emplazamiento ▲	Tipo de Luz ▲	Ritmo ▲	Característica (L+Oc) ▲	Color ▲	Periodo (s) ▲	Altura Soporte (m) ▲	Elevación del plano focal (m) ▲	Alcance Luminoso (M)	Alcance Noche (M)	Sector	Operaciones
AMPLIACION.- DIQUE DE PONIENTE	Baliza	Ct		BLANCO	0.00	4.00	13.00	3.80	5.00	No	
ANGULO NE.- EXPLANADA HELIPUERTO	Baliza	GpD(2)	L 0 5 oc 1 5 L 0 5 oc 4 5	VERDE	7.00	0.00	2.00	1.00	1.00	No	
ANGULO.- CONTRADIQUE.- PUERTO DEPORTIVO	Baliza	GpD(4)	[(L 0 5 oc 1 5)3 veces]L 0 5 oc 4 5	VERDE	11.00	4.00	6.00	1.00	1.00	No	
BOCANA DÁRSENA PESQUERA	Baliza	GpD(3)	[(L 0 5 oc 1 5)2 veces]L 0 5 oc 4 5	ROJO	9.00	3.00	5.00	1.00	1.00	No	
DIQUE.- EXTREMO.- NUEVA DARSENA PESQUERA	Baliza	GpD(3)	[(L 0 5 oc 1 5)2 veces]L 0 5 oc 4 5	VERDE	9.00	3.00	5.00	1.00	1.00	No	
DIQUE.- EXTREMO.- PUERTO DEPORTIVO	Baliza	GpD(4)	[(L 0 5 oc 1 5)3 veces]L 0 5 oc 4 5	ROJO	11.00	6.00	8.00	1.00	1.00	No	
ESPIGON SUMERGIDO OESTE.- BOYA.- PLAYA DE LA RIBERA	Boya	GpCt(6)+DL		BLANCO	15.00	0.00	0.00	1.00	1.00	No	
ESPIGON.- EXTREMO.- MUELLE DEL CAÑONERO DATO	Baliza	GpD(3)	L 0 5 oc 1 5 L 0 5 oc 1 5 L 0 5 oc 4 5	VERDE	9.00	4.00	6.00	1.00	1.00	No	
EXTREMO.- CONTRADIQUE.- PUERTO DEPORTIVO	Baliza	GpD(4)	[(L 0 5 oc 1 5)3 veces]L 0 5 oc 4 5	VERDE	11.00	3.00	5.00	1.00	1.00	No	
EXTREMO.- DIQUE DE PONIENTE	Baliza	Fl	L 1 oc 4	VERDE	5.00	6.00	13.00	3.80	5.00	No	
MARTILLO.- ANGULO ESTE.- DIQUE DE PONIENTE	Baliza	GpD(2)	L 1 oc 1 L 1 oc 5	VERDE	8.00	4.00	7.00	1.00	1.00	No	

# FORMULARIO DE EVALUACIÓN DE LA AYUDA A LA NAVEGACIÓN MARÍTIMA

La evaluación podrá realizarse sobre:

- Marca diurna y nocturna
- Ritmo y característica
- Color de la luz
- Período
- Marca de tope
- Reflector radar

## Resultado de la evaluación

En cada apartado se podrá indicar:

- ✓ **Cumple**
- ✓ **No Cumple**

En caso de resultado desfavorable, se podrá definir:

- Tipo de incidencia (Grave o Leve)
- Días de resolución (según criticidad)
- ✓ Necesidad de nueva inspección

## Acción

Una vez completada la evaluación:

**Pulsar "Guardar"**.



El resultado podrá modificarse o eliminarse mientras la inspección permanezca abierta.

Evaluación de señal marítima					
	Evaluación	Observaciones	Tipo de incidencias	Días de resolución	Necesita una nueva inspección
Marca diurna	<input type="radio"/> Cumple <input checked="" type="radio"/> No cumple <input type="radio"/> No aplica	Necesita pintado	<input type="radio"/> Grave <input checked="" type="radio"/> Leve	30	<input checked="" type="checkbox"/>
Marca nocturna	<input checked="" type="radio"/> Cumple <input type="radio"/> No cumple <input type="radio"/> No aplica		<input type="radio"/> Grave <input type="radio"/> Leve		<input type="checkbox"/>
Ritmo y característica	<input checked="" type="radio"/> Cumple <input type="radio"/> No cumple <input type="radio"/> No aplica		<input type="radio"/> Grave <input type="radio"/> Leve		<input type="checkbox"/>
Color de la luz	<input checked="" type="radio"/> Cumple <input type="radio"/> No cumple <input type="radio"/> No aplica		<input type="radio"/> Grave <input type="radio"/> Leve		<input type="checkbox"/>
Periodo	<input checked="" type="radio"/> Cumple <input type="radio"/> No cumple <input type="radio"/> No aplica		<input type="radio"/> Grave <input type="radio"/> Leve		<input type="checkbox"/>
Marca Tope	<input type="radio"/> Cumple <input checked="" type="radio"/> No cumple <input type="radio"/> No aplica	No tiene	<input checked="" type="radio"/> Grave <input type="radio"/> Leve	10	<input checked="" type="checkbox"/>
Reflector Radar	<input type="radio"/> Cumple <input type="radio"/> No cumple <input checked="" type="radio"/> No aplica		<input type="radio"/> Grave <input type="radio"/> Leve		<input type="checkbox"/>

# RESUMEN DEL RESULTADO DE LA INSPECCIÓN

El listado principal mostrará el resumen del resultado de la inspección.

## Acciones disponibles en la columna "Operaciones"

- **Editar** la evaluación de la ayuda a la navegación 
- **Eliminar** la evaluación de la ayuda a la navegación 

## Evaluación y finalización de la inspección

Se evaluarán todas las ayudas a la navegación que forman parte del balizamiento. Tras evaluar cada ayuda, se deberá pulsar el botón **"Guardar"**.

Una vez evaluadas todas las ayudas, se seleccionará el tipo de resolución:

✓ **Favorable**

✓ **No favorable.**

Finalmente, se pulsará el botón **"Finalizar"**.

## Importante

Una vez pulsado el botón **"Finalizar"**, no será posible modificar los datos de la inspección.


**Modificación de inspección**

CE.02.00 - PUERTO DE CEUTA

**Estado** Abierto

**Distancia aproximada**

**Persona**

**Fecha y hora**  













**Observaciones**

**Tipo de inspección**

**Organismo**

**Lugar**

**Resolución favorable**

Señales marítimas												
Emplazamiento ▲	Ayuda	Ritmo	Característica (L+Oc)	Color	Periodo (s)	Altura Soporte (m)	Marca Diurna	Marca Nocturna	Marca Tope	Reflector Radar	Sector	Operaciones
AMPLIACION - DIQUE DE PONIENTE	Baliza	Ct		BLANCO	0.00	4.00					No	
ANGULO NE.- EXPLANADA HELIPUERTO	Baliza	GpD(2)	L 0 5 oc 1 5 L 0 5 oc 4 5	VERDE	7.00	0.00					No	
ANGULO.- CONTRADIQUE.- PUERTO DEPORTIVO	Baliza	GpD(4) (CUMPLE)	[(L 0 5 oc 1 5)3 veces]L 0 5 oc 4 5	VERDE (CUMPLE)	11.00 (CUMPLE)	4.00	(NO CUMPLE)	(CUMPLE)	(NO CUMPLE)	(NO APLICA)	No	 
BOCANA DÁRSENA PESQUERA	Baliza	GpD(3)	[(L 0 5 oc 1 5)2 veces]L 0 5 oc 4 5	ROJO	9.00	3.00					No	
DIQUE DE LEVANTE.- EXTREMO	Baliza	D/FI	L 1 oc 4	ROJO	5.00	7.00					No	
DIQUE DE LEVANTE.- EXTREMO	AIS-AtoN										No	
DIQUE.- EXTREMO.- NUEVA DÁRSENA PESQUERA	Baliza	GpD(3)	[(L 0 5 oc 1 5)2 veces]L 0 5 oc 4 5	VERDE	9.00	3.00					No	
DIQUE.- EXTREMO.- PUERTO DEPORTIVO	Baliza	GpD(4)	[(L 0 5 oc 1 5)3 veces]L 0 5 oc 4 5	ROJO	11.00	6.00					No	
ESPIGON SUMERGIDO OESTE.- BOYA.- PLAYA DE LA RIBERA	Boya	GpCt(6)+DL		BLANCO	15.00	0.00					No	
ESPIGON.- EXTREMO.- MUELLE DEL CAÑONERO DATO	Baliza	GpD(3)	L 0 5 oc 1 5 L 0 5 oc 1 5 L 0 5 oc 4 5	VERDE	9.00	4.00					No	
EXTREMO ESTE.- MUELLE ADOSADO INTERIOR.- DIQUE DE PONIENTE	Baliza	Ct	-	VERDE	1.00	2.00					No	

# INSPECCIÓN FINALIZADA

Al pulsar “Finalizar”, se mostrará el mensaje:

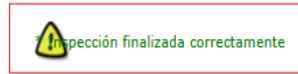
“Inspección finalizada correctamente” (color verde, parte superior izquierda)

## A partir de ese momento

- ✓ Todos los campos quedan inhabilitados
- ✓ La inspección pasa a estado definitivo

## Opciones disponibles

- Descargar el informe de la inspección
- Pulsar “Volver” para regresar al detalle del balizamiento



## Modificación de inspección

CE.02.00 - PUERTO DE CEUTA

Estado	Finalizado	Tipo de inspección	Diurna desde mar
Distancia aproximada	10	Organismo	Nombre
Persona	Nombre	Lugar	De la inspección
Fecha y hora	08/05/2026 12:1	Resolución favorable	No
Observaciones			

Descargar Informe Guardar Volver

## Señales marítimas

Emplazamiento ▲	Ayuda	Ritmo	Característica (L+Oc)	Color	Periodo (s)	Altura Soporte (m)	Marca Diurna	Marca Nocturna	Marca Tope	Reflector Radar	Sector	Operaciones
AMPLIACION.- DIQUE DE PONIENTE	Baliza	Ct		BLANCO	0.00	4.00					No	
ANGULO NE.- EXPLANADA HELIPUERTO	Baliza	GpD(2)	L 0 5 oc 1 5 L 0 5 oc 4 5	VERDE	7.00	0.00					No	
ANGULO.- CONTRADIQUE.- PUERTO DEPORTIVO	Baliza	GpD(4) (CUMPLE)	[(L 0 5 oc 1 5)3 veces]L 0 5 oc 4 5	VERDE (CUMPLE)	11.00 (CUMPLE)	4.00	(NO CUMPLE)	(CUMPLE)	(NO CUMPLE)	(NO APLICA)	No	
BOCANA DÁRSENA PESQUERA	Baliza	GpD(3)	[(L 0 5 oc 1 5)2 veces]L 0 5 oc 4 5	ROJO	9.00	3.00					No	
DIQUE DE LEVANTE.- EXTREMO	Baliza	D/FI	L 1 oc 4	ROJO	5.00	7.00					No	
DIQUE DE LEVANTE.- EXTREMO	AIS-AtoN										No	
DIQUE.- EXTREMO.- NUEVA DARSENA PESQUERA	Baliza	GpD(3)	[(L 0 5 oc 1 5)2 veces]L 0 5 oc 4 5	VERDE	9.00	3.00					No	

# CONSULTA DE INSPECCIONES

Las inspecciones registradas en un balizamiento pueden consultarse desde el **Detalle del Balizamiento**.





## Descarga del informe

El informe de inspección puede descargarse:

- Desde el listado de **"Documentos asociados"**
- O mediante el icono de la columna **"Operaciones"** en el listado de **"Inspecciones"**

Documentos asociados		
Nombre ▲	Tipo Documento ▲	Observaciones/fecha del documento ▲
<a href="#">01L00200000100001I-639.pdf</a>	Resolución	A.P. DE CEUTA - 22/01/1998
<a href="#">01L00200000K000003-518.pdf</a>	Resolución	A.P. DE CEUTA - 14/06/2002
<a href="#">110200Ceuta-230.pdf</a>	Resolución	A.P. DE CEUTA - 27/11/2007
<a href="#">110200Ceuta-268.pdf</a>	Resolución	A.P. DE CEUTA - 27/11/2007
<a href="#">CE.02.00_Resolucion_2013_11_11_27_22.pdf</a>	Resolución	PUERTO DE CEUTA - 29/10/2013
<a href="#">InformeInspeccion_272_20260508_889.pdf</a>	Inspeccion	Informe de inspección 889
<a href="#">InformeInspeccion_272_20260508_890.pdf</a>	Inspeccion	Informe de inspección 890
<a href="#">Resoluci_n11.02.00.doc</a>	Resolución	A.P. DE CEUTA - 13/03/2006

«««« « « » »>>>>

Inspecciones						
Fecha y hora ▲	Organismo ▲	Persona ▲	Lugar ▲	Resolución ▲	Estado ▲	Operaciones
08/05/2026 11:00	Nombre	Nombre	De la inspección	No favorable	Finalizado	 
08/05/2026 11:00	Puertos del Estado	Nombre	De la inspección	Favorable	Finalizado	 

«««« « « » »>>>>

Nueva inspección

# NOTIFICACIONES E INFORME DE INSPECCIÓN

Al finalizar la inspección se genera automáticamente un documento en formato **PDF** con el resultado.

## Notificación

El informe es enviado por correo electrónico al **Responsable del Balizamiento**.

## Contenido

El documento se genera con el formato establecido (según imagen).

## INFORME DE INSPECCIÓN DE BALIZAMIENTO

**Tipo de inspección:** Diurna desde mar

<b>Fecha:</b> 08/05/2026	<b>Balizamiento:</b> CE.02.00 - PUERTO DE CEUTA
<b>Hora de inicio:</b> 12:00	<b>Autorización:</b> No necesita autorización

Inspector	Responsable
Nombre	Autoridad Portuaria de Ceuta
Nombre	Rafael Martínez-Peñalver Mateos
<b>Lugar:</b> De la inspección	
<b>Distancia aproximada:</b> 10	

## SEÑAL Nº 20672 - ANGULO.- CONTRADIQUE.- PUERTO DEPORTIVO - Boya -

**Estado del servicio declarado:** En servicio

	Estado insp. anterior	Estado actual	Nivel de no conformidad	Tiempo para subsanación (días)	Observaciones
	sin inspección	08/05/2026			
Marca		Cumple			
Marca diurna		No cumple	Leve	30 <small>nueva inspección</small>	Necesita pintado
Ritmo y característica		Cumple			
Color de la luz		Cumple			
Periodo		Cumple			
Marca Tope		No cumple	Grave	10 <small>nueva inspección</small>	No tiene
Reflector		No aplica			

# SEGUIMIENTO DE INSPECCIONES

Desde el menú **"Seguimiento de Balizamientos" (Inventario)** se puede consultar el estado global de las inspecciones registradas en el Portal AtoN.

## Acceso

- Entrar en **"Seguimiento de Inspecciones"**
- Aplicar criterios de búsqueda
- Consultar inspecciones y resultados

## Operaciones

Pulsando el icono de la columna **"Operaciones"** se accede al detalle de la inspección, donde se pueden realizar las mismas acciones que desde el balizamiento.

The screenshot shows the 'Seguimiento de Inspecciones' interface. At the top, there is a navigation menu with options like 'Inicio', 'Inventario', 'Agenda', 'Histórico', 'Modificaciones e Incidencias', 'Gestión de Usuarios', and 'Trámite'. The 'Inventario' menu is expanded, showing 'Balizamientos', 'Emplazamientos', and 'Unidades Geográficas'. The 'Seguimiento de Inspecciones' option is highlighted with a red box. Below the menu, there is a search section with various filters: 'Nombre' (text input), 'Autoridad Portuaria' (dropdown menu with 'Ceuta' selected), 'Resolución favorable' (dropdown menu with 'SELECCIONE' selected), 'Desde' (date input with '08/04/2026'), 'Comunidad Autónoma' (dropdown menu with 'SELECCIONE' selected), and 'Finalizado' (date input with '07/06/2026'). There are also 'Limpiar' and 'Buscar' buttons. Below the search section is a table titled 'Inspecciones' with the following columns: 'Código de Balizamiento', 'Nombre', 'Autoridad Portuaria', 'Fecha y hora', 'Organismo', 'Persona', 'Lugar', 'Resolución', 'Estado', and 'Operaciones'. The table contains two rows of data:

Código de Balizamiento	Nombre	Autoridad Portuaria	Fecha y hora	Organismo	Persona	Lugar	Resolución	Estado	Operaciones
CE.02.00	PUERTO DE CEUTA	Ceuta	08/05/2026 11:00	Nombre	Nombre	De la inspección	No favorable	Finalizado	
CE.02.00	PUERTO DE CEUTA	Ceuta	08/05/2026 11:00	Puertos del Estado	Nombre	De la inspección	Favorable	Finalizado	

# MARCO DE ACTUACIÓN ANTE INCUMPLIMIENTOS

Las Autoridades Portuarias, en el ejercicio de sus competencias, podrán actuar ante incidencias o incumplimientos en balizamientos de terceros conforme al marco normativo vigente.

## Líneas generales de actuación

- ✓ Inspección y registro de incidencias en el Portal AtoN
- ✓ Comunicación al titular del balizamiento para su subsanación
- ✓ Seguimiento hasta la resolución de la incidencia
- ✓ Adopción de medidas adicionales cuando sea necesario para garantizar la seguridad marítima

## COMPROMISO INSTITUCIONAL

Estas actuaciones contribuyen a reforzar la **seguridad marítima**, la **fiabilidad del sistema de ayudas a la navegación** y la **coordinación entre Autoridades Portuarias y Puertos del Estado**.

## CONTACTO

### Puertos del Estado

Dirección de Explotación

Subdirección de Ayudas a la Navegación Marítima

aton@puertos.es

